

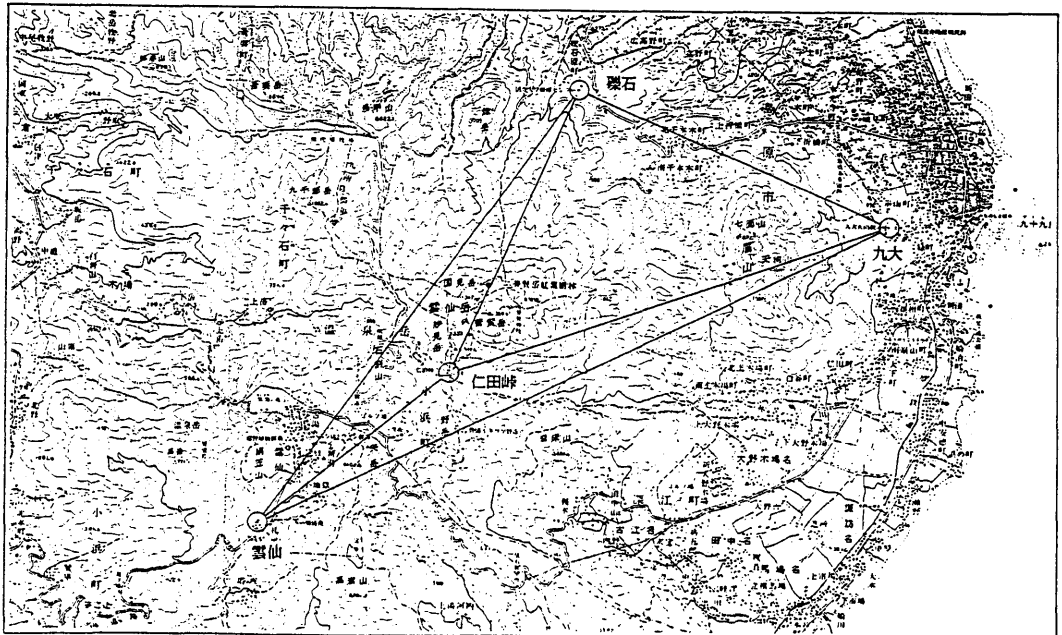
雲仙岳周辺の地殻変動*

Crustal Deformations around Mt. Unzen Volcano

建設省国土地理院
Geographical Survey Institute

第1～2図は、雲仙地区GPS連続観測の結果を示したものである。辺長、比高に変化は認められない。

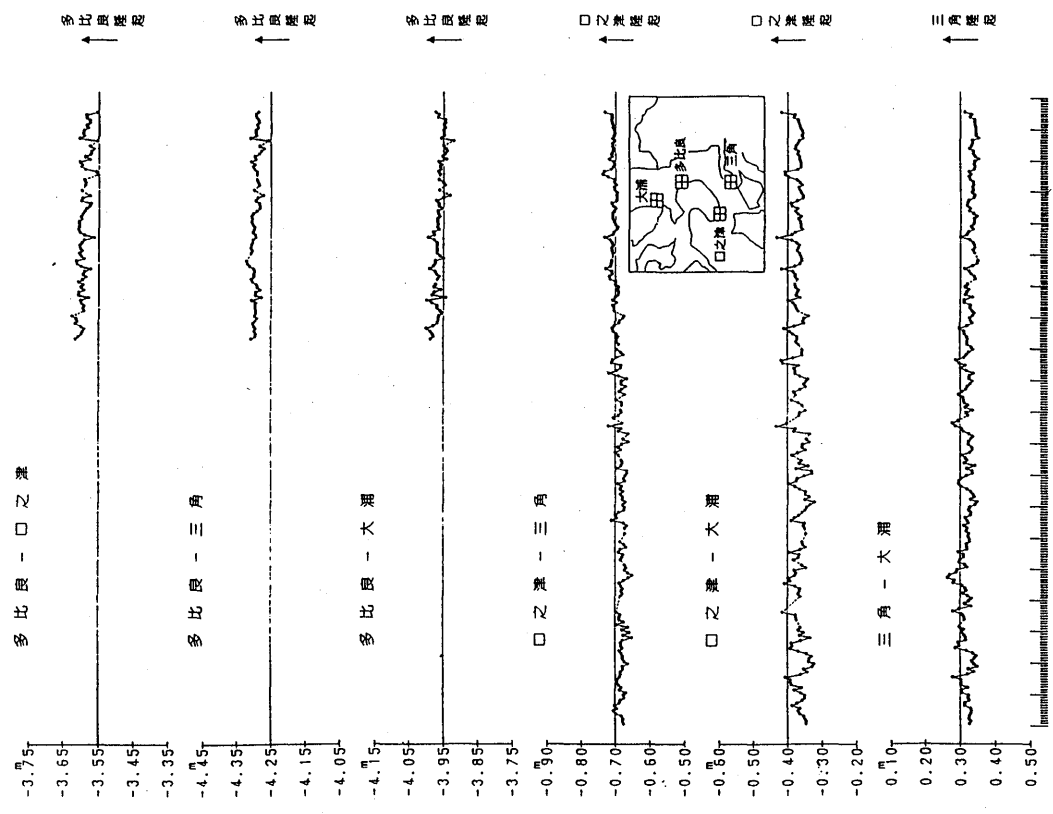
第3図は、島原半島及びその周辺地域各観潮場の月平均潮位差を示したものである。特に著しい変化はみられない。




雲仙地区GPS連続観測位置図

* Received 28 Dec., 1995


多比良・口之津・三角・大浦各験潮場間の月平均潮位差
 76 77 78 79 80 81 82 83 84 85 86 87 88 89 90 91 92 93 94 95 / 潮位差(単位:cm)による。
 気象庁観測センター



第3図 多比良・口之津・三角・大浦各験潮場間の月平均潮位差
 Fig. 3 Differences in monthly mean sea level between Taira, Kutchnotsu, Misumi and Oura tidal station.



第1図 雲仙地区GPS連続観測結果(基線長) 1995.1/1~
 Fig.1 Continuous distance change observation with GPS at Mt. Unzen



第2図 雲仙地区GPS連続観測結果(比高) 1995.1/1~
 Fig.2 Continuous height change observation with GPS at Mt. Unzen