

# 潮位観測による鹿児島の上変動\*

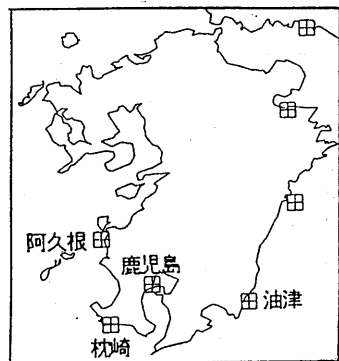
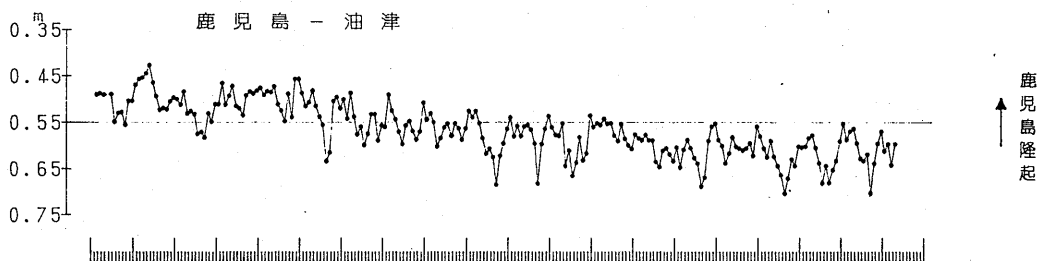
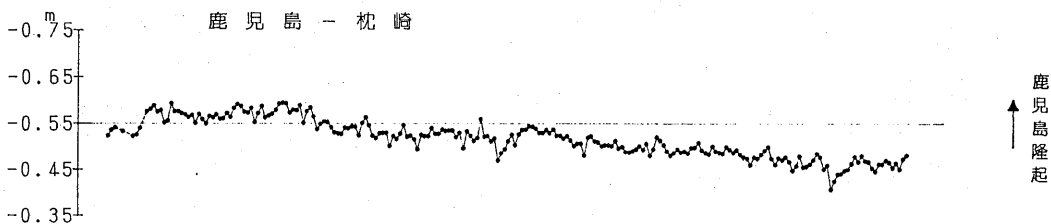
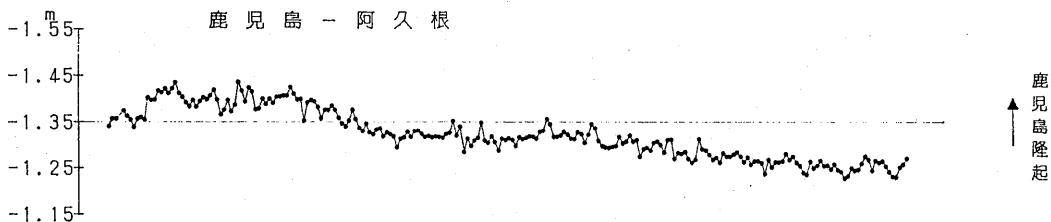
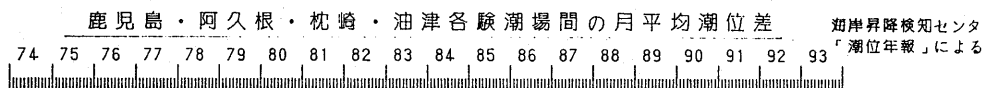
## Vertical Crustal Movement at Kagoshima by Tidal Observation

建設省国土地理院  
Geographical Survey Institute

第1図は、鹿児島験潮場と阿久根・枕崎・油津各験潮場との月平均潮位差を示したものである。1993年5月までの結果を示してある。鹿児島の沈降が、ここ1～2年やや落ち着きつつあり、この傾向が現在も続いている。

---

\* Received 9 Aug., 1993



第 1 図 鹿兒島・阿久根・枕崎・油津各験潮場間の月平均潮位差

Fig. 1 Differences in monthly mean sea level between Kagoshima, Akune, Makurazaki and Aburatsu tidal stations.