

# 火山名 阿蘇山 降灰予報（定時）

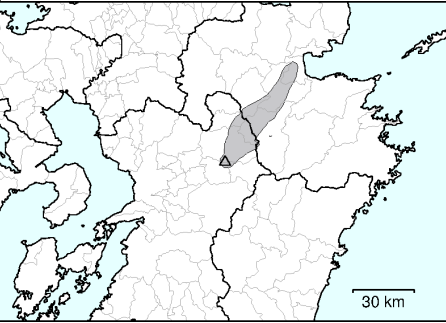
令和02年03月26日23時00分  
気象庁地震火山部発表

現在、阿蘇山は噴火警戒レベル2（火口周辺規制）です。27日0時から27日18時までに噴火が発生した場合には、以下の方向・距離に降灰及び小さな噴石の落下が予想され、27日09時から12時までは火口から北東方向に降灰が予想されます。

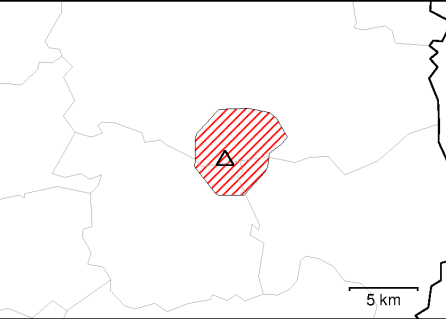
噴煙が火口縁上1000mまで上がった場合の火山灰及び小さな噴石の落下範囲を示しています。噴火発生時、小さな噴石の落下が予想される範囲内では、屋内や頑丈な屋根の下などに移動してください。強風のため、遠方まで小さな噴石が流されるおそれがあります。

27日00時から03時まで

方向：北東  
降灰の到達距離：60 km

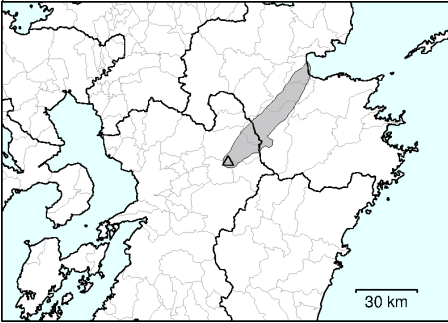


小さな噴石の到達距離：4 km

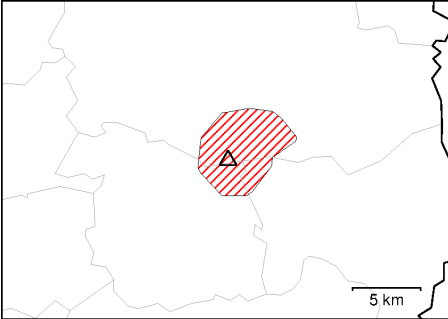


27日03時から06時まで

方向：北東  
降灰の到達距離：60 km

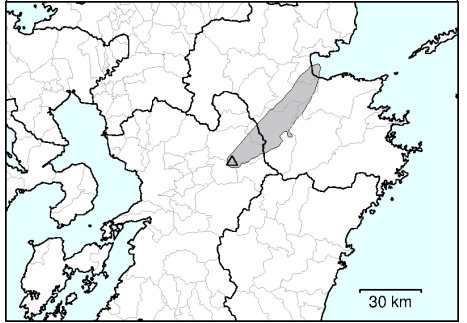


小さな噴石の到達距離：4 km

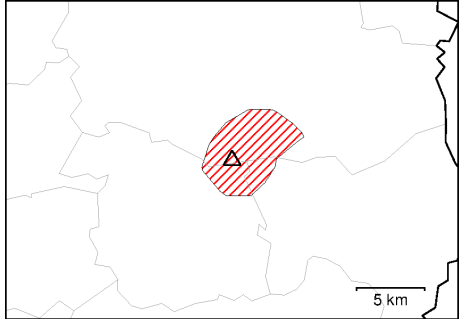


27日06時から09時まで

方向：北東  
降灰の到達距離：60 km

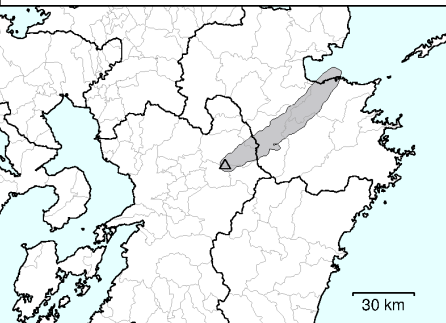


小さな噴石の到達距離：5 km

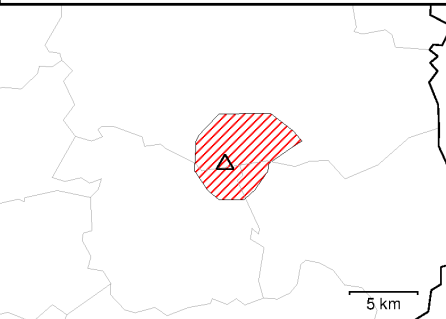


27日09時から12時まで

方向：北東  
降灰の到達距離：70 km

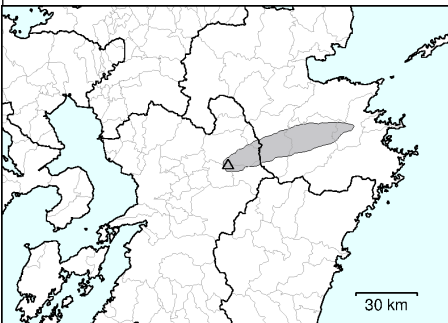


小さな噴石の到達距離：5 km

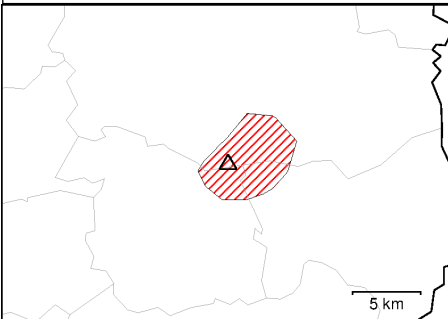


27日12時から15時まで

方向：東  
降灰の到達距離：60 km

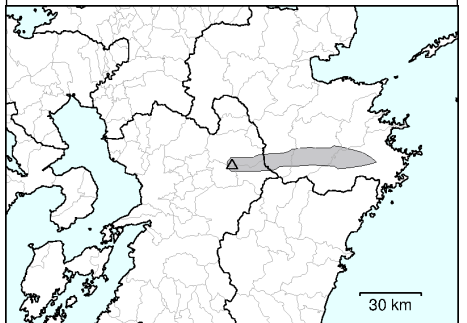


小さな噴石の到達距離：4 km

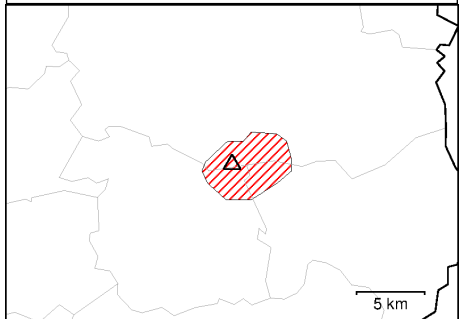


27日15時から18時まで

方向：東  
降灰の到達距離：70 km



小さな噴石の到達距離：4 km



○：降灰の範囲  
▨：小さな噴石の落下範囲