

火山名 阿蘇山 降灰予報（詳細）

令和03年10月20日12時06分
気象庁発表

20日11時43分に阿蘇山（中岳第一火口）で噴火が発生し、噴煙は火口縁上3500mまで上がりました。火口から南東方向に火山灰が流され、20日18時までには阿蘇市、高森町、南阿蘇村ではやや多量の降灰があり、降灰は宮崎県日向市まで予想されます。

20日18時までには予想される降灰量は各市町村の多いところでの次のとおりです。

やや多量 熊本県 : 阿蘇市、高森町、南阿蘇村
少量 熊本県 : 山都町
宮崎県 : 延岡市、高千穂町、日之影町、五ヶ瀬町、門川町、諸塚村、日向市、美郷町

予想される各市町村の降灰開始時刻は次のとおりです。

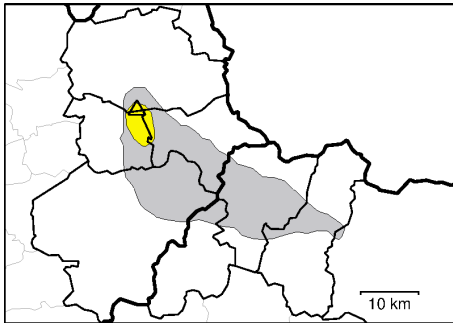
13時まで 熊本県 : 阿蘇市、高森町、南阿蘇村、山都町
宮崎県 : 延岡市、高千穂町、日之影町、五ヶ瀬町
14時まで 宮崎県 : 門川町、諸塚村
15時まで 宮崎県 : 日向市、美郷町

やや多量の降灰が予想される範囲内では、傘やマスク等で防灰対策をして、徐行運転を心掛けてください。

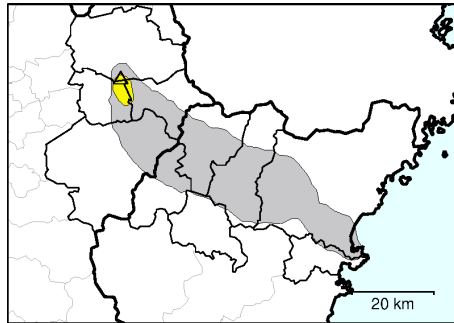
（参考：降灰量階級 名称・厚さ・キーワードなど）

【多量】 【1mm以上】 火山灰がまきあげられ視界不良となり地面は完全に覆われる【外出を控える】
【やや多量】 【0.1 - 1mm】 火山灰が降っているのが明らかにわかり路面表示は見えにくくなる【注意】
【少量】 【0.1mm未満】 火山灰が降っているのがようやくわかり地面にうっすら積もる

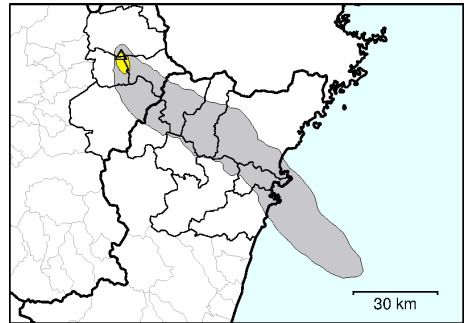
13時までの降灰量



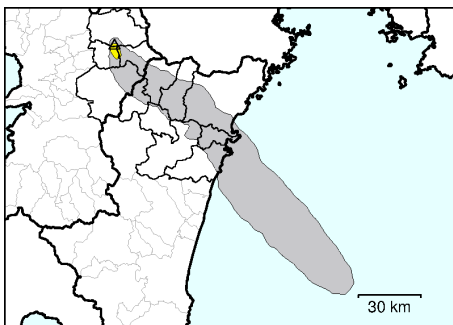
14時までの降灰量



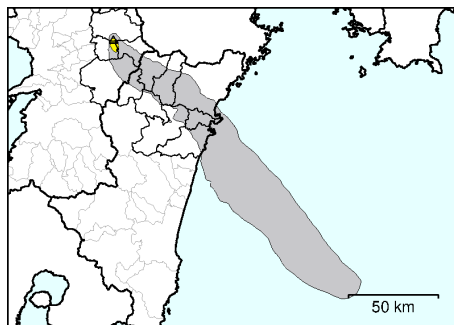
15時までの降灰量



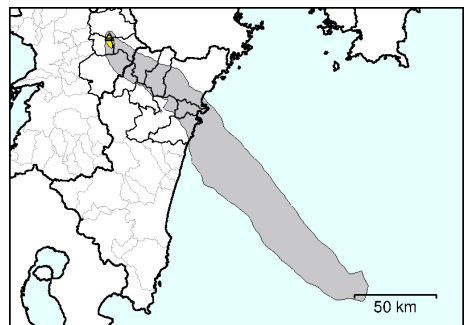
16時までの降灰量



17時までの降灰量



18時までの降灰量



● : やや多量の降灰
● : 少量の降灰
太線 : 降灰が予想される市町村