

# 2022年9月20日 メキシコ、ミチョアカン州の地震 — 遠地実体波による震源過程解析（暫定） —

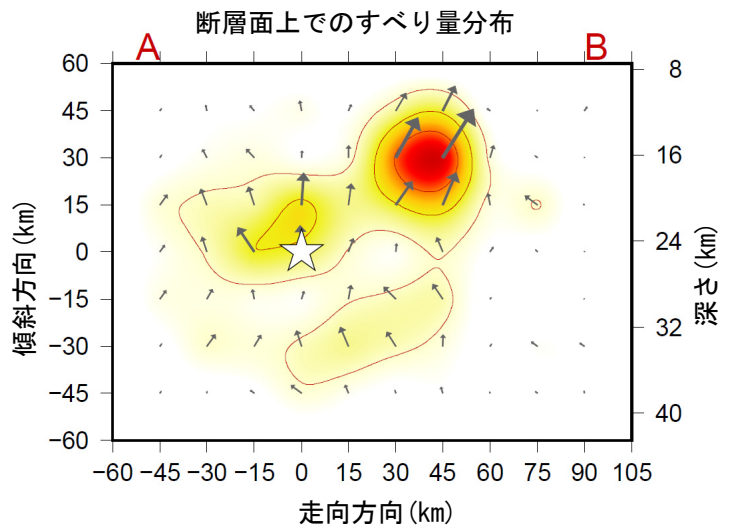
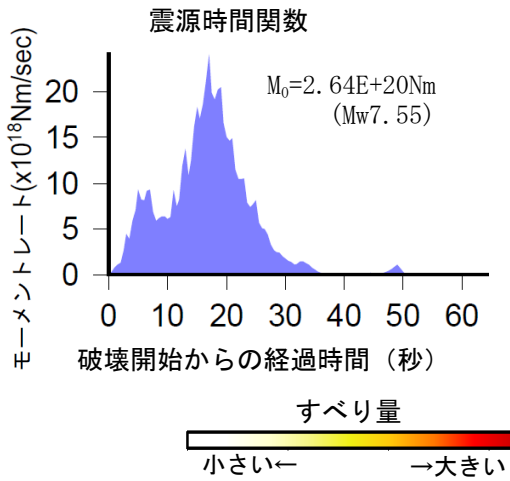
2022年9月20日03時05分（日本時間）にメキシコ、ミチョアカン州で発生した地震について、米国大学間地震学研究連合（IRIS）のデータ管理センター（DMC）より広帯域地震波形記録を取得し、遠地実体波を用いた震源過程解析（注1）を行った。

破壊開始点は、米国地質調査所（USGS）による震源の位置（18° 27.8′ N、102° 57.1′ W、深さ25km）とした。断層面は、気象庁CMT解の2枚の節面のうち、西北西—東南東走向の節面（走向300°、傾斜17°、すべり角99°）を仮定して解析した。最大破壊伝播速度は2.9km/sとした。理論波形の計算にはCRUST2.0（Bassin et al., 2000）およびIASP91（Kennett and Engdahl, 1991）の地下構造モデルを用いた。

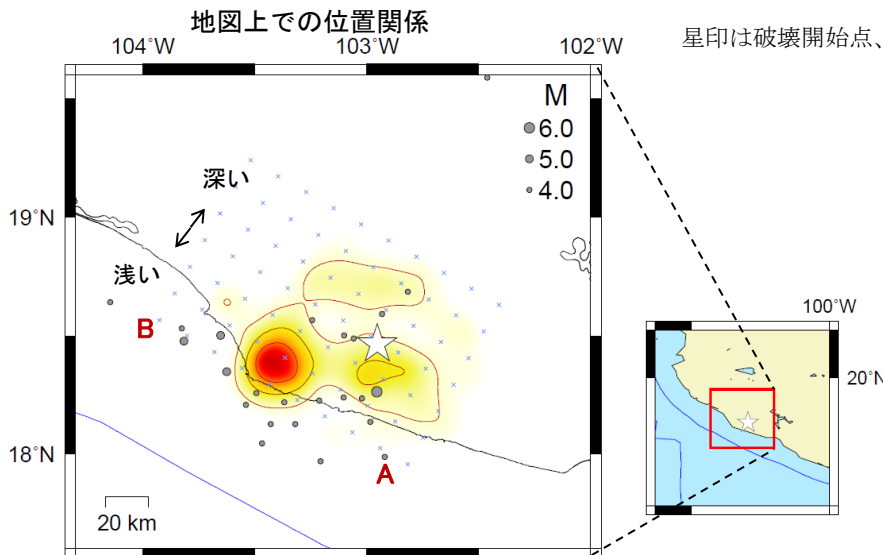
主な結果は以下のとおり（この結果は暫定であり、今後更新することがある）。

- ・主な破壊領域は走向方向に約90km、傾斜方向に約60kmであった。
- ・主なすべりは破壊開始点から約40km西南西方向に広がり、最大すべり量は1.9mであった（周辺の構造から剛性率を40GPaとして計算）。
- ・主な破壊継続時間は約30秒であった。
- ・モーメントマグニチュード（Mw）は7.6であった。

結果の見方は、[https://www.data.jma.go.jp/eqev/data/world/about\\_srcproc.html](https://www.data.jma.go.jp/eqev/data/world/about_srcproc.html) を参照。

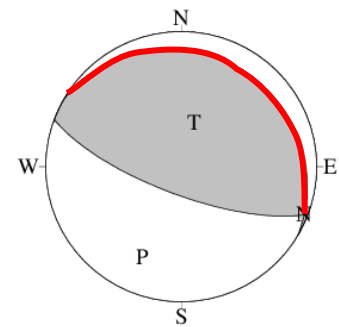


星印は破壊開始点、矢印は下盤側に対する上盤側の動きを表す。



星印は破壊開始点を示す。灰色の丸は今回の地震の発生以降、2022年12月31日までの震央を示す（M4.0以上、USGSによる）。青線はプレート境界を示す。

解析に用いた断層パラメータ：  
走向300°、傾斜17°、すべり角99°  
（気象庁CMT解の値を用いた。）



解析に用いた断層パラメータを震源球の赤線で示す。

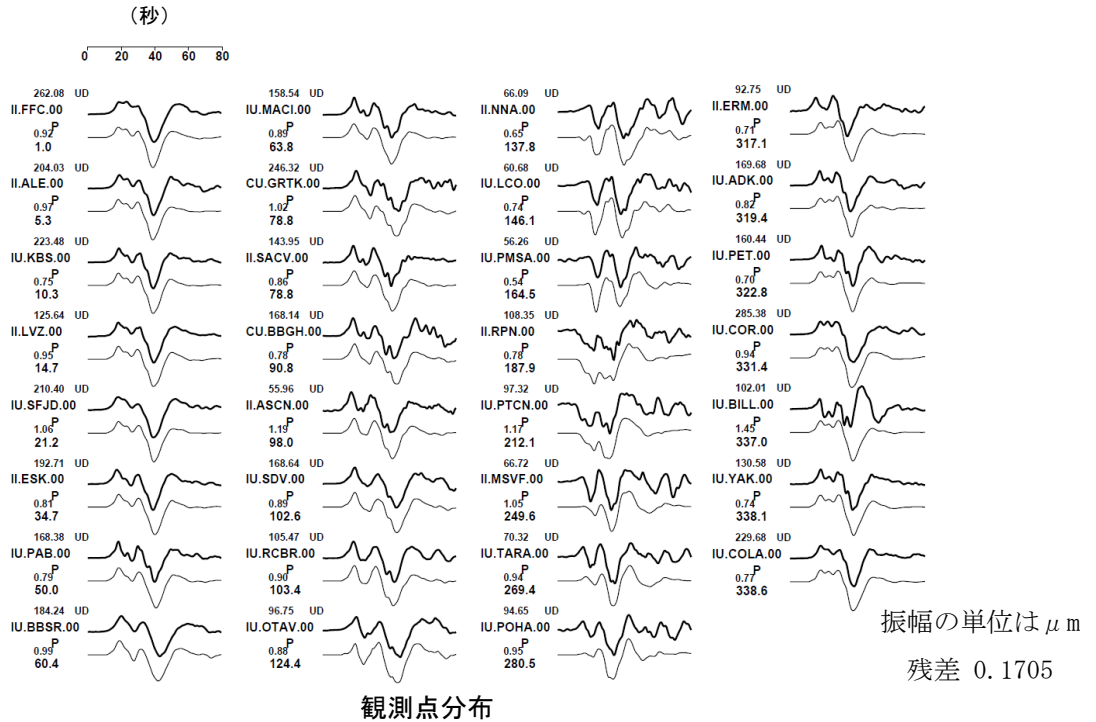
（注1）解析に使用したプログラム

M. Kikuchi and H. Kanamori, Note on Teleseismic Body-Wave Inversion Program,

<http://www.eri.u-tokyo.ac.jp/ETAL/KIKUCHI/>

作成日：2023/03/16

観測波形（上：0.01Hz-0.5Hz）と理論波形（下）の比較



震央距離  $30^{\circ} \sim 100^{\circ}$  ※1 の 31 観測点※2 (P 波 : 31, SH 波 : 0) を使用。  
 ※1 : 近すぎると理論的に扱いつらくなる波の計算があり、逆に遠すぎると、液体である外核を通るため、直達波が到達しない。そのため、評価しやすい距離の波形記録のみを使用。  
 ※2 : IRIS-DMC より取得した広帯域地震波形記録を使用。

参考文献

Bassin, C., Laske, G. and Masters, G., 2000, The Current Limits of Resolution for Surface Wave Tomography in North America, EOS Trans AGU, 81, F897.  
 Kennett, B. L. N. and E. R. Engdahl, 1991, Traveltimes for global earthquake location and phase identification, Geophys. J. Int., 105, 429-465.

作成日 : 2023/03/16