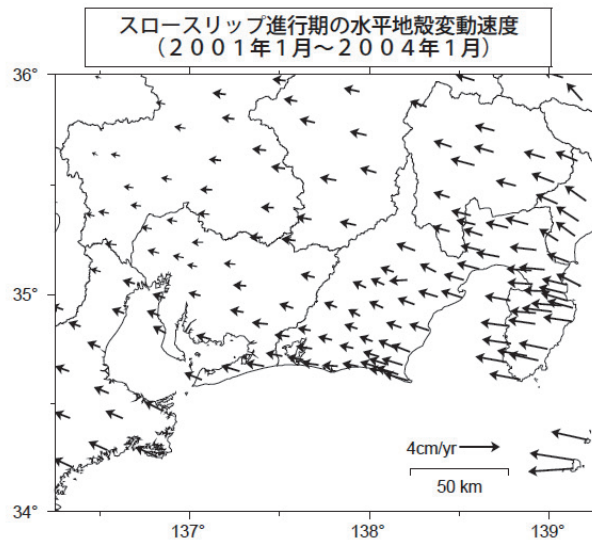
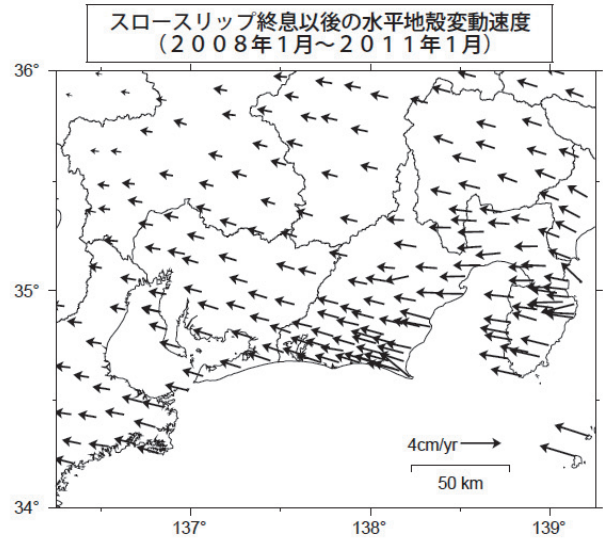
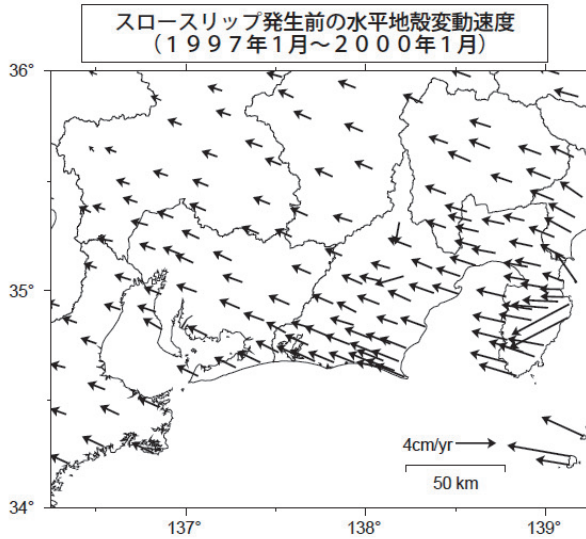
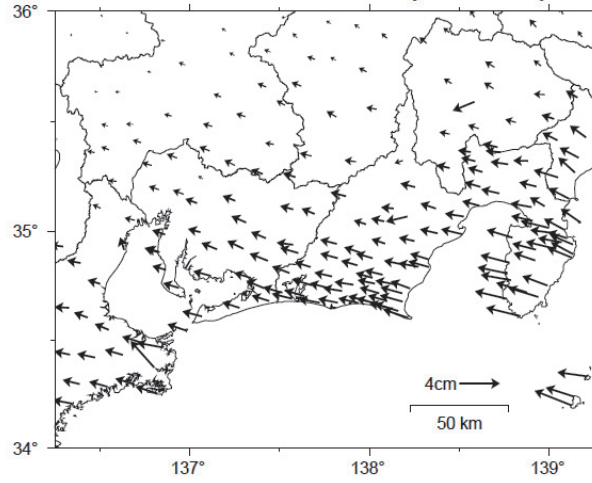


東海地方の水平地殻変動【固定局：三隅】 （2015年7月～2016年7月）

基準期間：2015/7/9 - 2015/7/16 [F3：最終解]
比較期間：2016/7/9 - 2016/7/16 [R3：速報解]



国土地理院

図 12 国土地理院 GNSS 観測結果による、東海地方の水平地殻変動