

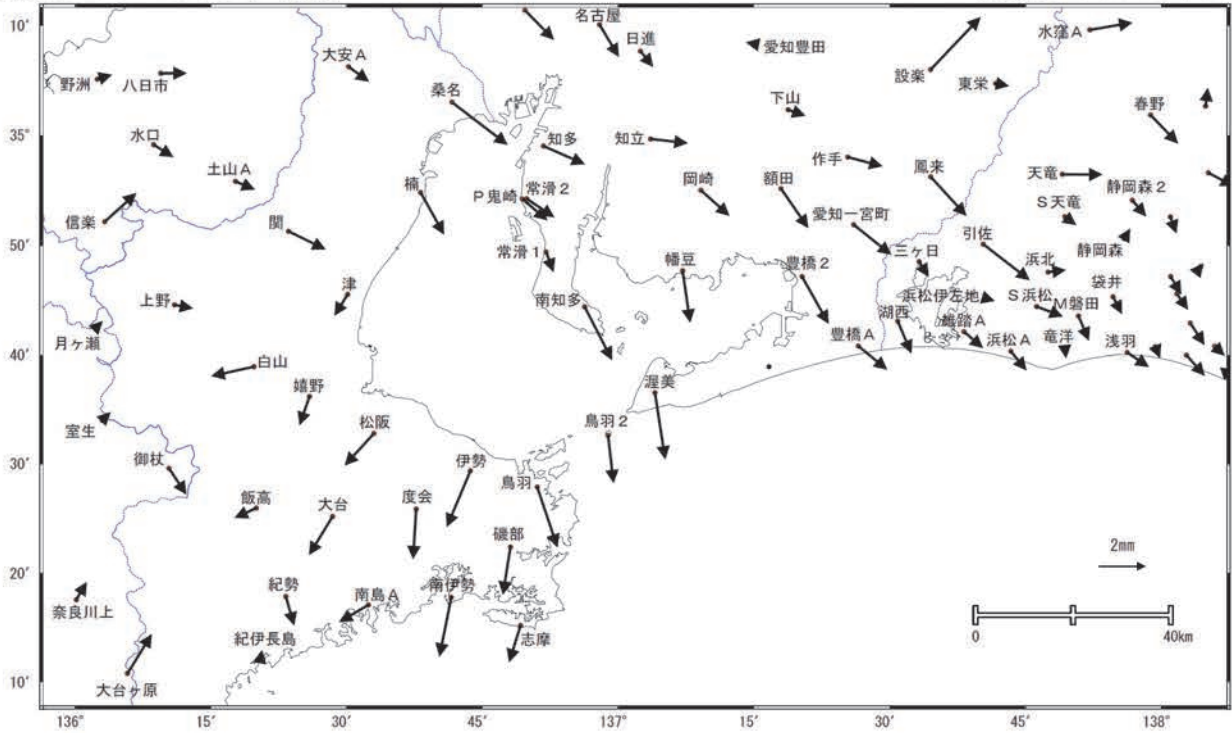
東海地方の非定常的な地殻変動（1）

伊勢湾・三河湾周辺で2016年1月上旬頃にわずかな地殻変動が観測された。

地殻変動(水平)（一次トレンド除去）

基準期間：2015/12/18～2015/12/27[F3:最終解]
比較期間：2016/01/13～2016/01/20[R3:速報解]

計算期間：2015/09/01～2015/11/30

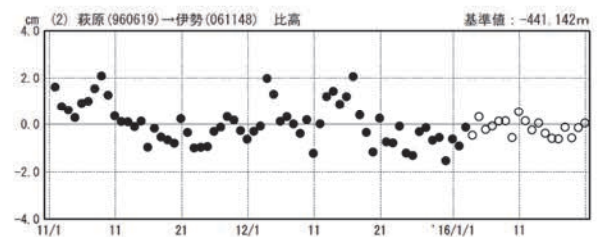
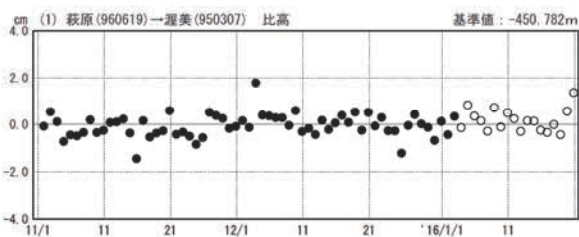
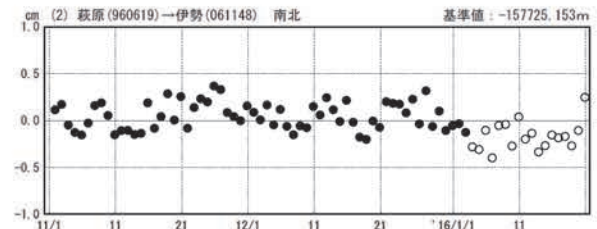
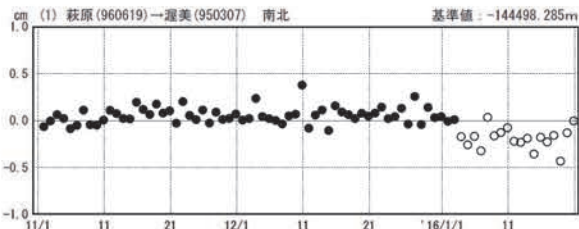
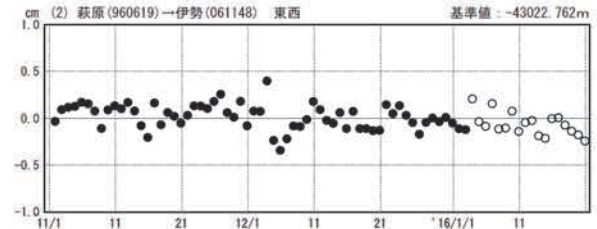
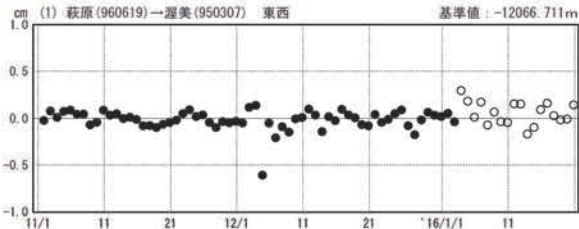


固定局：萩原(960619)

成分変化グラフ（一次トレンド除去）

期間：2015/11/01～2016/01/20 JST

期間：2015/11/01～2016/01/20 JST 計算期間：2015/09/01～2015/11/30



●—[F3:最終解] ○—[R3:速報解]

図 16 国土地理院 GNSS 観測結果による、東海地方の非定常的な地殻変動
伊勢湾・三河湾周辺で2016年1月上旬頃にわずかな地殻変動が観測された。

国土地理院