

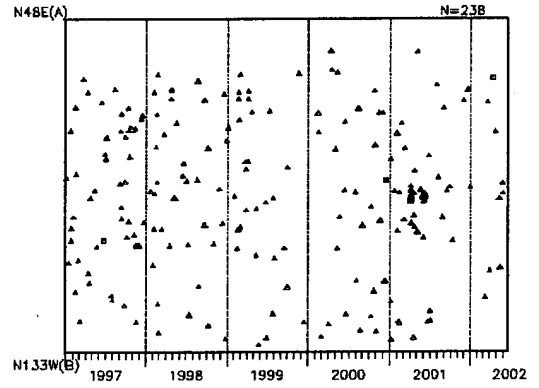
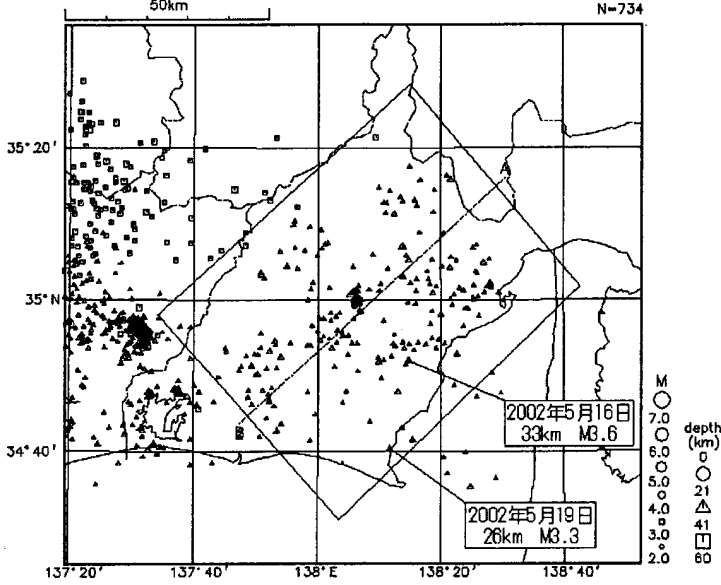
固着域周辺の地震活動（フィリピン海スラブ内 1997年以降）

1997年1月1日～2002年6月19日

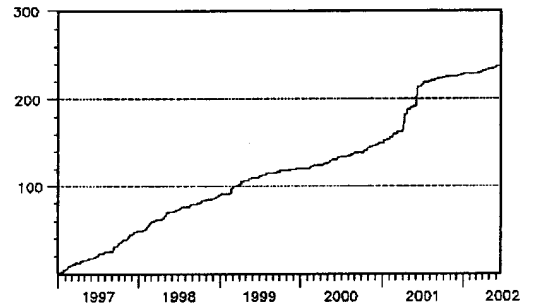
時空間分布図

(1) $M \geq 2.0$

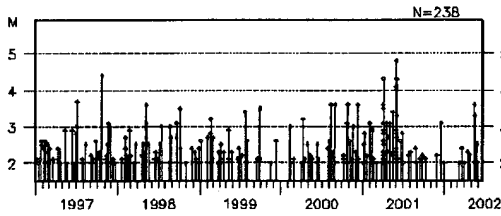
震央分布図



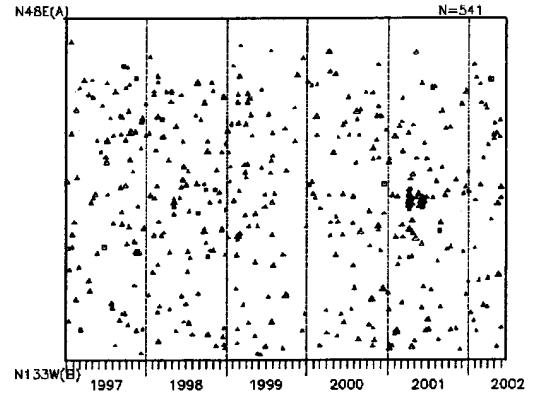
地震回数積算図



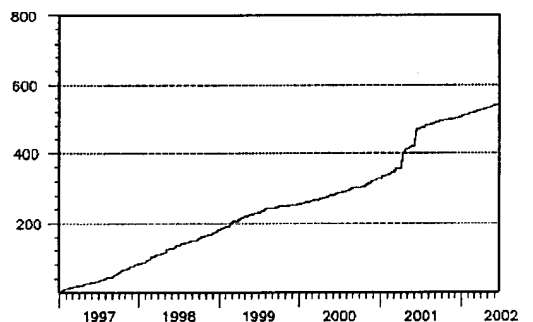
地震活動経過図(M)



時空間分布図

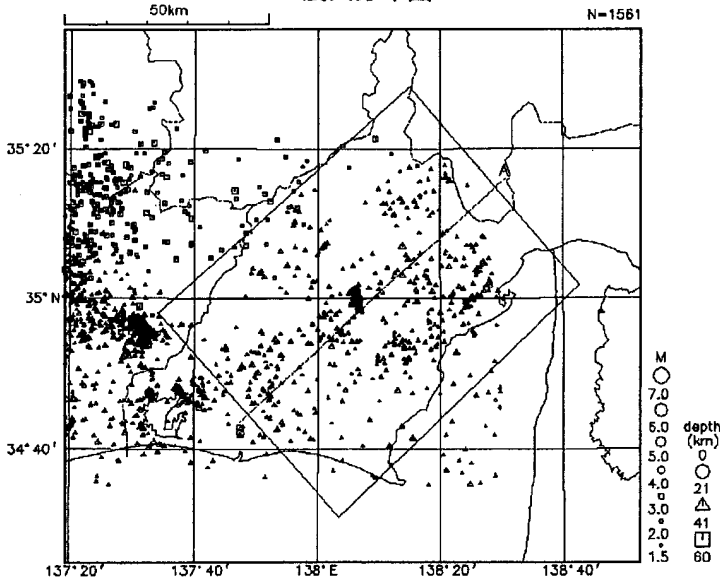


地震回数積算図

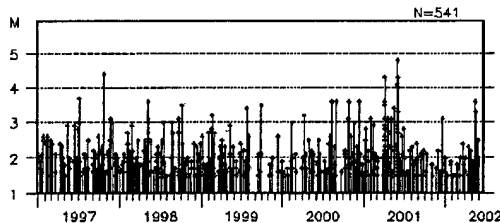


(2) $M \geq 1.5$

震央分布図



地震活動経過図(M)



スラブ内では昨年4～6月の静岡県中部の活動以降、地震がやや少ない状態である。しかし本年5月は静岡県中部でM3クラスの地震が2個発生し、M1.5以上の地震回数も10回と多めだった。

スラブ内
月別地震回数

