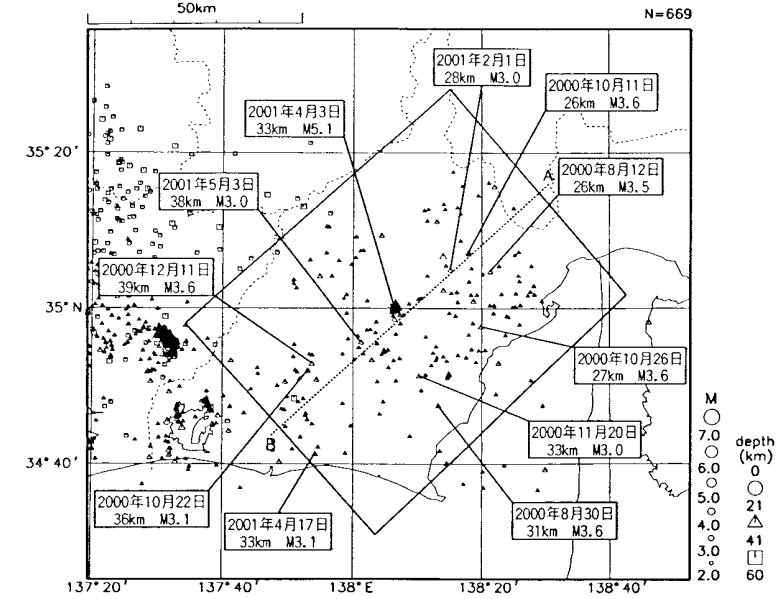


固着域周辺の地震活動 (フィリピン海スラブ内 1997 年以降)

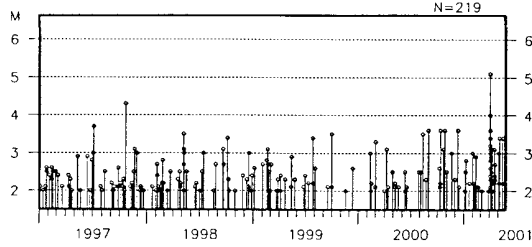
1997 年 1 月 1 日 ~ 2001 年 5 月 26 日

時空間分布図

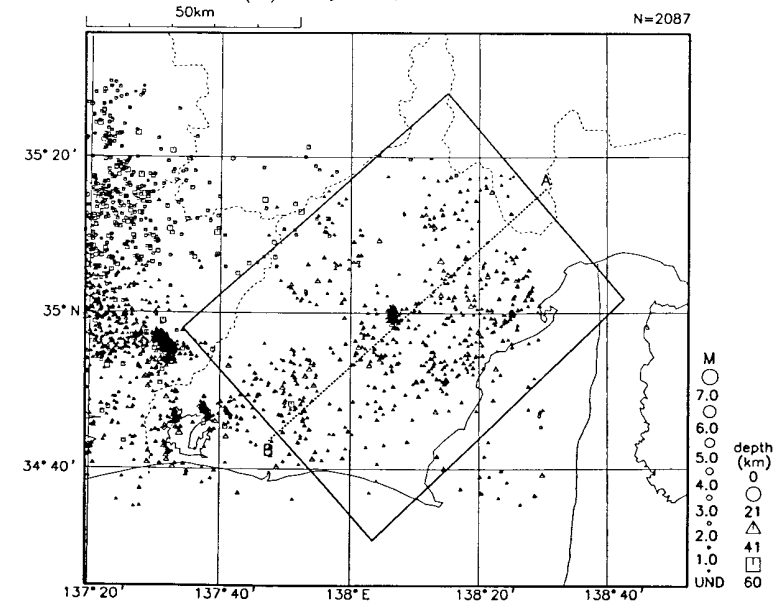
(1)  $M \geq 2.0$



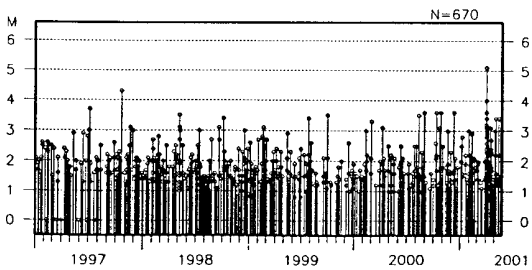
地震活動  
経過図(M)



(2) Mすべて

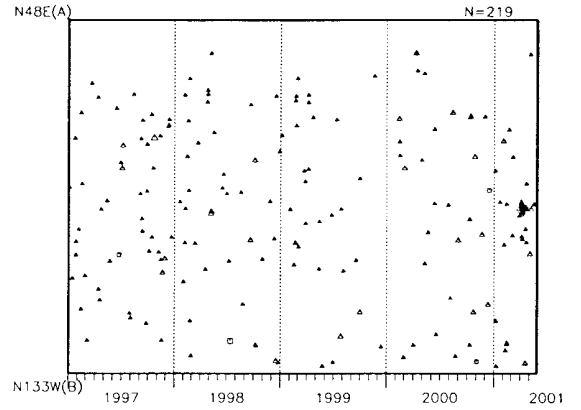


地震活動  
経過図(M)

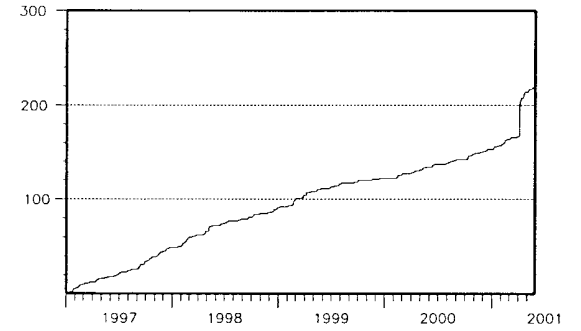


スラブ内では1999年後半、M2以上でも、Mすべてで見ても地震が少なかったが、2000年半ば以降、増加傾向となった。昨年8月以降は、M3クラスの地震が増えていたが、4月3日に静岡県中部でM5.1の地震が発生し余震を伴った。

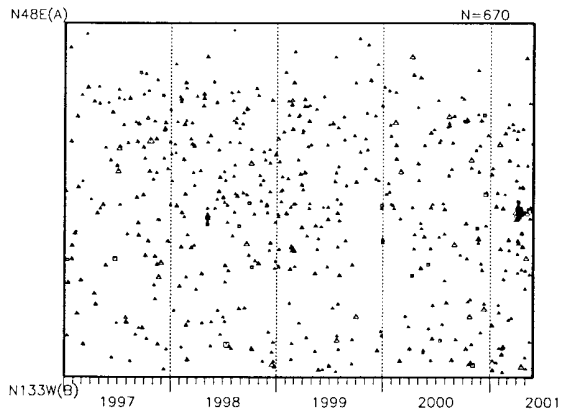
スラブ内  
月別地震回数



地震回数積算図



時空間分布図



地震回数積算図

