

配信に関する技術情報(気象編)第 210 号

～平成 18 年 3 月 1 日に実施する細分区域の変更等について～

1. 細分区域の変更概要

気象庁では、近年の実況監視システムの高度化・予報技術の進展等に基づき、防災関係機関の防災活動に直結する気象情報の発表を推進しています。今般、細分区域について、防災関係機関の管轄範囲及び地域の災害特性等を踏まえた見直しを行った結果、富山県、群馬県、長野県、山梨県及び京都府において細分区域を変更します。今回の細分区域変更により注意報・警報の運用を行う細分区域数は、現行の 368 区域から 370 区域となります。

また、警報・注意報の発表対象となる区域をより分かりやすくするため、滋賀県、岡山県、大分県及び宮崎県において二次細分区域名称を変更します。

これらの変更は、いずれも平成 18 年 3 月 1 日 13 時から実施します。

2. 細分区域の変更内容(富山県、群馬県、長野県、山梨県及び京都府)

細分区域の変更を行う府県の細分区域一覧は、以下のとおりです。詳細を別紙1 - 1から1 - 5と別紙2に示します。

県名	新		旧	
	一次細分区域	二次細分区域	一次細分区域	二次細分区域
富山県	とうぶ 東部	とうぶきた 東部北 とうぶみなみ 東部南	とうぶ 東部	とうぶきた 東部北 とうぶみなみ 東部南
	せいぶ 西部	せいぶきた 西部北 せいぶみなみ 西部南	せいぶ 西部	せいぶきた 西部北 せいぶねい 西部婦倉 せいぶみなみ 西部南
群馬県	ほくぶ 北部	とね・ぬまたちいき 利根・沼田地域 あがつまちいき 吾妻地域	ほくぶ 北部	みなかみほくもう 水上北毛 くさつほくもう 草津北毛
	なんぶ 南部	まえばし・きりゅうちいき 前橋・桐生地域 いせさき・おおたちいき 伊勢崎・太田地域 たかさき・ふじおかちいき 高崎・藤岡地域	なんぶ 南部	あかきはるな 赤城榛名 まえばしとうもう 前橋東毛 たかさきせいもう 高崎西毛
長野県	ほくぶ 北部	なかのいいちいき 中野飯山地域 ながのちいき 長野地域 だいほくちいき 大北地域	ほくぶ 北部	いいやちいき 飯山地域 ながのちいき 長野地域 おおまちちいき 大町地域
	ちゅうぶ 中部	うえだちいき 上田地域 さくちいき 佐久地域	ちゅうぶ 中部	うえだ・さくちいき 上田・佐久地域
		まつもとちいき 松本地域 のりくらかみこうちいき 乗鞍上高地地域 すわちいき 諏訪地域		まつもと・すわちいき 松本・諏訪地域 あづみちいき 安曇地域
	なんぶ 南部	かみいなちいき 上伊那地域 きそちいき 木曾地域 しもいなちいき 下伊那地域	なんぶ 南部	いなちいき 伊那地域 きそちいき 木曾地域 いしだちいき 飯田地域
山梨県	とうぶ ふじごこ 東部・富士五湖	とうぶ 東部 ふじごこ 富士五湖 ちゅうほくちいき 中北地域	とうぶ・ふじごこ 東部・富士五湖	とうぶ 東部 ふじごこ 富士五湖
	ちゅうせいぶ 中・西部	きょうとうちいき 峡東地域 きょうなんちいき 峡南地域	ちゅう・せいぶ 中・西部	ちゅう・せいぶのほくぶ 中・西部の北部 ちゅう・せいぶのなんぶ 中・西部の南部
京都府	ほくぶ 北部	たんご 丹後 まいづる・あやべ 舞鶴・綾部 ふくちやま 福知山	ほくぶ 北部	ちゅうたんとうぶ 中丹東部 ちゅうたんせいぶ 中丹西部
	なんぶ 南部	なんたん・きょうたんぼ 南丹・京丹波 きょうと・かめおか 京都・亀岡 やましるちゅうぶ 山城中部 やましるなんぶ 山城南部	なんぶ 南部	たんご 丹後 なんたん 南丹 きょうと・かめおか 京都・亀岡 やましるちゅうぶ 山城中部 やましるなんぶ 山城南部

3. 細分区域名称の変更内容(滋賀県、岡山県、大分県及び宮崎県)

細分区域名称の変更を行う滋賀県、岡山県、大分県及び宮崎県における新旧の細分区域名称一覧は、以下のとおりです。

府県予報区	新		旧	
	一次細分区域	二次細分区域	一次細分区域	二次細分区域
滋賀県	ほくぶ 北部	こほく 湖北 ことう 湖東 おうみせいぶ 近江西部 ひがしおうみ 東近江	ほくぶ 北部	こほく 湖北 おうみ どうぶ 近江東部 おうみ せいぶ 近江西部 おうみ なんとうぶ 近江南東部
	なんぶ 南部	おうみなんぶ 近江南部 こうか 甲賀	なんぶ 南部	おうみ なんぶ 近江南部 こうか 甲賀
岡山県	ほくぶ 北部	しょうえいちいき 勝英地域 つやまちいき 津山地域 まにわちいき 真庭地域 にいみちいき 新見地域	ほくぶ 北部	しょうえいちいき 勝英地域 つやまちいき 津山地域 まにわちいき 真庭地域 あしんちいき 阿新地域
	なんぶ 南部	とうびちいき 東備地域 おかやまちいき 岡山地域 たかはしちいき 高梁地域 くらしきちいき 倉敷地域 いかさちいき 井笠地域	なんぶ 南部	とうびちいき 東備地域 おかやまちいき 岡山地域 たかはしちいき 高梁地域 くらしきちいき 倉敷地域 いかさちいき 井笠地域
大分県	ほくぶ 北部	(なし)	ほくぶ 北部	(なし)
	ちゅうぶ 中部	(なし)	ちゅうぶ 中部	(なし)
	なんぶ 南部	(なし)	なんぶ 南部	(なし)
	せいぶ 西部	ひたくす 日田玖珠 たけた 竹田	せいぶ 西部	ひたくす 日田玖珠 たけたなおいり 竹田直入
宮崎県	ほくぶへいやぶ 北部平野部	のべおか・ひゅうがちく 延岡・日向地区 さいと・たかなべちく 西都・高鍋地区	ほくぶへいやぶ 北部平野部	のべおか・ひゅうがちく 延岡・日向地区 さいと・たかなべちく 西都・高鍋地区
	ほくぶやまぞい 北部山沿い	たかちほ・きたがわちく 高千穂・北川地区 しいば みさと ちく 椎葉・美郷地区	ほくぶやまぞい 北部山沿い	たかちほ・きたがわちく 高千穂・北川地区 しいば どうごう ちく 椎葉・東郷地区
	なんぶへいやぶ 南部平野部	みやざきちく 宮崎地区 にちなん・くしまちく 日南・串間地区	なんぶへいやぶ 南部平野部	みやざきちく 宮崎地区 にちなん・くしまちく 日南・串間地区
	なんぶやまぞい 南部山沿い	こばやし・えびのちく 小林・えびの地区 みやこのじょうちく 都城地区	なんぶやまぞい 南部山沿い	こばやし・えびのちく 小林・えびの地区 みやこのじょうちく 都城地区

4. 区域コード及び区域名称の変更について

細分区域の変更に伴い、注意報・警報に使用する区域コード及び区域名称を別紙3のとおり変更します。

なお、島根県については、平成17年3月31日から隠岐に対する注意報・警報を松江地方気象台が発表する注意報・警報に含めて行っていますが(配信に関する技術情報(気象編)第185号参照)、今般、区域コードの整理を併せて行い、府県予報区名として「島根県」を用いることとします。

これらの変更も平成18年3月1日13時から実施します。

5. 変更時の措置

区域コード一覧の変更を実施する地域に対して、平成18年3月1日13時前に発表された注意報・警報が変更実施時刻を過ぎる場合は、一旦、当該注意報・警報を解除し、実施時刻以降に新しい細分区域及びコード番号で注意報・警報を発表します。この際、「解除」電文の本文には「この電文は、細分区域の変更に伴い発信したものです。新しい細分区域に対応した電文をまもなく発信します。」などと記述し、実際には解除でない旨記載することとします。

6. 新しい区域コードを用いたオンライン試験配信

新しい区域コードを用いた注意報・警報電文のオンライン試験配信について、区域コード及び区域名称の変更を実施する府県予報区の試験用電文を支援センター全国版及び地方版から配信します。試験配信の詳細は別紙4に示します。

7. 注意報・警報電文以外の変更内容

(1) 府県天気予報

二次細分区域の変更に伴い、府県天気予報の付加予報文で地域を特定する場合に用いる二次細分区域名称を変更します。また、気温予想地点の名称について、「水上」を「みなかみ」に、「足摺」を「清水」に、「西之表」を「種子島」にそれぞれ変更します。

(2) 暴風域に入る確率及びRSMガイダンス(大雨・発雷確率、2次細分区域形式)

暴風域に入る確率(FXJPii(ii=51~56))及びRSMガイダンス(大雨・発雷確率、2次細分区域形式)(KQZZii(ii=06,11,16,21,26,31,36,41,46,51,56))で用いている区域コード(別紙3)についても変更します。

8. 留意事項

今後予定されている市町村合併に伴い、平成18年3月1日には区域コード及び区域名称の変更を伴わない細分区域の変更を、別途、実施する場合があります。変更する場合は、別途、お知らせします。

[添付資料]

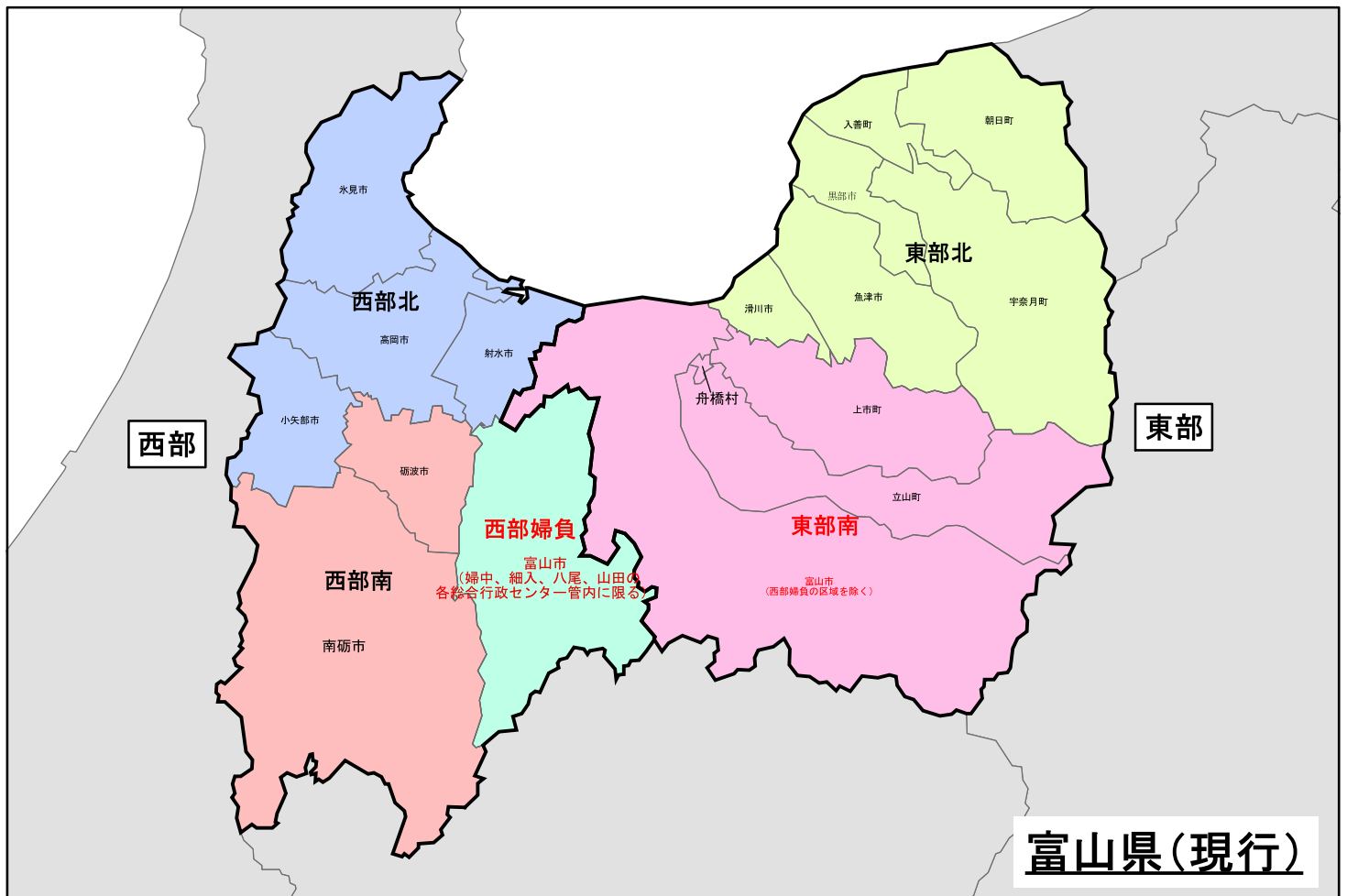
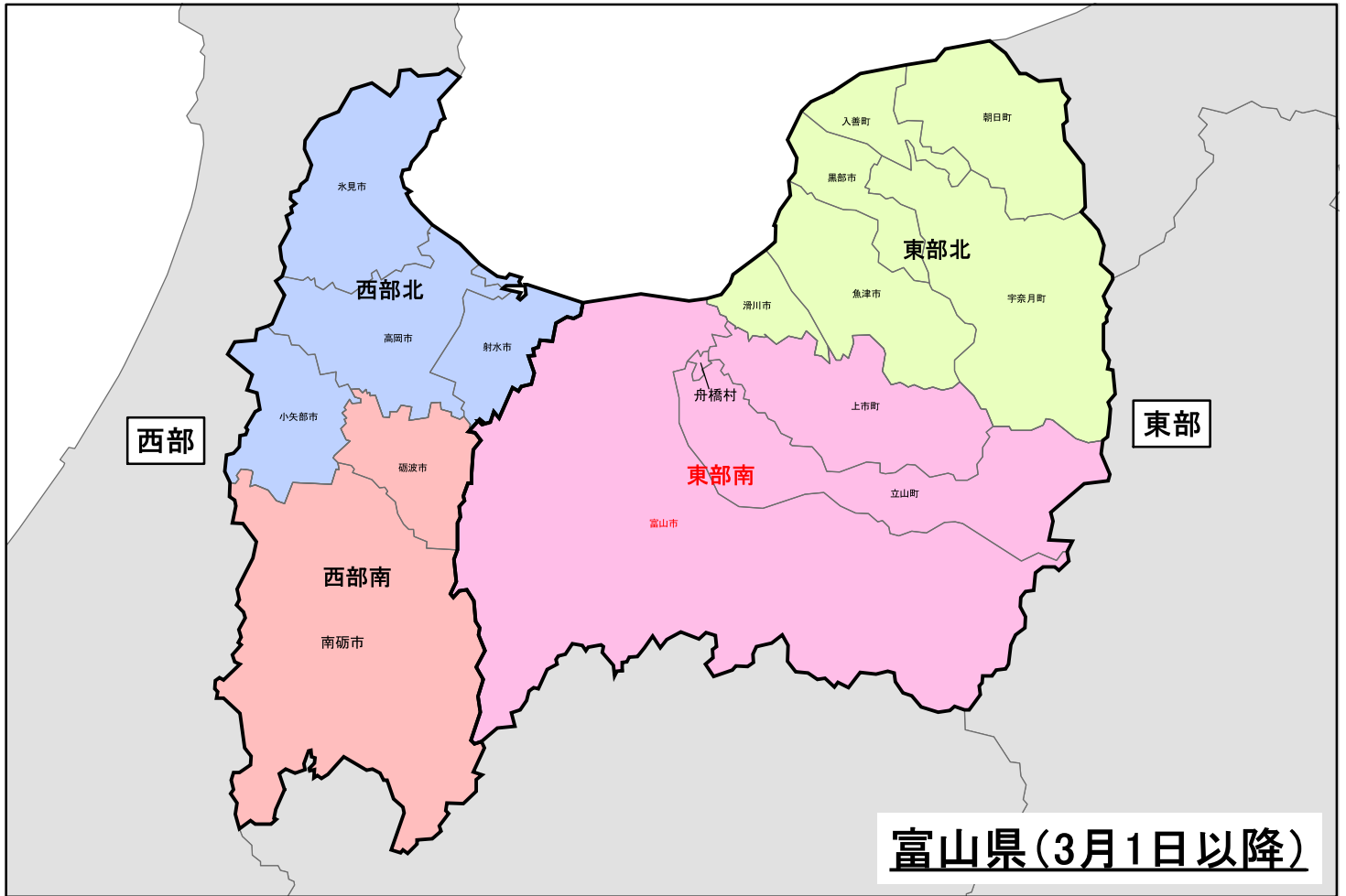
別紙1: 細分区域の変更を行う府県の新旧細分図

別紙2: 細分区域の変更を行う府県の変更後の細分区域一覧表

別紙3: 区域コード一覧表

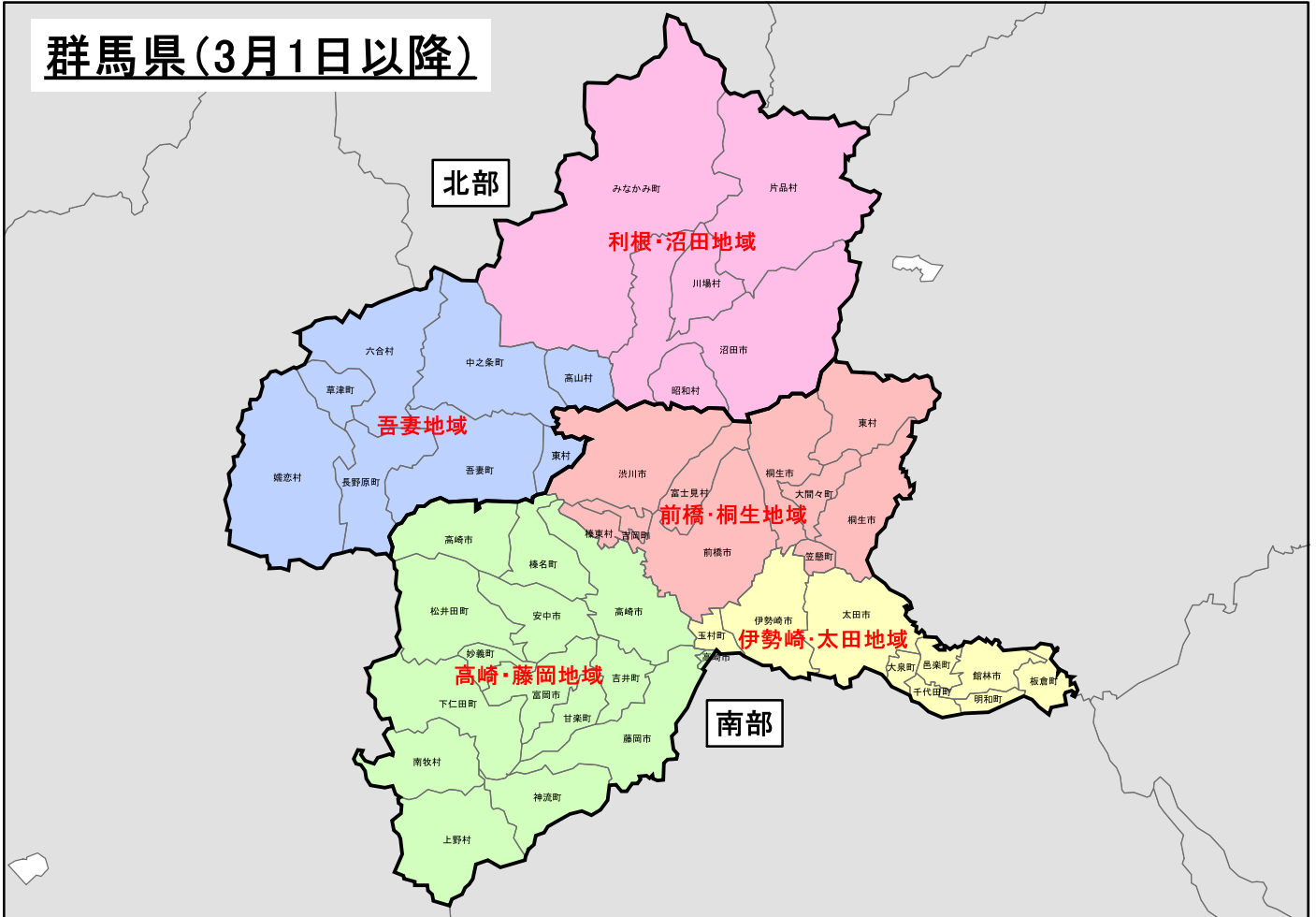
別紙4: 新しいコードを用いた注意報・警報電文のオンライン試験配信

別紙1-1: 富山県の新旧細分図

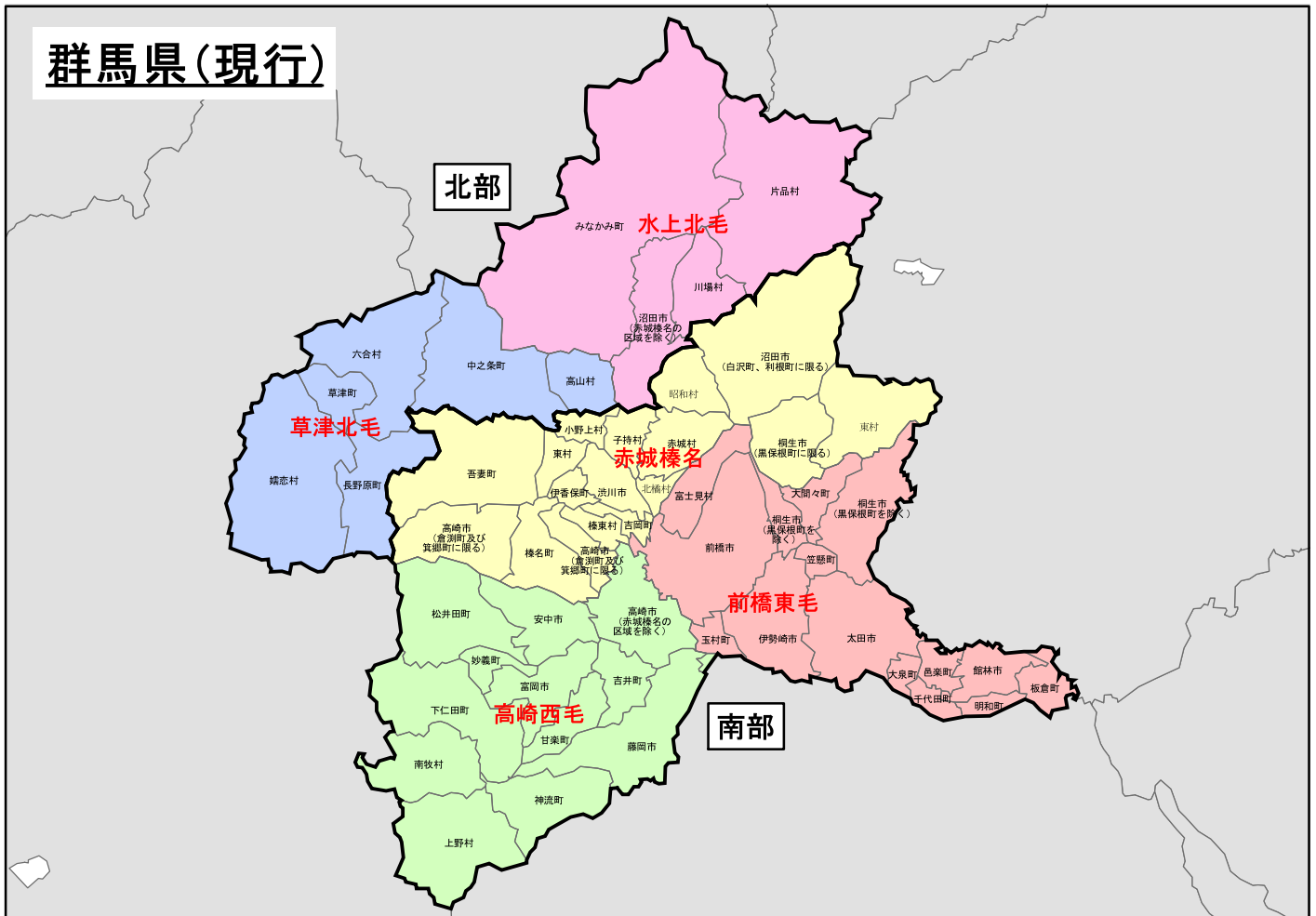


別紙1-2: 群馬県の新旧細分図

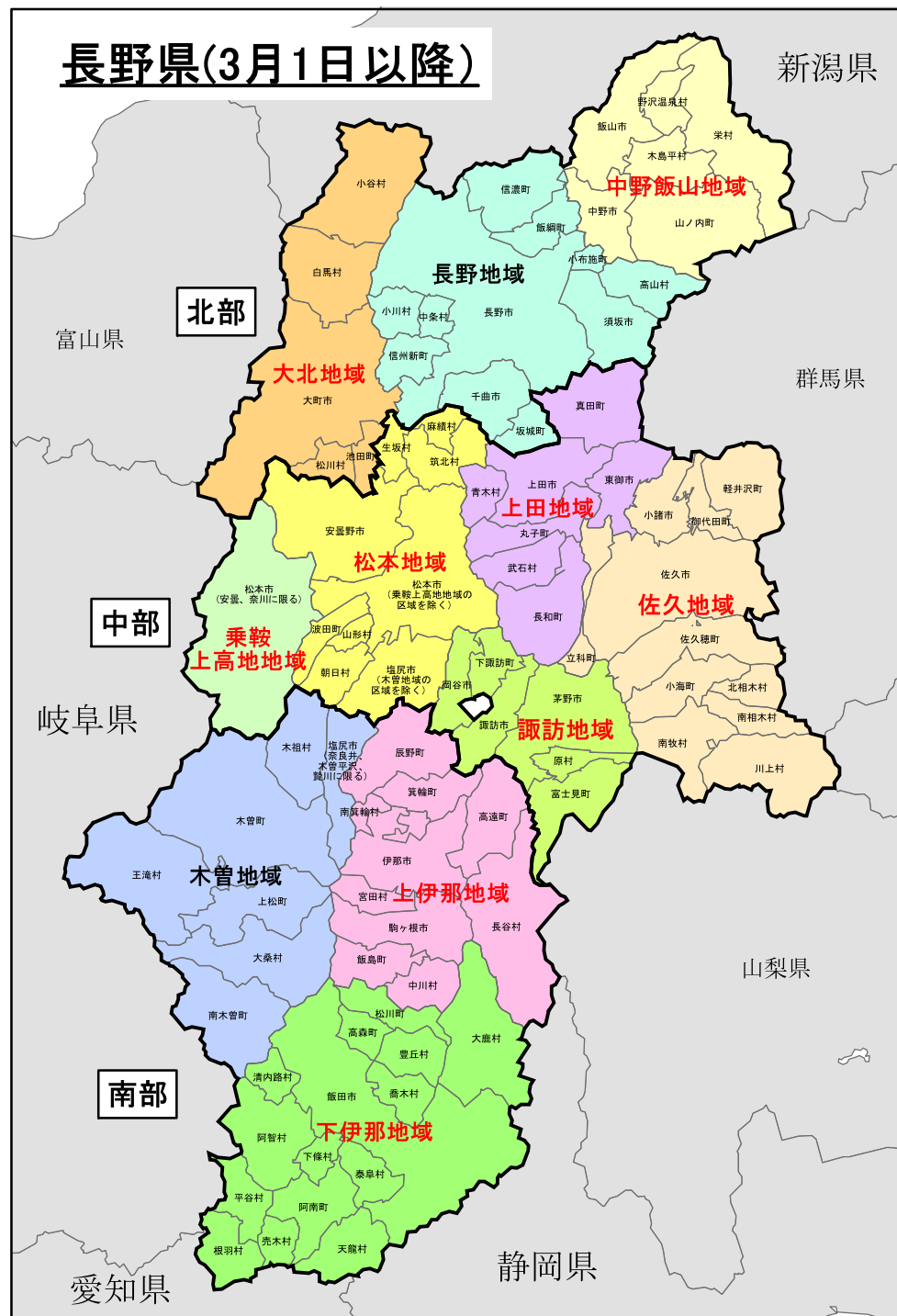
群馬県(3月1日以降)



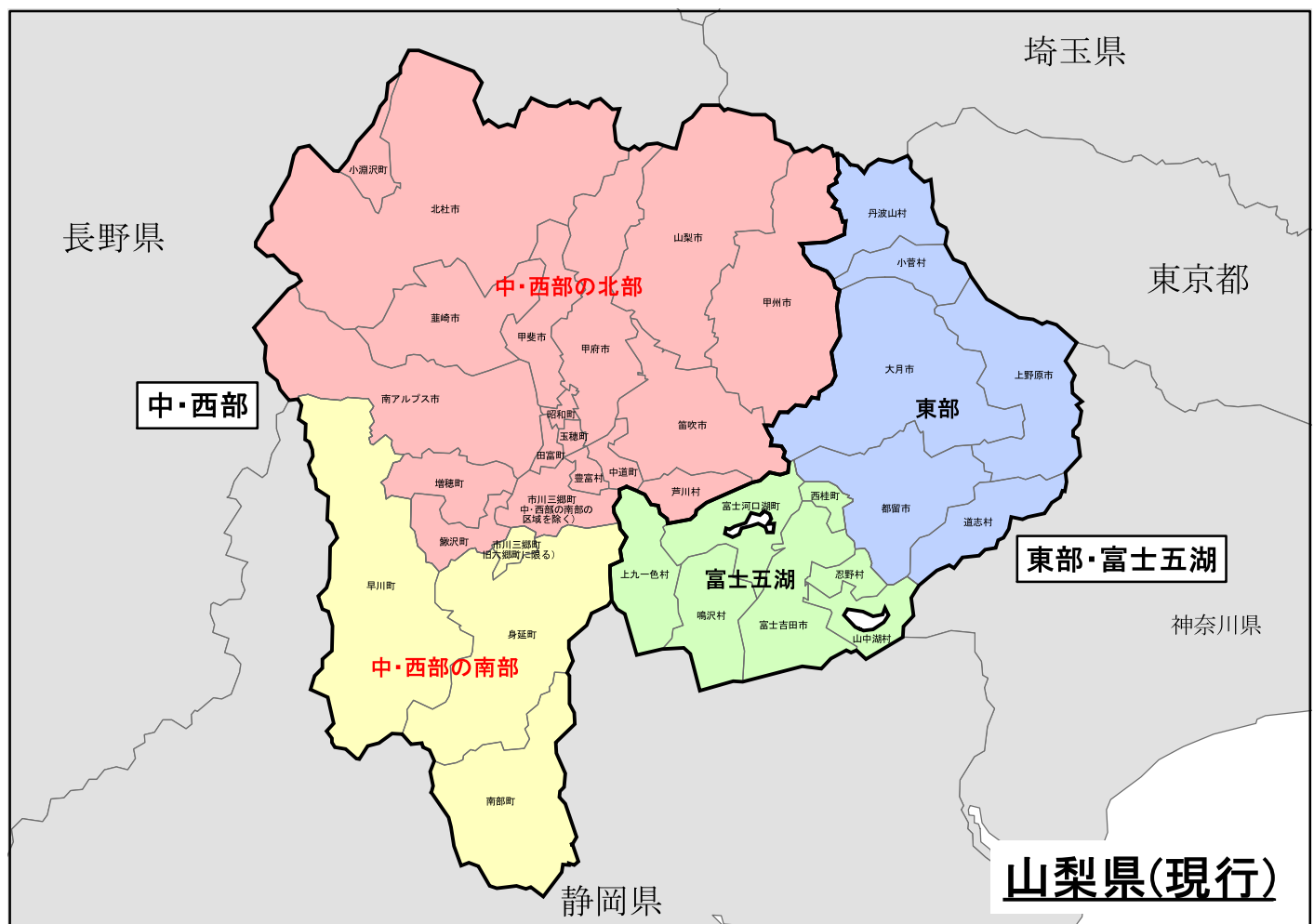
群馬県(現行)



別紙1-3: 長野県の新旧細分図



別紙1-4: 山梨県の新旧細分図



別紙 1 - 5 : 京都府の新旧細分図

京都府(3月1日以降)



京都府(現行)



別紙2 変更後の細分区域一覧表

担当気象官署	府県予報区	一次細分区域	二次細分区域	区域	
富山地方気象台	富山県	東部	とうぶ	東部北 とうぶきた	魚津市、滑川市、黒部市及び下新川郡
			とうぶみなみ	東部南	富山市及び中新川郡
		西部	せいぶ	西部北 せいぶきた	高岡市、氷見市、小矢部市及び射水市
			せいぶみなみ	西部南	砺波市及び南砺市
前橋地方気象台	群馬県	北部	ほくぶ	利根・沼田地域 とねぬまたちいき 吾妻地域 あがつまちいき	沼田市及び利根郡 吾妻郡
			なんぶ	前橋・桐生地域 まえばしきりゅうちいき 伊勢崎・太田地域 いせさきおおたちいき 高崎・藤岡地域 たかさきふじおかちいき	前橋市、桐生市、渋川市、勢多郡、北群馬郡、新田郡及び山田郡 伊勢崎市、太田市、館林市、佐波郡及び邑楽郡 高崎市、藤岡市、富岡市、安中市、群馬郡、多野郡、甘楽郡及び碓氷郡
		中部	ちゅうぶ	中野飯山地域 なかのいいやまちいき 長野地域 ながのちいき 大北地域 だいほくちいき	中野市、飯山市、下高井郡及び下水内郡 長野市、須坂市、千曲市、埴科郡、上高井郡及び上水内郡 大町市及び北安曇郡
			うえだちいき	上田地域	上田市、東御市及び小県郡
さくちいき	佐久地域		小諸市、佐久市、南佐久郡及び北佐久郡		
まつもとちいき	松本地域		松本市（乗鞍上高地地域の区域を除く。）、塩尻市（木曽地域の区域を除く。）、安曇野市及び東筑摩郡		
甲府地方気象台	山梨県	東部・富士五湖	とうぶふじごこ	東部 とうぶ 富士五湖 ふじごこ	都留市、大月市、上野原市、南都留郡道志村及び北都留郡 富士吉田市及び南都留郡（道志村を除く。）
			ちゅうせいぶ	中北地域 ちゅうほくちいき 峡東地域 きょうとうちいき 峡南地域 きょうなんちいき	甲府市、韮崎市、南アルプス市、北杜市、甲斐市、中央市、中巨摩郡及び北巨摩郡 山梨市、笛吹市、甲州市及び東八代郡 西八代郡及び南巨摩郡
		南部	ほくぶ	丹後 たんご 舞鶴・綾部 まいづるあやべ 福知山 ふくちやま	宮津市、京丹後市及び与謝郡 舞鶴市及び綾部市 福知山市
			なんぶ	南丹・京丹波 なんたんきょうたんば 京都・亀岡 きょうとかめおか 山城中部 やましるちゅうぶ 山城南部 やましるなんぶ	南丹市及び船井郡 京都市、亀岡市、向日市、長岡京市及び乙訓郡 宇治市、城陽市、八幡市、京田辺市、久世郡及び綴喜郡 相楽郡

- 1：現行の細分区域一覧に平成18年3月1日の変更を反映したものです。
- 2：細分区域に含まれる区域の市町村名は平成18年3月1日の市町村合併まで反映しています。
- 3：細分区域の並びは区域コードの並びと一致しない場合があります。

別紙3 区域コード一覧表(赤太字は平成18年3月1日変更部分)

(1)札幌管区気象台管内

官署名	区域			区域 コード	
	府県予報区	一次細分区域	二次細分区域 半角カナ表記		
稚内		宗谷地方		ソウヤチホク	1100
			宗谷北部	ソウヤホク	1110
			宗谷南部	ソウヤナン	1120
			利尻・礼文	リシリブン	1130
旭川		上川地方	上川北部	カミカホク	1200
			上川中部	カミカチュウ	1210
			上川南部	カミカナン	1220
		留萌地方	留萌北部	ルモイホク	1300
			留萌中部	ルモイチュウ	1310
			留萌南部	ルモイナン	1320
札幌		石狩地方	石狩北部	イシカリホク	1400
			石狩中部	イシカリチュウ	1410
			石狩南部	イシカリナン	1420
		空知地方	北空知	ソラチホク	1500
			中空知	キタソラチ	1510
			南空知	ナカソラチ	1520
		後志地方	後志北部	シラヘシホク	1600
			羊蹄山麓	シラヘシホク	1610
			後志西部	ヨウテイサンロク シラヘシ	1620 1630
網走	網走支庁	網走地方	網走西部	アハシラチホク	1700
			網走東部	アハシラチ	1710
			網走南部	アハシラナン	1711
			網走中部	アハシラチュウ	1712
		北見地方 紋別地方	北見中部	アハシラナン	1713
			紋別北部	キタミホク	1720
			紋別中部	モンベツチホク	1730
			紋別南部	モンベツホク モンベツナン	1731 1732
釧路		根室地方	根室北部	ネムロチホク	1800
			根室中部	ネムロホク	1810
			根室南部	ネムロチュウ ネムロナン	1820 1830
		釧路地方	釧路北部	クシロチホク	1900
			釧路中部	クシロホク	1910
			釧路南東部	クシロチュウ	1920
			釧路南西部	クシロナン クシロナン	1940 1950
帯広		十勝地方	十勝北部	トカチホク	2000
			十勝中部	トカチホク	2010
			十勝南部	トカチチュウ トカチナン	2020 2030
			十勝東部	トカチナン	2030
室蘭		胆振地方	胆振西部	イブチホク	2100
			胆振中部	イブチ	2110
			胆振東部	イブチチュウ イブチナン	2120 2130
		日高地方	日高西部	ヒダチホク	2200
			日高東部	ヒダチ	2210
			日高中部	ヒダチチュウ	2220
			日高東部	ヒダチナン	2230

官署名	区域				区域 コード
	府県予報区	一次細分区域	二次細分区域	半角カナ表記	
函館		渡島地方	渡島北部	オシマホク	2300
			渡島東部	オシマトウ	2310
			渡島西部	オシマセイ	2320
					2330
		檜山地方	檜山北部	ヒヤマホク	2400
			檜山南部	ヒヤマナン	2410
			檜山奥尻島	ヒヤマオクシリウ	2420
					2430

(2)仙台管区気象台管内

官署名	区域				区域 コード
	府県予報区	一次細分区域	二次細分区域	半角カナ表記	
青森	青森県	津軽	東青津軽	アオモリケン ツガル	3100
			北五津軽	トセツガル	3110
			西津軽	キコツガル	3113
			中南津軽	ニシツガル	3114
				チウナンツガル	3115
				シモキタ	3116
			下北	サンパチカミキタ	3120
			三八上北	サンパチ	3130
				カミキタ	3131
					3132
			秋田	秋田県	沿岸
能代山本地域	アキタチウオウチイ	3210			
本荘由利地域	ノロヤマモトチイ	3213			
	ホンジヨウリチイ	3214			
	ナイルク	3215			
内陸	北秋鹿角地域	ホクシユウカクノチイ			3220
	仙北平鹿地域	センホヘイラクチイ			3223
	湯沢雄勝地域	センホヘイラクチイ			3224
		ユザウカチイ			3225
盛岡	岩手県	内陸	盛岡地域	イワテケン ナイルク	3300
			二戸地域	モリオチイ	3310
			花北地域	ニノチイ	3313
			遠野地域	ハナキチイ	3314
			水沢地域	トノチイ	3315
			両磐地域	ミズサチイ	3316
				リヨウバンチイ	3317
				エンガンホク	3318
				クニチイ	3320
				ミヤコチイ	3321
		沿岸北部	久慈地域	ミヤコチイ	3322
			宮古地域	エンガンナン	3325
				エンガンナン	3330
				カマイチイ	3331
				オアハチイ	3332
仙台	宮城県	東部	東部仙台	ミヤギケン トウ	3400
			石巻地域	トウ	3410
			東部大崎	トウセンダイ	3413
			気仙沼地域	イシノマキチイ	3414
			東部仙南	トウオサキ	3415
			登米・東部栗原	ケンヌマチイ	3416
				トウセンナン	3417
				トメウケリハラ	3418
				セイ	3420
			西部	西部仙台	セイセンダイ
		西部仙南		セイセンナン	3424
		西部大崎		セイオサキ	3425
		西部栗原		セイケリハラ	3426

官署名	区域				区域 コード
	府県予報区	一次細分区域	二次細分区域	半角カナ表記	
山形	山形県	村山		ヤマガ ヲン	3500
				ムヤマ	3510
			東南村山	トウナンムヤマ	3511
			北村山	キタムヤマ	3512
			西村山	3513	
		置賜		チキタ	3520
			東南置賜	トウナンチキタ	3521
			西置賜	ニシチキタ	3522
		庄内		シヨカイ	3530
			庄内北部	シヨカイホクブ	3531
	庄内南部	シヨカイナンブ	3532		
最上		モガミ	3540		
福島	福島県	中通り		フクシマケン	3600
				ナカト	3610
			中通り北部	ナカト ホクブ	3611
			中通り中部	ナカト チユウブ	3612
		浜通り	中通り南部	ナカト ナンブ	3613
				ハマド	3620
			浜通り北部	ハマド ホクブ	3621
			浜通り中部	ハマド チユウブ	3622
			浜通り南部	ハマド ナンブ	3623
		会津		アイツ	3630
			会津北部	アイツ ホクブ	3631
			会津中部	アイツ チユウブ	3632
			会津南部	アイツ ナンブ	3633

(3)東京管区気象台管内

官署名	区域				区域 コード
	府県予報区	一次細分区域	二次細分区域	半角カナ表記	
水戸	茨城県	北部		川	4000
				ホクブ	4010
			県央地域	ケンオウチイ	4011
		南部	県北地域	ケンホクチイ	4012
				ナンブ	4020
			鹿行地域	ロウコウチイ	4021
			県南地域	ケンナンチイ	4022
			県西地域	ケンセイチイ	4023
宇都宮	栃木県	南部		トチギ	4100
				ナンブ	4110
			県央部	ケンオウブ	4111
			南東部	ナントウブ	4112
			南西部	ナンセイブ	4113
		北部		ホクブ	4120
			那須地域	ナズチイ	4121
			日光地域	ニツコウチイ	4122
前橋	群馬県	南部		グンマケン	4200
				ナンブ	4210
			前橋・桐生地域	マエハシ	4214
			伊勢崎・太田地域	イセザキ	4215
		北部	高崎・藤岡地域	タカザキ	4216
				ホクブ	4220
			利根・沼田地域	リネ	4223
			吾妻地域	アガ	4224

官署名	区域				区域 コード	
	府県予報区	一次細分区域	二次細分区域	半角カナ表記		
熊谷	埼玉県	南部		サイマケン	4300	
				ナンブ	4310	
			南中部	ナンチウブ	4311	
			北部	南東部	ナントウブ	4312
		南西部		ナニセイブ	4313	
				ホクブ	4320	
		北東部		ホクトウブ	4321	
	秩父地方	北西部	ホクニセイブ	4322		
		チヂブ チホク	4330			
本庁	東京・伊豆諸島北部地方	東京地方		トウキョウイ ｼﾞョウトウホクブ チホク	4400	
				トウキョウチホク	4410	
			23区西部	23クニセイブ	4411	
			23区東部	23クニトウブ	4412	
			多摩北部	タマホクブ	4413	
			伊豆諸島北部	多摩西部	タマニセイブ	4414
		多摩南部		タマナンブ	4415	
				イズ ｼﾞョウトウホクブ	4420	
		大島		オオシマ	4421	
		新島		ニイジマ	4422	
八丈島	伊豆諸島南部		イズ ｼﾞョウトウナンブ	0100		
		八丈島	ハチヂ ヨウジマ	0101		
		三宅島	ミヤケジマ	0102		
銚子	千葉県	北西部		チバ ケン	4500	
				ホクニセイブ	4510	
			千葉中央	チバ チウチュウ	4511	
			北東部	印旛	インバン	4512
		東葛飾		ヒガ シカヅカ	4513	
				ホクトウブ	4520	
		香取・海匝		カトリカイツウ	4521	
			南部	山武・長生	サンブ チョウセイ	4522
				ナンブ	4530	
		君津		キミツ	4531	
		夷隅・安房	イスマア	4532		
横浜	神奈川県	東部		カナガ ワケン	4600	
				トウブ	4610	
			横浜・川崎	ヨコハマカワサキ	4611	
			湘南	シヨウナン	4612	
			西部	三浦半島	ミウラハン トウ	4613
				セイブ	4620	
		県央		ケンチュウ	4621	
		丹沢・津久井		タニザワ ツクイ	4622	
		西湘	セイシヨウ	4623		
長野	長野県	北部		ナガ ノケン	4800	
				ホクブ	4810	
				ナガ ノイ	4811	
			中部	長野地域	ナガノチ	4812
		中野飯山地域		ナカノイヤマチ	4813	
		大北地域		ダイホクチ	4820	
				チウブ	4820	
			南部	上田地域	ウエダチ	4824
		佐久地域		サクチ	4825	
		松本地域		マツモトチ	4826	
		乗鞍上高地地域		ノリクラカミコウチ	4827	
		諏訪地域		スヅマチ	4828	
				ナンブ	4830	
				上伊那地域	カミイナチ	4831
		木曾地域	キゾチ	4832		
		下伊那地域	シモイナチ	4833		

官署名	区域				区域 コード			
	府県予報区	一次細分区域	二次細分区域	半角カナ表記				
甲府	山梨県	中・西部	中北地域 峡東地域 峡南地域	ヤマシケン	4900			
				チユウセイ	4910			
				チユウホクチン キヨウトウチン キヨウナンチン	4913 4914 4915			
		東部・富士五湖	東部 富士五湖	トウフ フジゴコ	4920			
				トウフ	4921			
				フジゴコ	4922			
静岡	静岡県	中部	中部南 中部北	シズ 中央	5000			
				チユウフ	5010			
				チユウフ ミナミ チユウフ キタ	5011 5012			
		伊豆	伊豆北 伊豆南	イズ	5020			
				イズ キタ イズ ミナミ	5021 5022			
				トウフ	5030			
		東部	富士山南東 富士山南西	フジ サンナントウ フジ サンナンサイ	5031 5032			
				セイ	5040			
				遠州北 遠州南	5041 5042			
		名古屋	愛知県	西部	尾張東部 尾張西部 知多地域	アイチケン	5100	
						セイ	5110	
						オウリトウフ オウリセイ チヂチン	5113 5114 5115	
				東部	西三河南部 西三河北西部	ニシミカナンブ ニシミカホクセイ	5116 5117	
						トウフ	5120	
						西三河北東部 東三河北部 東三河南部	5123 5124 5125	
岐阜	岐阜県				美濃地方	岐阜・西濃 東濃 中濃	キ フケン	5200
							ミノチホ	5210
							キ フェイノウ トウノウ チユウノウ	5211 5212 5213
					飛騨地方	飛騨北部 飛騨南部	ヒダ チホ	5220
							ヒダ ホク ヒダ ナブ	5221 5222
							津	三重県
ホクチユウフ チユウフ	5310 5311							
ホク イガ	5312 5313							
南部	伊勢志摩 紀勢・東紀州			ナンブ イセシマ キセツキョウ	5320 5321 5322			

官署名	区域				区域 コード	
	府県予報区	一次細分区域	二次細分区域	半角カナ表記		
新潟	新潟県	下越	新潟地域	ニイガ`タケ	5400	
				加ヱ	5410	
				ニイガ`タ子	5411	
				イワ子	5412	
		中越	新潟地域	新発田地域	シハ`タ子	5413
					ゴ`セン子	5414
					チヨウ	5420
					ナガ`カ子	5421
					サンジ`ヨ子	5422
					ウオヌホク`子	5423
					カクサ`子	5424
					ウオヌナン`子	5425
		上越	十日町地域	トオカ子	ジ`ヨウ	5426
					シ`ヨウ	5430
					ジ`ヨウイカ`シカ`子	5431
					イトカ`子	5432
佐渡	妙高地域	ミヨウコ子	サト`	5433		
				5440		
富山	富山県	東部	東部南	トヤマケ	5500	
				トウ	5510	
				トウ`ミミ	5511	
				トウ`キ	5512	
		西部	東部北	西部北	セイ	5520
					セイ`キ	5521
					セイ`ミミ	5522
					セイ`キ	5523
金沢	石川県	加賀	加賀北部	イシカケ	5600	
				カ	5610	
				カ`ホク	5611	
				カ`ナン	5612	
		能登	加賀南部	能登北部	ト	5620
					ホホク	5621
					ホナン	5622
福井	福井県	嶺北	嶺北北部	フクケ	5700	
				レイホ	5710	
				レイホホク	5711	
				レイホナン	5712	
		嶺南	奥越	嶺南東部	オウエ	5713
					レイナン	5720
					レイナンホク	5721
					レイナンセイ	5722

富山県の細分区域変更に伴い、区域コード5522が欠番となります。

(4)大阪管区气象台管内

官署名	区域				区域 コード	
	府県予報区	一次細分区域	二次細分区域	半角カナ表記		
彦根	滋賀県	南部	近江南部	シガ`ケ	6000	
				ナン	6010	
				オミナン	6011	
				ヒガ`シガミ	6012	
				コカ	6013	
				ホク	6020	
		北部	近江西部	湖北	オミセイ	6021
					コホ	6022
					コト	6023

官署名	区域				区域 コード			
	府県予報区	一次細分区域	二次細分区域	半角カナ表記				
京都	京都南部		京都・亀岡	キョウトナンブ	6100			
			南丹・京丹波	キョウトカメオカ ナンダンキョウトンパ	6105 6106			
			山城中部	ヤマシロユカフ	6107			
			山城南部	ヤマシロナンブ	6108			
舞鶴	京都北部		丹後	キョウトホクフ	0400			
			舞鶴・綾部	タンゴ	0405			
			福知山	マイヅルアヤハ	0406			
				フクチヤマ	0407			
大阪	大阪府		大阪市	オオサカフ	6200			
			北大阪	オオサカシ	6203			
			東部大阪	キタオオサカ	6204			
			南河内	トウフ オオサカ	6205			
			泉州	ミナミカチ	6206			
				センシユウ	6207			
神戸	兵庫県	南部	阪神	ヒョウゴ ケン ナンブ	6300 6310			
			北播丹波	ハンシン	6311			
			播磨北西部	ホクバ ンタンバ	6312			
			播磨南東部	ハリマホセイフ	6313			
			播磨南西部	ハリマナントウフ	6314			
			淡路島	ハリマナンセイフ	6315			
		北部	但馬北部	アワジ シマ ホクフ	6316 6320			
			但馬南部	タジ マホクフ	6321			
				タジ マナンブ	6322			
			奈良	奈良県	北部	北西部	ナラケン ホクフ	6400 6410
						北東部	ホセイフ	6411
						五條・北部吉野	ホクトウフ	6412
南部	南東部	ゴジ ヨクホクフ ヨシノ			6413			
	南西部	ナンブ			6420			
		ナントウフ			6421			
		ナンセイフ	6422					
和歌山	和歌山県	北部	紀北	ワカヤマケン ホクフ	6500 6510			
			紀中	キホク	6511			
				キチユウ	6512			
		南部	田辺・西牟婁	ナンブ	6520			
			新宮・東牟婁	タナハ ニシムロ	6521			
				シンノウ トビガ シムロ	6522			
岡山	岡山県	南部	岡山地域	オカヤマケン ナンブ	6600 6610			
			東備地域	オカヤマチイ	6611			
			倉敷地域	トビチイ	6612			
			井笠地域	クラシチイ	6613			
			高梁地域	イカサチイ	6614			
				タカハシチイ	6615			
		北部	新見地域	ホクフ	6620			
			真庭地域	ニイミチイ	6623			
			津山地域	マニワチイ	6624			
			勝英地域	ツヤマチイ	6625			
				シヨウエイチイ	6626			

官署名	区域				区域 コード
	府県予報区	一次細分区域	二次細分区域	半角カナ表記	
広島	広島県	南部	広島・呉 福山・尾三 東広島・竹原	ヒロシマケン	6700
				ナンブ	6710
				ヒロシマル	6711
		北部	フクヤマビサン	6712	
			ヒガシヒロシマタハラ	6713	
			ホクブ	6720	
			ビホク	6721	
芸北	6722				
松江	島根県	東部	松江地区 出雲地区 雲南地区	シマネケン	6800
				トウブ	6810
				マツエチカ	6811
				イズモチカ	6812
				ウナンチカ	6813
		西部	大田邑智地区 浜田地区 益田地区	セイブ	6820
				オオタチチチカ	6821
				ハマダチカ	6822
		隠岐		マシダチカ	6823
				オキ	6830
鳥取	鳥取県	東部	鳥取地区 八頭地区	トトリケン	6900
				トウブ	6910
				トトリチカ	6911
		中・西部	倉吉地区 米子地区 日野地区	ヤスチカ	6912
				チヨウセイブ	6920
				クラヨシチカ	6921
				ヨナゴチカ	6922
ヒノチカ	6923				
徳島	徳島県	北部	徳島・鳴門 美馬北部・阿北 美馬南部・神山 三好	トクシマケン	7100
				ホクブ	7110
				トクシマルト	7111
				ミマホクブアホク	7112
				ミマナンブカミヤマ	7113
		南部	ミヨシ	7114	
			ナンブ	7120	
			アナン	7121	
			ナカカツウラ	7122	
海部	7123				
高松	香川県		高松地域 小豆 東讃 中讃 西讃	カガワケン	7200
				タカマツチイ	7203
				シヨウス	7204
				トウサン	7205
				チヨウサン	7206
				セイサン	7207
松山	愛媛県	中予 東予	東予東部 東予西部	エヒメケン	7300
				チヨウヨ	7310
				トウヨ	7320
				トウヨトウブ	7321
		南予	南予北部 南予南部	トウヨセイブ	7322
				ナンヨ	7330
				ナンヨホクブ	7331
				ナンヨナンブ	7332

島根県の府県予報区名を「島根県」とし、隠岐の区域コードを6830に変更します。

官署名	区域				区域 コード
	府県予報区	一次細分区域	二次細分区域	半角カナ表記	
高知	高知県	中部	高知中央 高吾北・嶺北	コウチン	7400
				チユウブ	7410
				コウチンコウ	7411
		東部	室戸 安芸	コウコ 赤レ休	7412
				トウブ	7420
				ムロト	7421
				アキ	7422
		西部	幡多 高幡	セイブ	7430
				ハタ	7431
				コウハン	7432

(5)福岡管区气象台管内

官署名	区域				区域 コード
	府県予報区	一次細分区域	二次細分区域	半角カナ表記	
下関	山口県	西部	豊田 下関・宇部	ヤマゲ チン	8100
				セイブ	8110
				トヨタ	8111
		中部	山口・防府 周南・北玖珂	シモノセキウハ	8112
				チユウブ	8120
				ヤマゲ チホフ	8121
				シユウナンキタガ	8122
		東部 北部	萩・美祢 長門	トウブ	8130
				ホクフ	8140
				ハキ ミネ	8141
ナガト	8142				
福岡	福岡県	福岡地方 北九州地方	北九州・遠賀地区 京築	フクオカチン	8200
				フクオカチホ	8210
				キタキウシユウチホ	8220
				キタキウシユウオカ チ	8221
				ケイチ	8222
		筑豊地方 筑後地方	筑後北部 筑後南部	チクホチホ	8230
				チクコ チホ	8240
				チクコ ホクフ	8241
				チクコ ナンブ	8242
				オイトケン	8300
大分	大分県	中部 北部 西部	日田玖珠 竹田	チユウブ	8310
				ホクフ	8320
				セイブ	8330
		南部	ヒタクス	8331	
			タケタ	8332	
			ナンブ	8340	
			長崎	長崎地方	南部
ナンブ	8410				
シマバ ラントウ	8411				
ナガ サチ	8413				
イヤヤオムチ	8414				
北部	平戸・松浦地区 佐世保・東彼地区	ニソノギ ハントウ			8415
		ホクフ			8420
		ヒラト マツウチ			8421
		サセホ トヒチ			8422
		厳原			壱岐・対馬
イツ	0702				
カミツシマ	0703				
シモツシマ	0704				
福江	五島		上五島 下五島	ゴ トウ	0800
				カミゴ トウ	0801
				シモゴ トウ	0802

官署名	区域				区域 コード
	府県予報区	一次細分区域	二次細分区域	半角カナ表記	
佐賀	佐賀県	南部	佐賀多久地区 鳥栖地区 武雄地区 鹿島地区	サガケン	8500
				ナンブ	8510
				サガタチカ	8511
				トスチ	8512
		北部	唐津地区 伊万里地区	タチチ	8513
				カシマチ	8514
				ホク	8520
				カラツチ	8521
イマリチ	8522				
熊本	熊本県	熊本地方	熊本市 鹿本菊池 荒尾玉名 上益城 宇城八代	クマトケン	8600
				クマトチホ	8610
				クマトシ	8611
				カトキチ	8612
				アラオタナ	8613
				カミヤシ	8614
				ウキヤツシロ	8615
				アソチホ	8620
		阿蘇地方 天草・芦北地方	天草地方 芦北地方	アマクサシキチホ	8630
				アマクサチホ	8631
		球磨地方		アシキチホ	8632
				クマチホ	8640
				ミヤギケン	8700
宮崎	宮崎県	南部平野部	宮崎地区 日南・串間地区	ナンブヘイブ	8710
				ミヤギキチ	8711
		北部平野部	延岡・日向地区 西都・高鍋地区	ニチナンクシマチ	8712
				ホクヘイブ	8720
		南部山沿い	小林・えびの地区 都城地区	ハオカヒユウガチ	8721
				サイタカハチ	8722
		北部山沿い	高千穂・北川地区 椎葉・美郷地区	ナンブヤマゾイ	8730
				コバヤシヒノチ	8731
				ミヤコノシヨウチ	8732
				ホクヤマゾイ	8740
		タチキタガウチ	8741		
		シバミチチ	8742		
鹿児島	鹿児島県(奄美地方除く)	薩摩地方	鹿児島・日置 出水・伊佐 川薩・姶良 甌島 指宿・川辺	カシマケンアマチホノク	8800
				サツチホ	8810
				カシマヒキ	8813
				イズミヤ	8814
				センザツアイラ	8815
				コシジマ	8816
				イブシカナハ	8817
		大隅地方	曾於 肝属	オオミチホ	8820
				ソオ	8821
				キモツキ	8822
		種子島・屋久島地方	種子島地方 屋久島地方	タネガシマクシマチホ	8830
				タネガシマチホ	8831
				ヤクシマチホ	8832
				アマミチホ	1000
名瀬	奄美地方		北部 南部 十島村	ホク	1001
				ナンブ	1002
				トシムラ	1003

(6)沖縄気象台管内

官署名	区域				区域			
	府県予報区	一次細分区域	二次細分区域	半角カナ表記	コード			
沖縄	本島地方	本島中南部	南部	ホトウチホク	9100			
				ホトウチウナンフ	9110			
				ナンフ	9111			
		本島北部	中部	慶良間・粟国諸島	チユウフ	9112		
					ケラマクニシヨク	9113		
					ホトウホクフ	9120		
			伊是名・伊平屋 国頭地区	名護地区	恩納・金武地区	イナイヤ	9121	
						クニガミチ	9122	
						ナゴチ	9123	
						オンナキンチ	9124	
			久米島			クメジマ	9130	
			南大東島	大東島地方			ダイトウシマチホク	9200
			宮古島	宮古島地方		宮古島 多良間島	ミヤコジマチホク	9300
ミヤコジマ	9301							
タラマジマ	9302							
石垣島	石垣島地方		石垣市 竹富町	イシガキシマチホク	9400			
				イシガキ	9401			
				タケトミチヨク	9402			
与那国島	与那国島地方			ヨナクニシマチホク	9500			

別紙4 新細分区域を用いた注意報・警報電文のオンライン試験配信

1. 試験電文配信日時

- 第1回目 平成18年2月15日(水) 14時から15時の間
 第2回目 平成18年2月22日(水) 14時から15時の間

2. ヘッダー名

かな漢字電文	サインテスト1	全国版及び地方版から配信
半角カナ電文	サインテスト	全国版及び地方版から配信
XML形式電文	VPWW99	全国版のみ配信

3. 配信電文

- (1) 細分変更設定する区域(合計11区域、下表参照)ごとに、かな漢字電文、半角カナ電文及びXML形式電文をそれぞれ1通ずつ、合計33通配信します。
- (2) 電文の内容は「ケイホ1」「ケイホ」「VPWW40」のフォーマットを用い、対象区域に含まれる全細分区域を使用した仮想の気象状況のものとしてします。
- (3) 発信官署名は下表の通りです。
- (4) 「注意警戒文」及び「お知らせ行」の中に、「テスト電文」である旨を記述します(半角カナ電文を除く)。
- (5) 気象条件等により、中止・延期する場合がありますのでご了承願います。

表 試験対象区域一覧

区域	担当気象官署	カナ官署名	英字官署名
群馬県	前橋地方気象台	マハシ	JPTB
長野県	長野地方気象台	カガノ	JPTG
山梨県	甲府地方気象台	コウフ	JPTH
富山県	富山地方気象台	トヤマ	JPNA
滋賀県	彦根地方気象台	ヒコネ	JPOD
京都府	京都地方気象台	キョウト	JPOA
	舞鶴海洋気象台	マイヅル	JPOF
岡山県	岡山地方気象台	オカヤマ	JPHC
島根県	松江地方気象台	マツエ	JPHB
大分県	大分地方気象台	オオイト	JPFB
宮崎県	宮崎地方気象台	ミヤザキ	JPFA

4. 試験配信電文例

(1)ヘッダー名:サイブ`ンテスト1

```
サイブ`ンテスト1 トマ  
  
151405  
5511 02  
5512 06  
5521 13 20  
5523 03 04 16  
平成18年 2月15日14時05分 富山地方気象台発表  
東部北「暴風雪警報」  
東部南「大雪警報」  
西部北「風雪,濃霧注意報」  
西部南「大雨,洪水警報」波浪注意報」  
( (富山県の細分テスト) )  
  
東部北 [発表] 暴風雪警報  
風雪 16日昼前まで 北西の風 ピークは16日朝のうち  
最大風速 陸上 25メートル 海上 30メートル  
  
<<中略>>  
  
お知らせ この電文は富山県の細分テストです。  
=
```

(2)ヘッダー名:サイブ`ンテスト

```
サイブ`ンテスト トマ  
  
151405  
5511 02  
5512 06  
5521 13 20  
5523 03 04 16  
トウブ`キタ`ホ`ウケツケイホウ  
トウブ`ミナミ`オホキケイホウ  
セイブ`キタ`フウセツ,ハロウチウイホウ  
セイブ`ミナミ`オホメ,コウズ`イケイホウ,ハロウチウイホウ  
  
=
```

(3)ヘッダー名:VPWW99

(1)のかな漢字電文と同等の内容のXML形式電文とします。