

平成17年3月11日
気象庁予報部

配信資料に関する技術情報（気象編）第188号
～平成17年4月1日に実施する細分区域の変更について～

青森県、埼玉県、静岡県、京都府、奈良県、滋賀県、和歌山県、岡山県及び広島県における細分区域をまたぐ市町村合併に伴い、各府県で細分区域を変更します。この変更は平成17年4月1日（火）13時（日本標準時）から実施します。

細分区域変更の対象となる市町村合併及び細分区域変更の概要は以下のとおりです。また、各県における新旧細分図を別紙1～9に示します。

なお、この細分区域の変更に伴う区域名及び区域コードの変更はありません。

1. 細分区域変更の対象となる市町村合併

都道府県名	市町村合併日	新市町村名	合併対象市町村名	合併前に属する細分区域	
				一次細分区域	二次細分区域
青森県	H17.4.1	青森市	青森市	津軽	東青津軽
			南津軽郡浪岡町		中南津軽
埼玉県	H17.4.1	さいたま市	さいたま市	南部	南中部
			岩槻市		南東部
静岡県	H17.4.1	沼津市	沼津市	東部	富士山南東
			田方郡戸田村	伊豆	伊豆北
京都府	H17.4.1	京都市	京都市	南部	京都・亀岡
			北桑田郡京北町		南丹
奈良県	H17.4.1	奈良市	奈良市	北部	北西部
			添上郡月ヶ瀬村		北東部
			山辺郡都祁村		
滋賀県	H17.2.11	東近江市	八日市市	南部	近江南東部
			神崎郡五個荘町	北部	近江東部
			神崎郡永源寺町		
			愛知郡愛東町		
愛知郡湖東町					
和歌山県	H17.4.1	東牟婁郡串本町	西牟婁郡串本町	南部	田辺・西牟婁
			東牟婁郡古座町		新宮・東牟婁

細分区域変更の対象となる市町村合併（続き）

都道府県名	市町村合併日	新市町村名	合併対象市町村名	合併前に属する細分区域	
				一次細分区域	二次細分区域
岡山県	H16.10.1	加賀郡 吉備中央町	御津郡加茂川町	南部	岡山地域
			上房郡賀陽町		
	H17.2.28	津山市	津山市	北部	津山地域
			苫田郡加茂町		
			苫田郡阿波村		
			勝田郡久米郡		
	H17.3.31	真庭市	勝田郡勝北町	北部	真庭地域
			真庭郡勝山町		
			真庭郡落合町		
			真庭郡湯原町		
真庭郡久世町					
真庭郡美甘村					
真庭郡川上村					
H17.3.22	三原市	上房郡 北房町	南部	高梁地域	
		三原市	南部	福山・尾三	
豊田郡本郷町					
御調郡久井町					
賀茂郡大和町	東広島・竹原				

2. 細分区域の変更概要

府県名	概要
青森県	平成17年4月1日に発足する青森市全域を二次細分区域「東青津軽」に含める。
埼玉県	平成17年4月1日に発足するさいたま市全域を二次細分区域「南中部」に含める。
静岡県	平成17年4月1日に発足する沼津市全域を一次細分区域「東部」、二次細分区域「富士山南東」に含める。
京都府	平成17年4月1日に発足する京都市全域を二次細分区域「京都・亀岡」に含める。
奈良県	平成17年4月1日に発足する奈良市全域を二次細分区域「北西部」に含める。
滋賀県	平成17年2月11日に発足した東近江市全域を一次細分区域「南部」、二次細分区域「近江南東部」に含める。
和歌山県	平成17年4月1日に発足する東牟婁郡串本町全域を二次細分区域「新宮・東牟婁」に含める。
岡山県	平成16年10月1日に発足した加賀郡吉備中央町全域を二次細分区域「岡山地域」に含め、平成17年2月28日に発足した津山市全域を二次細分区域「津山地域」に含め、平成17年3月31日に発足する真庭市全域を一次細分区域「北部」、二次細分区域「真庭地域」に含める。
広島県	平成17年3月22日に発足する三原市全域を二次細分区域「福山・尾三」に含める。

3．細分区域変更の移行措置

細分区域変更の移行措置として、対象となる区域に対して発表した注意報・警報が変更実施時刻を過ぎる場合は、一旦、当該注意報・警報を全て解除し、変更実施時刻後に、改めて新しい細分区域に対し注意報・警報を発表します。

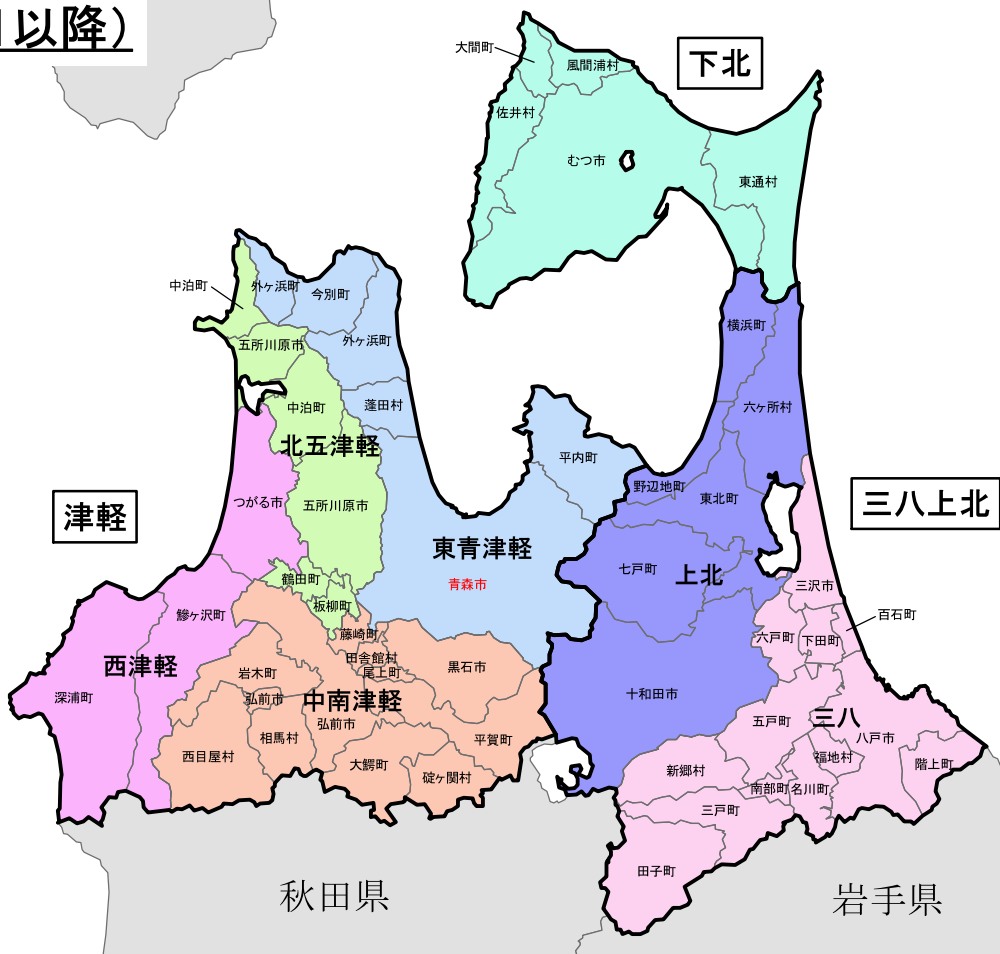
この際、「解除」電報の本文には「この電文は、細分区域の変更に伴い発信したものです。新しい細分区域に対応した電文をまもなく発信します。」などと記述し、気象状況の変化による解除でない旨を記載することとします。注意報・警報の利用に当たっては、この点に留意頂きますようお願いいたします。

[添付資料]

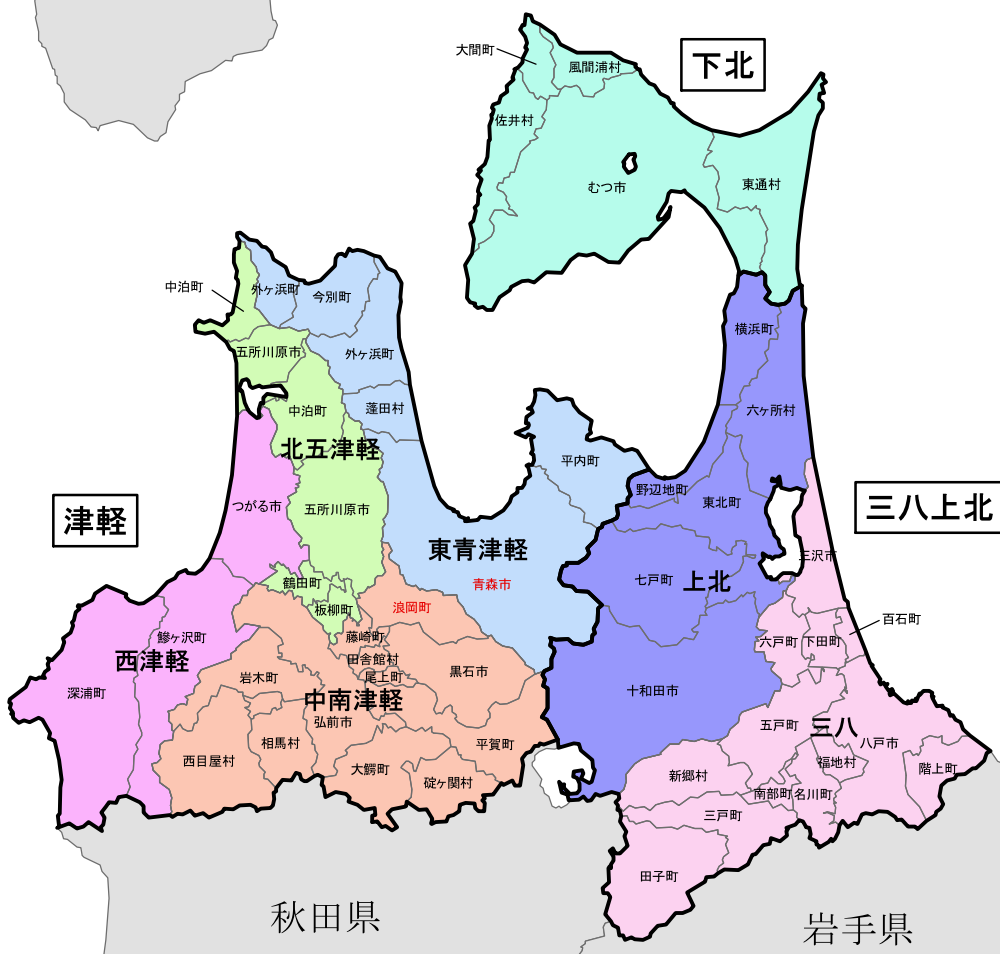
- 別紙 1：青森県の新旧細分図
- 別紙 2：埼玉県の新旧細分図
- 別紙 3：静岡県の新旧細分図
- 別紙 4：京都府の新旧細分図
- 別紙 5：奈良県の新旧細分図
- 別紙 6：滋賀県の新旧細分図
- 別紙 7：和歌山県の新旧細分図
- 別紙 8：岡山県の新旧細分図
- 別紙 9：広島県の新旧細分図

別紙1:青森県の新旧細分図

(4月1日以降)



(現行)



別紙4: 京都府の新旧細分図

(4月1日以降)



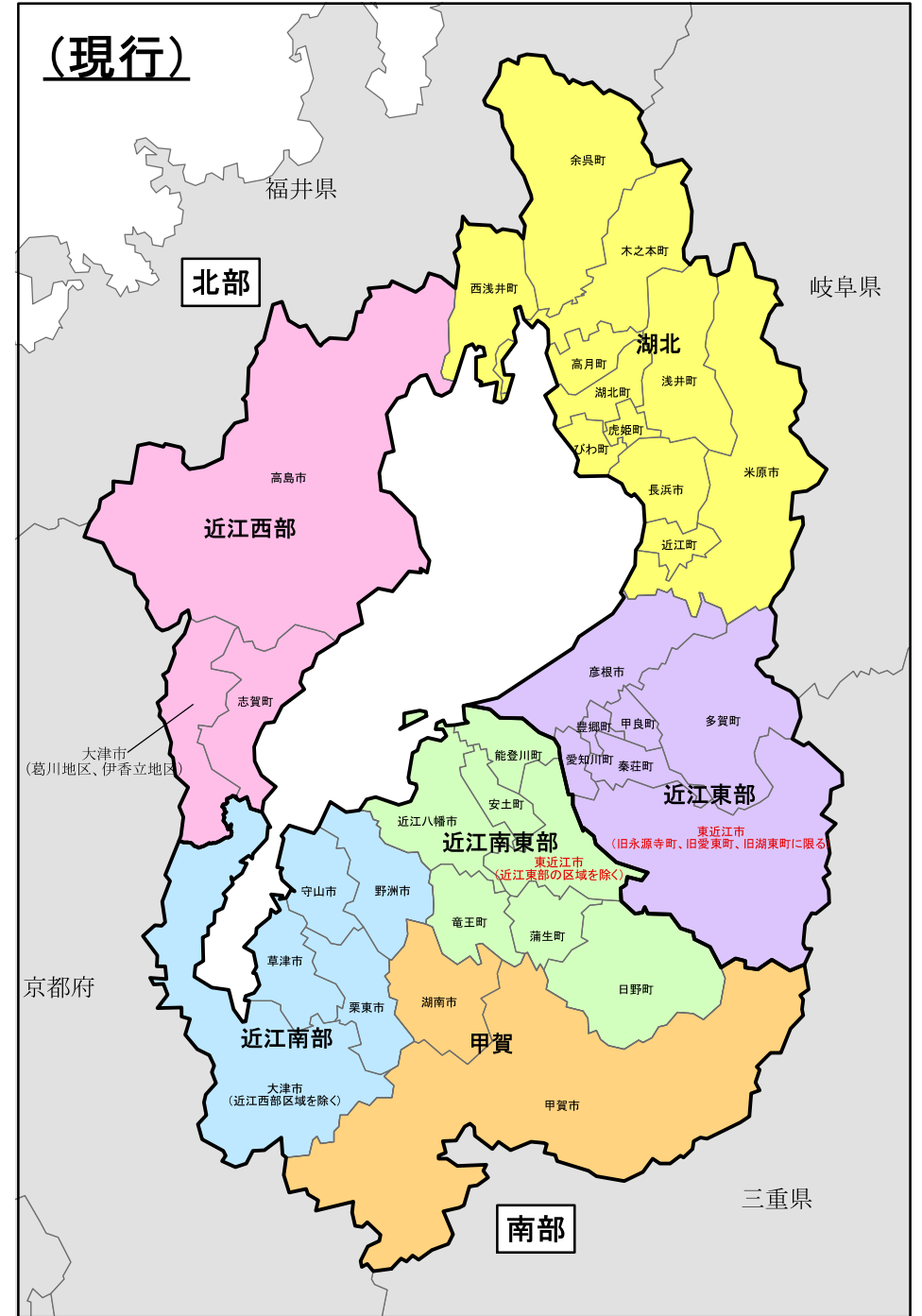
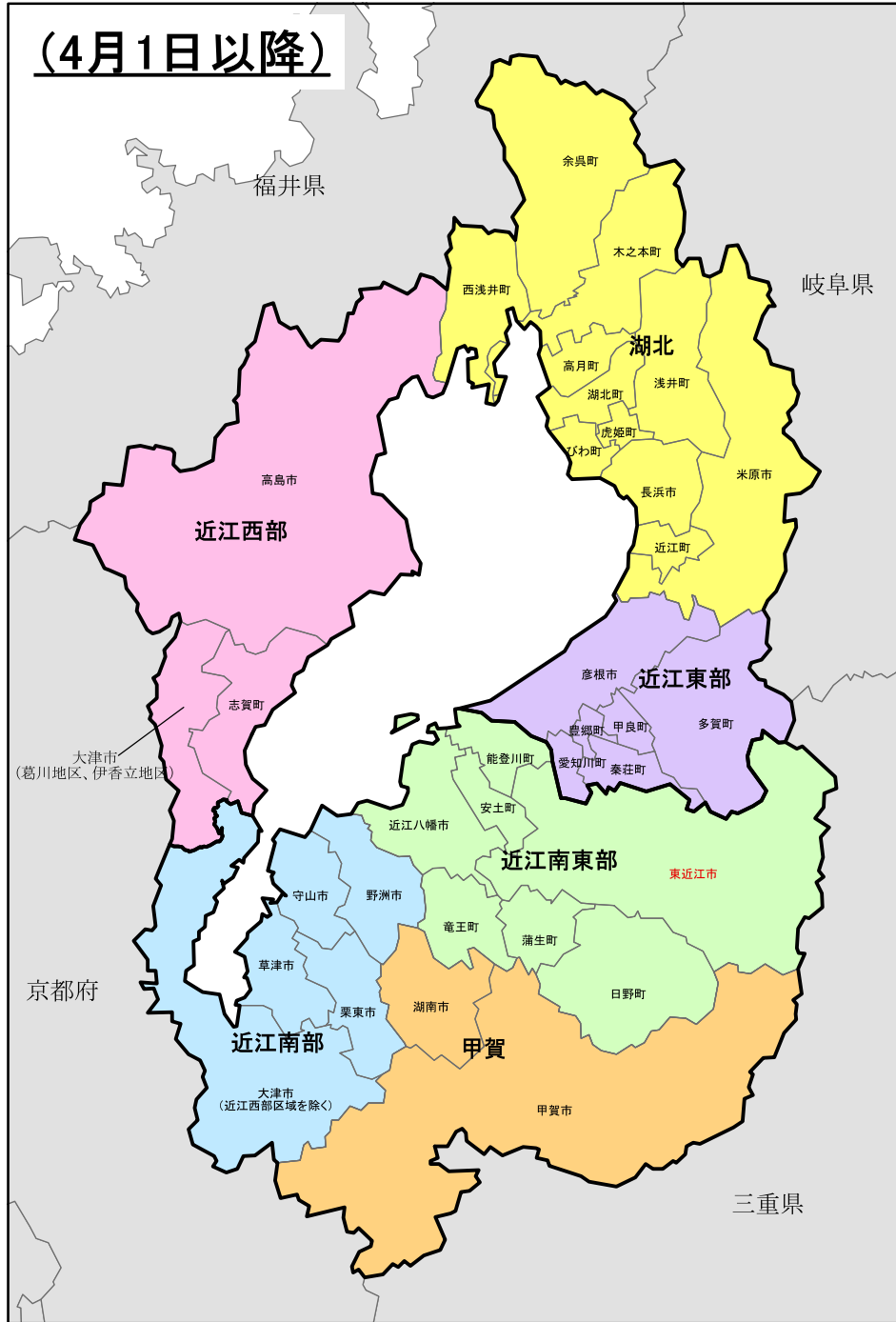
(現行)



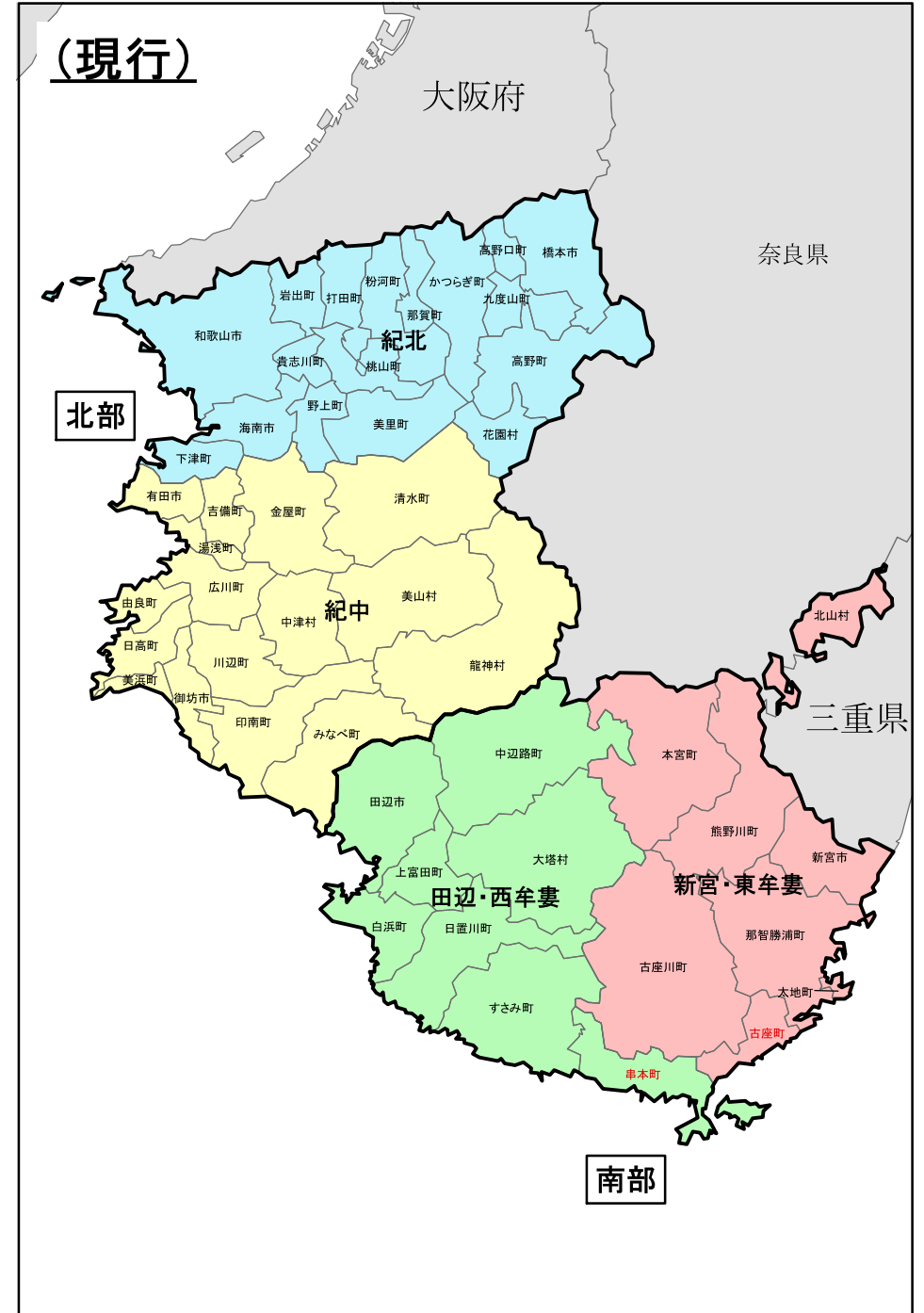
別紙5: 奈良県の新旧細分図



別紙6: 滋賀県の新旧細分図

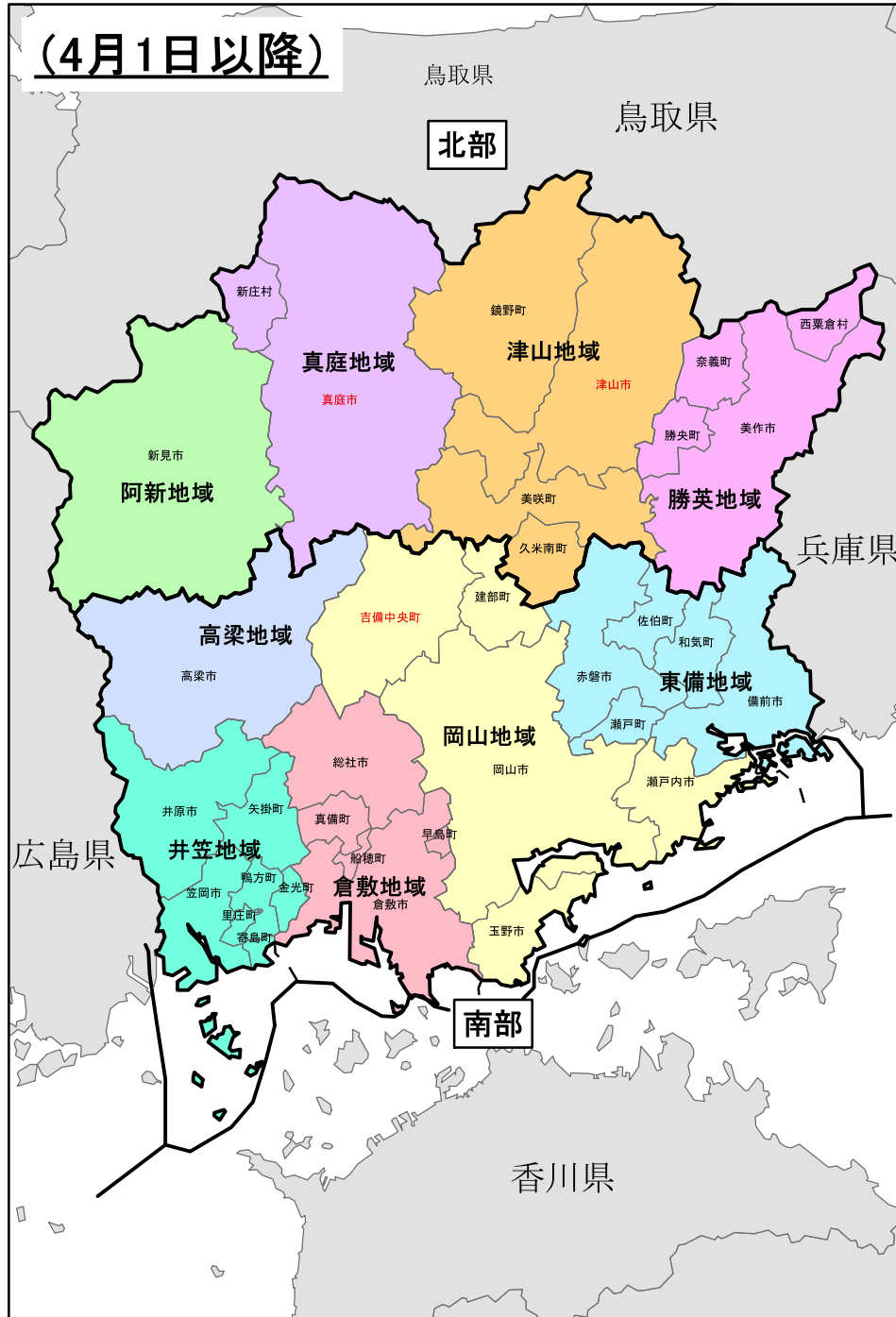


別紙7:和歌山県の新旧細分図

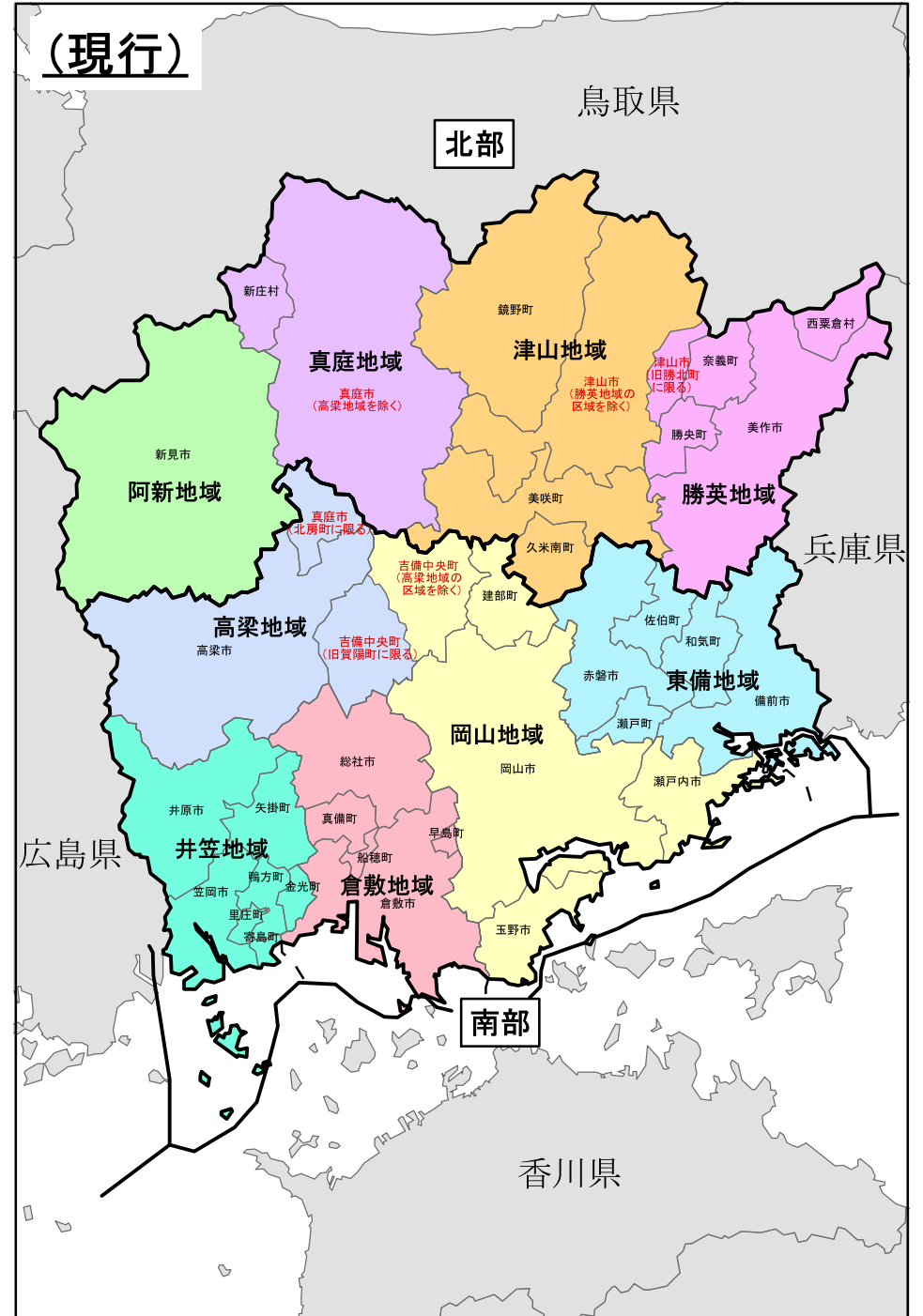


別紙8: 岡山県の新旧細分図

(4月1日以降)



(現行)



別紙9: 広島県の新旧細分図

(4月1日以降)



(現行)

