


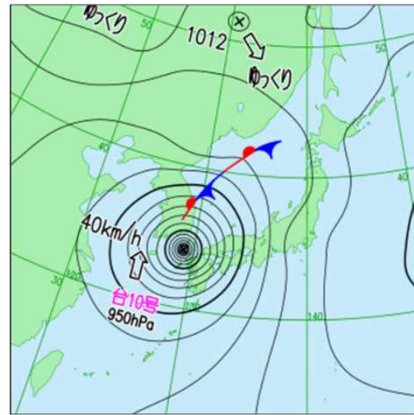
令和2年9月5日から7日にかけての台風第10号による 強風、大雨について (岡山県の気象速報)

気象の概要

台風第10号は、9月1日21時に小笠原近海で発生し、日本の南海上を北西に進みました。5日は、台風周辺の暖かく湿った空気が流れ込み大気の状態が非常に不安定となったため、局地的に雨雲が発達し大雨となった所がありました。この大雨により、岡山県と岡山地方気象台は、5日18時05分に美作市と西粟倉村に土砂災害警戒情報を発表しました。台風は、7日は大型で強い勢力を維持したまま、対馬海峡から朝鮮半島を北に進みました。岡山県は、6日夜から台風の強風域に入ったため強い風が吹き、岡山市北区福渡では、7日に最大風速10.3メートルを観測し、観測史上1位の値を更新しました。このほか、日最大風速や日最大瞬間風速の9月としての1位の値を更新した地点が複数ありました。



気象衛星赤外画像 9月7日 06時



地上天気図 9月7日 06時

○ 日最大風速が9月として1位を更新した地点

市町村名	地点名(カ)	値 (m/s)	風向	日時	統計開始年
真庭市	久世(ケ)	13.3	南	9月7日 14時24分	1978年
岡山市北区	福渡(フクツリ)※	10.3	南南東	9月7日 13時23分	1979年

※ 年間を通じての1位も更新した。

○ 風の状況

日最大風速の強い方から3地点

市町村名	地点名(カ)	値 (m/s)	風向	日時	統計開始年
玉野市	玉野(タマ)	15.1	東南東	9月7日 00時19分	1976年
岡山市北区	岡山(オカヤマ)	14.5	南	9月7日 14時02分	1891年
真庭市	久世(ケ)	13.3	南	9月7日 14時24分	1978年

日最大瞬間風速の強い方から3地点

市町村名	地点名(カ)	値 (m/s)	風向	日時	統計開始年
津山市	津山(ツヤマ)	24.4	南東	9月7日 04時13分	1951年
岡山市北区	岡山(オカヤマ)	23.6	南南西	9月7日 12時38分	1940年
真庭市	久世(ケ)	22.7	南南西	9月7日 14時19分	2008年

○ 日最大瞬間風速が9月として1位を更新した地点

市町村名	地点名(カ)	値 (m/s)	風向	日時	統計開始年
真庭市	久世(ケ)	22.7	南南西	9月7日 14時19分	2008年
和气郡和气町	和气(ワケ)	20.0	南東	9月6日 15時31分	2009年
新見市	新見(ニイミ)	19.5	東南東	9月7日 05時32分	2008年
岡山市北区	福渡(フクツリ)	19.2	南東	9月7日 12時32分	2008年

この資料は速報として取り急ぎまとめたものです。そのため、後日内容の一部訂正や追加をすることがあります。

警報・注意報発表状況(1)

●:発表 ▼:警報から注意報 ○:継続 解:解除 土:土砂災害 浸:浸水害 斜体字:発表

発表時刻	警報・注意報	岡山市	玉野市	瀬戸内市	吉備中央町	備前市	赤磐市	和気町	倉敷市	総社市	早島町	笠岡市	井原市	浅口市	里庄町	矢掛町	高梁市	新見市	真庭市	新庄村	津山市	鏡野町	久米南町	美咲町	美作市	勝央町	奈義町	西粟倉村
9月5日 04時08分	雷注意報	●	●	●	●	●	●	●	●	●	●	●	●	●	●	●	●	●	●	●	●	●	●	●	●	●	●	●
9月5日 16時54分	大雨注意報																					●			●			●
	雷注意報	○	○	○	○	○	○	○	○	○	○	○	○	○	○	○	○	○	○	○	○	○	○	○	○	○	○	○
9月5日 17時16分	洪水注意報																					●						
	大雨警報																									土		土
	洪水警報																									●		●
	大雨注意報																						○				●	
9月5日 17時44分	雷注意報	○	○	○	○	○	○	○	○	○	○	○	○	○	○	○	○	○	○	○	○	○	○	○	○	○	○	○
	洪水注意報																											
	大雨警報																									土		土
	洪水警報																									○		○
9月5日 18時42分	大雨注意報																											
	雷注意報	○	○	○	○	○	○	○	○	○	○	○	○	○	○	○	○	○	○	○	○	○	○	○	○	○	○	○
	洪水注意報																											
	大雨警報																									土		土
9月5日 22時11分	大雨注意報																											
	雷注意報	○	○	○	○	○	○	○	○	○	○	○	○	○	○	○	○	○	○	○	○	○	○	○	○	○	○	○
	洪水注意報																											
9月6日 00時52分	大雨注意報																											
	雷注意報	○	○	○	○	○	○	○	○	○	○	○	○	○	○	○	○	○	○	○	○	○	○	○	○	○	○	○
9月6日 02時20分	洪水注意報																											
	大雨注意報																											
9月6日 04時24分	雷注意報	解	解	解	解	解	解	解	解	解	解	解	解	解	解	解	解	解	解	解	解	解	解	解	解	解	解	解
	雷注意報	●	●	●	●	●	●	●	●	●	●	●	●	●	●	●	●	●	●	●	●	●	●	●	●	●	●	●
9月6日 10時12分	雷注意報	○	○	○	○	○	○	○	○	○	○	○	○	○	○	○	○	○	○	○	○	○	○	○	○	○	○	○
	強風注意報	●	●	●	●	●	●	●	●	●	●	●	●	●	●	●	●	●	●	●	●	●	●	●	●	●	●	●
	波浪注意報	●	●	●	●	●	●	●	●	●	●	●	●	●	●	●	●	●	●	●	●	●	●	●	●	●	●	●
9月6日 12時18分	大雨注意報																											
	雷注意報	○	○	○	○	○	○	○	○	○	○	○	○	○	○	○	○	○	○	○	○	○	○	○	○	○	○	○
	強風注意報	○	○	○	○	○	○	○	○	○	○	○	○	○	○	○	○	○	○	○	○	○	○	○	○	○	○	○
9月6日 16時10分	波浪注意報	○	○	○	○	○	○	○	○	○	○	○	○	○	○	○	○	○	○	○	○	○	○	○	○	○	○	○
	高潮注意報	○	○	○	○	○	○	○	○	○	○	○	○	○	○	○	○	○	○	○	○	○	○	○	○	○	○	○
	大雨注意報																											
	雷注意報	○	○	○	○	○	○	○	○	○	○	○	○	○	○	○	○	○	○	○	○	○	○	○	○	○	○	○

警報・注意報発表状況(2)

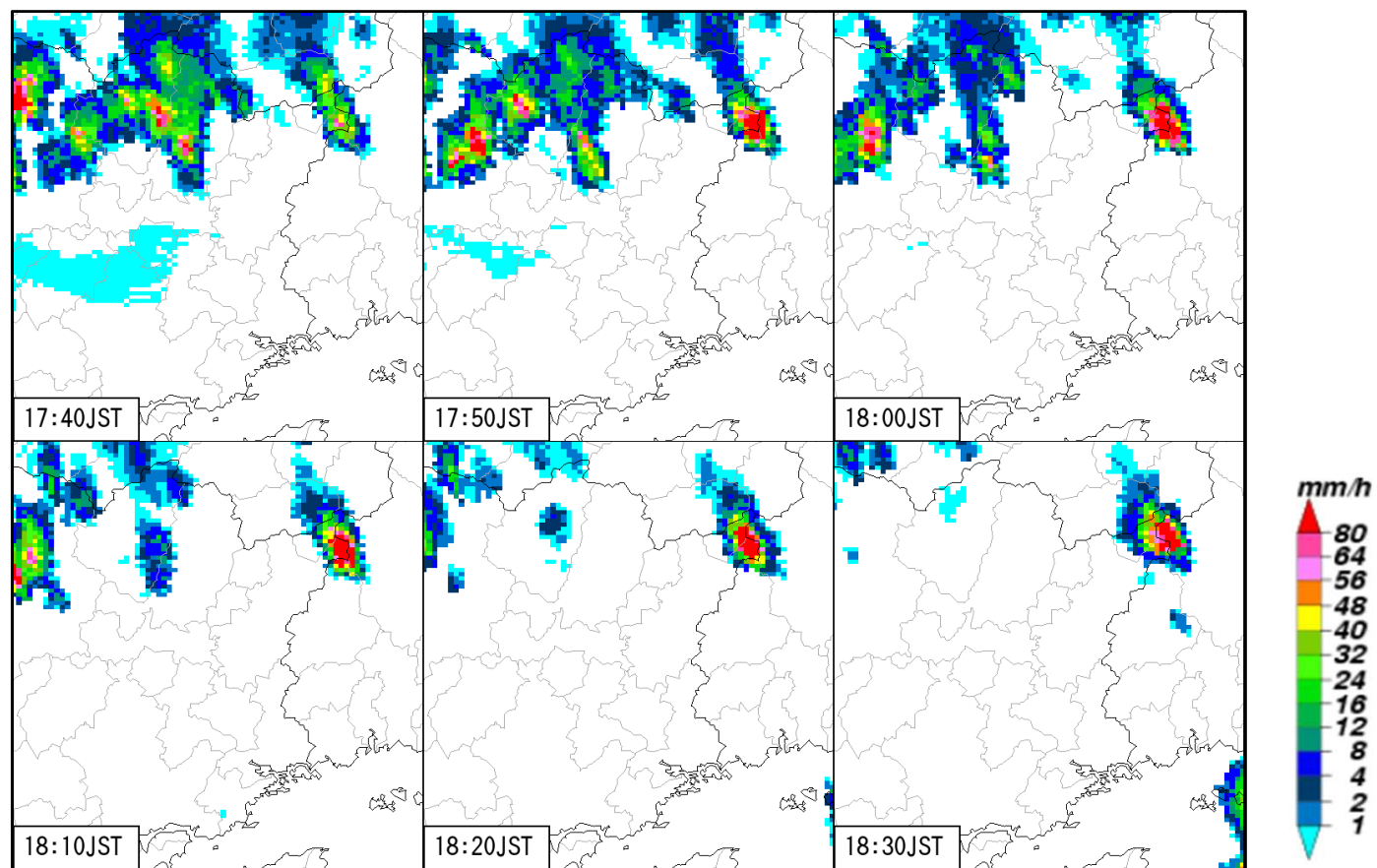
●:発表 ▼:警報から注意報 ○:継続 解:解除 土:土砂災害 浸:浸水害 斜体字:発表

発表時刻	警報・注意報	岡山市	玉野市	瀬戸内市	吉備中央町	備前市	赤磐市	和気町	倉敷市	総社市	早島町	笠岡市	井原市	浅口市	里庄町	矢掛町	高梁市	新見市	真庭市	新庄村	津山市	鏡野町	久米南町	美咲町	美作市	勝央町	奈義町	西粟倉村
9月6日 23時33分	大雨注意報								●	●																		
	雷注意報	○	○	○	○	○	○	○	○	○	○	○	○	○	○	○	○	○	○	○	○	○	○	○	○	○	○	○
	強風注意報	○	○	○	○	○	○	○	○	○	○	○	○	○	○	○	○	○	○	○	○	○	○	○	○	○	○	○
	波浪注意報	○	○	○		○			○			○																
	洪水注意報								●	●																		
	高潮注意報		○	○		○			○																			
9月7日 00時25分	大雨注意報	●		●		●	●	●	○	○															○			○
	雷注意報	○	○	○	○	○	○	○	○	○	○	○	○	○	○	○	○	○	○	○	○	○	○	○	○	○	○	○
	強風注意報	○	○	○	○	○	○	○	○	○	○	○	○	○	○	○	○	○	○	○	○	○	○	○	○	○	○	○
	波浪注意報	○	○	○		○			○			○			○													
	洪水注意報								○	○																		
	高潮注意報		○	○		○			○																			
9月7日 03時06分	大雨注意報	○		○		○	○	○	○	○																○		○
	雷注意報	○	○	○	○	○	○	○	○	○	○	○	○	○	○	○	○	○	○	○	○	○	○	○	○	○	○	○
	強風注意報	○	○	○	○	○	○	○	○	○	○	○	○	○	○	○	○	○	○	○	○	○	○	○	○	○	○	○
	波浪注意報	○	○	○		○			○			○			○													
	洪水注意報								○	○																		
	高潮注意報		解	解		解			解																			
9月7日 04時10分	大雨注意報	解	解	解	解	解	解	解	解	解															○		○	
	雷注意報	○	○	○	○	○	○	○	○	○	○	○	○	○	○	○	○	○	○	○	○	○	○	○	○	○	○	○
	強風注意報	○	○	○	○	○	○	○	○	○	○	○	○	○	○	○	○	○	○	○	○	○	○	○	○	○	○	○
	波浪注意報	○	○	○		○			○			○			○													
	洪水注意報								解	解																		
	高潮注意報																											
9月7日 06時43分	大雨注意報																									○		○
	雷注意報	○	○	○	○	○	○	○	○	○	○	○	○	○	○	○	○	○	○	○	○	○	○	○	○	○	○	○
	強風注意報	○	○	○	○	○	○	○	○	○	○	○	○	○	○	○	○	○	○	○	○	○	○	○	○	○	○	○
	波浪注意報	○	○	○		○			○			○			○													
	洪水注意報																											
	高潮注意報		●	●		●			●																			
9月7日 16時08分	大雨注意報																									解		解
	雷注意報	解	解	解	解	解	解	解	解	解	解	解	解	解	解	解	解	解	解	解	解	解	解	解	解	解	解	解
	強風注意報	○	○	○	○	○	○	○	○	○	○	○	○	○	○	○	○	○	○	○	○	○	○	○	○	○	○	○
	波浪注意報	○	○	○		○			○			○			○													
	洪水注意報																											
	高潮注意報		解	解		解			解																			
9月7日 19時36分	強風注意報	解	解	解	解	解	解	解	解	解	解	解	解	解	解	解	解	解	解	解	解	解	解	解	解	解	解	解
	波浪注意報	解	解	解		解			解			解			解													

土砂災害警戒情報発表状況

岡山県 岡山地方气象台共同発表

標 題	号 数	発表日時	警戒対象地域	警戒解除地域
岡山県土砂災害警戒情報	第 1 号	9月5日 18時05分	美作市、西粟倉村	
岡山県土砂災害警戒情報	第 2 号	9月5日 22時05分		美作市、西粟倉村



気象レーダー画像 9月5日 17時40分～18時30分