

気象速報

平成28年台風第7号について

目次

1. 天気概況と社会的な影響	2P
2. 地上天気図	3P
3. 気象衛星赤外画像	4P
4. 解析雨量	5P
5. アメダスの雨量	6P~7P
6. アメダスの風向・風速	8P
7. 沿岸波浪実況図	9P
8. 室蘭地方気象台が発表した防災気象情報	10P~13P

平成28年8月19日 室蘭地方気象台

1. 天気概況と社会的な影響

■ 天気概況

台風第7号は、8月16日、日本の南を北西に進み、17日、暴風域を伴いながら、三陸沖を速度を速めて北上した。この台風は、17日17時半頃、襟裳岬付近に上陸した後も北へ進み、21時に温帯低気圧に変わった。また、16日21時から18日にかけて、北海道付近に前線が停滞した。

このため、胆振・日高地方では、16日から17日にかけて、台風と前線の影響により大気の非常に不安定な状態が続き、広い範囲で大雨となった。また、海上を中心に非常に強い風が吹き、海はうねりを伴ない大しけとなった。

■ 社会的な影響

この台風の影響で、住家の屋根の剥離や破損、大雨による床上・床下浸水等の被害が発生した。また、一部国道や道道が通行止めとなり、JRの運休・遅延などがあつた。

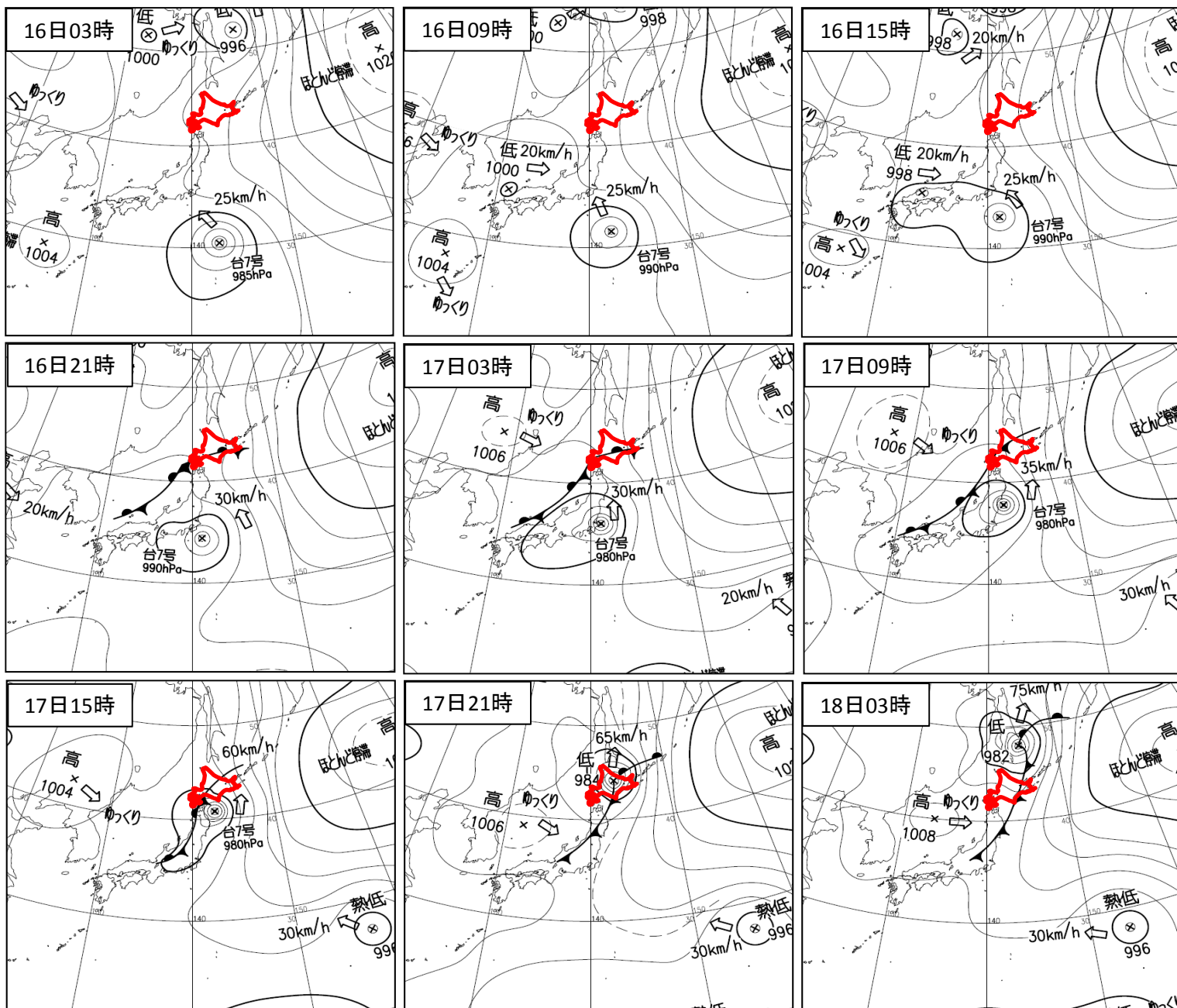
(8月18日17時北海道調べ)

【値は速報値であり、後日修正する可能性があります。ご利用には注意願います。】

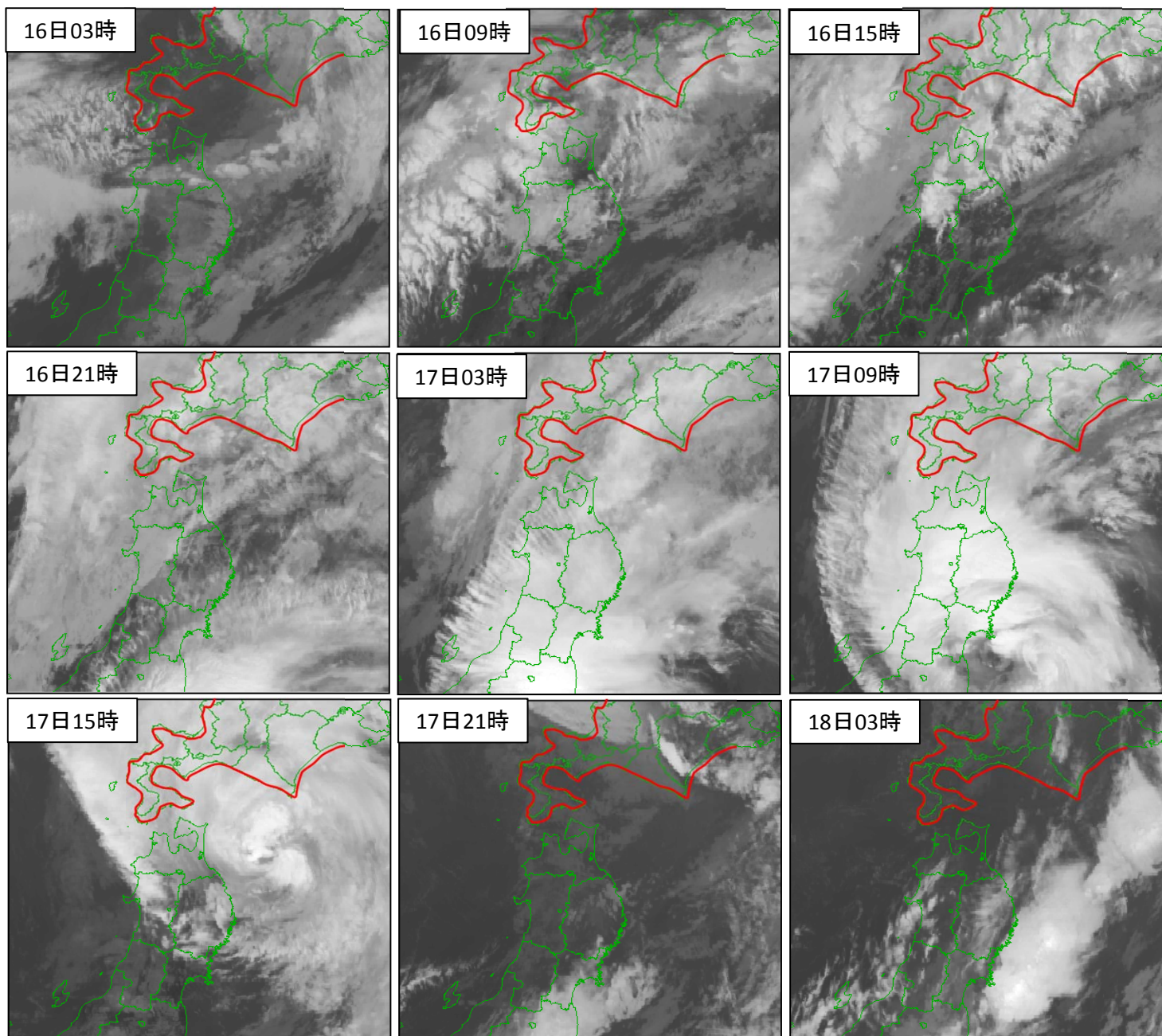
この「気象速報」に関する問合せ先 室蘭地方気象台

TEL 0143-22-3227 (平日08時30分～17時15分)

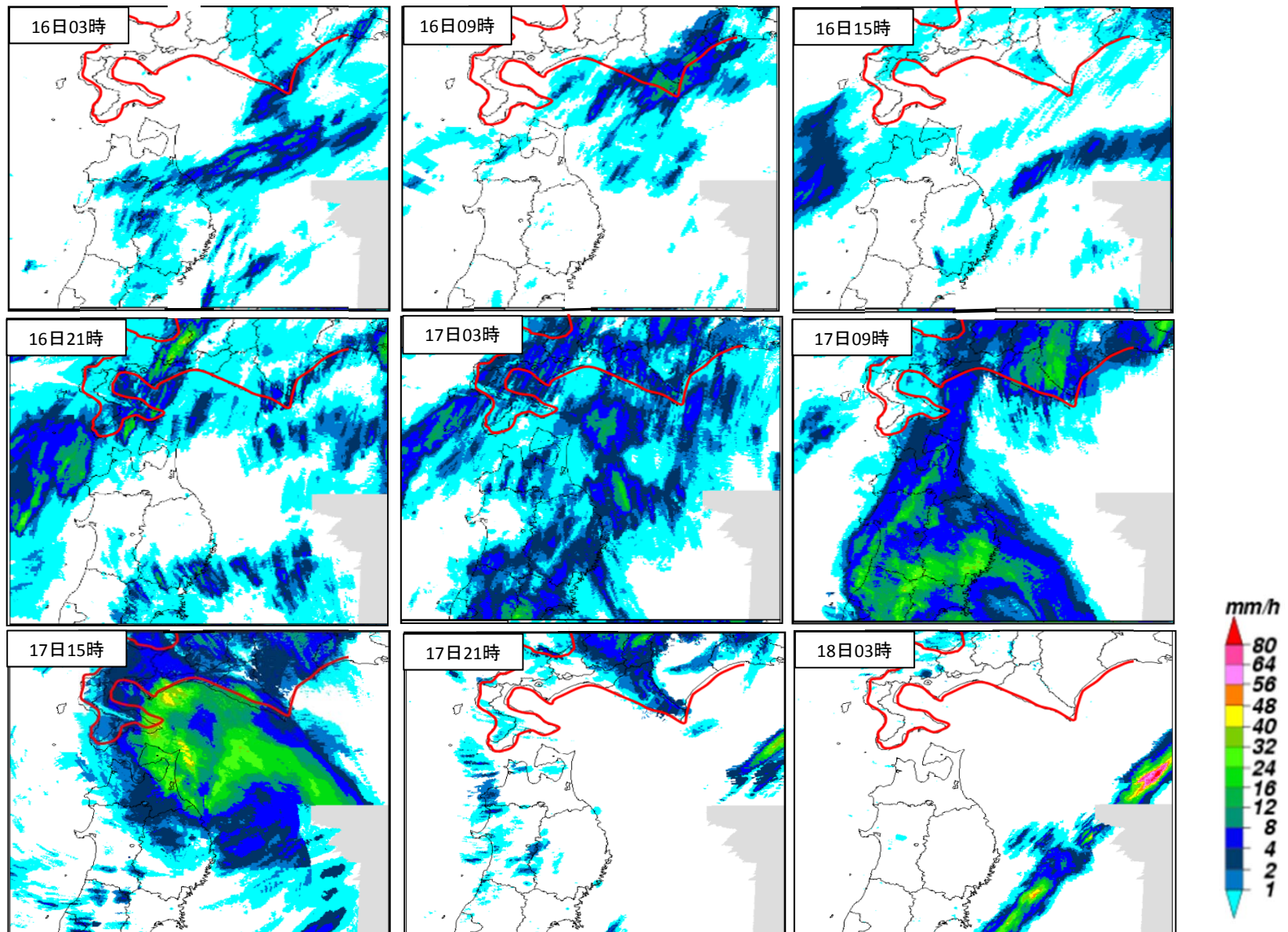
2. 地上天気図 16日03時～18日03時までの6時間毎



3. 気象衛星赤外画像 16日03時～18日03時までの6時間毎



4. 解析雨量 16日03時～18日03時までの6時間毎

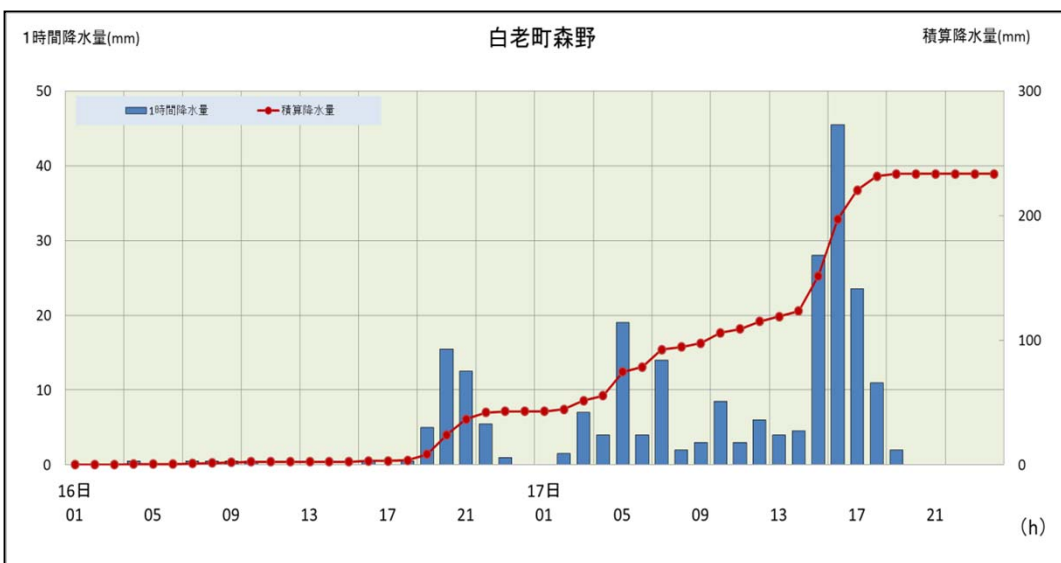


解析雨量は、国土交通省水管理・国土保全局、道路局と気象庁が全国に設置しているレーダー、アメダス等の地上の雨量計を組み合わせ、降水量分布を1km四方の細かさで解析したものです。

5. アメダスの雨量 (1)

16日00時～17日24時までの胆振・日高地方の雨量(mm)

胆振地方	8月16日00時から17日24時まで		
	期間合計	最大1時間	
観測所名		降水量	時分
伊達市大滝	147.0	32.0	17日 16:29
豊浦町大岸	40.0	10.5	17日 00:13
洞爺湖温泉	74.0	30.5	16日 22:20
伊達市館山下町	69.0	28.5	16日 21:53
白老町森野	233.5	54.5	17日 15:44
苫小牧	136.0	32.5	17日 15:50
登別市カルルス	179.0	35.0	17日 16:25
白老町高砂町	185.0	56.5	17日 15:33
登別市札内町	193.5	40.5	17日 15:58
室蘭	89.0	29.5	17日 15:50
安平	99.0	19.0	17日 19:22
厚真	89.5	17.0	17日 15:57
むかわ町穂別	101.5	20.0	17日 16:13
むかわ町鶴川	77.5	18.0	17日 15:42



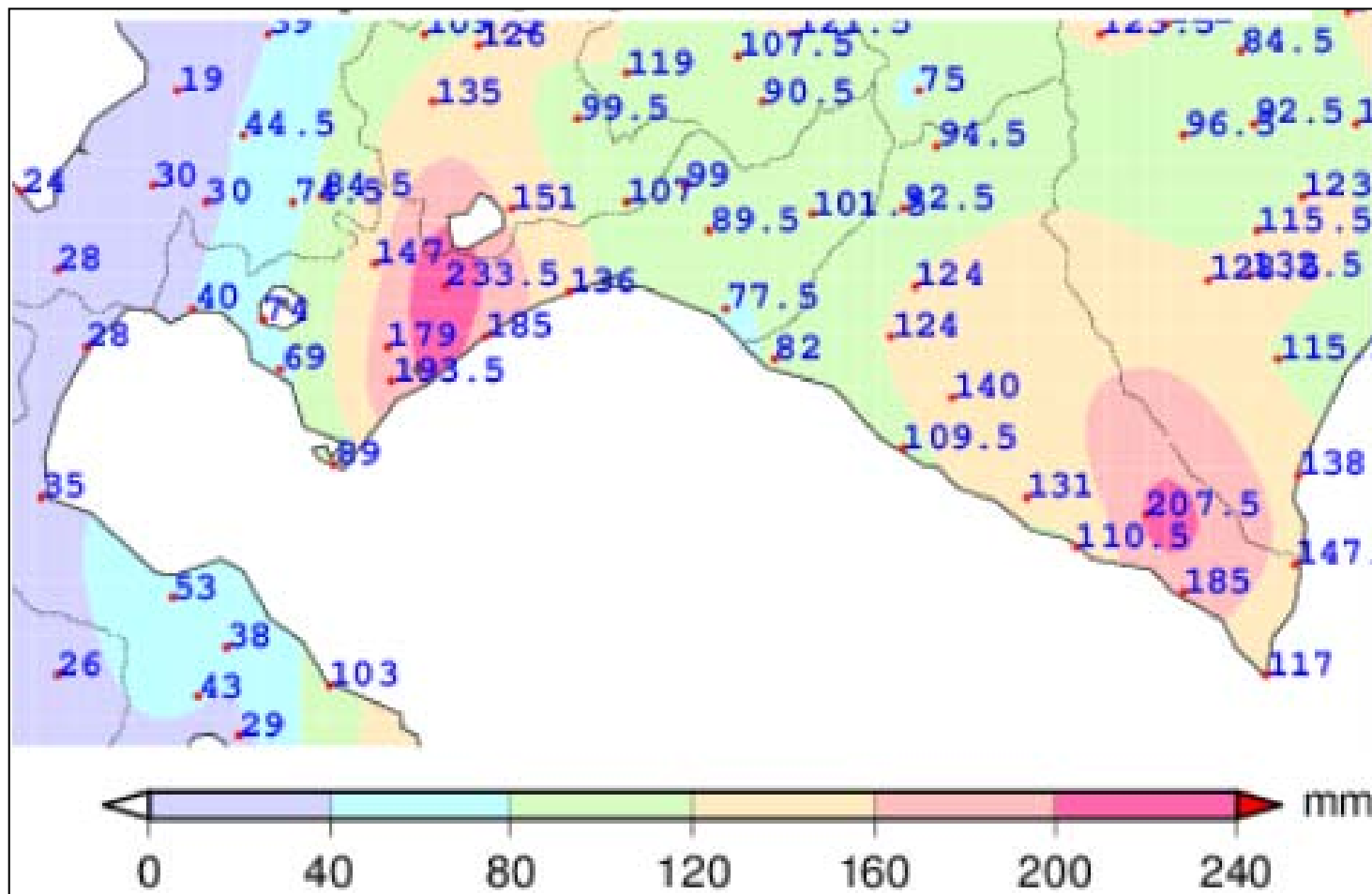
日高地方	8月16日00時から17日24時まで		
	期間合計	最大1時間	
観測所名		降水量	時分
日高町本町	94.5	21.0	17日 13:55
平取町仁世宇	92.5	19.5	17日 13:43
平取町旭	124.0	26.0	17日 15:52
日高町門別	82.0	16.0	17日 15:32
新冠町新和	124.0	20.5	17日 15:36
新ひだか町笹山	140.0	26.5	17日 15:28
新ひだか町静内	109.5	18.0	17日 17:10
新ひだか町三石	131.0	29.5	17日 17:14
浦河町中杵白	207.5	33.5	17日 17:06
浦河町潮見町	110.5	22.0	17日 17:51
えりも町目黒	147.5	19.5	17日 17:13
様似町幌満	185.0	33.5	17日 07:58
えりも岬	117.0	22.5	17日 16:50



単位: (mm)

5. アメダスの雨量 (2)

16日00時～17日24時までの胆振・日高地方の雨量(mm)



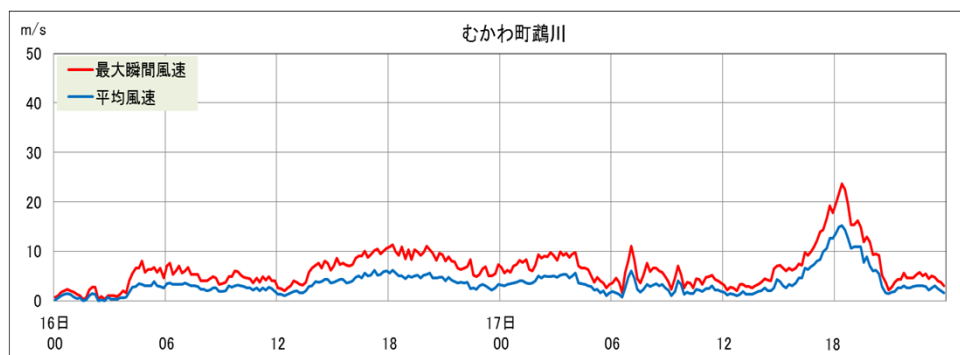
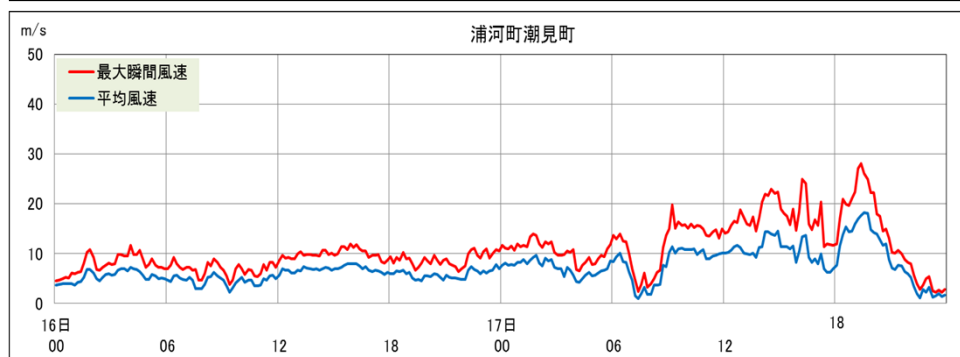
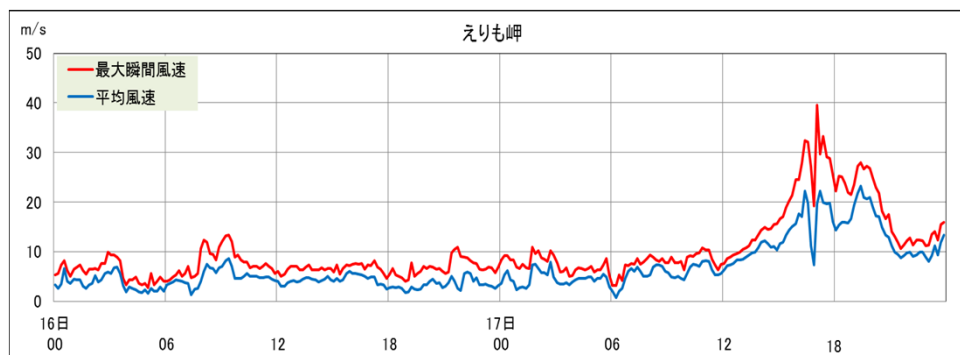
6. アメダスの風向・風速

16日00時～17日24時までの胆振・日高地方の風向・風速(m/s)

胆振地方	8月16日00時から17日24時まで					
	平均風速の最大値			瞬間風速の最大値		
観測所名	風向	風速	時分	風向	風速	時分
伊達市大滝	北東	6.2	17日 12:05	北	10.6	17日 12:13
豊浦町大岸	北西	3.9	17日 16:57	北	9.4	17日 16:49
伊達市館山下町	北東	8.0	17日 16:30	北東	16.4	17日 16:23
白老町森野	北北西	4.8	17日 17:32	北	10.3	17日 17:00
苫小牧	北北西	10.4	17日 17:29	北北西	17.0	17日 17:12
白老町高砂町	南東	9.0	16日 19:45	南西	13.4	17日 19:00
登別市札内町	西	4.7	17日 19:07	北	11.4	17日 18:01
室蘭	北西	10.5	17日 18:12	西北西	18.2	17日 18:19
厚真	北西	11.6	17日 18:41	北北西	21.1	17日 18:06
むかわ町穂別	南南西	5.0	17日 20:41	北西	14.0	17日 19:05
むかわ町鶴川	北西	15.3	17日 18:32	北西	23.7	17日 18:25

日高地方	8月16日00時から17日24時まで					
	平均風速の最大値			瞬間風速の最大値		
観測所名	風向	風速	時分	風向	風速	時分
日高町本町	北北西	8.1	17日 18:39	西北西	15.7	17日 19:53
日高町門別	北西	13.1	17日 18:44	北西	22.7	17日 18:44
新冠町新和	西	6.0	17日 19:14	北北西	17.6	17日 19:34
新ひだか町静内	西北西	8.5	17日 19:17	北西	17.2	17日 19:12
新ひだか町三石	西	9.9	17日 19:47	西	17.0	17日 19:44
浦河町中杵臼	西	6.2	17日 20:09	西北西	14.9	17日 20:05
浦河町潮見町	西	19.1	17日 19:48	西	28.1	17日 19:27
えりも岬	南南東	24.1	17日 17:16	南南東	39.6	17日 17:10

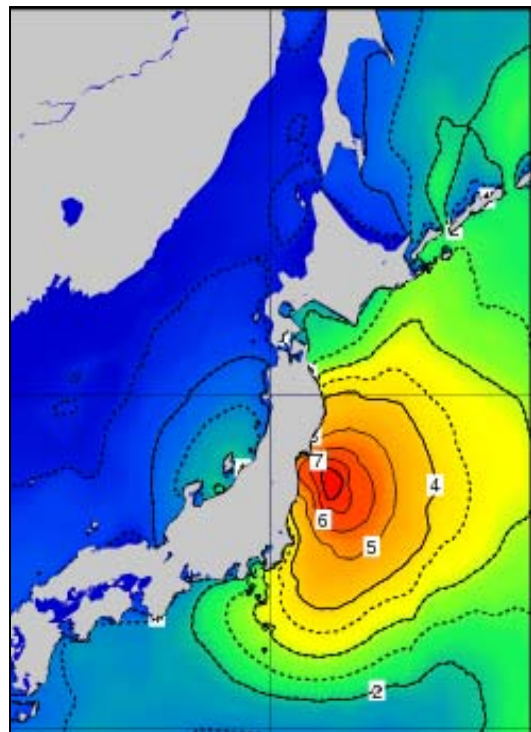
単位: m/s



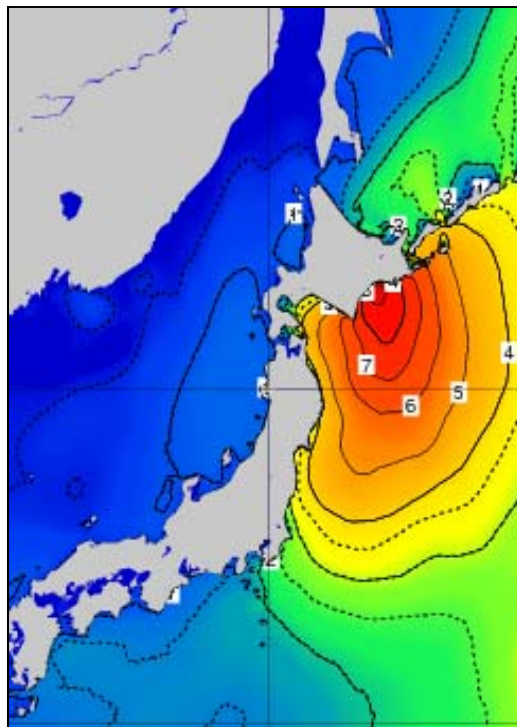
7. 沿岸波浪実況図

17日09時～18日09時まで12時間毎

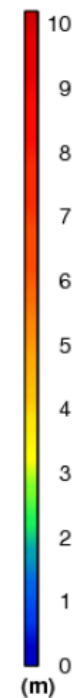
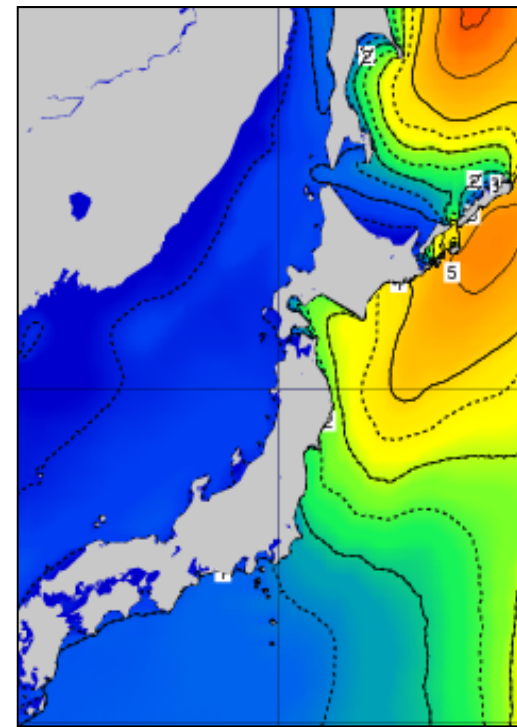
8/17 09時



8/17 21時



8/18 09時



- 波の高さを等波高線で示しています。
- 等波高線は、1メートルごとの実線と0.5メートルごとの破線(4メートル未満の領域のみ)を表示しています。
- 波の高さは「有義波高」で示しています。
- 実際の波には、有義波よりも高い波が含まれています。
- 「有義波高」の解説は次のURLで確認することができます。

<http://www.data.jma.go.jp/gmd/kaiyou/db/wave/comment/elmknwl.html?wave02>

8. 室蘭地方気象台が発表した防災気象情報（1）

●:発表 ▼:警報から注意報 ○:継続 解:解除 浸:浸水基準 土:土砂基準 土浸:土砂、浸水

赤色:警報 警報の斜体字:発表

発表時刻	警報・注意報	伊達市伊達	伊達市大滝	豊浦町	壮瞥町	洞爺湖町	室蘭市	苫小牧市	登別市	白老町	厚真町	安平町	むかわ町	日高町日高	日高町門別	平取町	新冠町	新ひだか町	浦河町	様似町	えりも町
2016/8/16 3:50	大雨注意報	●		●		●	●	●	●	●	●	●	●		●	●		●	●	●	●
	雷注意報	○	○	○	○	○	○	○	○	○	○	○	○	○	○	○	○	○	○	○	○
	波浪注意報	解		解		解	解	解	解	解		解		解		解	解	解	解	解	解
	濃霧注意報	○	○	○	○	○	○	○	○	○	○	○	○	○	○	○	○	○	○	○	○
2016/8/16 16:25	大雨注意報	○	●	○	●	○	○	○	○	○	○	○	○	●	○	○	●	○	○	○	○
	雷注意報	○	○	○	○	○	○	○	○	○	○	○	○	○	○	○	○	○	○	○	○
	波浪注意報														●		●	●	●	●	●
	濃霧注意報	○	○	○	○	○	○	○	○	○	○	○	○	○	○	○	○	○	○	○	○
2016/8/17 3:53	大雨警報																		土	土	土
	大雨注意報	○	○	○	○	○	○	○	○	○	○	○	○	○	○	○	○	○			
	雷注意報	○	○	○	○	○	○	○	○	○	○	○	○	○	○	○	○	○	○	○	○
	強風注意報	●		●		●	●	●	●	●	●		●		●		●	●	●	●	●
	波浪注意報	●		●		●	●	●	●	●	●		●		○		○	○	○	○	○
	洪水注意報						●	●	●	●											
	濃霧注意報	○	○	○	○	○	○	○	○	○	○	○	○	○	○	○	○	○	○	○	○
2016/8/17 10:25	大雨警報	土浸	土	土浸	土	土浸	土浸	土浸	土浸	土浸	土浸	土浸	土浸	土浸	土浸	土浸	土浸	土浸	土浸	土浸	土浸
	暴風警報																●	●	●	●	●
	波浪警報						●	●	●	●	●		●		●		●	●	●	●	●
	雷注意報	○	○	○	○	○	○	○	○	○	○	○	○	○	○	○	○	○	○	○	○
	強風注意報	○		○		○	○	○	○	○	○	●	○	●	○	●					
	波浪注意報	○		○		○															
	洪水注意報	●	●	●	●	●	○	○	○	○	○	●	●	●	●	●	●	●	●	●	●
濃霧注意報	○	○	○	○	○	○	○	○	○	○	○	○	○	○	○	○	○	○	○	○	

8. 室蘭地方気象台が発表した防災気象情報（2）

発表時刻	警報・注意報	伊達市伊達	伊達市大滝	豊浦町	壮瞥町	洞爺湖町	室蘭市	苫小牧市	登別市	白老町	厚真町	安平町	むかわ町	日高町日高	日高町門別	平取町	新冠町	新ひだか町	浦河町	様似町	えりも町	
2016/8/17 14:14	大雨警報	土浸	土浸	土浸	土浸	土浸	土浸	土浸	土浸	土浸	土浸	土浸	土浸	土浸	土浸	土浸	土浸	土浸	土浸	土浸	土浸	
	洪水警報	●	●	●	●	●	●	●	●	●	●	●	●	●	●	●	●	●	●	●	●	
	暴風警報									●	●	●					○	○	○	○	○	
	波浪警報						○	○	○	○	○		○		○		○	○	○	○	○	
	雷注意報	○	○	○	○	○	○	○	○	○	○	○	○	○	○	○	○	○	○	○	○	○
	強風注意報	○		○		○	○	○	○	○				○	○	○						
	濃霧注意報	○	○	○	○	○	○	○	○	○	○	○	○	○	○	○	○	○	○	○	○	○
2016/8/17 20:44	大雨警報																		土	土	土	
	暴風警報																	○	○	○	○	
	波浪警報						○	○	○	○	○		○		○		○	○	○	○	○	
	大雨注意報	▼	▼	▼	▼	▼	▼	▼	▼	▼	▼	▼	▼	▼	▼	▼	▼	▼				
	雷注意報	○	○	○	○	○	○	○	○	○	○	○	○	○	○	○	○	○	○	○	○	○
	強風注意報	○		○		○	○	○	○	○	▼	▼	▼	○	○	○						
	濃霧注意報	○	○	○	○	○	○	○	○	○	○	○	○	○	○	○	○	○	○	○	○	○
2016/8/17 21:50	暴風警報																解	解	解	解	解	
	波浪警報																		○	○	○	
	大雨注意報	○	○	○	○	○	○	○	○	○	○	○	○	○	○	○	○	○	○	▼	▼	▼
	雷注意報	解	解	解	解	解	解	解	解	解	解	解	解	解	解	解	解	解	解	解	解	
	強風注意報	解		解		解	解	解	解	解	解	解	解	解	解	解						
	波浪注意報	○		○		○	▼	▼	▼	▼	▼		▼		▼		▼	▼				
	濃霧注意報	○	○	○	○	○	○	○	○	○	○	○	○	○	○	○	○	○	○	○	○	○
2016/8/18 4:11	大雨注意報	解	解	解	解	解	解	解	解	解	解	解	解	解	解	解	解	解	○	○	○	
	波浪注意報	解		解		解	○	○	○	○	○		○		○		○	○	▼	▼	▼	
	洪水注意報	解	解	解	解	解	○	○	○	○	○	○	○	○	○	○	○	○	解	解	解	
	濃霧注意報	○	○	○	○	○	○	○	○	○	○	○	○	○	○	○	○	○	○	○	○	○

8. 室蘭地方気象台が発表した防災気象情報（3）

室蘭地方気象台では警報や注意報の他に「平成28年 台風第7号に関する胆振・日高地方気象情報」を発表し自治体や防災機関の方へ警戒を呼びかけました。

発表時刻	情報名
2016/8/16 11:54	平成28年 台風第7号に関する胆振・日高地方気象情報 第1号
2016/8/16 17:11	平成28年 台風第7号に関する胆振・日高地方気象情報 第2号
2016/8/17 5:38	平成28年 台風第7号に関する胆振・日高地方気象情報 第3号
2016/8/17 11:46	平成28年 台風第7号に関する胆振・日高地方気象情報 第4号
2016/8/17 14:29	平成28年 台風第7号に関する胆振・日高地方気象情報 第5号
2016/8/17 16:32	平成28年 台風第7号に関する胆振・日高地方気象情報 第6号
2016/8/17 17:47	平成28年 台風第7号に関する胆振・日高地方気象情報 第7号
2016/8/17 22:37	平成28年 台風第7号に関する胆振・日高地方気象情報 第8号

8. 室蘭地方気象台が発表した防災気象情報（4）

胆振・日高地方の土砂災害警戒情報
(北海道胆振総合振興局・室蘭地方気象台共同発表)

発表時刻	情報名
2016/8/17 16:25	胆振・日高地方土砂災害警戒情報 第1号
2016/8/17 20:30	胆振・日高地方土砂災害警戒情報 第2号
2016/8/17 21:40	胆振・日高地方土砂災害警戒情報 第3号

第1号は苫小牧市、登別市、伊達市大滝、壮瞥町、白老町、浦河町、様似町を対象に発表し、第2号で苫小牧市、登別市、伊達市大滝、壮瞥町、白老町は解除。浦河町と様似町は継続。第3号で浦河町と様似町を解除しました。