

平成 23 年台風第 12 号による大雨と強風について

概要

8 月 25 日にマリアナ諸島近海で発生した台風第 12 号は、日本の南海上をゆっくりと北上し、9 月 3 日 10 時前に高知県東部に上陸した。上陸後もゆっくり北上を続け 3 日 18 時頃に岡山県南部に再上陸、中国地方を北上して 4 日未明に山陰沖に抜けた。この台風を取り巻く雨雲や湿った空気が流れ込んだため、日本各地で大雨が降った。特に、紀伊半島での雨量が多く、降り始めの 8 月 30 日 18 時から 9 月 4 日 24 時までの総雨量が、奈良県吉野郡上北山村で 1808.5) ミリ※、奈良県吉野郡十津川村で 1358.5) ミリ※を観測するなど記録的な大雨となった。また、3 日 1 時 29 分までの 1 時間に上北山村上北山で 55.0) ミリ※の非常に激しい雨を観測した。

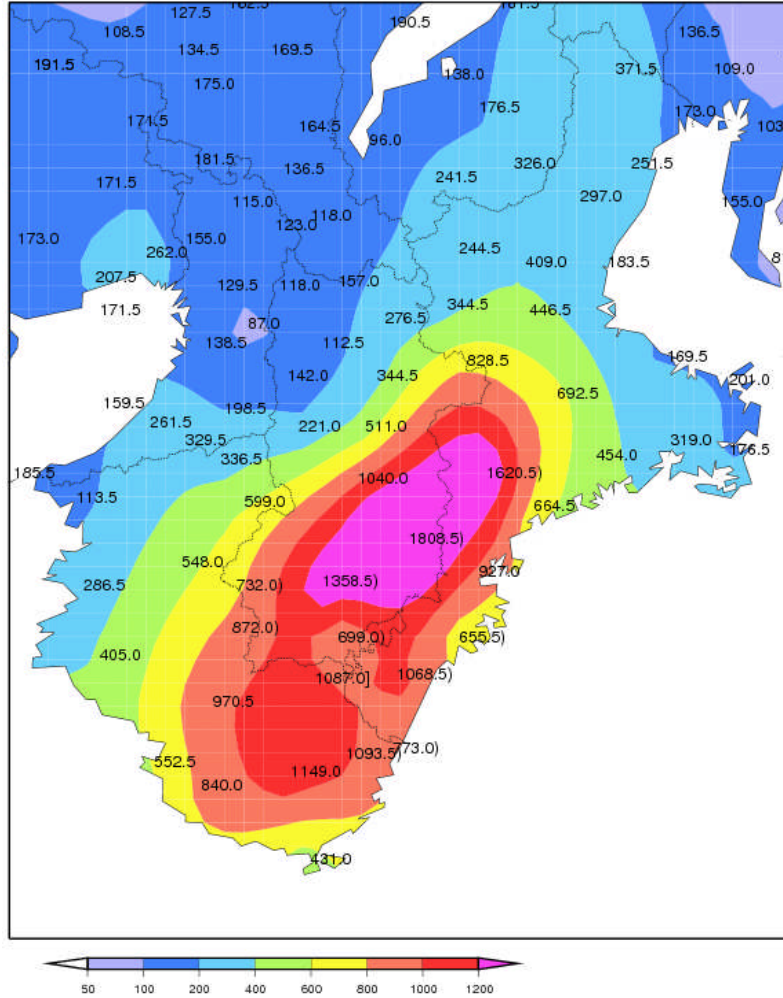
台風による最大瞬間風速は、3 日 0 時 23 分に十津川村風屋で南西の風 29.5) メートル※を観測するなど強風が吹いた。

この台風の影響で、奈良県では死者 6 名が出たほか、行方不明者 19 名、負傷者 4 名、住宅の全壊・半壊合わせて 16 棟、住宅の床上浸水 82 棟、床下浸水 14 棟などの被害のほか、**山崩れ・崖崩れ**による河道閉塞が発生した。(奈良県調べ：9 月 7 日 17 時 30 分現在)

(※ 「)」は、統計値を求める対象となる資料の一部が欠けているが、許容する資料数を満たす値。)

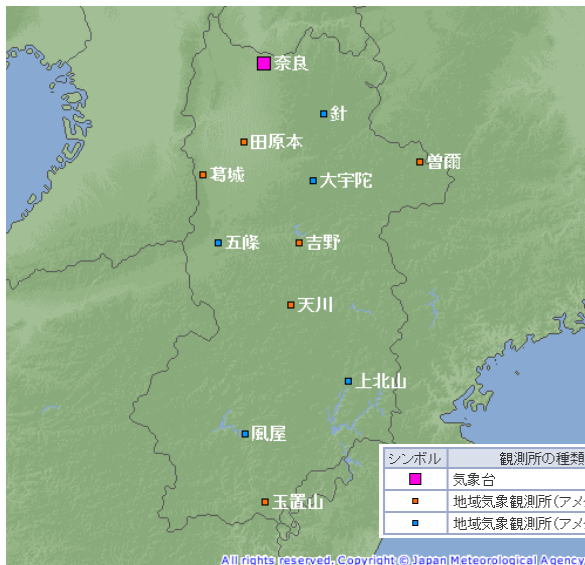


台風第 12 号の台風経路図



※データに付加する記号について
 「」: 統計値を求める対象となる資料の一部が欠けているが、許容する資料数を満たす値
 「】」: 統計値を求める対象となる資料が許容する資料数を満たさない値

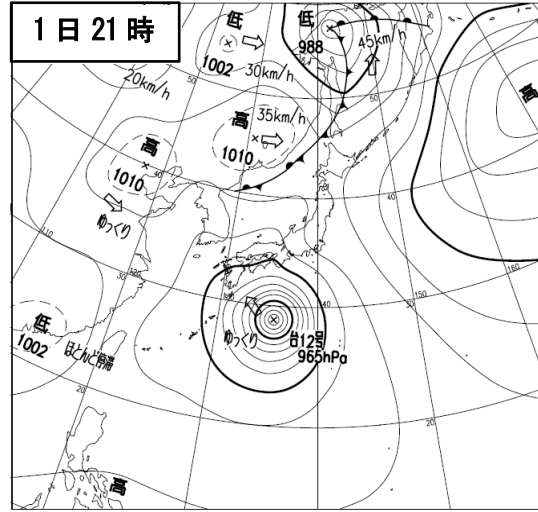
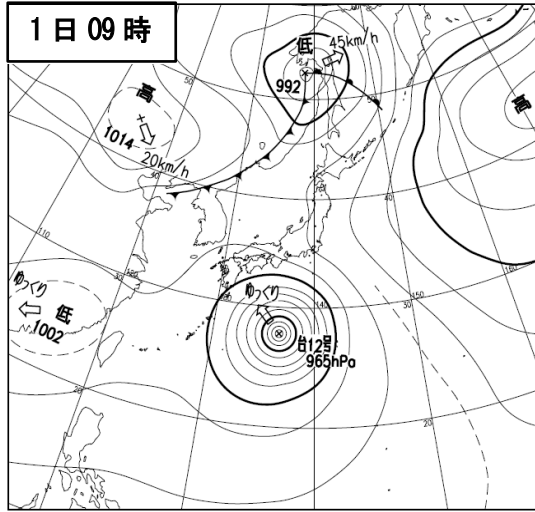
8 月 30 日 18 時～9 月 4 日 24 時のアメダス期間降水量





シンボル	観測所の種類	観測要素
■	気象台	気温・降水量・風向風速・日照時間・湿度・気圧
■	地域気象観測所(アメダス)	降水量
■	地域気象観測所(アメダス)	気温・降水量・風向風速・日照時間

奈良県アメダス配置図

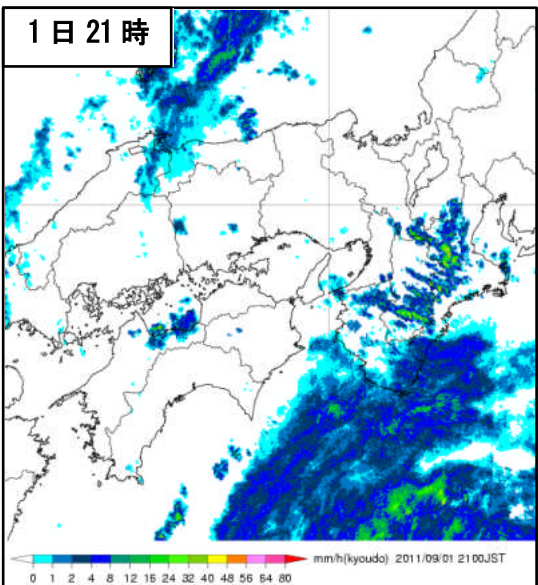
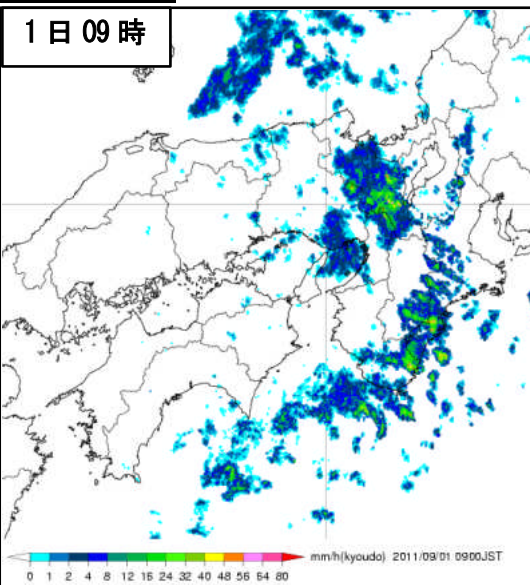
天気図



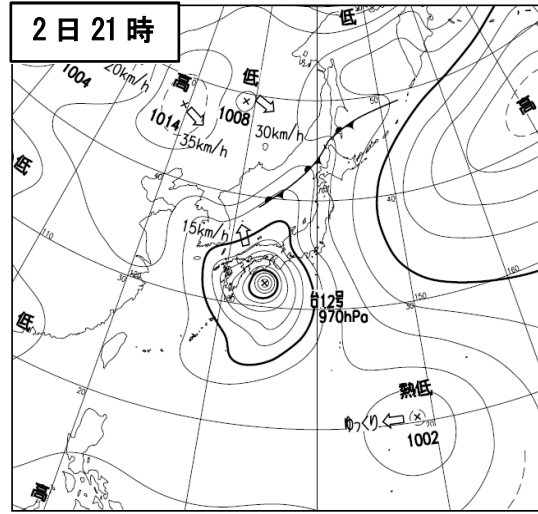
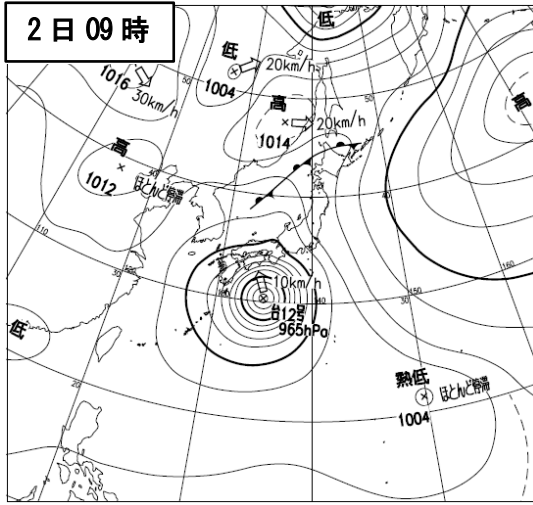
気象衛星赤外画像





レーダー画像





天気図



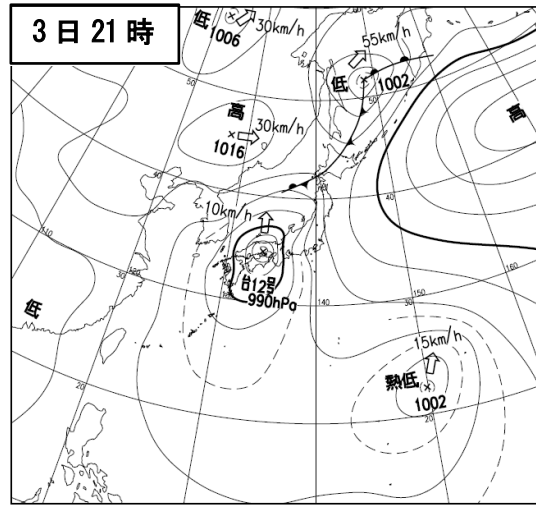
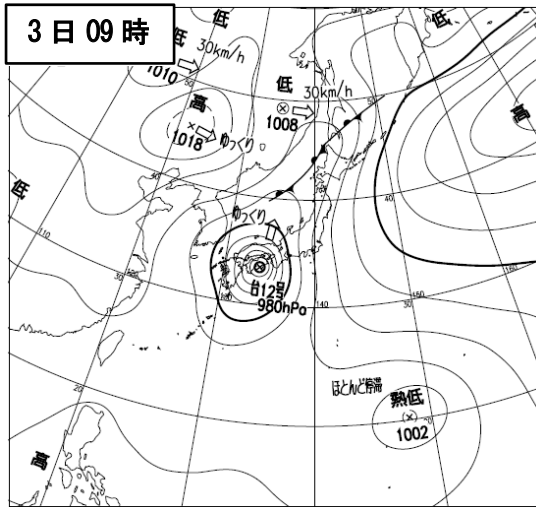
気象衛星赤外画像





レーダー画像



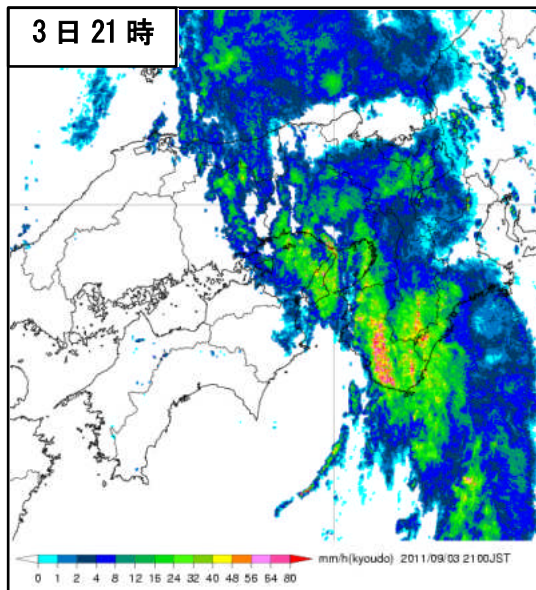

天気図



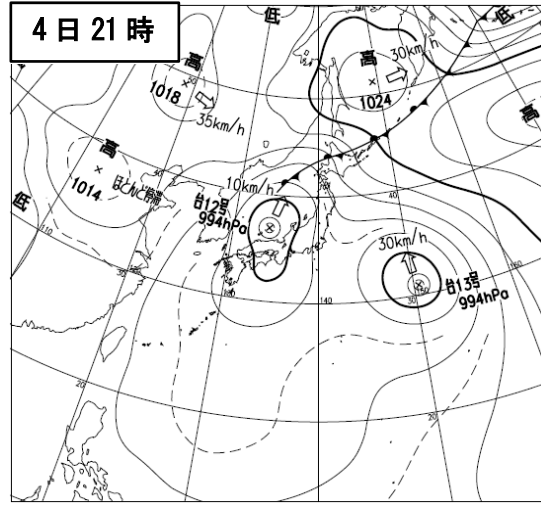
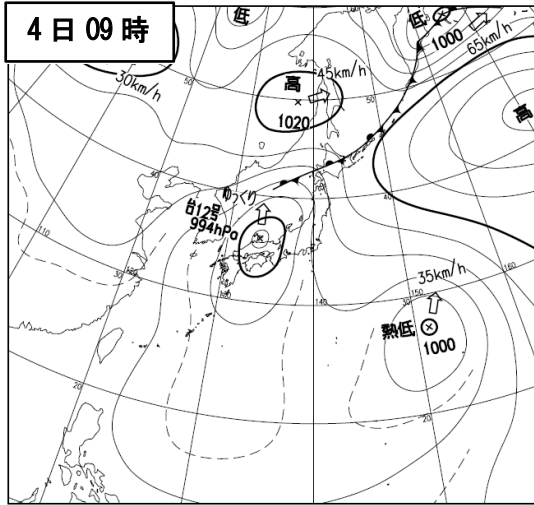
気象衛星赤外画像





レーダー画像





天気図



気象衛星赤外画像

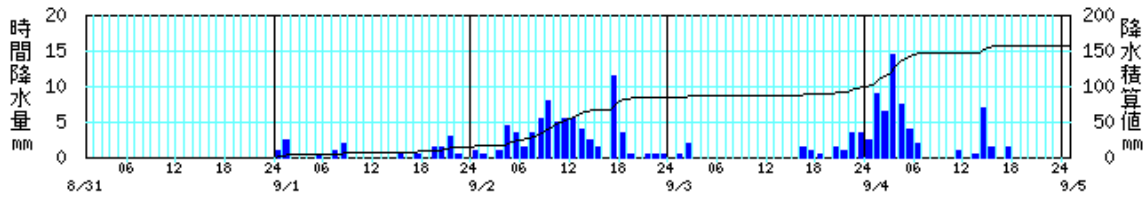


レーダー画像

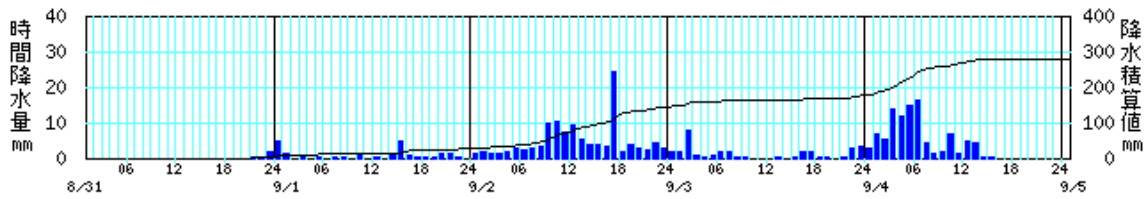


○アメダス時系列グラフ

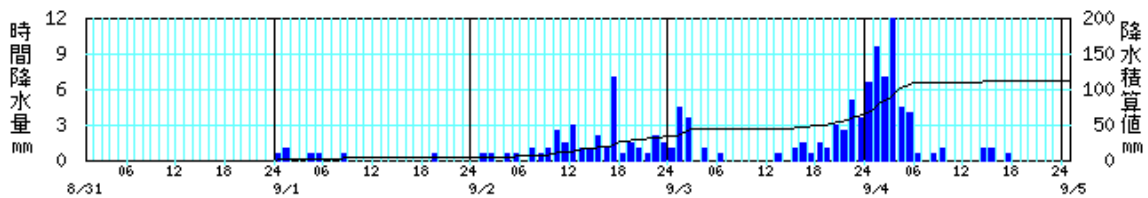
奈良 2011 年 08 月 31 日 01 時～2011 年 09 月 05 日 01 時



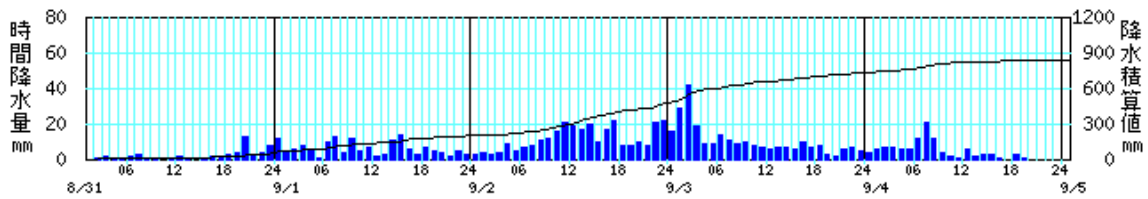
針 2011 年 08 月 31 日 01 時～2011 年 09 月 05 日 01 時



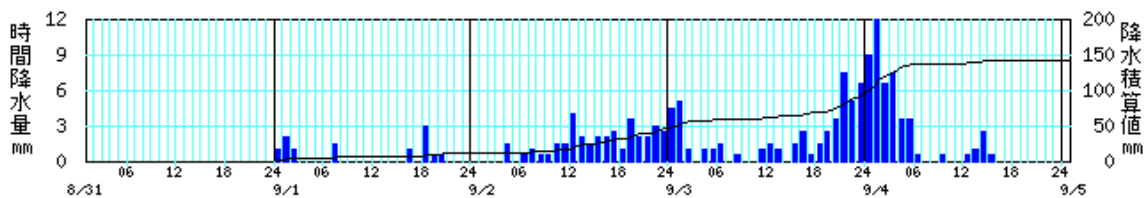
田原本 2011 年 08 月 31 日 01 時～2011 年 09 月 05 日 01 時



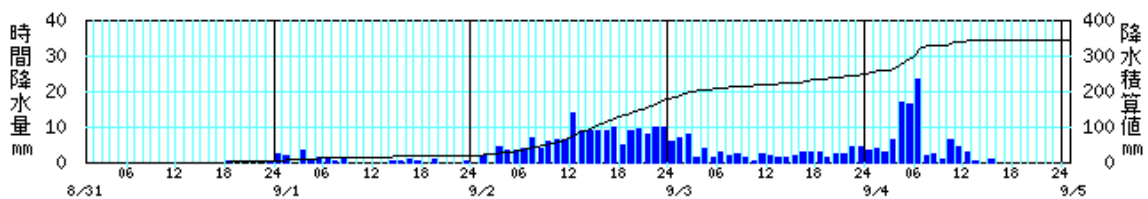
曾爾 2011 年 08 月 31 日 01 時～2011 年 09 月 05 日 01 時



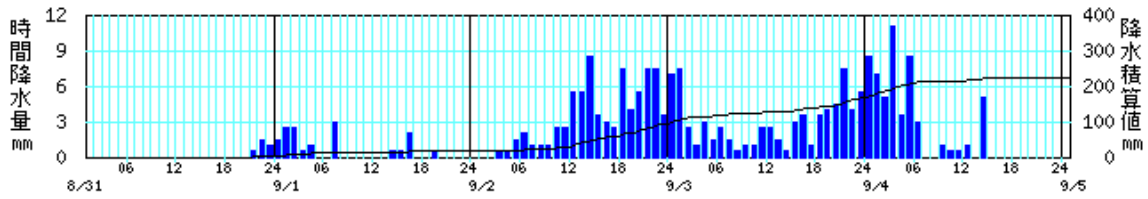
葛城 2011 年 08 月 31 日 01 時～2011 年 09 月 05 日 01 時



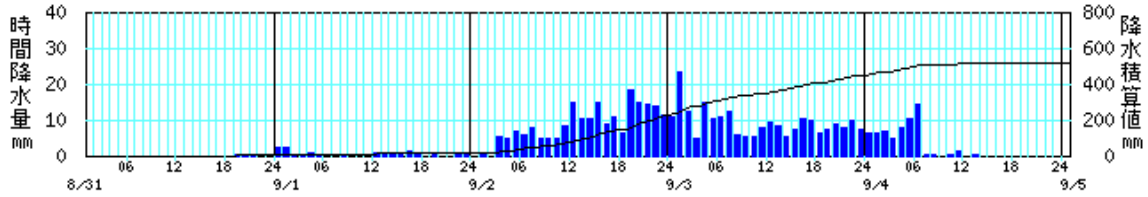
大宇陀 2011 年 08 月 31 日 01 時～2011 年 09 月 05 日 01 時



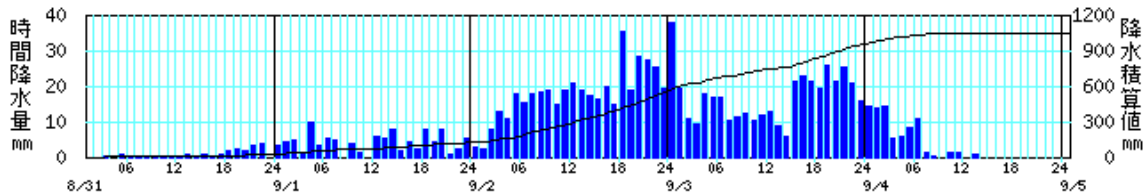
五條 2011 年 08 月 31 日 01 時～2011 年 09 月 05 日 01 時



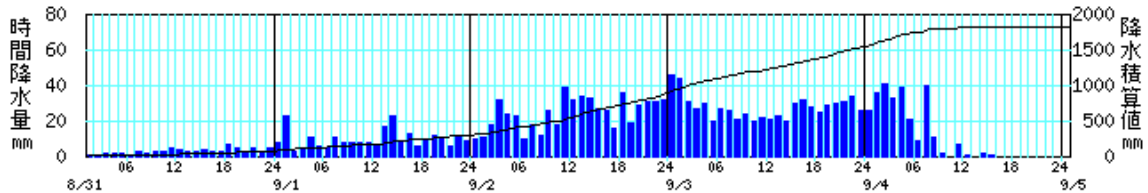
吉野 2011 年 08 月 31 日 01 時～2011 年 09 月 05 日 01 時



天川 2011 年 08 月 31 日 01 時～2011 年 09 月 05 日 01 時

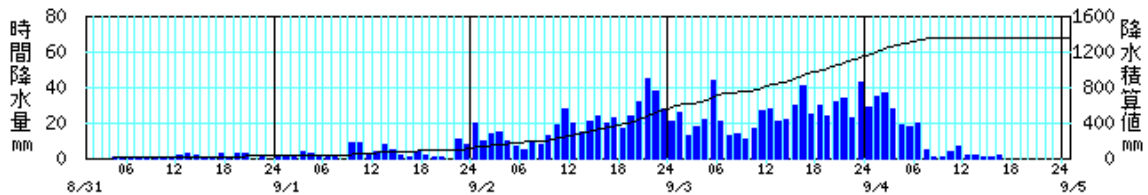


上北山 2011 年 08 月 31 日 01 時～2011 年 09 月 05 日 01 時



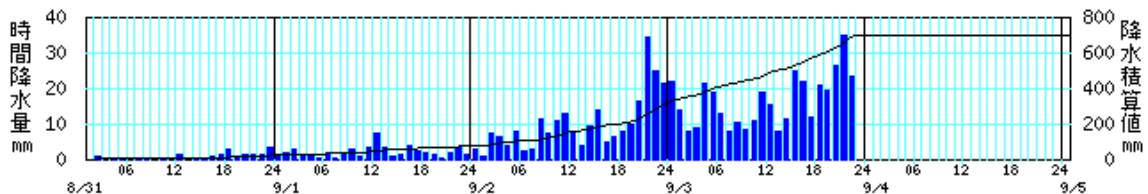
※9月4日17時30分から通信障害等で欠測となっています。

風屋 2011 年 08 月 31 日 01 時～2011 年 09 月 05 日 01 時



※9月4日17時30分から通信障害等で欠測となっています。

玉置山 2011 年 08 月 31 日 01 時～2011 年 09 月 05 日 01 時



※9月3日23時40分以降は通信障害等で欠測となっています。

○観測表(奈良県内のアメダス)

期間降水量(8月30日18時～9月4日24時、多い方から)

市町村名	地点名(よみ)	値(mm)
吉野郡上北山村	上北山(カミキタヤマ)	1808.5)
吉野郡十津川村	風屋(カゼヤ)	1358.5)
吉野郡天川村	天川(テンカワ)	1040.0)
宇陀郡曾爾村	曾爾(ソニ)	828.5)
吉野郡十津川村	玉置山(タマキヤマ)	699.0)
吉野郡吉野町	吉野(ヨシノ)	511.0)
宇陀市	大宇陀(オオウダ)	344.5)
奈良市	針(ハリ)	276.5)
五條市	五條(ゴジョウ)	221.0)
奈良市	奈良(ナラ)	157.0)
葛城市	葛城(カツキ)	142.0)
磯城郡田原本町	田原本(タワラト)	112.5)

※データに付加する記号について

) : 統計値を求める対象となる資料の一部が欠けているが、許容する資料数を満たす値

日降水量(8月30日～9月4日の期間最大値、多い方から)

市町村名	地点名(よみ)	値(mm)	起日
吉野郡上北山村	上北山(カミキタヤマ)	661.0)	9月3日
吉野郡十津川村	風屋(カゼヤ)	591.5)	9月3日
吉野郡天川村	天川(テンカワ)	425.0)	9月2日
吉野郡十津川村	玉置山(タマキヤマ)	383.0)	9月3日
宇陀郡曾爾村	曾爾(ソニ)	278.0)	9月2日
吉野郡吉野町	吉野(ヨシノ)	226.0)	9月3日
宇陀市	大宇陀(オオウダ)	159.0)	9月2日
奈良市	針(ハリ)	118.5)	9月2日
五條市	五條(ゴジョウ)	76.5)	9月2日
奈良市	奈良(ナラ)	70.0)	9月2日
葛城市	葛城(カツキ)	49.0)	9月3日
磯城郡田原本町	田原本(タワラト)	48.0)	9月4日

日別日降水量(8月30日～9月4日)

地点名(よみ)	8月30日 値(mm)	8月31日 値(mm)	9月1日 値(mm)	9月2日 値(mm)	9月3日 値(mm)	9月4日 値(mm)
奈良(ナラ)	0.0	0.0	14.5	70.0	15.0	57.5
針(ハリ)	0.0	3.0	22.5	118.5	32.5	100.0
田原本(タワラト)	0.0	0.0	3.5	30.5	30.5	48.0
曾爾(ソニ)	0.0	49.5	146.0	278.0	252.5	102.5
葛城(カツキ)	0.0	0.0	10.5	35.0	49.0	47.5
大宇陀(オオウダ)	0.0	1.0	18.0	159.0	71.5	95.0
五條(ゴジョウ)	0.0	3.0	14.5	76.5	72.5	54.5
吉野(ヨシノ)	0.0	1.5	15.5	206.5	226.0	61.5
天川(テンカワ)	0.0	23.0	101.5	425.0	410.5	80.0
上北山(カミキタヤマ)	0.5	67.5	231.0	582.0	661.0	266.5]
風屋(カゼヤ)	0.0	23.0	79.0	457.5	591.5	207.5]
玉置山(タマキヤマ)	2.0	21.0	52.0	241.0	383.0)	欠測

※データに付加する記号について

) : 統計値を求める対象となる資料の一部が欠けているが、許容する資料数を満たす値

] : 統計値を求める対象となる資料の一部が欠けており、許容する資料数を満たさない値

日最大 1 時間降水量 (8 月 30 日～9 月 4 日の期間最大値、多い方から)

市町村名	地点名(よみ)	値(mm)	起日	
			日	時分
吉野郡上北山村	上北山(カミキヤマ)	55.0)	3	1:29
吉野郡十津川村	風屋(カゼヤ)	45.5)	3	5:54
宇陀郡曾爾村	曾爾(ソニ)	42.0)	3	3:02
吉野郡天川村	天川(テンカワ)	40.0)	3	1:28
吉野郡十津川村	玉置山(タマキヤマ)	37.0)	3	21:52
宇陀市	大宇陀(オオウダ)	27.5)	4	6:35
吉野郡吉野町	吉野(ヨシノ)	26.0)	3	2:19
奈良市	針(ハリ)	25.0)	2	18:02
奈良市	奈良(ナラ)	15.0)	4	4:02
磯城郡田原本町	田原本(タワラモト)	13.5)	4	3:37
葛城市	葛城(カツラギ)	12.5)	4	1:56
五條市	五條(ゴジョウ)	11.0)	4	4:04

※データに付加する記号について

) : 統計値を求める対象となる資料の一部が欠けているが、許容する資料数を満たす値

日別日最大 1 時間降水量 (8 月 30 日～9 月 4 日)

地点名(よみ)	8 月 30 日 値(mm)	8 月 31 日 値(mm)	9 月 1 日 値(mm)	9 月 2 日 値(mm)	9 月 3 日 値(mm)	9 月 4 日 値(mm)
奈良(ナラ)	0.0	0.0	3.5	14.5	4.0	15.0
針(ハリ)	0.0	2.0	6.5	25.0	8.0	18.0
田原本(タワラモト)	0.0	0.0	1.0	7.0	7.5	13.5
曾爾(ソニ)	0.0	13.5	15.5	29.0	42.0	22.5
葛城(カツラギ)	0.0	0.0	3.0	4.5	8.0	12.5
大宇陀(オオウダ)	0.0	0.5	3.5	14.5	11.0	27.5
五條(ゴジョウ)	0.0	2.5	5.0	9.5	11.0	11.0
吉野(ヨシノ)	0.0	1.0	4.5	20.5	26.0	19.5
天川(テンカワ)	0.0	5.5	10.5	36.5	40.0	16.0
上北山(カミキヤマ)	0.5	7.0	26.5	40.0	55.0	43.0]
風屋(カゼヤ)	0.0	5.0	14.0	45.5	45.5	43.5]
玉置山(タマキヤマ)	1.5	4.0	10.0	35.0	37.0)	欠測

※データに付加する記号について

) : 統計値を求める対象となる資料の一部が欠けているが、許容する資料数を満たす値

] : 統計値を求める対象となる資料の一部が欠けており、許容する資料数を満たさない値

最大瞬間風速、期間最大値 (8 月 30 日～9 月 4 日)

市町村名	地点名(よみ)	値 (m/s)	風向	起日	
				日	時分
吉野郡十津川村	風屋(カゼヤ)	29.5)	南西	3	0:23
吉野郡上北山村	上北山(カミキヤマ)	24.3)	北東	2	16:46
奈良市	針(ハリ)	20.1)	東南東	3	7:10
奈良市	奈良(ナラ)	18.9)	東北東	3	9:29
宇陀市	大宇陀(オオウダ)	18.2)	東南東	2	23:40
五條市	五條(ゴジョウ)	11.4)	南南東	3	10:44

※データに付加する記号について

) : 統計値を求める対象となる資料の一部が欠けているが、許容する資料数を満たす値

極値更新表（9月として1位を更新した地点）

日降水量（1日～4日に更新、統計期間10年以上）

市町村名	地点名(よみ)	値(mm)	起日	統計開始年
吉野郡吉野町	吉野(ヨシノ)	226.0*	9月3日	1991年
吉野郡上北山村	上北山(カミキヤマ)	661.0*	9月3日	1976年
吉野郡十津川村	風屋(カゼヤ)	591.5*	9月3日	1978年
吉野郡十津川村	玉置山(タマキヤマ)	383.0	9月3日	1976年

「*」は年間を通して1位

日最大風速（1日～4日に更新、統計期間10年以上）

市町村名	地点名(よみ)	値(m/s)	風向	起日	統計開始年
吉野郡上北山村	上北山(カミキヤマ)	7.7	北北西	9月2日	1979年
吉野郡十津川村	風屋(カゼヤ)	13.1*	南西	9月3日	1978年

「*」は年間を通して1位

発表時刻	警報・注意報	奈良市	大和高田市	大和郡山市	天理市	橿原市	桜井市	御所市	生駒市	香芝市	葛城市	平群町	三郷町	斑鳩町	安堵町	川西町	三宅町	田原本町	高取町	明日香村	上牧町	王寺町	広陵町	河合町	宇陀市	山添村	五條市北部	吉野町	大淀町	下市町	五條市南部	野迫川村	十津川村	曾爾村	御杖村	黒滝村	天川村	下北山村	上北山村	川上村	東吉野村					
2011/9/4 2:08	大雨警報	土	土浸	土浸	土	土	土	土	土	土浸	土	土	土浸	土浸	土	土	土	土	土	土	土浸	土浸	土	土	土浸	土浸	土	土	土	土浸	土浸	土浸	土浸	土浸	土浸	土浸	土浸	土浸	土浸	土浸	土浸	土浸	土浸			
	洪水警報		○	○		●	●			○			○	○				●			○	○			○	○	○	○	○	○	○	○	○	○	○	○	○	○	○	○	○	○	○			
	雷注意報	○	○	○	○	○	○	○	○	○	○	○	○	○	○	○	○	○	○	○	○	○	○	○	○	○	○	○	○	○	○	○	○	○	○	○	○	○	○	○	○	○	○	○		
	強風注意報	○	○	○	○	○	○	○	○	○	○	○	○	○	○	○	○	○	○	○	○	○	○	○	○	○	○	○	○	○	○	○	○	○	○	○	○	○	○	○	○	○	○	○		
	洪水注意報	○																																												
2011/9/4 6:21	大雨警報	土	土		土	土	土	土										土	土	土				土	土	土	土	土	土	土	土	土	土	土	土	土	土	土	土	土	土	土	土			
	洪水警報		○			○							解	解				○	土	土				土	土	土	土	土	土	土	土	土	土	土	土	土	土	土	土	土	土	土	土			
	大雨注意報			▼					▼	▼	▼	▼	▼	▼	▼	▼	▼				▼	▼		▼																						
	雷注意報	○	○	○	○	○	○	○	○	○	○	○	○	○	○	○	○	○	○	○	○	○	○	○	○	○	○	○	○	○	○	○	○	○	○	○	○	○	○	○	○	○	○	○		
	強風注意報	○	○	○	○	○	○	○	○	○	○	○	○	○	○	○	○	○	○	○	○	○	○	○	○	○	○	○	○	○	○	○	○	○	○	○	○	○	○	○	○	○	○	○	○	
洪水注意報	○		▼			▼	○	○	○	○	○	○	○	○	○	○		○	○	○	○	○	○	○	○	○	○	○	○	○	○	○	○	○	○	○	○	○	○	○	○	○	○	○		
2011/9/4 10:32	大雨警報	土	土		土	土	土	土										土	土	土				土	土	土	土	土	土	土	土	土	土	土	土	土	土	土	土	土	土	土	土	土		
	洪水警報		○			○												○						○	○	○	○	○	○	○	○	○	○	○	○	○	○	○	○	○	○	○	○	○		
	大雨注意報			○					○	○	○	○	○	○	○	○	○				○	○		○																						
	雷注意報	○	○	○	○	○	○	○	○	○	○	○	○	○	○	○	○	○	○	○	○	○	○	○	○	○	○	○	○	○	○	○	○	○	○	○	○	○	○	○	○	○	○	○	○	
	強風注意報	解	解	解	解	解	解	解	解	解	解	解	解	解	解	解	解	解	解	解	解	解	解	解	解	解	解	解	解	解	解	解	解	解	解	解	解	解	解	解	解	解	解	解	解	
洪水注意報	○		○	○		○	○	○	○	○	○	○	○	○	○	○		○	○	○	○	○	○	○	○	○	○	○	○	○	○	○	○	○	○	○	○	○	○	○	○	○	○	○	○	
2011/9/4 12:52	大雨警報	土			土	土	土	土										土	土					土	土	土	土	土	土	土	土	土	土	土	土	土	土	土	土	土	土	土	土	土		
	洪水警報																							○	○	○	○	○	○	○	○	○	○	○	○	○	○	○	○	○	○	○	○	○		
	大雨注意報			▼	○				○	○	○	○	○	○	○	○	○	▼			○	○	▼	○																						
	雷注意報	○	○	○	○	○	○	○	○	○	○	○	○	○	○	○	○	○	○	○	○	○	○	○	○	○	○	○	○	○	○	○	○	○	○	○	○	○	○	○	○	○	○	○	○	
	洪水注意報	○	▼	○	○	▼	○	○	○	○	○	○	○	○	○	○	○	▼	○	○	○	○	○	○	○	○	○	○	○	○	○	○	○	○	○	○	○	○	○	○	○	○	○	○	○	
2011/9/4 16:23	大雨警報	土			土	土	土	土										土	土					土	土	土	土	土	土	土	土	土	土	土	土	土	土	土	土	土	土	土	土	土		
	洪水警報																																													
	大雨注意報			○	○				○	○	○	○	○	○	○	○	○				○	○	○	○																						
	雷注意報	○	○	○	○	○	○	○	○	○	○	○	○	○	○	○	○	○	○	○	○	○	○	○	○	○	○	○	○	○	○	○	○	○	○	○	○	○	○	○	○	○	○	○	○	○
	洪水注意報	○	○	○	○	○	○	○	○	○	○	○	○	○	○	○	○	○	○	○	○	○	○	○	○	○	○	○	○	○	○	○	○	○	○	○	○	○	○	○	○	○	○	○	○	○
2011/9/4 20:46	大雨警報	土				土	土												土					土	土	土	土	土	土	土	土	土	土	土	土	土	土	土	土	土	土	土	土	土		
	洪水警報																																													
	大雨注意報			○	○	▼			▼	○	○	○	○	○	○	○	○	○	▼		○	○	○	○																						
	雷注意報	○	○	○	○	○	○	○	○	○	○	○	○	○	○	○	○	○	○	○	○	○	○	○	○	○	○	○	○	○	○	○	○	○	○	○	○	○	○	○	○	○	○	○	○	○
	洪水注意報	解	解	解	○	○	○	○	○	○	○	○	○	○	○	○	○	○	○	○	○	○	○	○	○	○	○	○	○	○	○	○	○	○	○	○	○	○	○	○	○	○	○	○	○	○

発表時刻	警報・注意報	奈良市	大和高田市	大和郡山市	天理市	橿原市	桜井市	御所市	生駒市	香芝市	葛城市	平群町	三郷町	斑鳩町	安堵町	川西町	三宅町	田原本町	高取町	明日香村	上牧町	王寺町	広陵町	河合町	宇陀市	山添村	五條市北部	吉野町	大淀町	下市町	五條市南部	野迫川村	十津川村	曾爾村	御杖村	黒滝村	天川村	下北山村	上北山村	川上村	東吉野村						
2011/9/5 5:34	大雨警報					土	土												土					土	土	土	土	土	土	土	土	土	土	土	土	土	土	土	土	土	土						
	洪水警報																																														
	大雨注意報	▼	○	解	○			○	解	解	解	解	解	解	解	解	解	○	○		解	解	○	解																							
	雷注意報	○	○	○	○	○	○	○	○	○	○	○	○	○	○	○	○	○	○	○	○	○	○	○	○	○	○	○	○	○	○	○	○	○	○	○	○	○	○	○	○	○	○	○	○		
洪水注意報				○	解	解												解	解	○				解	○	○	解	○	○					解	解	○	○					解	解				
2011/9/5 10:26	大雨警報																														土	土	土	土	土	土	土	土	土	土	土	土	土	土	土		
	洪水警報																																														
	大雨注意報	○	○		○	▼	▼	○	●										○	○	▼		○		▼	▼	▼	▼	▼	▼																	
	雷注意報	解	解	解	解	解	解	解	解	解	解	解	解	解	解	解	解	解	解	解	解	解	解	解	解	解	解	解	解	解	解	解	解	解	解	解	解	解	解	解	解	解	解	解	解		
洪水注意報				○															○					○	○	○	○	○	○																		
2011/9/5 15:59	大雨警報																													土	土	土								土	土	土	土	土	土		
	洪水警報																																														
	大雨注意報	○	○		○	○	○	○	○										○	○	○		○		○	○	○	○	○	○							▼	▼	▼								
	洪水注意報				○															○					○	○	○	○	○	○																	
2011/9/6 0:40	大雨警報																													土	土	土															
	洪水警報																																														
	大雨注意報	○	○		○	○	○	○											○	○	○		○		○	○	○	○	○																		
	洪水注意報				解															解					解	解	解	解	解	○	○																
2011/9/6 5:50	大雨警報																													土	土	土															
	洪水警報																																														
	大雨注意報	解	解		解	解	解	解	解										解	解	解		解		解	解	解	解																			
	洪水注意報																																														
2011/9/6 11:11	大雨警報																													土	土	土															
	洪水警報																																														
	大雨注意報																																														
	洪水注意報																																														
2011/9/6 15:34	大雨警報																																														
	洪水警報																																														
	大雨注意報																																														
	洪水注意報																																														
2011/9/7 11:46	大雨警報																																														
	洪水警報																																														
	大雨注意報																																														
	洪水注意報																																														

○奈良県気象情報

奈良県（奈良地方気象台発表）

発表時刻	情報名
8 月 31 日 16 時 50 分	平成23年 台風第12号に関する奈良県気象情報 第1号
9 月 1 日 05 時 57 分	平成23年 台風第12号に関する奈良県気象情報 第2号
9 月 1 日 12 時 51 分	平成23年 台風第12号に関する奈良県気象情報 第3号
9 月 1 日 17 時 19 分	平成23年 台風第12号に関する奈良県気象情報 第4号
9 月 1 日 22 時 45 分	平成23年 台風第12号に関する奈良県気象情報 第5号
9 月 2 日 05 時 24 分	平成23年 台風第12号に関する奈良県気象情報 第6号
9 月 2 日 12 時 00 分	平成23年 台風第12号に関する奈良県気象情報 第7号
9 月 2 日 17 時 10 分	平成23年 台風第12号に関する奈良県気象情報 第8号
9 月 2 日 23 時 05 分	平成23年 台風第12号に関する奈良県気象情報 第9号
9 月 3 日 05 時 54 分	平成23年 台風第12号に関する奈良県気象情報 第10号
9 月 3 日 10 時 12 分	平成23年 台風第12号に関する奈良県気象情報 第11号
9 月 3 日 11 時 40 分	平成23年 台風第12号に関する奈良県気象情報 第12号
9 月 3 日 17 時 28 分	平成23年 台風第12号に関する奈良県気象情報 第13号
9 月 3 日 18 時 46 分	平成23年 台風第12号に関する奈良県気象情報 第14号
9 月 3 日 23 時 37 分	平成23年 台風第12号に関する奈良県気象情報 第15号
9 月 4 日 06 時 56 分	平成23年 台風第12号に関する奈良県気象情報 第16号
9 月 4 日 11 時 39 分	平成23年 台風第12号に関する奈良県気象情報 第17号
9 月 4 日 17 時 15 分	平成23年 台風第12号に関する奈良県気象情報 第18号
9 月 4 日 22 時 53 分	平成23年 台風第12号に関する奈良県気象情報 第19号
9 月 5 日 06 時 17 分	平成23年 台風第12号に関する奈良県気象情報 第20号
9 月 5 日 11 時 30 分	平成23年 台風第12号に関する奈良県気象情報 第21号
9 月 5 日 17 時 03 分	平成23年 台風第12号に関する奈良県気象情報 第22号
9 月 6 日 05 時 28 分	大雨に関する奈良県気象情報 第1号
9 月 6 日 17 時 03 分	大雨に関する奈良県気象情報 第2号
9 月 7 日 05 時 39 分	大雨に関する奈良県気象情報 第3号
9 月 7 日 12 時 14 分	大雨に関する奈良県気象情報 第4号

○土砂災害警戒情報

奈良県（奈良県 奈良地方気象台 共同発表）

番号	発表日時	種類
第 1 号	9 月 2 日 10 時 35 分	宇陀市* 山添村*
第 2 号	9 月 2 日 11 時 50 分	五條市南部* 宇陀市 山添村 天川村* 下北山村* 上北山村*
第 3 号	9 月 2 日 12 時 35 分	五條市南部 宇陀市 山添村 曾爾村* 吉野町* 天川村 野迫川村* 十津川村* 下北山村 上北山村 東吉野村*
第 4 号	9 月 2 日 14 時 15 分	奈良市* 五條市南部 宇陀市 山添村 曾爾村 御杖村* 吉野町 天川村 野迫川村 十津川村 下北山村 上北山村 川上村* 東吉野村
第 5 号	9 月 2 日 16 時 10 分	奈良市 五條市北部* 五條市南部 宇陀市 山添村 曾爾村 御杖村 吉野町 天川村 野迫川村 十津川村 下北山村 上北山村 川上村 東吉野村
第 6 号	9 月 2 日 17 時 55 分	奈良市 五條市北部 五條市南部 宇陀市 山添村 曾爾村 御杖村 吉野町 黒滝村* 天川村 野迫川村 十津川村 下北山村 上北山村 川上村 東吉野村
第 7 号	9 月 2 日 20 時 15 分	奈良市 五條市北部 五條市南部 宇陀市 山添村 曾爾村 御杖村 吉野町 大淀町* 下市町* 黒滝村 天川村 野迫川村 十津川村 下北山村 上北山村 川上村 東吉野村
第 8 号	9 月 3 日 06 時 20 分	奈良市 五條市北部 五條市南部 御所市* 宇陀市 山添村 曾爾村 御杖村 吉野町 大淀町 下市町 黒滝村 天川村 野迫川村 十津川村 下北山村 上北山村 川上村 東吉野村
第 9 号	9 月 3 日 19 時 20 分	奈良市 橿原市* 桜井市* 五條市北部 五條市南部 御所市 宇陀市 山添村 曾爾村 御杖村 明日香村* 吉野町 大淀町 下市町 黒滝村 天川村 野迫川村 十津川村 下北山村 上北山村 川上村 東吉野村
第 10 号	9 月 3 日 23 時 25 分	奈良市 橿原市 桜井市 五條市北部 五條市南部 御所市 宇陀市 山添村 曾爾村 御杖村 高取町* 明日香村 吉野町 大淀町 下市町 黒滝村 天川村 野迫川村 十津川村 下北山村 上北山村 川上村 東吉野村
第 11 号	9 月 4 日 03 時 20 分	奈良市 大和高田市* 天理市* 橿原市 桜井市 五條市北部 五條市南部 御所市 宇陀市 山添村 田原本町* 曾爾村 御杖村 高取町 明日香村 吉野町 大淀町 下市町 黒滝村 天川村 野迫川村 十津川村 下北山村 上北山村 川上村 東吉野村
第 12 号	9 月 4 日 10 時 30 分	奈良市 天理市 橿原市 桜井市 五條市北部 五條市南部 御所市 宇陀市 山添村 曾爾村 御杖村 高取町 明日香村 吉野町 大淀町 下市町 黒滝村 天川村 野迫川村 十津川村 下北山村 上北山村 川上村 東吉野村
第 13 号	9 月 4 日 17 時 10 分	奈良市 橿原市 桜井市 五條市北部 五條市南部 御所市 宇陀市 山添村 曾爾村 御杖村 明日香村 吉野町 大淀町 下市町 黒滝村 天川村 野迫川村 十津川村 下北山村 上北山村 川上村 東吉野村
第 14 号	9 月 4 日 20 時 10 分	橿原市 桜井市 五條市北部 五條市南部 宇陀市 山添村 曾爾村 御杖村 明日香村 吉野町 大淀町 下市町 天川村 野迫川村 十津川村 下北山村 上北山村 川上村 東吉野村
第 15 号	9 月 4 日 23 時 15 分	五條市北部 五條市南部 宇陀市 山添村 御杖村 吉野町 大淀町 下市町 天川村 野迫川村 十津川村 下北山村 上北山村 川上村 東吉野村
第 16 号	9 月 5 日 01 時 15 分	五條市北部 五條市南部 宇陀市 吉野町 天川村 野迫川村 十津川村 下北山村 上北山村 川上村 東吉野村
第 17 号	9 月 5 日 10 時 10 分	五條市南部 天川村 野迫川村 十津川村 下北山村 上北山村 川上村 東吉野村
第 18 号	9 月 6 日 15 時 25 分	天川村 野迫川村 十津川村
第 19 号	9 月 7 日 11 時 40 分	全警戒解除

*は、新たに警戒対象となった市町村を示す。

○指定河川洪水予報

紀の川（和歌山河川国道事務所・和歌山地方気象台・奈良地方気象台 共同発表）

番号	発表日時	種類
第1号	9月2日20時00分	紀の川はん濫注意情報 第1号
第2号	9月2日23時45分	紀の川はん濫注意情報 第2号
第3号	9月3日01時25分	紀の川はん濫注意情報 第3号
第4号	9月3日03時35分	紀の川はん濫警戒情報 第4号
第5号	9月3日10時10分	紀の川はん濫注意情報 第5号
第6号	9月4日15時00分	紀の川はん濫注意情報解除 第6号

※紀の川の指定河川洪水予報の指定区間は奈良県では五條市北部の一部が対象となっています。

名張川（淀川ダム統合管理事務所・大阪管区気象台 共同発表）

番号	発表日時	種類
第1号	9月2日13時55分	名張川はん濫注意情報 第1号
第2号	9月2日17時55分	名張川はん濫警戒情報 第2号
第3号	9月3日17時40分	名張川はん濫注意情報 第3号
第4号	9月4日13時50分	名張川はん濫注意情報解除 第4号

※名張川の指定河川洪水予報の指定区間は奈良県では宇陀市と山添村の一部が対象となっています。

○竜巻注意情報

奈良県（奈良地方気象台発表）

月日	時刻	表題
9月2日	17時31分	奈良県竜巻注意情報 第1号
	18時56分	奈良県竜巻注意情報 第2号
	19時56分	奈良県竜巻注意情報 第3号
	20時56分	奈良県竜巻注意情報 第4号
	21時57分	奈良県竜巻注意情報 第5号
9月3日	04時06分	奈良県竜巻注意情報 第1号

○記録的短時間大雨情報

奈良県内なし

（注）この資料は速報として取り急ぎまとめたもので、後日内容の一部訂正や追加をすることがあります。