

伊豆大島近海を震源とする地震活動について

地震活動の状況

伊豆大島近海では、7月24日未明以降、震度1以上を観測する地震が発生しています。これまでの最大の地震は24日02時44分に発生したM3.4の地震(深さ10km)で、東伊豆町奈良本で震度3を観測しました。

24日未明から24日12時まで、震度1以上を観測した地震は11回発生しています(震度3:2回、震度2:5回、震度1:4回)。また、これ以外に体に感じない小さな地震も発生しています。

地殻変動等

東海地域のひずみ計を含む地殻の状況に特段の変化は見られていません。また、伊豆東部火山群、伊豆大島の火山活動に特段の変化は見られておりません。

過去の活動

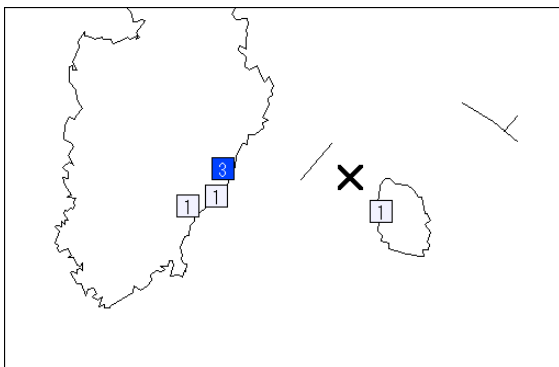
この海域では、2016年7月17日から19日にかけてまとまった地震活動が見られ、東伊豆町奈良本で震度2を観測しました。

この資料は速報であり、後日の調査で修正することがあります。

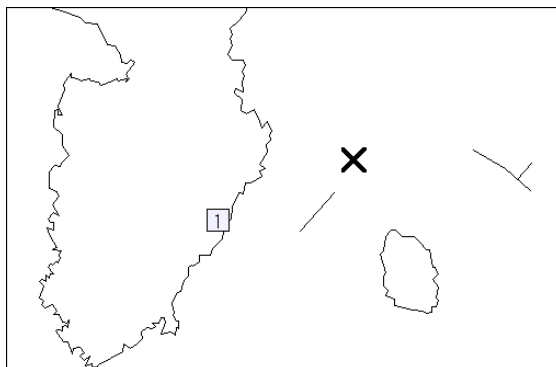
本資料は、静岡地方気象台ホームページの「地震解説資料(静岡地方気象台)」に掲載してあります。

<http://www.jma-net.go.jp/shizuoka/jishinkai.html>

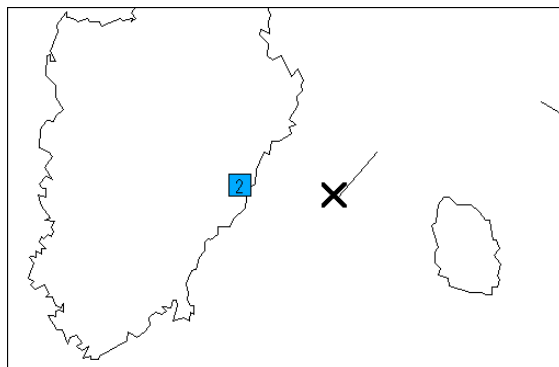
・震度分布図（2016年7月24日からの地震活動）



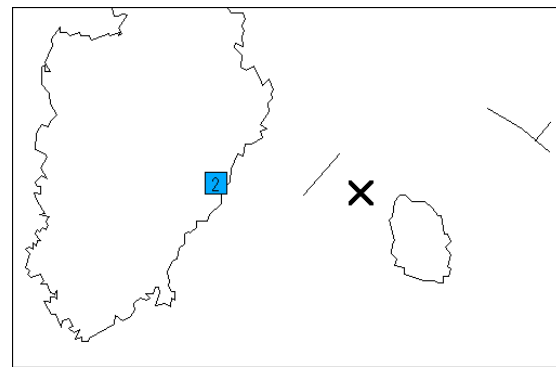
24日00時59分M3.3の地震
（×は震央を示す）



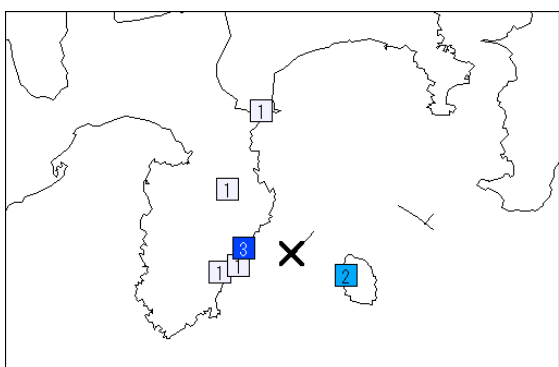
24日01時02分M2.3の地震
（×は震央を示す）



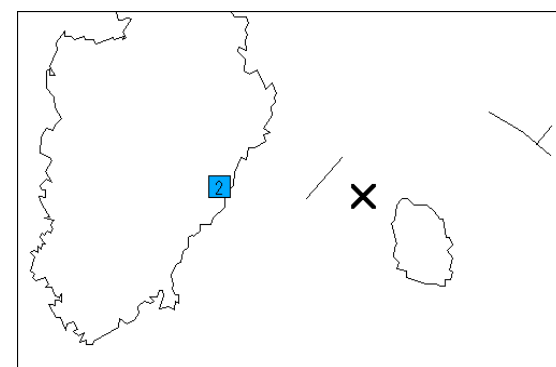
24日02時32分M2.9の地震
（×は震央を示す）



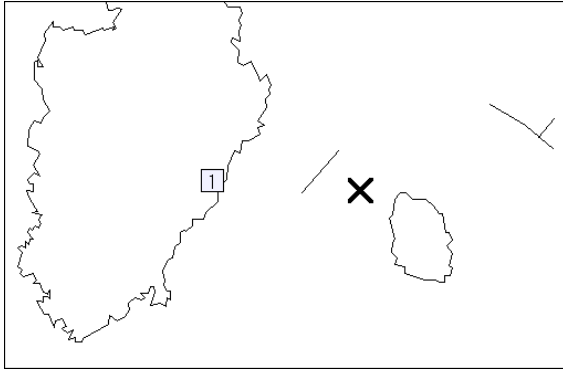
24日02時36分M2.7の地震
（×は震央を示す）



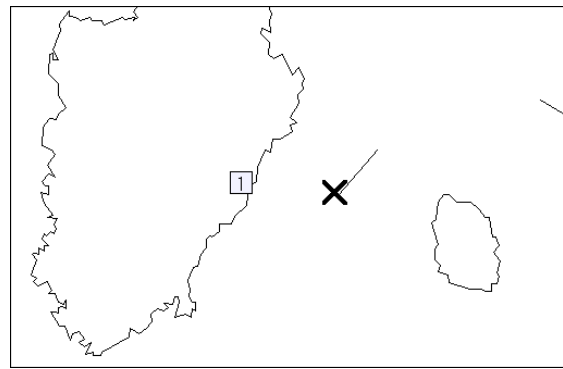
24日02時44分M3.4の地震
（×は震央を示す）



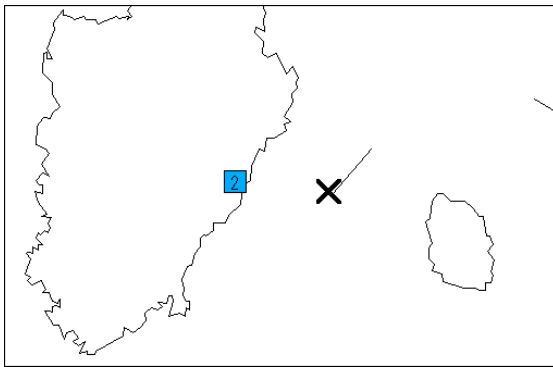
24日06時37分M3.1の地震
（×は震央を示す）



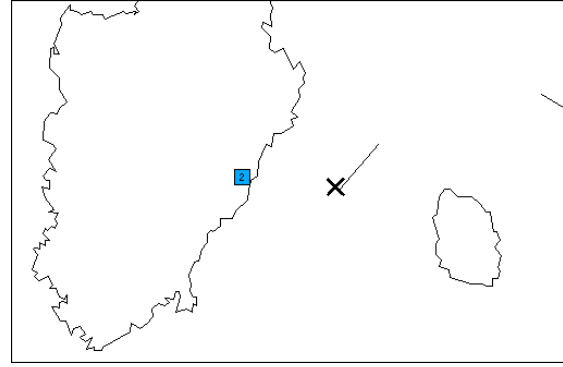
24 日 06 時 39 分 M2.5 の地震
(× は震央を示す)



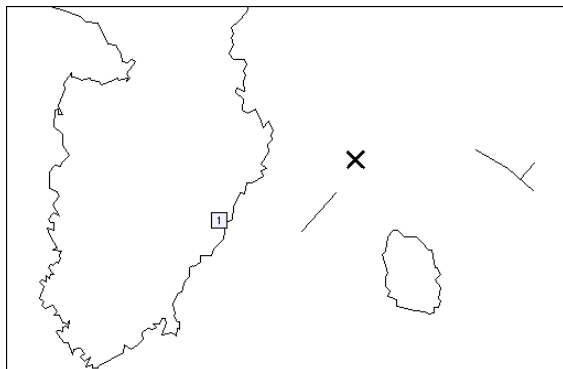
24 日 07 時 09 分 M2.2 の地震
(× は震央を示す)



24 日 07 時 29 分 M2.6 の地震
(× は震央を示す)



24 日 11 時 12 分 M2.8 の地震
(× は震央を示す)

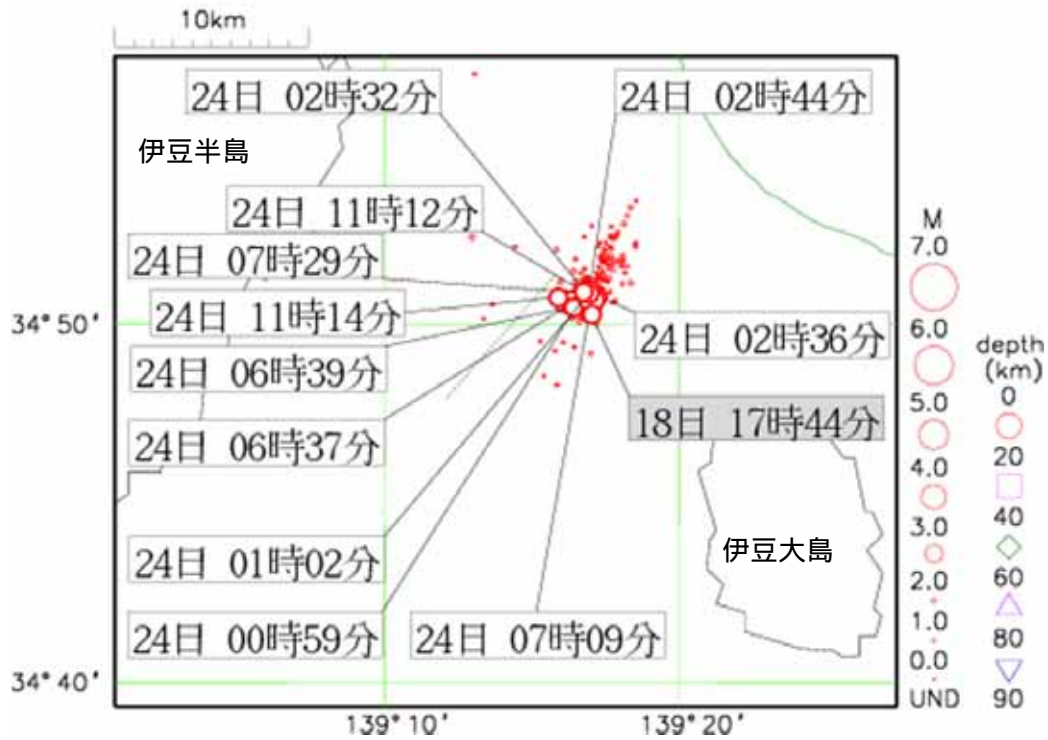


24 日 11 時 14 分 M2.3 の地震
(× は震央を示す)

・震央分布図

(期間：2016年7月17日00時～7月24日12時、Mすべて 深さ90Km以浅)

図中の吹き出しは震度1以上の地震を示す



・地震活動経過図(2016年7月17日00時～7月24日12時)

