

第45卷9号

# 山 口 県 農 業 気 象 速 報

令和6年3月下旬  
(2024年)

下 関 地 方 気 象 台

注) この資料に使用した値はすべて速報値であり、後日修正することがあります。

## 令和6年3月下旬の気象概況

天気は、高気圧に覆われて晴れた日と、低気圧や前線や湿った空気などの影響により曇りや雨の日と周期的に変わった。県内のアメダス地点では、旬の平均気温はかなり高いか高く、降水量はかなり多いか多く、日照時間は平年並であった。

下関の平均気温は平年よりかなり高く、降水量は平年よりかなり多く、日照時間は平年より少なかった。

日	気象概況	下関の日中の天気
21	気圧の谷や寒気の影響を受けたが、次第に高気圧に覆われた。	曇一時雨後晴
22	高気圧に覆われた。	晴時々曇
23	気圧の谷や湿った空気の影響を受けた。	雨時々曇
24	前線や湿った空気の影響を受けた。	雨
25	前線や湿った空気の影響を受けた。	雨時々曇、雷を伴う
26	低気圧や湿った空気の影響を受けた。	雨時々曇
27	高気圧に覆われた。	晴
28	低気圧や湿った空気の影響を受けた。	雨時々曇
29	高気圧に覆われた。	晴
30	高気圧に覆われた。	晴時々曇
31	気圧の谷や湿った空気の影響を受けた。	曇一時晴、雷を伴う

## 農業気象に関する情報等

- ・ 黄砂に関する山口県気象情報 第1号(28日)を発表
- ・ 高温に関する早期天候情報(九州北部地方(山口県を含む)) (25日、28日)を発表
- ・ 霜注意報(21日、26日、27日)を発表
- ・ 低温注意報(21日)を発表

## 3月下旬の極値更新

### 《地域気象観測所(アメダス)》

地点名	要素名	観測値	これまでの極値	統計開始年
徳佐	日最大風速・風向(m/s)・(16方位)	10.0 南(28日18時8分)	9.4 南南西(2022年3月26日)	1977年
防府	日最大10分間降水量(mm)	8.0(31日17時58分)	6.5(2018年3月5日)	2009年
宇部	日最大1時間降水量(mm)	18.5(25日17時34分)	17.5(2024年3月31日)	1976年
宇部	日最大10分間降水量(mm)	9.0(31日18時24分)	8.5(2018年3月5日)	2009年
柳井	日最高気温の高い方から(°C)	23.4(31日12時1分)	23.2(1979年3月30日)	1977年

※極値(観測史上1位の値)は、統計開始から10年以上の観測値。

※更新した値と従来の極値が同じ場合は、日付の新しい方を第1位としています。

※アメダスの風速の最小単位は、2008年3月25日までは1m/s単位、それ以降は0.1m/s単位。

※アメダスの降水量の最小単位は、2008年3月25日までは1mm単位、それ以降は0.5mm単位。

## 地域雨量観測旬報

2024年3月21日～31日 山口県 (81)  
(1/1)

観測所名	篠生				羅漢山				鹿野				東厚保				和田			
	降水量(mm)				降水量(mm)				降水量(mm)				降水量(mm)				降水量(mm)			
	日計	平年比	最大 1時間	最大 10分間	日計	平年比	最大 1時間	最大 10分間	日計	平年比	最大 1時間	最大 10分間	日計	平年比	最大 1時間	最大 10分間	日計	平年比	最大 1時間	最大 10分間
21	1.5		1.0	0.5	1.0		0.5	0.5	1.0		0.5	0.5	0.0		0.0	0.0	1.5		1.5	0.5
22	0.0		0.0	0.0	0.0		0.0	0.0	0.0		0.0	0.0	0.0		0.0	0.0	0.0		0.0	0.0
23	7.0		2.0	1.0	12.0		3.0	1.0	23.0		4.5	3.0	28.0		3.5	1.5	18.0		3.0	1.5
24	10.5		2.0	1.0	16.0		3.5	1.5	20.0		5.0	1.5	21.5		5.5	1.5	20.0		5.0	1.5
25	16.0		6.0	2.0	15.5		5.0	1.5	16.5		5.0	1.5	16.5		7.0	2.5	18.5		5.5	2.0
半旬計 /最大	35.0	//	6.0	2.0	44.5	142	5.0	1.5	60.5	233	5.0	3.0	66.0	327	7.0	2.5	58.0	182	5.5	2.0
26	20.0		11.0	4.0	26.5		12.0	2.5	30.0		13.0	3.5	21.5		12.5	3.5	32.0		15.0	5.5
27	0.5		0.5	0.5	0.0		0.0	0.0	0.5		0.5	0.5	0.0		0.0	0.0	0.0		0.0	0.0
28	51.0		9.5	2.5	54.5		12.5	3.0	62.5		18.5	3.5	30.5		6.5	1.5	88.5		24.5	5.5
29	2.0		3.0	0.5	7.0		11.5	1.5	5.5		4.5	1.5	0.5		1.5	0.5	3.5		4.5	1.0
30	0.0		0.0	0.0	0.0		0.0	0.0	0.0		0.0	0.0	0.0		0.0	0.0	0.0		0.0	0.0
31	0.0		0.0	0.0	0.0		0.0	0.0	1.0		1.0	0.5	0.0		0.0	0.0	2.5		2.0	1.0
半旬計 /最大	73.5	//	11.0	4.0	88.0	247	12.5	3.0	99.5	301	18.5	3.5	52.5	222	12.5	3.5	126.5	348	24.5	5.5
旬計	108.5	//			132.5	211			160.0	307			118.5	286			184.5	272		
旬最大	51.0		11.0	4.0	54.5		12.5	3.0	62.5		18.5	3.5	30.5		12.5	3.5	88.5		24.5	5.5
起日	28		26	26	28		28	28	28		28	28	28		26	26	28		28	28

# 地域気象観測旬報

2024年3月21日～31日 山口県 (81)

(1/4)

観測所名	須佐												10℃以上積算気温			100
	気温(℃)			蒸気圧(hPa)	相対湿度(%)			風向・風速(m/s)					降水量(mm)			日照
	平均	最高	最低	平均	平均	最小	平均	最多	最大	風向	瞬間	風向	日計	1時間	10分	(h)
21	4.0	9.9	-0.1	6.6	83	47	1.7	SSE	4.4	SSE	8.2	N	2.5	1.5	1.0	2.9
22	7.6	13.7	-2.1	6.9	69	41	2.8	SSE	9.2	S	15.7	S	0.0	0.0	0.0	9.9
23	14.8	16.8	13.1	14.2	84	57	3.3	S	8.6	S	17.5	S	7.0	4.5	1.5	0.0
24	12.7	13.4	12.0	13.9	95	89	1.5	NNE	3.9	NNE	6.0	NNE	2.5	1.0	0.5	0.0
25	11.7	12.3	10.7	13.2	97	94	2.1	NNE	6.6	NNE	10.1	NNE	23.0	7.0	2.5	0.0
26	9.6	11.7	7.3	10.5	87	64	4.6	NNE	10.4	NNE	17.9	NE	20.5	9.0	2.5	0.0
27	8.5	12.4	3.1	7.9	73	48	2.1	NNE	5.4	NNE	8.2	NNE	0.5	0.5	0.5	9.6
28	13.0	17.0	6.2	11.0	73	52	7.0	SSE	13.7	SSE	24.2	SE	7.0	2.5	0.5	0.0
29	16.5	22.2	10.6	10.6	60	23	3.1	SW	5.7	SW	13.3	SW	3.0	2.0	1.0	10.5
30	17.0	21.6	12.7	10.5	56	32	2.5	SW	5.0	SW	11.5	W	0.0	0.0	0.0	9.0
31	14.0	18.2	10.3	14.3	90	56	1.8	NE	4.2	NE	8.8	WSW	2.0	1.0	0.5	0.0
前半旬	10.2	13.2	6.7	11.0	86	41	2.3	NNE					35.0			12.8
後半旬	13.1	17.2	8.4	10.8	73	23	3.5	NNE					33.0			29.1
旬	11.8	15.4	7.6	10.9	79	23	3.0	NNE					68.0			41.9
平年差/比	+2.8	+1.5	+4.3	//	//	//							148			75

観測所名	萩												10℃以上積算気温			125
	気温(℃)			蒸気圧(hPa)	相対湿度(%)			風向・風速(m/s)					降水量(mm)			日照
	平均	最高	最低	平均	平均	最小	平均	最多	最大	風向	瞬間	風向	日計	1時間	10分	(h)
21	5.6	11.0	2.1	7.0	79	40	2.5	S	5.0	NW	8.9	NW	2.5	1.5	1.5	6.0
22	9.3	17.0	1.4	7.3	65	29	4.1	S	8.1	SE	14.5	SSE	0.0	0.0	0.0	9.4
23	14.6	16.3	13.1	15.0	90	72	2.9	SSE	7.6	SSE	16.3	SSE	12.0	6.0	1.5	0.1
24	13.3	14.8	12.6	15.2	99	95	0.8	ESE	2.4	N	3.8	NNW	7.0	1.5	0.5	0.0
25	12.5	13.4	11.4	14.2	98	92	1.9	N	4.0	N	6.3	NNE	26.5	8.5	4.0	0.0
26	10.5	12.3	8.1	11.4	89	70	3.3	N	7.6	N	15.7	NE	22.0	11.5	3.5	0.0
27	10.0	14.4	6.0	9.0	75	48	2.1	S	4.3	NW	8.3	WNW	0.0	0.5	0.0	9.9
28	13.3	16.5	8.5	12.0	78	60	5.7	SSE	10.5	SE	21.2	SE	11.5	3.5	1.0	0.2
29	17.6	23.7	12.7	11.4	61	20	2.6	SSW	5.8	SSW	11.2	SW	1.5	1.0	0.5	10.9
30	17.7	23.0	12.3	12.0	61	30	2.4	SSE	5.3	S	11.2	S	0.0	0.0	0.0	8.8
31	15.1	17.2	14.0	15.4	90	67	1.3	S	3.7	N	5.9	SSE	0.0	0.0	0.0	0.0
前半旬	11.1	14.5	8.1	11.7	86	29	2.4	SSE					48.0			15.5
後半旬	14.0	17.9	10.3	11.9	76	20	2.9	S					35.0			29.8
旬	12.7	16.3	9.3	11.8	80	20	2.7	SSE					83.0			45.3
平年差/比	+2.7	+1.5	+3.7	//	//	//							191			80

観測所名	油谷												10℃以上積算気温			124
	気温(℃)			蒸気圧(hPa)	相対湿度(%)			風向・風速(m/s)					降水量(mm)			日照
	平均	最高	最低	平均	平均	最小	平均	最多	最大	風向	瞬間	風向	日計	1時間	10分	(h)
21	5.4	11.2	1.4	6.3	73	41	2.1	W	6.0	W	9.9	W	4.0	3.5	1.5	8.6
22	8.9	16.3	0.4	6.6	62	30	2.5	SSE	5.7	S	10.5	S	0.0	0.0	0.0	9.7
23	14.8	17.9	12.0	15.0	88	67	3.5	SSW	7.1	SW	14.8	S	8.0	5.0	1.5	0.2
24	13.1	14.1	12.1	14.1	93	85	2.9	ENE	5.9	ENE	8.5	ENE	8.5	2.0	1.5	0.0
25	12.2	13.3	11.3	13.2	93	85	3.4	ENE	6.8	ENE	10.8	NE	24.0	5.5	2.5	0.0
26	10.3	11.9	8.5	10.8	86	65	3.9	NNE	8.1	NNE	17.4	NNE	27.5	13.5	5.5	0.0
27	10.4	14.1	6.2	7.7	63	44	2.5	ENE	5.0	NE	8.6	ENE	0.5	0.5	0.5	9.1
28	13.1	15.7	7.9	11.4	74	51	5.1	SSE	8.9	SSE	19.8	SE	17.0	3.5	1.0	0.0
29	16.3	21.4	12.5	11.4	64	19	5.3	WSW	8.3	WSW	16.3	WSW	0.5	1.0	0.5	11.0
30	18.1	23.1	12.1	11.3	56	27	3.7	SW	7.6	WSW	15.7	WSW	0.0	0.0	0.0	10.3
31	15.2	18.1	11.8	14.8	86	69	3.0	WSW	7.6	SW	16.4	SW	0.0	0.0	0.0	0.0
前半旬	10.9	14.6	7.4	11.0	82	30	2.9	ENE					44.5			18.5
後半旬	13.9	17.4	9.8	11.2	72	19	3.9	WSW					45.5			30.4
旬	12.5	16.1	8.7	11.1	76	19	3.4	ENE					90.0			48.9
平年差/比	+2.1	+1.2	+3.2	//	//	//							199			86

観測所名	徳佐												10℃以上積算気温			92
	気温(℃)			蒸気圧(hPa)	相対湿度(%)			風向・風速(m/s)					降水量(mm)			日照
	平均	最高	最低	平均	平均	最小	平均	最多	最大	風向	瞬間	風向	日計	1時間	10分	(h)
21	2.1	7.9	-0.7	6.0	86	45	1.3	NNW	4.7	NW	9.5	NNW	2.0	1.5	0.5	1.5
22	6.1	14.3	-2.3	6.2	70	30	2.1	S	6.7	S	16.6	S	0.0	0.0	0.0	10.1
23	12.6	14.7	10.7	13.0	89	65	2.3	S	6.2	S	17.1	S	11.0	5.0	2.0	0.0
24	12.3	14.0	11.1	13.8	97	92	0.9	NE	2.3	ENE	4.0	ENE	9.0	2.5	1.0	0.0
25	11.2	13.0	10.2	12.8	96	90	1.3	NE	3.0	NE	6.2	NE	25.5	11.5	4.5	0.0
26	8.4	12.5	5.3	10.3	92	84	2.5	NNE	5.3	NE	12.4	E	26.0	11.5	3.5	0.0
27	7.7	15.7	1.0	7.5	75	38	1.5	NE	3.9	NE	6.9	ENE	0.5	0.5	0.5	9.7
28	11.5	15.2	5.8	10.1	74	44	4.8	S	10.0	S	24.7	S	26.0	5.5	1.5	0.0
29	15.0	21.2	9.3	9.9	61	19	3.0	SSW	5.8	SSW	10.2	SW	1.5	3.5	0.5	10.2
30	15.6	20.5	11.0	9.7	56	25	2.9	SW	6.0	SSW	11.5	S	0.0	0.0	0.0	8.8
31	13.4	17.9	10.8	13.5	87	64	1.2	SW	3.0	ENE	5.1	NE	0.0	0.0	0.0	0.0
前半旬	8.9	12.8	5.8	10.4	88	30	1.6	NE					47.5			11.6
後半旬	11.9	17.2	7.2	10.2	74	19	2.7	SSW					54.0			28.7
旬	10.5	15.2	6.6	10.3	80	19	2.2	SSW					101.5			40.3
平年差/比	+2.9	+1.6	+4.7	//	//	//							203			78

「 ) 」は観測結果にやや疑問がある、または統計を行う対象資料が許容範囲内で欠けている値です。必要な資料数は、要素または現象、統計方法により若干異なりますが、全体数の80%を基準とします。

# 地域気象観測旬報

2024年3月21日～31日 山口県 (81)

(2/4)

観測所名	秋吉台															10℃以上積算気温			92
	気温(℃)			蒸気圧(hPa)	相対湿度(%)			風向・風速(m/s)					降水量(mm)			日照(h)			
	平均	最高	最低	平均	平均	最小	平均	最多	最大	風向	瞬間	風向	日計	1時間	10分				
21	3.9	9.3	0.5	6.1	77	45	2.2	NNE	7.0	N	10.2	N	1.5	1.0	0.5	5.9			
22	6.9	13.5	-0.4	6.6	69	33	2.4	S	5.0	S	10.2	SSE	0.0	0.0	0.0	10.2			
23	12.2	14.9	9.6	13.9	97	90	1.3	S	3.8	S	8.3	SE	19.0	2.5	1.0	0.0			
24	12.3	13.4	11.3	13.7	95	85	2.3	N	4.7	N	7.2	NNW	14.0	3.0	1.0	0.0			
25	11.2	12.5	10.4	12.7	96	90	3.6	N	6.5	NNE	9.0	NNE	17.5	6.0	2.0	0.0			
26	8.9	11.1	6.0	10.4	91	75	6.3	N	14.0	N	20.0	N	21.5	11.0	3.0	0.0			
27	9.1	15.3	4.9	7.7	69	39	2.8	NNE	6.3	NNE	12.0	NE	1.0	1.5	0.5	9.7			
28	10.7	13.5	7.0	11.3	86	67	3.1	SSE	6.4	SSE	20.1	SSE	30.5	5.5	1.5	0.0			
29	15.2	21.1	10.6	10.8	66	25	3.2	SSW	6.2	SW	11.9	SSW	1.5	2.5	0.5	11.1			
30	15.2	20.8	10.1	11.3	66	37	2.1	S	4.4	S	9.0	S	0.0	0.0	0.0	10.8			
31	15.5	19.1	12.6	14.6	84	60	2.1	SSW	5.4	NNE	7.0	NNE	0.0	0.0	0.0	0.0			
前半旬	9.3	12.7	6.3	10.6	87	33	2.4	NNE					52.0			16.1			
後半旬	12.4	16.8	8.5	11.0	77	25	3.3	N					54.5			31.6			
旬	11.0	15.0	7.5	10.8	81	25	2.9	N					106.5			47.7			
平年差/比	+2.4	+1.4	+3.3	//	//	//							202			81			

観測所名	広瀬															10℃以上積算気温			82
	気温(℃)			蒸気圧(hPa)	相対湿度(%)			風向・風速(m/s)					降水量(mm)			日照(h)			
	平均	最高	最低	平均	平均	最小	平均	最多	最大	風向	瞬間	風向	日計	1時間	10分				
21	4.0	10.5	1.1	7.0	88	36	1.1	SE	4.4	WSW	10.6	W	0.5	0.5	0.5	3.1			
22	6.9	14.7	0.7	7.1	75	29	1.1	SE	3.5	NNE	7.6	NE	0.0	0.0	0.0	10.2			
23	9.6	12.9	6.6	12.1	100	91	0.5	NE	1.3	E	2.4	E	23.5	3.5	1.5	0.0			
24	12.4	14.9	10.8	14.4	100	100	0.4	WNW	1.1	ESE	2.1	SSE	21.5	6.0	2.0	0.0			
25	13.3	17.2	11.3	15.0	98	88	0.7	W	2.2	ESE	4.9	ESE	17.0	6.0	1.5	0.0			
26	10.8	13.2	7.1	11.7	89	72	1.6	ENE	6.1	ENE	13.7	E	31.5	14.0	4.0	0.1			
27	9.8	17.8	3.3	8.7	76	36	1.1	ESE	3.4	S	7.0	SSE	0.0	0.0	0.0	9.9			
28	9.3	12.5	6.9	11.1	95	68	0.6	NE	1.5	NE	3.3	N	76.0	19.5	5.0	0.2			
29	15.2	23.1	10.0	11.8	74	26	1.4	SSW	3.7	WSW	10.0	W	5.0	7.5	1.5	11.1			
30	15.1	22.6	9.3	11.7	74	18	1.2	W	3.9	W	8.0	WSW	0.0	0.0	0.0	9.6			
31	14.8	22.1	9.4	15.3	91	61	0.8	E	3.1	E	6.2	NW	0.0	0.0	0.0	0.4			
前半旬	9.2	14.0	6.1	11.1	92	29	0.8	SE					62.5			13.3			
後半旬	12.5	18.6	7.7	11.7	83	18	1.1	E					112.5			31.3			
旬	11.0	16.5	7.0	11.4	87	18	1.0	E					175.0			44.6			
平年差/比	+2.4	+1.1	+3.9	//	//	//							259			73			

観測所名	豊田															10℃以上積算気温			110
	気温(℃)			蒸気圧(hPa)	相対湿度(%)			風向・風速(m/s)					降水量(mm)			日照(h)			
	平均	最高	最低	平均	平均	最小	平均	最多	最大	風向	瞬間	風向	日計	1時間	10分				
21	3.6	11.2	-1.2	6.0	79	38	2.0	NE	7.7	NW	12.7	NW	0.5	0.5	0.5	5.7			
22	6.4	14.1	-2.6	6.6	72	33	2.3	SE	6.5	S	9.6	SSE	0.0	0.0	0.0	10.7			
23	12.9	15.4	9.8	14.4	96	87	1.2	S	4.8	S	6.8	S	30.0	5.5	1.5	0.0			
24	13.0	14.0	11.9	14.3	96	88	1.2	NNE	3.3	N	6.4	N	17.5	4.0	1.5	0.0			
25	12.1	14.0	11.2	13.4	95	85	1.4	NNE	3.8	NNE	6.8	NNE	17.5	5.5	3.0	0.0			
26	10.1	12.1	7.4	11.0	89	74	3.6	N	9.3	N	15.3	NNW	17.0	11.5	3.0	0.0			
27	9.9	17.2	5.4	8.7	75	34	1.4	ENE	4.9	SSW	7.9	SSW	0.0	0.5	0.5	9.2			
28	11.6	14.9	6.6	12.0	87	66	3.5	SSE	7.8	SE	14.3	SSE	27.0	5.0	1.5	0.1			
29	16.6	21.7	10.8	11.1	62	24	4.7	SW	7.7	SW	15.2	WSW	0.0	2.0	0.0	11.2			
30	16.7	20.8	10.5	12.1	65	33	3.7	SW	8.8	WSW	16.6	WSW	0.0	0.0	0.0	11.0			
31	16.5	19.7	11.6	15.2	81	63	2.6	SW	7.9	WSW	12.5	SSW	0.0	0.0	0.0	0.0			
前半旬	9.6	13.7	5.8	10.9	88	33	1.6	NNE					65.5			16.4			
後半旬	13.6	17.7	8.7	11.7	77	24	3.3	SW					44.0			31.5			
旬	11.8	15.9	7.4	11.3	82	24	2.5	SSE					109.5			47.9			
平年差/比	+3.1	+1.3	+4.6	//	//	//							213			82			

観測所名	山口															10℃以上積算気温			125
	気温(℃)			蒸気圧(hPa)	相対湿度(%)			風向・風速(m/s)					降水量(mm)			日照(h)			
	平均	最高	最低	平均	平均	最小	平均	最多	最大	風向	瞬間	風向	日計	1時間	10分				
21	5.4	11.8	1.2	6.6	76	36	1.7	NW	5.5	WNW	9.0	NW	0.5	0.5	0.5	5.5			
22	8.2	15.3	-0.5	7.2	69	30	2.3	SE	6.5	ESE	12.3	SE	0.0	0.0	0.0	10.0			
23	13.1	15.1	11.0	14.6	96	76	1.0	ENE	4.9	SE	10.1	SE	22.5	3.0	1.0	0.0			
24	13.9	15.8	12.5	15.7	99	94	1.2	SW	3.1	WSW	4.9	SW	17.5	5.5	1.5	0.0			
25	13.4	16.1	12.1	14.6	95	78	1.0	SSW	3.9	NE	6.0	NNE	18.5	6.5	2.0	0.0			
26	11.0	13.0	8.4	11.4	86	68	2.7	NNE	7.3	NNE	14.5	NNE	22.5	11.5	2.5	0.2			
27	11.0	17.0	5.1	8.7	69	31	1.7	SW	6.4	SW	8.7	SW	0.0	0.0	0.0	10.0			
28	12.5	15.6	8.8	12.2	83	59	3.8	SE	9.6	SSE	18.6	SE	37.5	7.0	2.0	0.4			
29	16.9	23.1	12.7	12.0	65	23	3.2	SSW	5.9	WSW	12.5	WSW	0.5	3.0	0.5	9.3			
30	17.0	22.5	12.1	12.0	64	32	2.0	SW	4.9	S	8.5	SSW	0.0	0.0	0.0	8.9			
31	15.9	22.1	11.1	14.9	82	59	1.4	NE	3.3	NE	4.8	WSW	0.5	0.5	0.5	1.0			
前半旬	10.8	14.8	7.3	11.7	87	30	1.4	NE					59.0			15.5			
後半旬	14.1	18.9	9.7	11.9	75	23	2.5	SSW					61.0			29.8			
旬	12.6	17.0	8.6	11.8	80	23	2.0	NE					120.0			45.3			
平年差/比	+2.3	+0.6	+3.8	//	//	//							219			77			

# 地域気象観測旬報

2024年3月21日～31日 山口県 (81)

(3/4)

観測所名	岩国															10℃以上積算気温			85
	気温(℃)			蒸気圧(hPa)	相対湿度(%)			風向・風速(m/s)					降水量(mm)			日照			
	平均	最高	最低	平均	平均	最小	平均	最多	最大	風向	瞬間	風向	日計	1時間	10分	(h)			
21	3.8	8.2	0.5	7.3	91	66	1.3	WSW	4.3	SSE	5.7	SE	0.0	0.0	0.0	2.4			
22	6.3	13.3	0.1	6.8	75	34	1.3	WNW	3.7	SSE	5.7	ESE	0.0	0.0	0.0	11.0			
23	9.6	11.9	6.8	12.0	99	81	0.7	N	1.9	SSW	3.1	WSW	16.0	2.5	1.0	0.0			
24	12.4	13.9	11.1	14.4	100	100	1.0	SSE	2.7	N	5.3	NNE	26.5	5.0	1.5	0.0			
25	12.0	13.8	11.2	13.9	99	93	1.0	SSE	2.6	SSE	3.8	ESE	14.5	4.0	1.5	0.0			
26	11.4	15.9	7.4	11.5	85	56	2.2	N	8.3	N	14.5	N	37.0	16.0	4.5	2.4			
27	8.9	14.1	3.4	8.0	73	43	1.7	WSW	4.9	SSE	7.3	ESE	0.0	0.0	0.0	10.5			
28	9.5	12.2	7.1	10.6	89	63	1.0	WSW	2.3	SSE	4.4	N	40.0	7.5	2.0	0.3			
29	16.4	22.0	9.9	11.9	67	29	2.7	SW	5.2	SW	11.4	WSW	4.0	3.0	1.0	11.3			
30	16.7	21.5	12.3	12.5	67	34	2.4	SW	6.1	SW	11.2	SSW	0.0	0.0	0.0	9.6			
31	15.9	23.3	10.7	14.9	84	52	1.7	N	5.6	SW	9.7	WSW	1.5	1.0	0.5	3.2			
前半旬	8.8	12.2	5.9	10.9	93	34	1.1	SSE					57.0			13.4			
後半旬	13.1	18.2	8.5	11.6	78	29	2.0	SW					82.5			37.3			
旬	11.2	15.5	7.3	11.3	84	29	1.5	SW					139.5			50.7			
平年差/比	+1.8	+0.7	+2.9	//	//	//							251			77			

観測所名	防府															10℃以上積算気温			122
	気温(℃)			蒸気圧(hPa)	相対湿度(%)			風向・風速(m/s)					降水量(mm)			日照			
	平均	最高	最低	平均	平均	最小	平均	最多	最大	風向	瞬間	風向	日計	1時間	10分	(h)			
21	5.7	11.9	0.5	6.4	72	33	2.3	NE	6.5	NNW	9.4	W	0.0	0.0	0.0	4.8			
22	8.4	14.1	0.5	7.2	67	30	4.1	ESE	7.4	SE	10.7	SE	0.0	0.0	0.0	11.0			
23	13.4	16.4	11.4	14.6	94	75	1.9	NE	4.9	SE	8.0	ESE	18.5	2.0	1.0	0.0			
24	13.5	14.8	12.2	15.2	98	96	1.4	WSW	3.4	WSW	4.9	WSW	25.5	4.5	1.5	0.0			
25	13.0	15.9	12.0	14.3	95	82	1.3	WSW	3.6	ESE	5.8	SE	22.0	9.5	2.5	0.0			
26	11.6	13.8	8.6	11.2	81	61	3.9	NNW	11.4	NNW	18.7	NNW	28.0	15.0	6.0	1.4			
27	10.6	15.5	4.9	8.2	66	42	2.0	NE	5.3	SSE	7.5	SSE	0.0	0.0	0.0	10.3			
28	12.7	15.3	9.4	11.7	79	55	5.2	ESE	10.7	SE	20.1	SE	29.0	6.0	1.5	0.3			
29	16.0	22.7	12.0	12.4	70	36	3.3	W	9.2	WNW	15.4	WNW	1.0	1.5	0.5	11.5			
30	16.2	21.6	12.1	12.4	69	38	2.6	W	6.4	W	9.9	W	0.0	0.0	0.0	9.1			
31	15.4	22.7	10.6	14.3	82	58	1.6	NE	4.3	WNW	6.6	WNW	11.0	10.5	8.0	2.0			
前半旬	10.8	14.6	7.3	11.5	85	30	2.2	NE					66.0			15.8			
後半旬	13.8	18.6	9.6	11.7	75	36	3.1	W					69.0			34.6			
旬	12.4	16.8	8.6	11.6	79	30	2.7	NE					135.0			50.4			
平年差/比	+2.1	+1.4	+3.3	//	//	//							290			79			

観測所名	下松															10℃以上積算気温			122
	気温(℃)			蒸気圧(hPa)	相対湿度(%)			風向・風速(m/s)					降水量(mm)			日照			
	平均	最高	最低	平均	平均	最小	平均	最多	最大	風向	瞬間	風向	日計	1時間	10分	(h)			
21	5.0	10.4	1.0	6.3	73	39	1.9	NNE	4.8	NNW	8.4	NW	0.0	0.0	0.0	2.9			
22	8.5	16.2	0.3	6.8	63	24	2.5	ESE	4.9	S	10.7	S	0.0	0.0	0.0	11.1			
23	12.8	15.1	9.9	13.8	93	64	1.6	NNE	4.0	NNE	7.2	SE	19.5	3.0	1.5	0.0			
24	13.7	14.8	12.7	14.3	91	86	1.6	E	4.1	E	10.7	ESE	26.5	5.5	2.0	0.0			
25	12.5	13.8	11.8	13.9	96	89	0.9	S	2.7	S	4.3	SSE	26.5	16.5	6.0	0.0			
26	12.2	16.0	8.8	11.1	78	51	2.7	N	7.6	NNW	14.5	NNW	27.0	14.0	6.5	3.8			
27	10.4	15.5	4.5	7.9	64	42	1.8	NNE	4.4	S	7.1	S	0.0	0.0	0.0	10.2			
28	12.2	15.7	9.5	10.9	75	52	3.0	E	7.3	S	13.4	SSW	43.5	11.5	2.5	0.1			
29	15.9	21.3	12.2	12.2	69	34	3.1	SSW	7.0	S	12.3	SW	2.5	2.0	0.5	10.1			
30	16.6	22.0	12.3	12.2	66	39	2.1	SW	4.2	W	8.7	SW	0.0	0.0	0.0	8.8			
31	15.7	23.1	11.3	14.1	80	53	1.3	SSE	4.4	SSW	8.1	SW	4.5	4.0	1.5	2.6			
前半旬	10.5	14.1	7.1	11.0	83	24	1.7	NNE					72.5			14.0			
後半旬	13.8	18.9	9.8	11.4	72	34	2.3	E					77.5			35.6			
旬	12.3	16.7	8.6	11.2	77	24	2.0	E					150.0			49.6			
平年差/比	+2.3	+1.7	+3.6	//	//	//							251			74			

観測所名	玖珂															10℃以上積算気温			105
	気温(℃)			蒸気圧(hPa)	相対湿度(%)			風向・風速(m/s)					降水量(mm)			日照			
	平均	最高	最低	平均	平均	最小	平均	最多	最大	風向	瞬間	風向	日計	1時間	10分	(h)			
21	3.3	7.7	0.2	7.4	95	66	0.8	N	2.6	N	4.9	NNW	1.0	0.5	0.5	2.3			
22	6.4	14.5	-1.1	6.9	76	29	1.2	SSE	3.4	E	6.7	SSE	0.0	0.0	0.0	11.1			
23	10.4	14.0	7.5	12.8	100	91	0.6	NW	1.7	E	3.1	ESE	18.5	2.5	1.0	0.0			
24	13.1	14.2	11.8	15.1	100	99	1.4	ENE	3.2	E	7.0	E	23.5	4.0	1.5	0.0			
25	12.7	14.5	11.6	14.7	100	99	0.8	ESE	2.7	E	4.5	E	13.5	6.0	2.5	0.0			
26	11.8	14.5	8.2	12.1	87	57	1.5	ENE	4.4	NNW	10.8	E	31.5	15.0	4.0	2.6			
27	9.6	16.5	2.8	8.7	76	40	1.2	WSW	3.8	WSW	7.7	WSW	0.0	0.0	0.0	10.1			
28	10.4	16.0	7.1	11.8	93	65	1.0	E	3.6	SSE	9.1	S	48.5	9.5	3.0	0.2			
29	15.4	21.4	10.0	12.9	77	31	2.2	SW	4.5	SW	9.3	WSW	3.0	4.5	0.5	10.8			
30	15.6	22.6	10.5	12.3	74	28	1.2	SSW	3.2	W	6.5	SSW	0.0	0.0	0.0	9.0			
31	15.3	23.6	9.1	15.1	88	53	1.2	WSW	3.9	WSW	7.4	WSW	4.0	3.0	2.0	1.7			
前半旬	9.2	13.0	6.0	11.4	94	29	1.0	ENE					56.5			13.4			
後半旬	13.0	19.1	8.0	12.2	83	28	1.4	WSW					87.0			34.4			
旬	11.3	16.3	7.1	11.8	88	28	1.2	ENE					143.5			47.8			
平年差/比	+1.9	+0.8	+3.5	//	//	//							234			74			

# 地域気象観測旬報

2024年3月21日～31日 山口県 (81)

(4/4)

観測所名	下関												10℃以上積算気温			130	
	気温(℃)			蒸気圧(hPa)	相対湿度(%)			風向・風速(m/s)					降水量(mm)				日照(h)
	平均	最高	最低	平均	平均	最小	平均	最多	最大	風向	瞬間	風向	日計	1時間	10分		
21	8.0	12.3	5.4	6.5	62	34	2.5	ESE	6.9	WNW	11.0	W	0.0	0.0	0.0	8.5	
22	9.6	13.3	5.4	8.4	71	47	2.7	ESE	5.2	ESE	13.3	ESE	0.5	0.5	0.5	9.9	
23	14.8	18.0	11.8	15.2	90	70	2.2	E	6.8	SSW	11.9	S	23.0	5.0	1.5	0.0	
24	13.6	14.6	12.6	15.3	98	92	1.6	E	3.8	NE	7.4	NE	35.5	7.0	2.0	0.0	
25	12.8	14.0	12.2	14.6	98	92	0.9	E	2.6	E	5.6	NE	27.5	15.5	5.0	0.0	
26	11.6	13.1	9.9	11.4	83	64	3.4	N	8.7	N	14.7	N	24.5	15.0	6.0	0.1	
27	12.0	15.6	9.0	8.8	63	49	2.2	ESE	4.4	NNW	6.5	WNW	0.0	0.0	0.0	10.3	
28	13.1	15.0	11.5	12.5	82	63	3.4	ESE	6.3	ESE	16.3	E	11.5	3.0	1.0	0.6	
29	17.2	23.3	13.1	12.0	64	26	4.6	WSW	8.5	SW	14.0	WSW	0.0	0.0	0.0	10.7	
30	18.2	22.8	14.6	12.1	60	27	3.0	W	6.5	SW	9.9	SSW	0.0	0.0	0.0	8.9	
31	16.6	19.1	15.2	15.8	84	54	2.2	NW	4.7	NNW	7.2	WNW	6.0	6.0	5.0	2.4	
前半旬	11.8	14.4	9.5	12.0	84	34	2.0	E					86.5			18.4	
後半旬	14.8	18.2	12.2	12.1	73	26	3.1	ESE					42.0			33.0	
旬	13.4	16.5	11.0	12.1	78	26	2.6	E					128.5			51.4	
平年差/比	+2.0	+1.7	+2.4	//	//	//							282			83	

観測所名	宇部												10℃以上積算気温			120	
	気温(℃)			蒸気圧(hPa)	相対湿度(%)			風向・風速(m/s)					降水量(mm)				日照(h)
	平均	最高	最低	平均	平均	最小	平均	最多	最大	風向	瞬間	風向	日計	1時間	10分		
21	6.6	12.4	2.4					2.9	NE	8.6	W	12.3	W	0.0	0.0	0.0	
22	8.8	13.2	2.1					5.4	E	9.8	E	11.8	E	0.0	0.0	0.0	
23	13.0	16.1	11.8					3.6	ENE	7.5	ESE	9.3	ESE	15.5	3.0	1.5	
24	12.6	13.9	11.9					1.8	ENE	3.6	ENE	6.7	SE	29.0	5.5	1.5	
25	12.8	14.5	12.0					1.5	N	3.4	NNE	5.1	NE	33.5	18.5	5.5	
26	11.5	14.2	8.9					3.4	N	7.7	N	14.9	NNW	23.0	11.5	3.0	
27	10.6	13.8	5.7					2.5	ENE	5.5	SSW	8.2	SSE	0.0	0.0	0.0	
28	12.7	14.4	10.5					7.4	E	11.3	E	15.9	E	16.5	4.0	1.0	
29	15.6	19.7	12.5					4.9	W	9.5	W	13.4	WNW	0.0	0.5	0.0	
30	15.4	18.3	13.3					3.6	E	7.1	W	10.3	W	0.0	0.0	0.0	
31	15.9	20.5	12.1					2.0	ESE	9.4	SW	15.4	WSW	17.5	17.5	9.0	
前半旬	10.8	14.0	8.0					3.0	ENE					78.0			
後半旬	13.6	16.8	10.5					4.0	E					57.0			
旬	12.3	15.5	9.4					3.5	E					135.0			
平年差/比	+1.8	+0.8	+3.1	//	//	//								331			

観測所名	柳井												10℃以上積算気温			109	
	気温(℃)			蒸気圧(hPa)	相対湿度(%)			風向・風速(m/s)					降水量(mm)				日照(h)
	平均	最高	最低	平均	平均	最小	平均	最多	最大	風向	瞬間	風向	日計	1時間	10分		
21	4.3	8.1	1.0	6.8	82	59	1.5	W	4.0	SE	5.6	SE	0.5	0.5	0.5	1.4	
22	7.7	13.4	0.5	6.8	68	38	2.2	W	6.2	E	9.6	ENE	0.0	0.0	0.0	11.2	
23	10.8	12.8	8.8	12.1	93	66	1.6	SE	4.4	SSE	6.5	SSE	20.0	5.0	1.5	0.0	
24	12.9	14.6	11.8	13.7	92	83	2.1	SSE	5.9	SSE	9.4	E	28.5	6.0	1.5	0.0	
25	12.2	13.3	11.5	13.3	94	88	1.5	SSE	4.2	SE	6.4	SE	23.5	10.5	3.5	0.0	
26	12.5	17.1	9.3	11.2	77	49	2.7	NNW	7.3	NNW	13.5	NW	23.0	15.5	6.0	4.7	
27	9.8	14.9	3.7	8.2	69	41	2.0	SE	5.5	E	8.6	E	0.0	0.0	0.0	10.5	
28	11.6	16.3	8.5	10.9	79	61	2.2	SE	9.1	SE	13.3	SE	34.0	7.5	1.5	0.0	
29	15.9	21.6	10.9	11.9	69	29	2.8	WSW	5.7	WSW	10.5	WSW	1.5	2.0	0.5	10.8	
30	16.4	21.4	12.0	12.6	69	32	2.0	W	4.6	W	9.0	W	0.0	0.0	0.0	7.8	
31	16.2	23.4	10.6	14.3	79	51	1.7	WSW	4.4	WSW	8.7	SW	12.0	9.0	7.0	4.2	
前半旬	9.6	12.4	6.7	10.5	86	38	1.8	SSE					72.5			12.6	
後半旬	13.7	19.1	9.2	11.5	74	29	2.2	WSW					70.5			38.0	
旬	11.8	16.1	8.1	11.1	79	29	2.0	W					143.0			50.6	
平年差/比	+1.6	+1.1	+2.6	//	//	//							270			77	

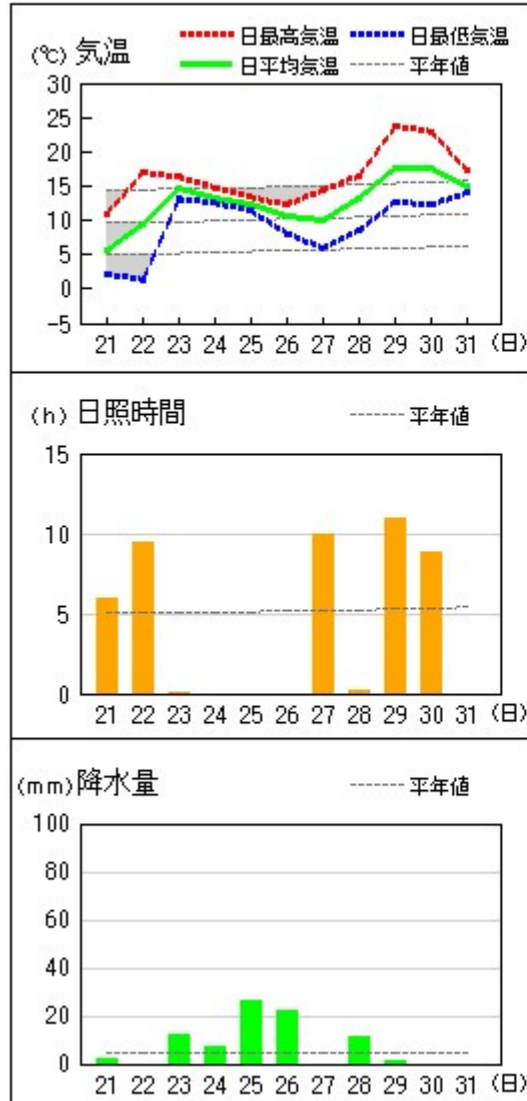
観測所名	安下庄												10℃以上積算気温			108	
	気温(℃)			蒸気圧(hPa)	相対湿度(%)			風向・風速(m/s)					降水量(mm)				日照(h)
	平均	最高	最低	平均	平均	最小	平均	最多	最大	風向	瞬間	風向	日計	1時間	10分		
21	5.1	7.9	1.2	6.7	77	58	1.2	NNE	2.5	NNE	4.6	NNE	0.0	0.0	0.0	0.8	
22	8.3	14.2	3.1	7.1	67	37	2.1	NNE	4.4	NE	7.9	NNE	0.0	0.0	0.0	10.9	
23	10.5	12.5	8.4	11.7	92	62	3.5	NE	6.1	NE	8.6	NNE	13.5	2.5	1.5	0.0	
24	12.2	13.3	11.6	13.4	94	92	4.3	NNE	5.8	NE	10.7	NNE	45.5	8.0	3.0	0.0	
25	12.1	13.1	11.3	13.2	94	90	2.1	NNE	4.4	NE	8.0	NE	27.5	17.0	6.0	0.0	
26	12.2	18.2	9.1	11.2	78	56	3.3	NE	6.1	NNE	11.6	WSW	24.0	13.5	4.0	2.8	
27	9.5	15.4	2.7	7.4	64	41	1.8	NNE	4.3	NNE	8.9	N	0.0	0.0	0.0	11.0	
28	11.1	14.5	8.6	10.7	81	62	2.7	NNE	4.4	NNE	9.1	SSW	24.5	6.0	1.5	0.0	
29	16.4	20.7	12.8	12.5	67	41	3.0	SSW	7.2	SSW	14.6	WSW	1.5	1.5	0.5	10.5	
30	17.3	20.8	13.0	12.4	64	39	2.6	SSW	4.5	SW	11.3	SW	0.0	0.0	0.0	7.7	
31	15.9	21.1	11.5	14.0	78	54	1.3	NE	3.2	SSE	6.1	ENE	8.5	7.0	4.5	5.9	
前半旬	9.6	12.2	7.1	10.4	85	37	2.6	NNE					86.5			11.7	
後半旬	13.7	18.5	9.6	11.4	72	39	2.5	NNE					58.5			37.9	
旬	11.9	15.6	8.5	10.9	78	37	2.5	NNE					145.0			49.6	
平年差/比	+1.5	+0.7	+2.5	//	//	//							282			73	

「 ) 」は観測結果にやや疑問がある、または統計を行う対象資料が許容範囲内で欠けている値です。必要な資料数は、要素または現象、統計方法により若干異なりますが、全体数の80%を基準とします。

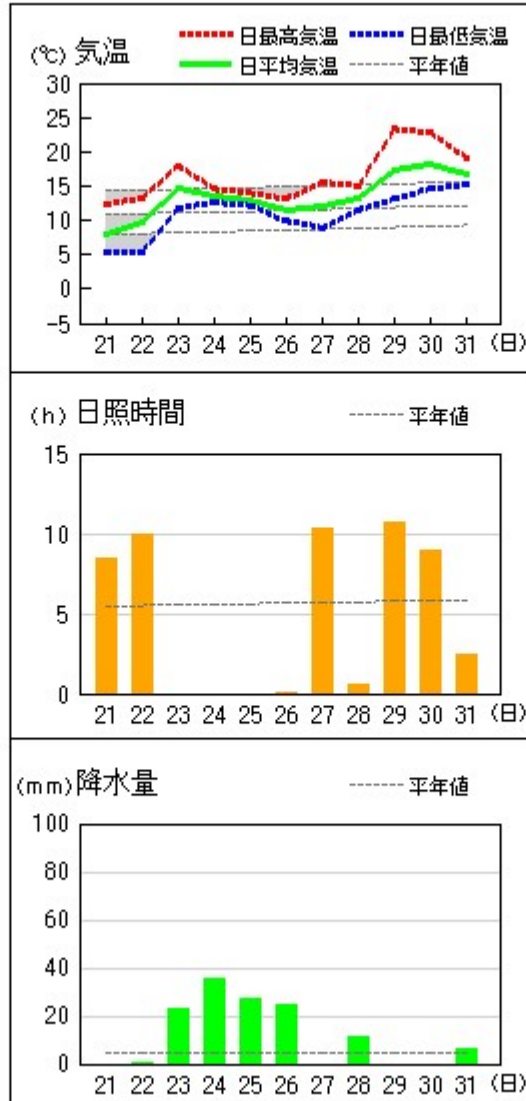


地上気象 気象経過図：2024年03月21日-2024年03月31日

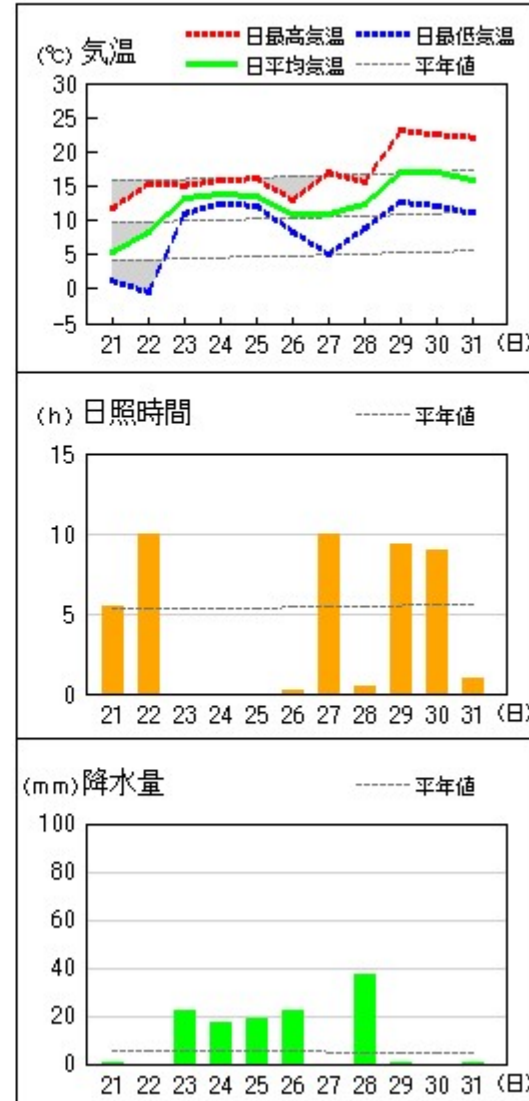
萩



下関

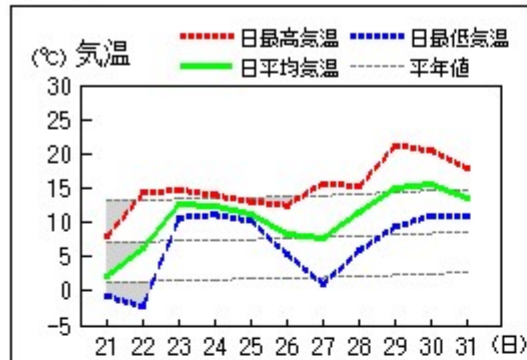


山口

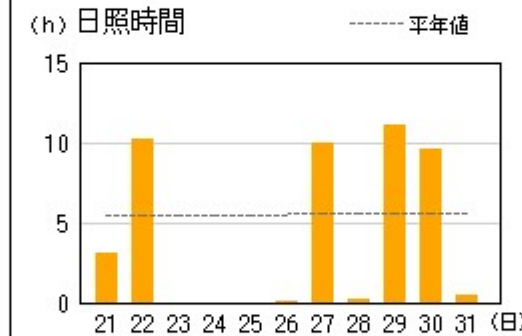
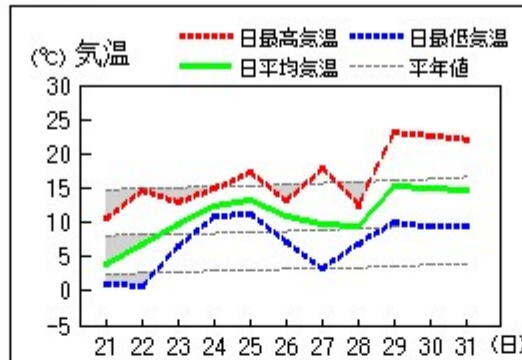


アメダス 気象経過図：2024年03月21日-2024年03月31日

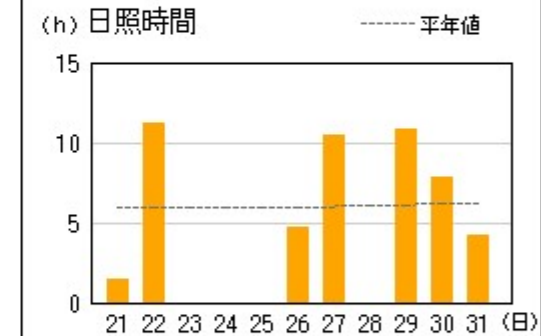
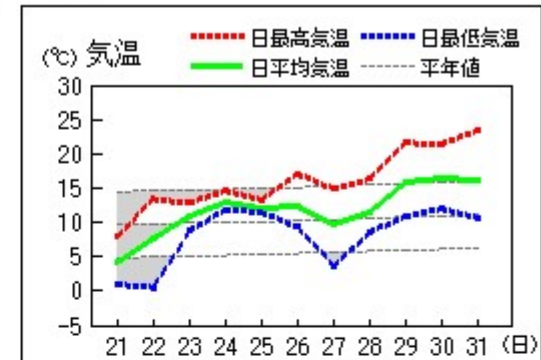
徳佐



広瀬



柳井



下関地方気象台 気象表

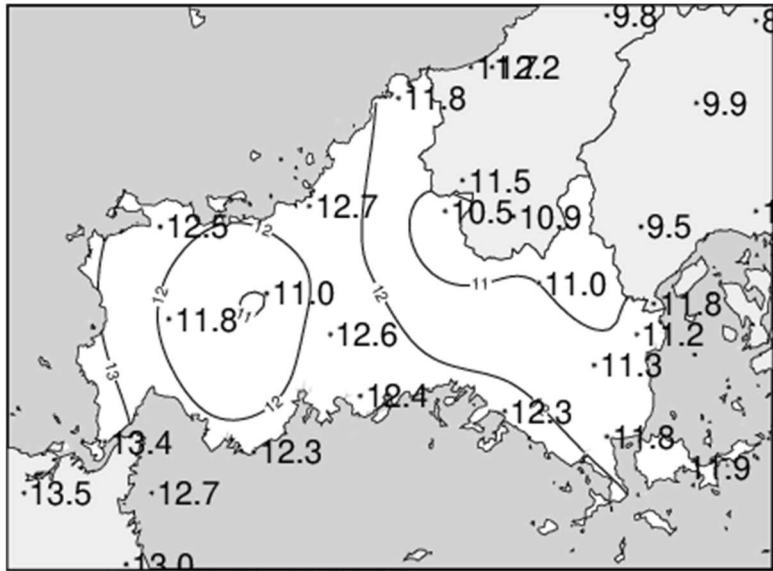
令和6年 3月 下旬

要素 日	気温			相対湿度		日照 時間 h	全天 日射量 MJ/m <sup>2</sup>	風速			降水量 mm	最深 積雪 cm	大気現象
	平均 ℃	最高 ℃	最低 ℃	平均 %	最小 %			平均 m/s	最大				
									風速 m/s	風向 16方位			
21	8.0	12.3	5.4	62	34	8.5	19.96	2.5	6.9	WNW	0.0	—	●
22	9.6	13.3	5.4	71	47	9.9	21.32	2.7	5.2	ESE	0.5	—	● ∞
23	14.8	18.0	11.8	90	70	0.0	1.79	2.2	6.8	SSW	23.0	—	●
24	13.6	14.6	12.6	98	92	0.0	3.36	1.6	3.8	NE	35.5	—	● = ㄩ
25	12.8	14.0	12.2	98	92	0.0	1.88	0.9	2.6	E	27.5	—	● = ㄩ
26	11.6	13.1	9.9	83	64	0.1	5.43	3.4	8.7	N	24.5	—	● = ㄩ
27	12.0	15.6	9.0	63	49	10.3	23.86	2.2	4.4	NNW	—	—	∞
28	13.1	15.0	11.5	82	63	0.6	4.13	3.4	6.3	ESE	11.5	—	●
29	17.2	23.3	13.1	64	26	10.7	23.05	4.6	8.5	SW	0.0	—	●
30	18.2	22.8	14.6	60	27	8.9	18.26	3.0	6.5	SW	0.0	—	● = ∞
31	16.6	19.1	15.2	84	54	2.4	9.84	2.2	4.7	NNW	6.0	—	● = ㄩ
合計						51.4					128.5		
平均	13.4	16.5	11.0	78			12.1	2.6					
平年値	11.4	14.8	8.6	65		62.3	14.7	3.4			45.6		
階級 区分	かなり 高い					少ない					かなり 多い		

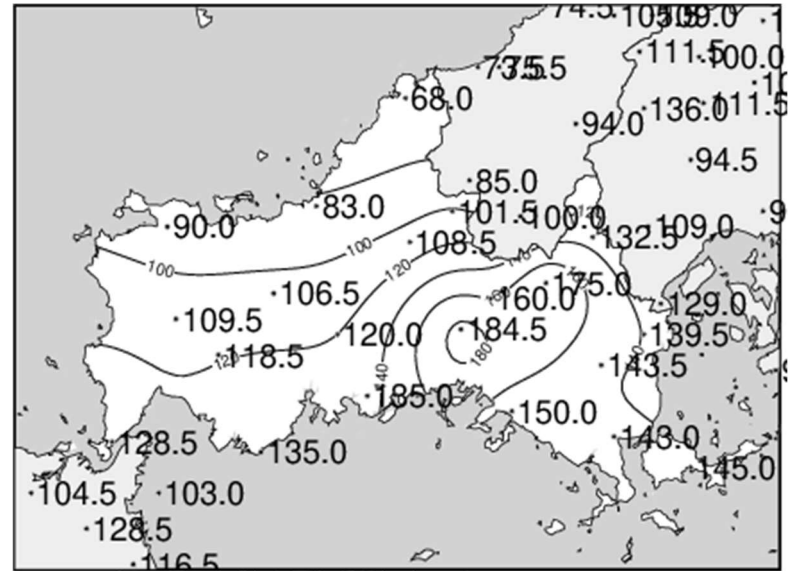
主な大気現象			
・	雨	・	雪
・	もや	・	みぞれ
・	霧	<	雷電
・	煙霧		

- ×：資料なし。統計に用いた資料数が0%で、合計、平均には利用しません。
- 〕：資料不足値。統計に用いた資料数の割合が80%未満で、資料不足です。  
この値を用いてさらに統計を行う場合は、合計には利用しますが、平均には利用しません。
- )：準正常値。統計に用いた資料数の割合が80%以上で、この値を用いてさらに統計を行う場合は利用します。

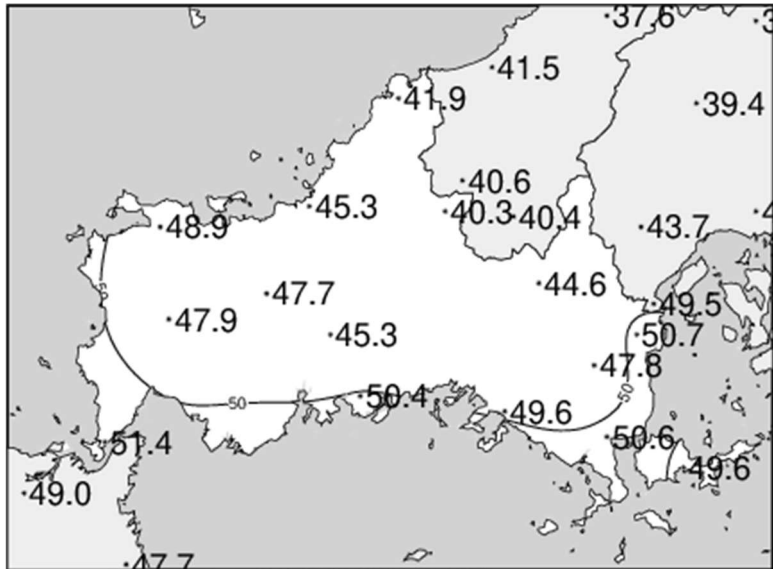
## 気象分布図



2024年3月下旬気温観測値 (°C)



2024年3月下旬降水量観測値 (ミリ)



2024年3月下旬日照時間観測値 (時間)