

いのちとくらしをまもる
防 災 減 災

令和7年7月31日
仙台管区気象台

台風第9号の今後の見通しについて

台風第9号の東北地方への影響について、本日(31日)15時現在の予想に基づいた注意事項を別添のとおりお知らせいたします。

本件に関する問い合わせ先
仙台管区気象台 電話：022-290-5320（平日）



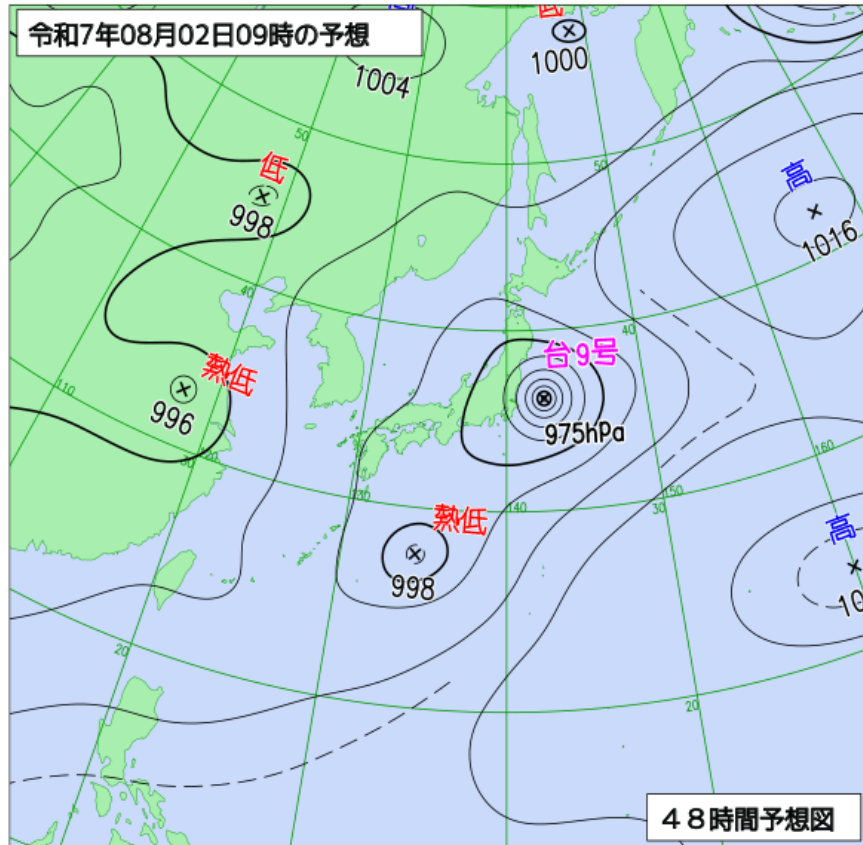
台風第9号の今後の見通し

台風第9号は暴風域を伴って、8月2日は東北地方の東の海上を進む見込み。防災気象情報を活用し、早めの防災対応を!

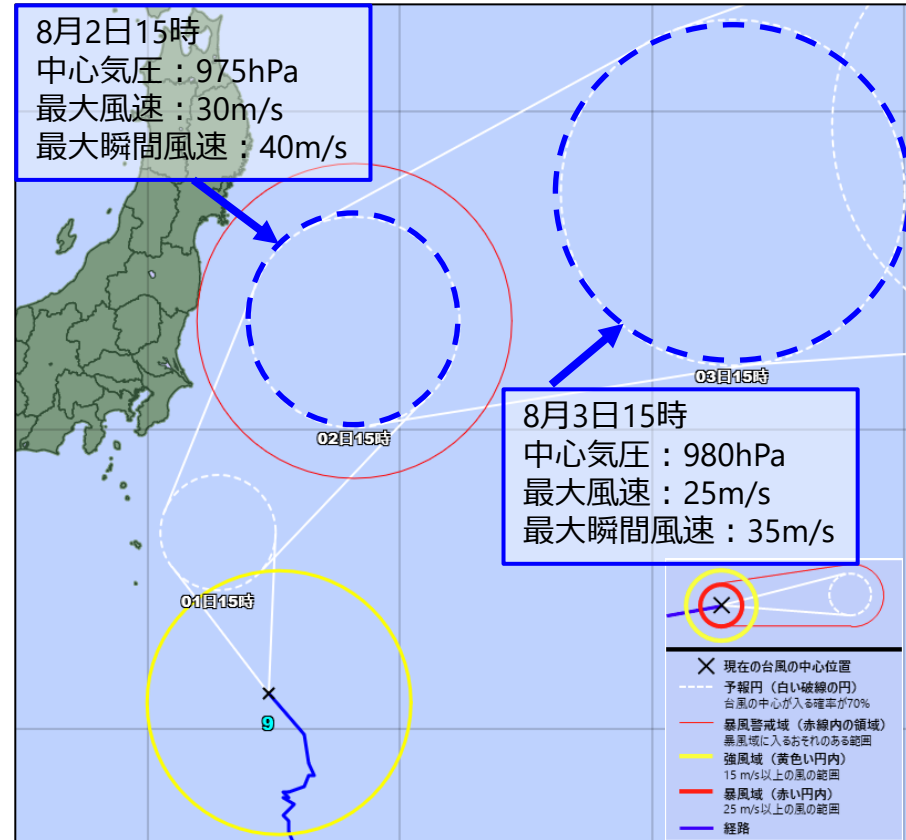
- 台風第9号（クローサ）は、7月31日15時には、日本の東にあって、1時間におよそ15キロの速さで北西へ進んでいます。今後、台風は伊豆諸島付近まで北上した後、次第に進路を北東に変え、海上を進む可能性が高い見込みですが、8月2日は暴風域を伴って東北南部に接近するおそれがあります。
- 8月2日は東北太平洋側の海上を中心に、暴風や高波に注意・警戒してください。
- 台風が海上を進むため、雨はそれほど強まらない見込みですが、陸に近い進路となった場合は、まとまった雨となる可能性があります。今後の情報に留意願います。
- 津波注意報は解除されましたが、すでに台風からのうねりを伴い、波の高い状況が続いています。さらに今後、風が強まり、波も高くなるため、海岸付近や海上で作業する場合は注意が必要です。

今後の予想を含めた最新の情報は地元の気象台が発表する気象情報をご利用ください。
気象庁ホームページ：<https://www.jma.go.jp/jma/index.html>

予想天気図



台風第9号の進路予報



台風第9号は伊豆諸島付近まで北上した後、北東に進路を変え、日本の東へ進む見込み

台風の予想位置などが変わることがありますので、最新の情報をご利用ください。
 (天気図 : https://www.jma.go.jp/bosai/weather_map/)
 (台風情報 : <https://www.jma.go.jp/bosai/map.html#contents=typhoon>)



警報級の現象が予想される期間（東北地方）

【東北地方】



早期注意情報（警報級の可能性） [中]

日時		31日		1日	2日	3日
		12~18	18~6	6~24		
青森県	大雨					
	暴風					
	波浪					
	高潮					
秋田県	大雨					
	暴風					
	波浪					
	高潮					
岩手県	大雨					
	暴風					
	波浪					
	高潮					
山形県	大雨					
	暴風					
	波浪					
	高潮					
宮城県	大雨					
	暴風					
	波浪					
	高潮					
福島県	大雨					
	暴風					
	波浪					
	高潮					

宮城県・福島県以外は、
警報級の現象の可能性は小さい見込みです。

地元の地方気象台が発表する
最新の防災気象情報を参照願います。

◆ 予想される最大風速（最大瞬間風速） 海上 18メートル（30メートル） ※陸上は暴風の可能性低い

◆ 予想される波の高さ 5メートル（うねりを伴う）

◆ 予想される24時間降水量 8月1日18時 ~ 2日18時まで 多い所で60ミリ



宮城県の今後の見通し

【宮城県】

宮城県の予想		1日								2日			
		←台風接近→											
		00-03時	03-06時	06-09時	09-12時	12-15時	15-18時	18-21時	21-24時	00-06時	06-12時	12-18時	18-24時
1時間雨量 (ミリ)	東部					10	10	10	10	10	10	10	10
	西部					10	10	10	10	10	10	10	10
警報級の可能性(大雨)													
最大風速 (メートル)	東部海上									15 ↗	18 ↓	18 ↓	15 ↓
	東部陸上										10 ↓	10 ↓	
	西部										10 ↓	10 ↓	
警報級の可能性(暴風)											[中]	[中]	
波浪(メートル)	宮城県	3う	3う	3う	3う	3う	3う	4う	4う	4う	5う	5う	4う
警報級の可能性(波)											[中]	[中]	

■:警報級 ■:注意報級 (風向) ↓:北 ↗:北東 ←:東 ↘:南東 ↑:南 ↙:南西 ⇄:西 ↖:北西 (波浪)「う」は「うねり」

(参考)メールに記載している時間細分の用語

未明 :00時～03時頃 朝 :06時頃～09時頃 昼過ぎ:12時頃～15時頃 夜のはじめ頃:18時頃～21時頃
 明け方:03時頃～06時頃 昼前:09時頃～12時頃 夕方 :15時頃～18時頃 夜遅く :21時頃～24時頃

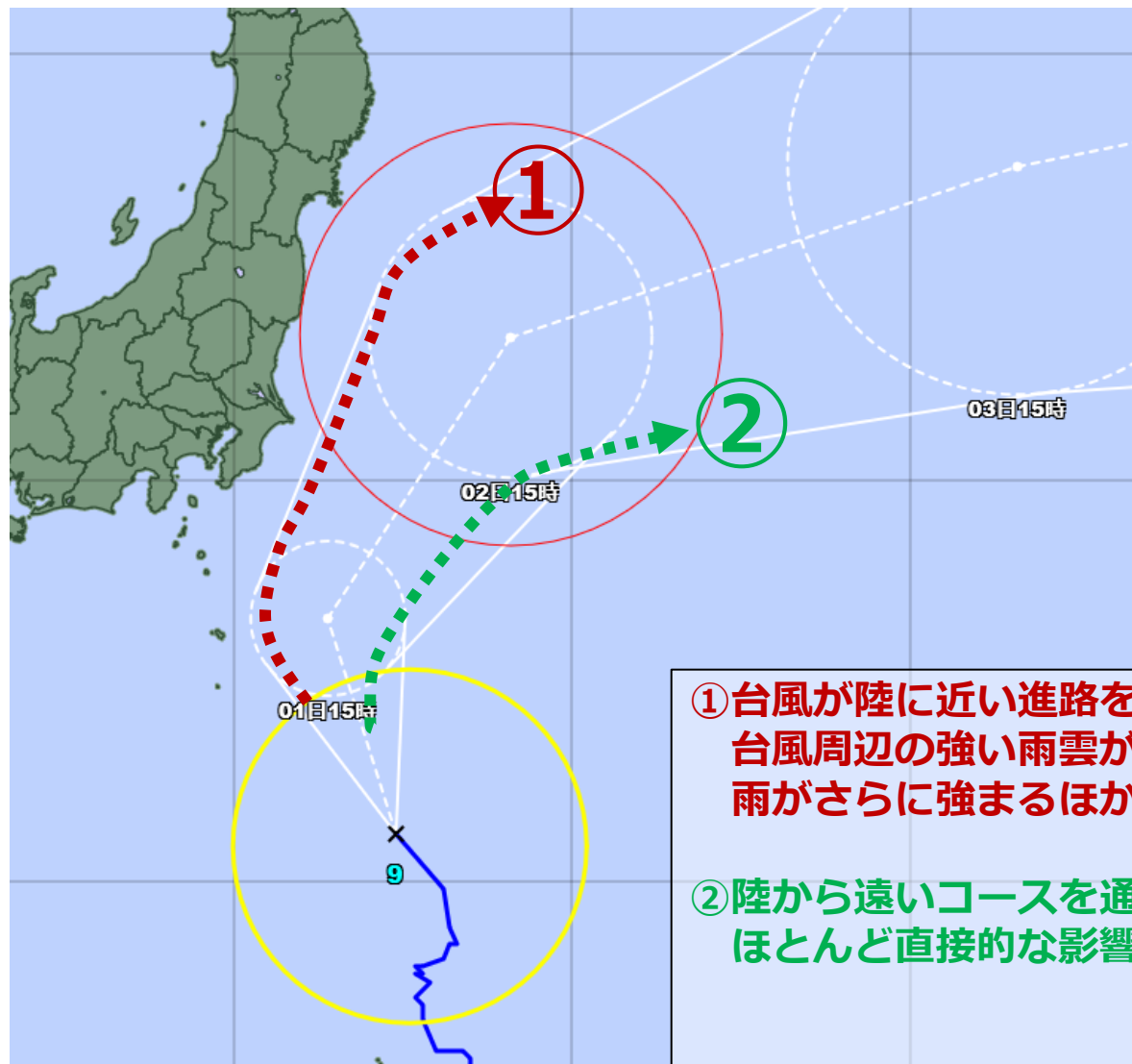
- ◆ 予想される最大風速 (最大瞬間風速) 海上 18メートル (30メートル) ※陸上は暴風の可能性低い
- ◆ 予想される波の高さ 5メートル (うねりを伴う)
- ◆ 予想される24時間降水量 8月1日18時～2日18時まで 多い所で50ミリ

今後の予想を含めた最新の情報は地元の气象台が発表する気象情報をご利用ください。

[宮城県の防災気象情報をまとめたページはここをクリック](#)

(気象警報・注意報: <https://www.ima.go.jp/bosai/map.html#contents=warning>)

台風の進路による現象の強弱について




- ① 台風が陸に近い進路を通る場合、
台風周辺の強い雨雲がかかるため、
雨がさらに強まるほか、陸上でも暴風となる可能性あり
- ② 陸から遠いコースを通る場合は、海上を除いて、
ほとんど直接的な影響が出ない可能性あり

最新の情報をご確認ください




※アイコンをクリックすると気象庁HPが表示されます。

**気象庁
防災情報**

@JMA_bousai
気象庁公式の防災情報アカウントを開設しました。台風接近や大雨のおそれがある場合等に、現況や今後の見通し、防災上の留意点、緊急会見の内容等を解説します。



**気象庁
YouTube**

気象庁の公式チャンネルです。緊急記者会見の様態などをお届けします。最新の防災気象情報については、気象庁ホームページやX（旧Twitter）をご覧ください。



- 避難行動判定フロー・避難情報のポイント（内閣府（防災担当））

https://www.bousai.go.jp/oukyu/hinanjouhou/r3_hinanjouhou_guideline/pdf/flow.pdf

https://www.bousai.go.jp/oukyu/hinanjouhou/r3_hinanjouhou_guideline/pdf/point.pdf