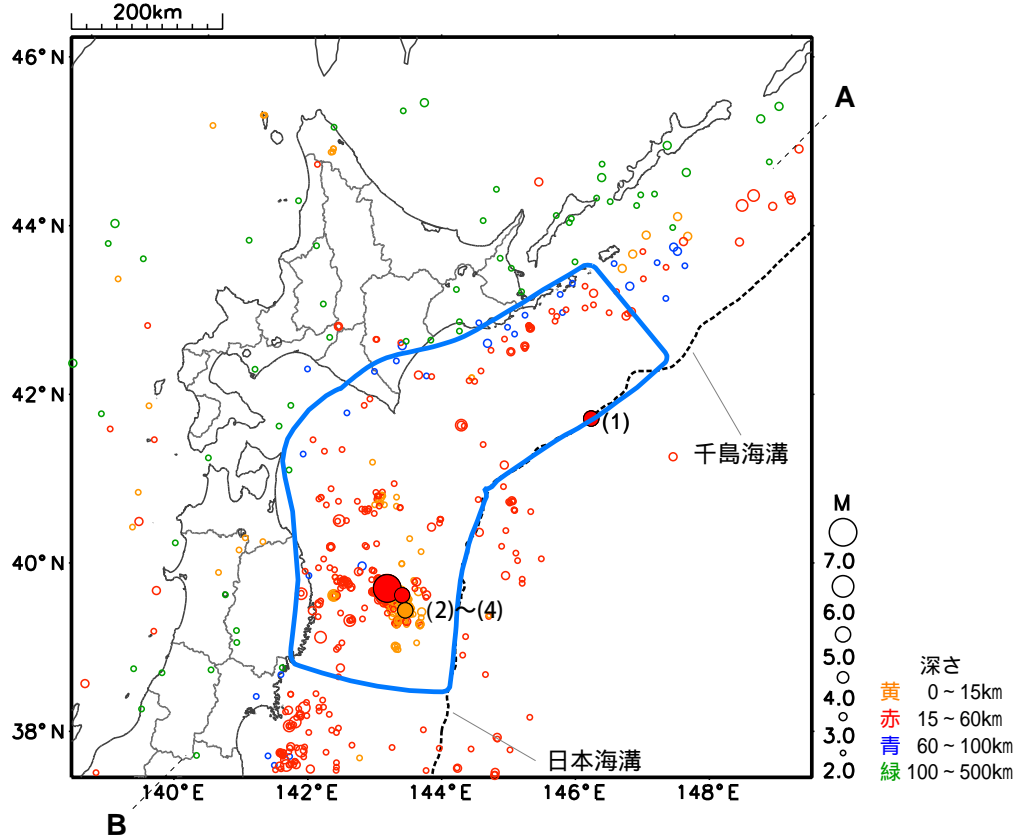


# 最近の千島海溝・日本海溝周辺の地震活動

2026年4月1日～4月20日

震央分布図 (2026年4月1日～4月20日、M 2.0、深さ0～500km)



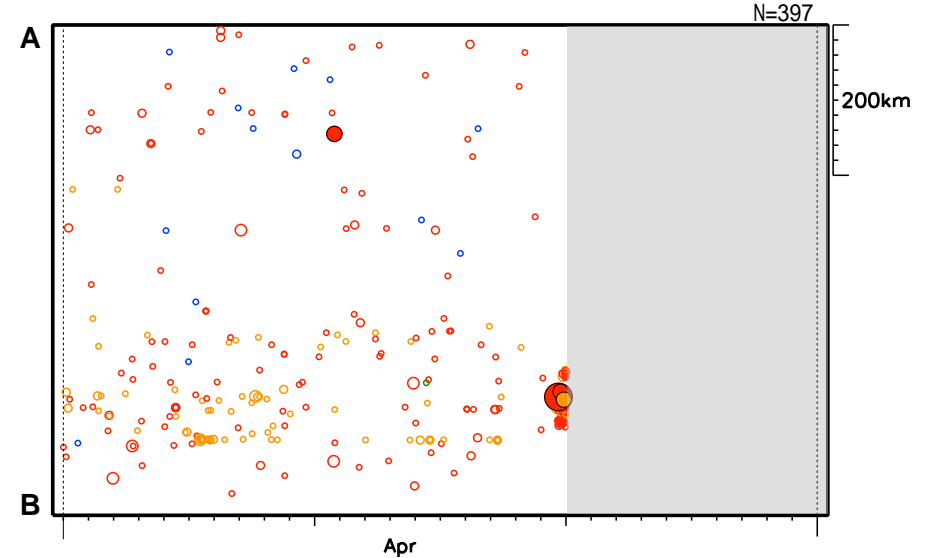
青の実線は千島海溝・日本海溝沿いの巨大地震の想定震源域のうち「十勝・根室沖」及び「日高・三陸沖」の領域です。震源時、震央地名、マグニチュード等は、再調査により修正することがあります。

## [主な地震活動]

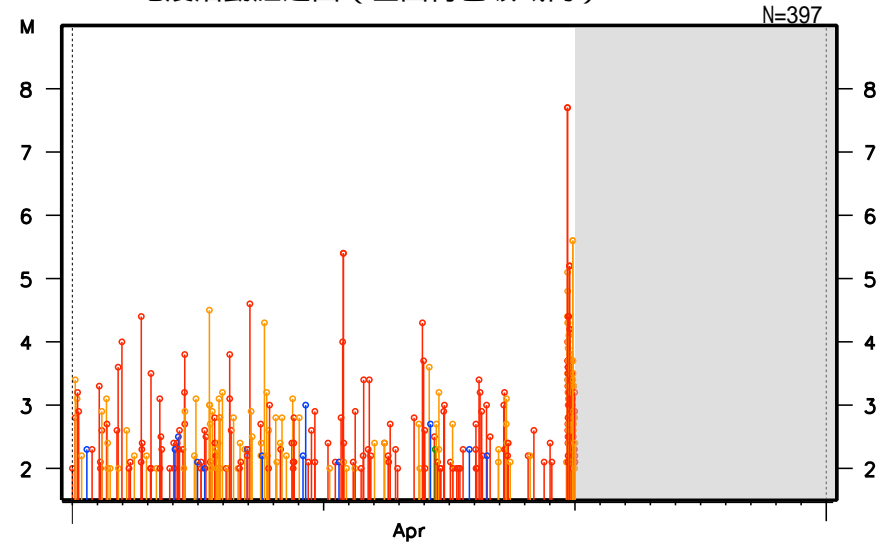
- ・上図青色領域内で発生したM5.0以上の地震 (最大5つ)
- ・近接して発生した地震については、最大規模の地震のみ記載
- ・2026年4月20日の震源データは未精査

● (1)	04月11日 18時49分	M5.4	最大震度 2	釧路沖
● (2)	04月20日 16時52分	M7.7	最大震度 5強	三陸沖
● (3)	04月20日 18時49分	M5.2	最大震度 2	三陸沖
● (4)	04月20日 21時56分	M5.6	最大震度 3	三陸沖

時空間分布図 (左図青色領域内：A-B投影)



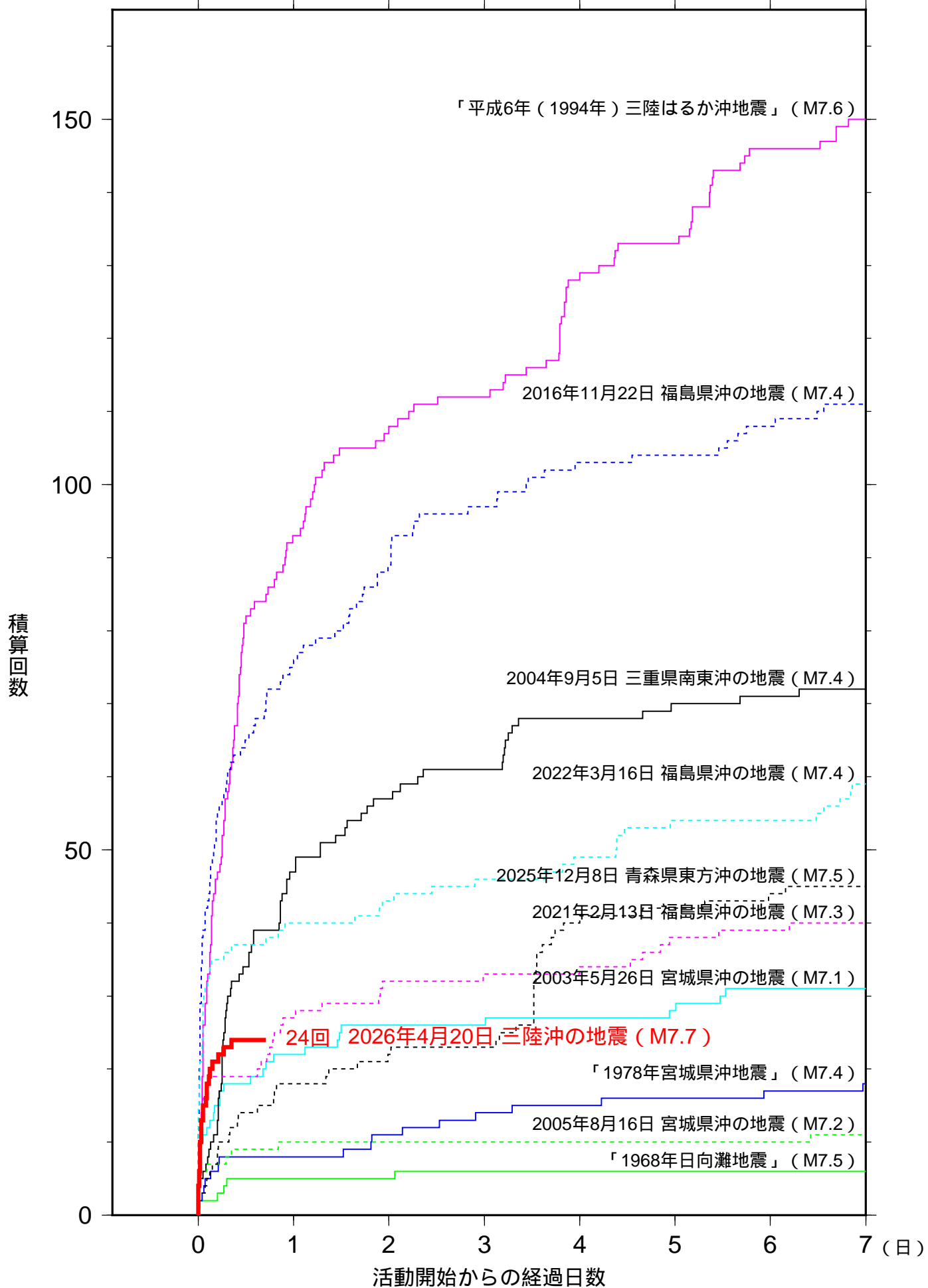
地震活動経過図 (左図青色領域内)



# 主な地震活動の地震回数比較（マグニチュード4.0以上）

(回)

2026年04月21日10時00分現在



この資料には速報値が含まれており、後日の調査で変更することがある。  
今回の地震のマグニチュードについては、これまでの最大を示している。