

令和7年12月25日（木）14時

26日(金)から27日(土)にかけて、冬型の気圧配置が続き、日本海側を中心に雪が降り、風が強まるでしょう。

暴風(雪)の早期注意情報を石狩地方で〔高〕、留萌地方、日高地方、檜山地方で〔中〕、大雪の早期注意情報を石狩・空知・後志地方で〔中〕として発表しています。**猛ふぶきや吹きだまりによる交通障害に警戒**し、**大雪やふぶき、吹きだまりによる交通障害、強風に十分注意**してください。

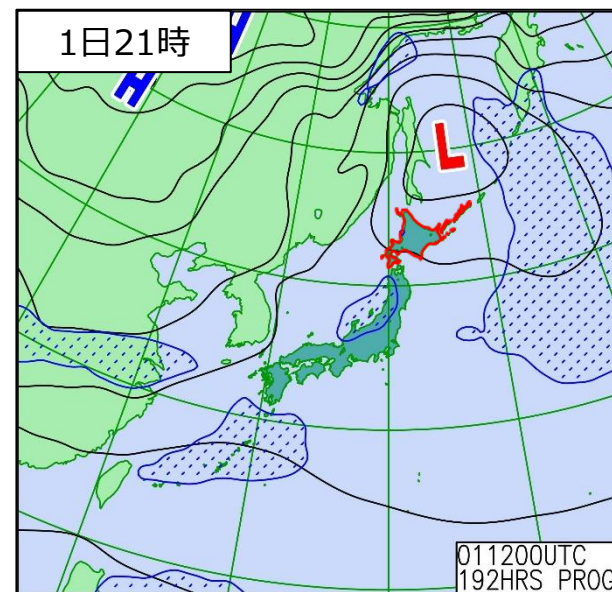
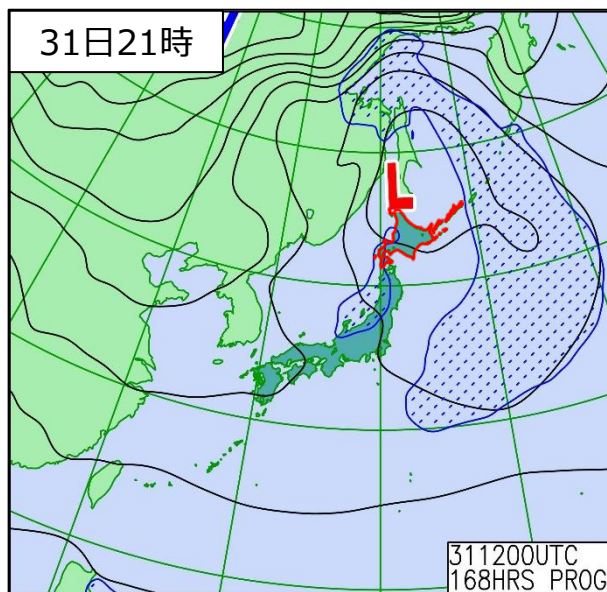
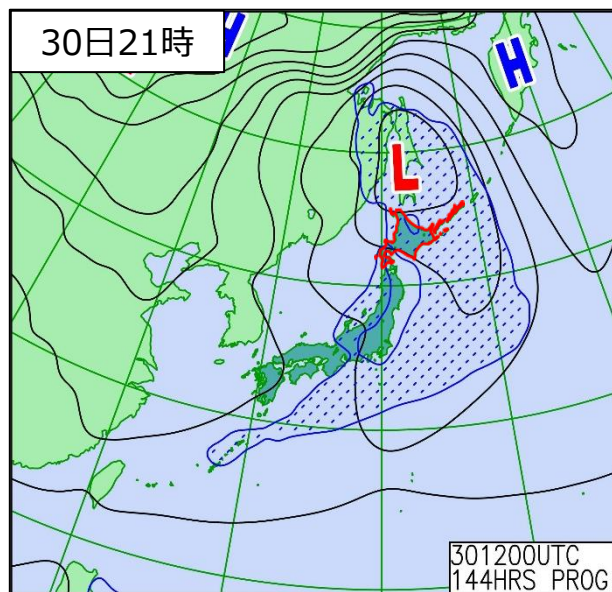
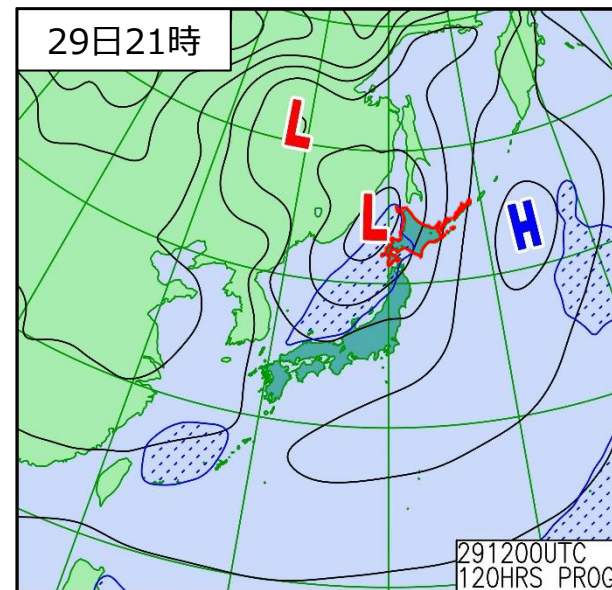
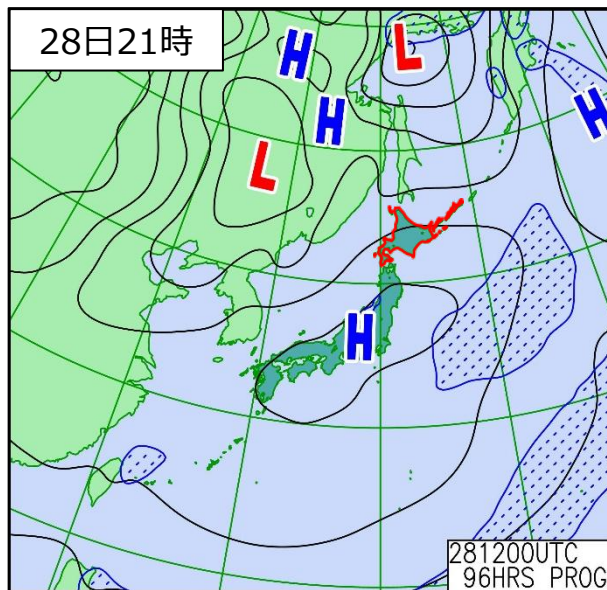
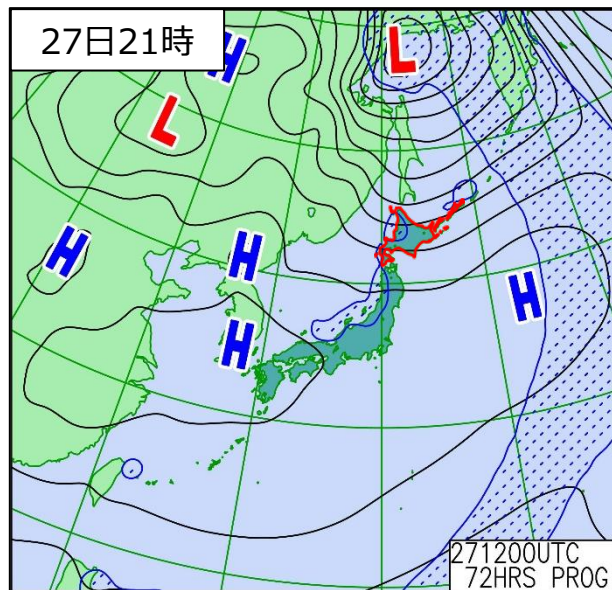
28日(日)は日本海側を中心に雪が降るでしょう。

29日(月)から30日(火)は、北海道付近を低気圧が通過するため、全道的に雨か雪となるでしょう。

31日(水)から1月1日(木)にかけては、日本海側を中心に雪が降るでしょう。

今後、気象台や測候所が発表する最新の防災気象情報に留意してください。

週間天気図



網掛け部分は降水の予想

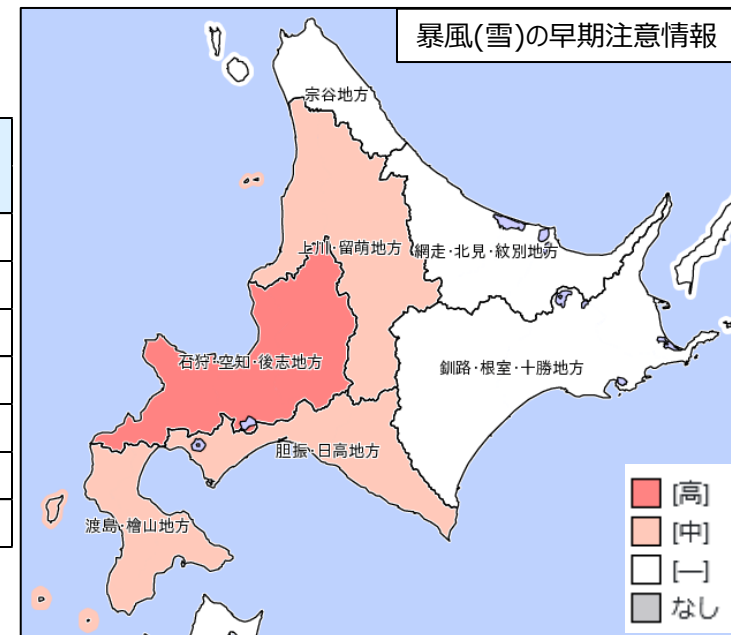
■週間天気予報（25日11時発表）

地域	今日 12月25日(木)		明日 12月26日(金)		明後日 12月27日(土)		12月28日(日)		12月29日(月)		12月30日(火)		12月31日(水)		1月1日(木)	
	天気予報 降水確率※	最高 気温 最低 気温	天気予報 降水確率※	最高 気温 最低 気温	天気予報 降水確率	最高 気温 最低 気温	天気予報 降水確率	最高 気温 最低 気温	天気予報 降水確率	最高 気温 最低 気温	天気予報 降水確率	最高 気温 最低 気温	天気予報 降水確率	最高 気温 最低 気温	天気予報 降水確率	最高 気温 最低 気温
宗谷地方	曇後雪  -/-/30/30 %	2 -	風雪強い  20/30/40/50 %	-4 -5	曇時々雪  80%	-5 -9	曇一時雪  50%	0 -7	曇時々雪か雨  60%	4 -2	曇一時雪  60%	4 -4	曇一時雪  50%	-2 -5	曇一時雪  50%	-3 -6
上川・留萌地方	曇  -/-/20/30 %	2 -	曇時々雪  40/50/40/50 %	-3 -4	曇時々雪  90%	-6 -10	曇一時雪  50%	-3 -8	曇時々雪か雨  70%	3 -6	曇時々雪  70%	4 -6	曇一時雪  60%	-2 -7	曇一時雪  50%	-4 -9
網走・北見・紋別地方	曇後雪  -/-/50/60 %	2 -	雪時々止む  70/50/50/40 %	-2 -3	曇時々晴  30%	-5 -10	曇時々晴  30%	-2 -8	曇時々晴  30%	5 -9	曇  40%	5 -5	曇時々晴  30%	0 -6	曇時々晴  30%	-2 -8
釧路・根室・十勝地方	曇後雪か雨  -/-/20/50 %	5 -	曇時々雪  60/40/30/10 %	0 -2	晴時々曇  10%	-3 -9	晴時々曇  20%	0 -7	晴後曇  40%	3 -9	曇一時雪か雨  50%	4 -6	曇時々晴  30%	2 -6	晴時々曇  20%	0 -7
胆振・日高地方	曇  -/-/10/20 %	5 -	曇時々雪  20/40/40/30 %	2 -1	曇時々晴  40%	-1 -7	曇  40%	3 -3	曇時々雨か雪  70%	6 1	曇一時雪か雨  60%	6 -2	曇  40%	1 -3	曇時々晴  30%	0 -4
石狩・空知・後志地方	曇  -/-/20/30 %	4 -	雪時々止む  30/50/60/60 %	-1 -2	曇時々雪  60%	-4 -8	曇一時雪  50%	0 -5	曇時々雨か雪  70%	5 -4	曇時々雪  70%	5 -3	曇一時雪  60%	0 -4	曇一時雪  50%	-2 -5
渡島・檜山地方	曇  -/-/10/20 %	6 -	曇時々雪  40/50/50/40 %	3 0	曇時々雪  70%	-1 -8	曇一時雪  50%	3 -4	曇時々雨か雪  80%	6 -1	曇一時雪か雨  60%	6 -3	曇一時雪  50%	1 -4	曇一時雪  50%	0 -5

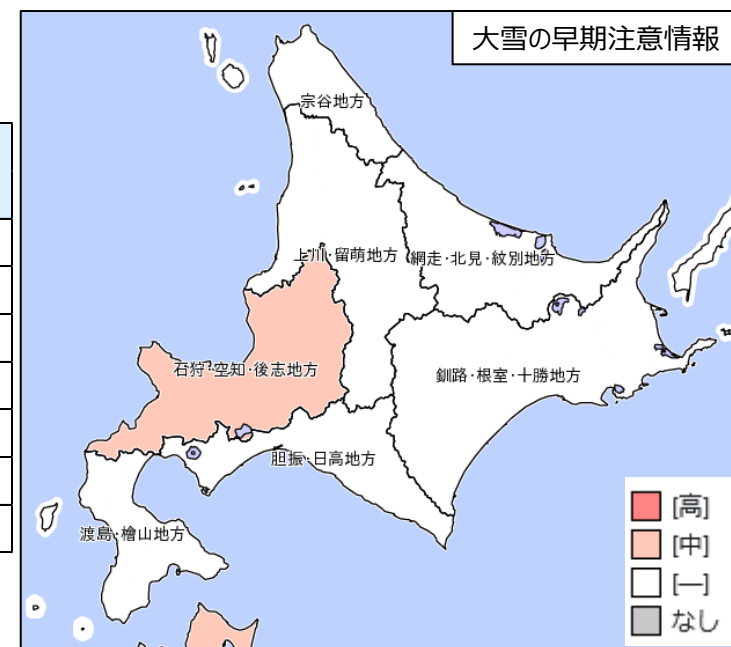
※明日の予報までは、6時間毎に「00時から06時/06時から12時/12時から18時/18時から24時」の順に表示しています。

■ 早期注意情報（25日11時発表）

暴風(雪)	25日		26日		27日	28日	29日	30日
	12-18時	18-06時	06-24時					
宗谷地方	-	-	-	-	-	-	-	-
上川・留萌地方	-	-	[中]	[中]	-	-	-	-
網走・北見・紋別地方	-	-	-	-	-	-	-	-
釧路・根室・十勝地方	-	-	-	-	-	-	-	-
胆振・日高地方	-	-	[中]	[中]	-	-	-	-
石狩・空知・後志地方	-	-	[高]	[高]	-	-	-	-
渡島・檜山地方	-	-	[中]	[中]	-	-	-	-



大雪	25日		26日		27日	28日	29日	30日
	12-18時	18-06時	06-24時					
宗谷地方	-	-	-	-	-	-	-	-
上川・留萌地方	-	-	-	-	-	-	-	-
網走・北見・紋別地方	-	-	-	-	-	-	-	-
釧路・根室・十勝地方	-	-	-	-	-	-	-	-
胆振・日高地方	-	-	-	-	-	-	-	-
石狩・空知・後志地方	-	-	[中]	[中]	-	-	-	-
渡島・檜山地方	-	-	-	-	-	-	-	-

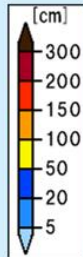


■積雪状況（25日9時）

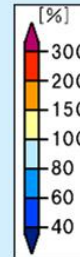
積雪の深さ（センチ）

積雪の深さの平年比（％）

2025年12月25日 9時 積雪の深さ（cm）



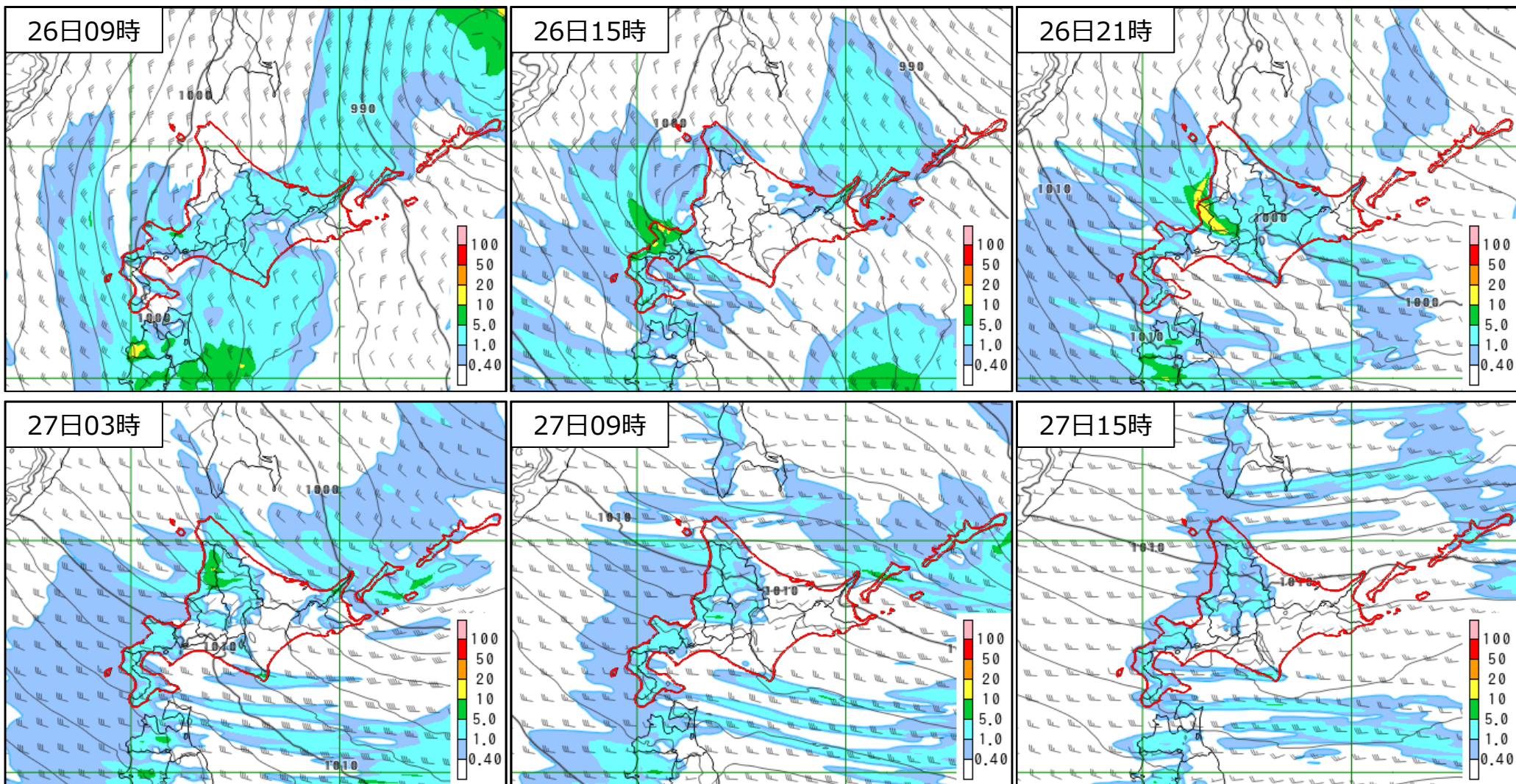
2025年12月25日 積雪の深さの平年比（％）



All rights reserved. Copyright © Japan Meteorological Agency

All rights reserved. Copyright © Japan Meteorological Agency

■ 数値予報による海面気圧と降水分布（26日から27日）



※この図は数値予報の結果です。低気圧の動向や降水分布を概観するための参考資料としてください。

黒線: 等圧線
色分け: 前3時間降水量 (ミリ)

26日から27日は冬型の気圧配置となり、日本海側を中心に風が強まり雪が降る見込みです。
後志地方と石狩地方では、26日午後に強い降雪域が入る予想で、大雪となるおそれがあります。

■ 暴風(雪)と大雪の早期注意情報と風・雪の予想（26日から27日）

12月25日11時発表

暴風(雪)の早期注意情報

暴風(雪)	25日		26日	27日
	12-18時	18-06時	06-24時	
上川地方	-	-	-	[中]
留萌地方	-	-	[中]	
胆振地方	-	-	-	[中]
日高地方	-	-	[中]	
石狩地方	-	-	[高]	[高]
空知地方	-	-	-	
後志地方	-	-	-	
渡島地方	-	-	-	[中]
檜山地方	-	-	[中]	

風の予想

	26日から27の最大風速（最大瞬間風速）	
	陸上	海上
宗谷地方	15m/s（30m/s）	18m/s（30m/s）
上川・留萌地方	14m/s（25m/s）	15m/s（25m/s）
網走・北見・紋別地方	10m/s（20m/s）	15m/s（25m/s）
釧路・根室・十勝地方	12m/s（25m/s）	18m/s（30m/s）
胆振・日高地方	18m/s（30m/s）	20m/s（30m/s）
石狩・空知・後志地方	16m/s（30m/s）	18m/s（30m/s）
渡島・檜山地方	18m/s（30m/s）	20m/s（30m/s）

大雪の早期注意情報

大雪	25日		26日	27日
	12-18時	18-06時	06-24時	
石狩地方	-	-	[中]	[中]
空知地方	-	-	-	
後志地方	-	-	[中]	

雪の予想（いずれも多い所）

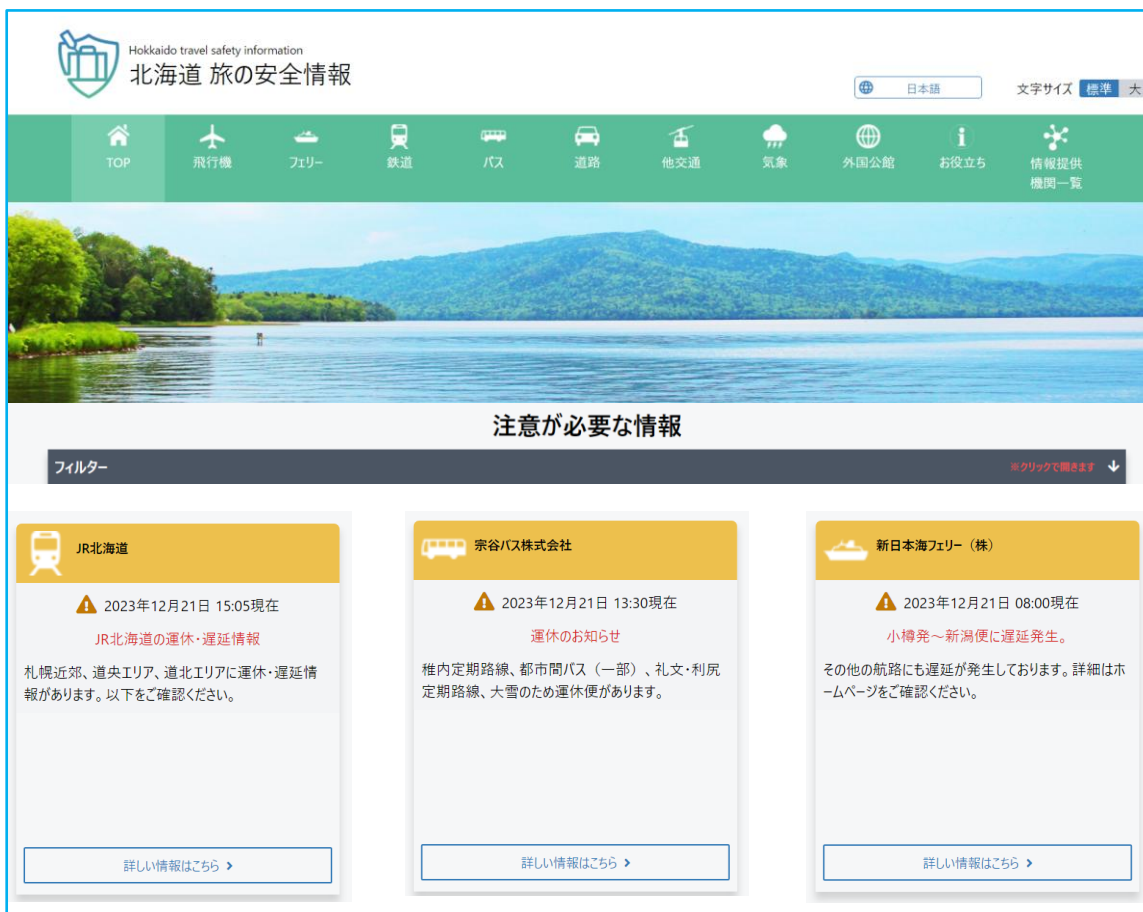
	26日12時までの 24時間降雪量	27日12時までの 24時間降雪量	28日12時までの 24時間降雪量
石狩地方	20センチ	50センチ	30センチ
空知地方	20センチ	40センチ	40センチ
後志地方	30センチ	50センチ	30センチ

今後の予想を含めた最新の情報は、以下からご利用ください。

- **気象警報・注意報**（大雨、洪水、暴風（雪）、波浪、高潮、大雪などによる災害への警戒・注意を呼びかける）
<https://www.jma.go.jp/bosai/map.html#contents=warning>
- **各地の気象情報**（気象概況や大雪や暴風雪の見通し）
<https://www.jma.go.jp/bosai/map.html#contents=information&element=information>
- **最新の気象データ**（今後の雪、雨雲の動き、今後の雨、雪や風の観測データ、衛星画像、早期天候情報）
 - 今後の雪 <https://www.jma.go.jp/bosai/snow/>
 - 雨雲の動き <https://www.jma.go.jp/bosai/nowc/>
 - 今後の雨 <https://www.jma.go.jp/bosai/kaikotan/>
 - 雪の観測データ https://www.data.jma.go.jp/obd/stats/data/mdrr/snc_rct/index_snc.html
 - 風の観測データ https://www.data.jma.go.jp/obd/stats/data/mdrr/wind_rct/index_mxwsp.html
 - 衛星画像 <https://www.jma.go.jp/bosai/map.html#contents=himawari>
 - 早期天候情報 https://www.data.jma.go.jp/cpd/souten/?reg_no=0&elem=snow
- **暴風雪への備え（リーフレット）**
<https://www.data.jma.go.jp/sapporo/bosai/publication/boufusetu/boufusetu.html>

各地の気象台・測候所の発表する警報・注意報などの気象情報に留意してください。

- 「北海道 旅の安全情報」サイトは、交通情報のポータルサイトとして、総合的な情報をいつでも得ることができます。
- トップ画面の「注意が必要な情報」にある運休情報や遅延情報等は、北海道の主な交通機関の各事業者が直接掲載している情報です。
- 掲載されている情報にある各交通機関のホームページへのリンクから、より詳しい情報を得ることができます。
- 当サイトは、英語、中国語（簡体字・繁体字）、韓国語の4言語に対応していますので、外国人観光客の皆様にもご案内ください。



Hokkaido travel safety information
北海道 旅の安全情報

日本語 文字サイズ 標準 大

TOP 飛行機 フェリー 鉄道 バス 道路 他交通 気象 外国公館 お役立ち 情報提供 機関一覧

注意が必要な情報

フィルター ※クリックで開きます ↓

JR北海道

⚠ 2023年12月21日 15:05現在

JR北海道の運休・遅延情報

札幌近郊、道央エリア、道北エリアに運休・遅延情報があります。以下をご確認ください。

詳しい情報はこちら >

宗谷バス株式会社

⚠ 2023年12月21日 13:30現在

運休のお知らせ

稚内定期路線、都市間バス（一部）、礼文・利尻定期路線、大雪のため運休便があります。

詳しい情報はこちら >

新日本海フェリー（株）

⚠ 2023年12月21日 08:00現在

小樽発～新潟便に遅延発生。

その他の航路にも遅延が発生しております。詳細はホームページをご確認ください。

詳しい情報はこちら >



Hokkaido travel safety information

北海道 旅の安全情報

<https://hokkaido-safe-travel.mlit.go.jp/>



English 簡体中文 繁体中文 한국어 日本語

大規模な災害が発生した場合には、トップ画面に「重要なお知らせ」を掲載し、外国人観光客の皆様にも分かりやすく、空港アクセスや避難所などの情報を提供します。