佐賀県の地震活動概況（2026 年 10 月）

令和 8 年 11 月 18 日
佐 賀 地 方 気 象 台

【10 月の地震活動概況】

10 月に佐賀県内で震度 1 以上を観測した地震は 2 回(下図領域外)でした(9 月は 3 回)。

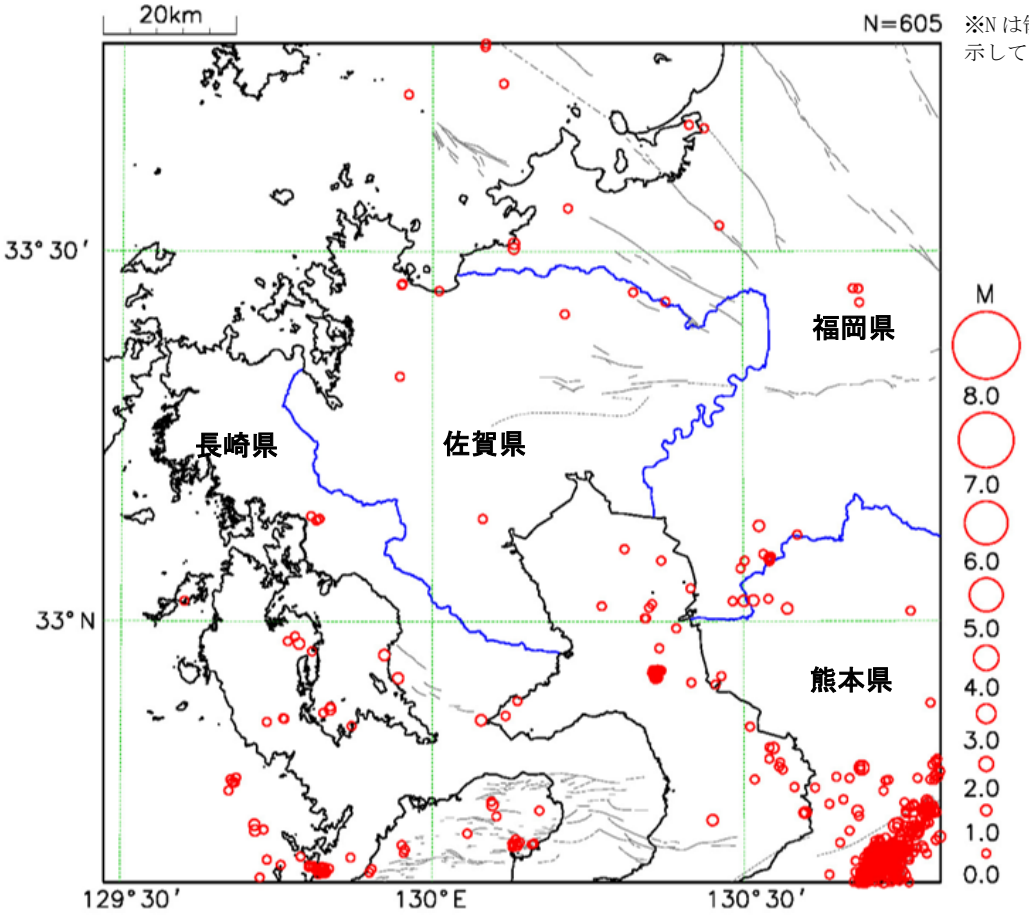

図 1 震央分布図（2026 年 10 月 1 日～31 日、深さ 30km 以浅、M≧0.0）
灰色の線は地震調査研究推進本部の長期評価による活断層を示しています。

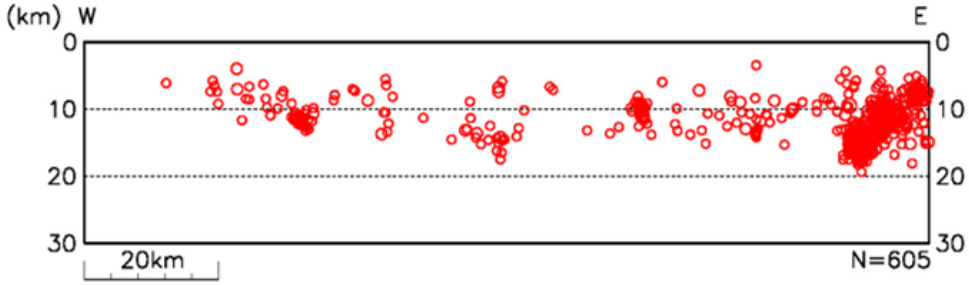

図 2 断面図（2026 年 10 月 1 日～31 日、深さ 30km 以浅）
震央分布図を南の方から見た断面図です。

本資料は、国立研究開発法人防災科学技術研究所、北海道大学、弘前大学、東北大学、東京大学、名古屋大学、京都大学、高知大学、九州大学、鹿児島大学、国立研究開発法人産業技術総合研究所、国土地理院、国立研究開発法人海洋研究開発機構、公益財団法人地震予知総合研究振興会、青森県、東京都、静岡県、神奈川県温泉地学研究所及び気象庁のデータを用いて作成しています。また、2016 年熊本地震合同観測グループのオンライン臨時観測点（河原、熊野座）、2022 年能登半島における合同地震観測グループによるオンライン臨時観測点（よしが浦温泉、飯田小学校）、2025 年トカラ列島近海における合同地震観測グループによるオンライン臨時観測点（平島、小宝島）、EarthScope Consortium の観測点（台北、玉峰、寧安橋、玉里、台東）のデータを用いて作成しています。

日向灘の地震（1 頁震央分布図領域外）

25 日 08 時 59 分に日向灘で M5.2 の地震（深さ 7km）が発生し、宮崎県宮崎市、鹿児島県霧島市、熊本県天草市などで震度 3 を観測したほか、九州地方、中国地方、四国地方で震度 2～1 を観測しました。

佐賀県では、佐賀市で震度 1 を観測しました（図 3、表 1）。

今回の地震の震源付近（図 5 領域 b）では、2026 年 8 月 2 日に M5.3 の地震（深さ 21km、最大震度 3）が発生し、佐賀県では、神埼市、上峰町で震度 2 を観測したほか、佐賀市、小城市、白石町、みやき町で震度 1 を観測しました。また、2024 年 8 月 8 日に M7.1 の地震（深さ 31km、最大震度 6 弱）が発生し、佐賀県では、佐賀市、神埼市、白石町で震度 4 を観測したほか、県内全域で震度 3～1 を観測しました（図 4～6）。

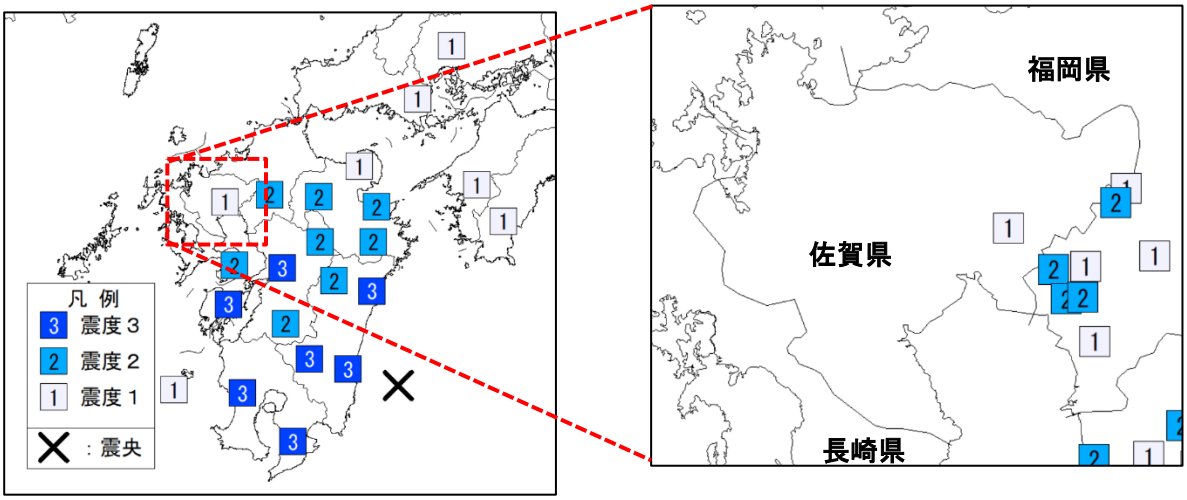

図 3　震度分布図　（左図は地域別、右図は観測点別）
25 日 08 時 59 分　M5.2

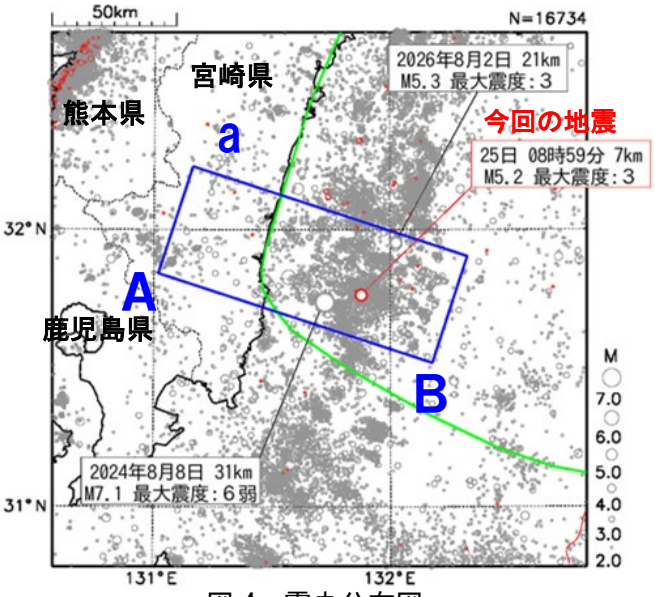

図 4　震央分布図
（1994 年 10 月 1 日～2026 年 10 月 31 日、
深さ 0～80km　M≧2.0）
※2026 年 10 月の地震を赤色で表示
緑色の線は南海トラフ地震の想定震源域を示す

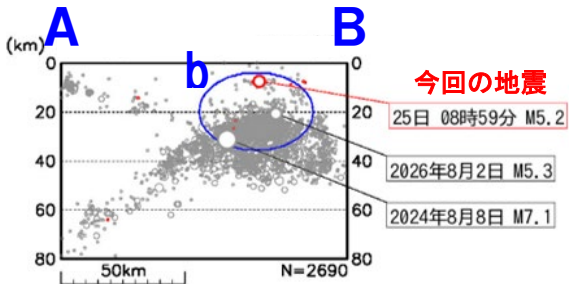

図 5　図 4 の領域 a 内の断面図（A-B 投影）

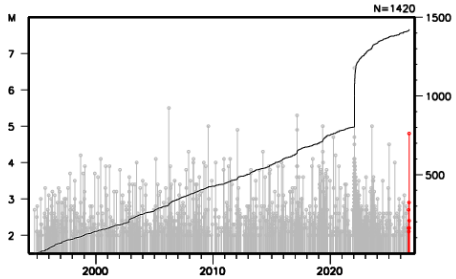

図 6　図 5 の領域 b 内の地震活動経過図
及び回数積算図

「令和 8 年熊本地震」（1 頁震央分布図領域外）

31 日 01 時 45 分に熊本県熊本地方で M4.0 の地震（深さ 14km）が発生し、熊本県の宇土市、宇城市、熊本市で震度 3 を観測したほか、九州地方で震度 2～1 を観測しました。

佐賀県では佐賀市、嬉野市、鹿島市、白石町、太良町で震度 1 を観測しました（図 7、表 1）。

これらの地震の震央付近（図 8 領域 a ）では、2016 年 4 月 16 日に M7.3 の地震（「平成 28 年(2016 年)熊本地震」の最大規模の地震、最大震度 7）が発生し、佐賀県では佐賀市、神埼市、上峰町で震度 5 強を観測しました（図 8～9）。

「令和 8 年熊本地震」の地震活動は、地震の発生数は平常時と比べて多い状態が継続していますが、大局的には緩やかに減少しています。

なお、「令和 8 年熊本地震」に関しては、以下のホームページもご覧ください。

・気象庁（令和 8 年熊本地震の地震活動の関連情報）
https://www.jma.go.jp/jma/menu/20260728_kumamoto_jishin.html
・地震調査研究推進本部（毎月の地震活動の評価）
https://www.jishin.go.jp/evaluation/seismicity_monthly/
・総務省消防庁（災害情報一覧）
https://www.fdma.go.jp/disaster/info/

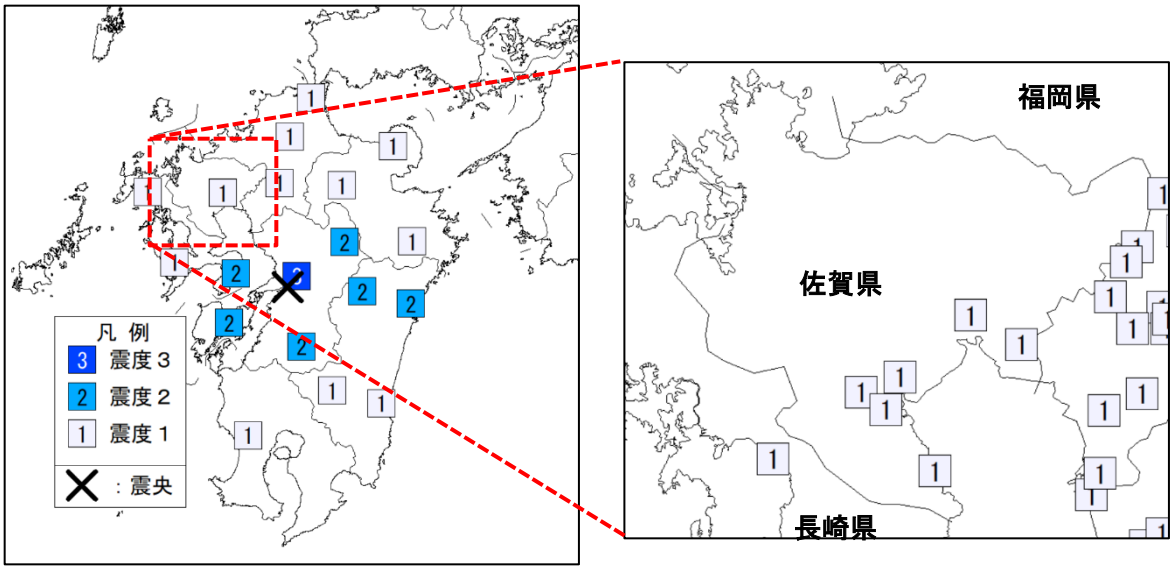

図 7　震度分布図　（左図は地域別、右図は観測点別）
31 日 01 時 45 分　M4.0

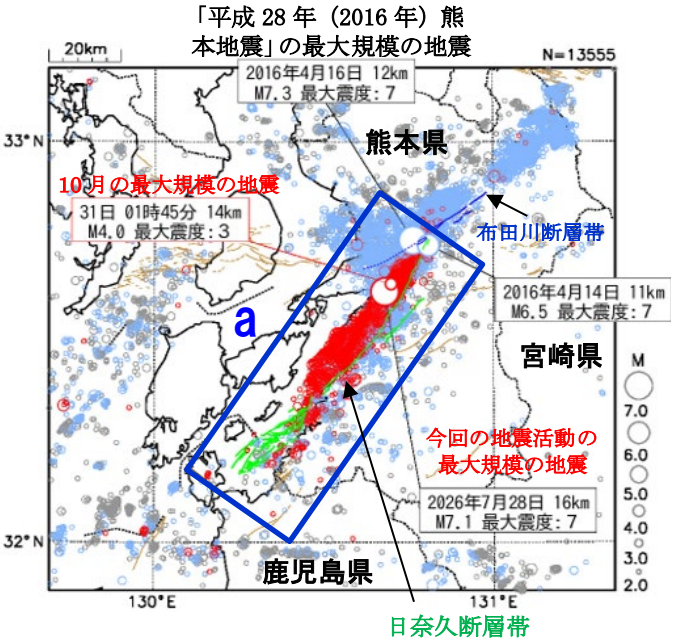

図 8　震央分布図
（2000 年 10 月 1 日～2026 年 10 月 31 日、
深さ 0～20km　M≧2.0）
※2016 年 4 月 14 日以降の地震を水色
2026 年 7 月 28 日 16 時以降の地震を赤色で表示
青、緑、茶色の線は地震調査推進本部の
長期評価による活断層を示す

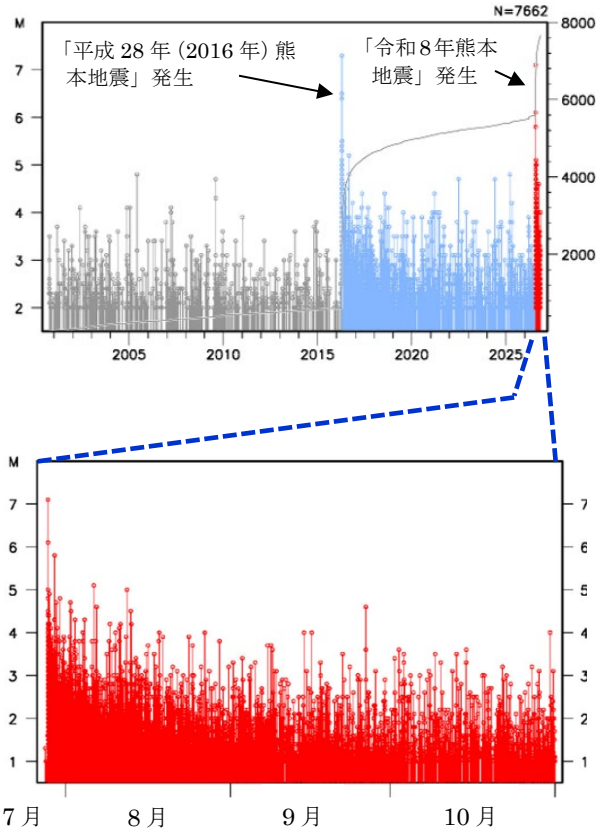

図 9　図 8 の領域 a 内の地震活動経過図
及び回数積算図
上段：2000 年 10 月 1 日～2026 年 10 月 31 日　M≧2.0
下段：2026 年 7 月 28 日～2026 年 10 月 31 日　M≧1.0

表１　佐賀県内の震度観測点で震度１以上を観測した地震（2026 年 10 月 1 日～31 日）

地震発生日時刻	震央地名	北緯	東経	深さ	規模
10 月 25 日 08 時 59 分	日向灘	31°45.8’N	131°52.6’E	7km	M5.2
佐賀県　震度　1 :佐賀市駅前中央					
10 月 31 日 01 時 45 分	熊本県熊本地方	32°38.7’N	130°41.8’E	14km	M4.0
佐賀県　震度　1 :佐賀市久保田＊,佐賀市川副＊,佐賀鹿島市納富分＊,白石町有明＊,太良町太良,嬉野市塩田＊					

・「＊」の付いた地点は、佐賀県または国立研究開発法人防災科学技術研究所の観測点です。
・地震の震源要素（緯度・経度・深さ・M）は暫定値であり、データは後日変更することがあります。
・震源が複数ある地震については、近接した地域でほぼ同じ時刻に発生した地震であるため、震度の分離ができず、規模の大きい地震を代表として扱います。