

# 佐賀県の地震活動概況 (2023年6月)

令和5年7月7日  
佐賀地方気象台

## 【6月の地震活動概況】

6月に佐賀県内で震度1以上を観測した地震はありませんでした(5月は0回)。

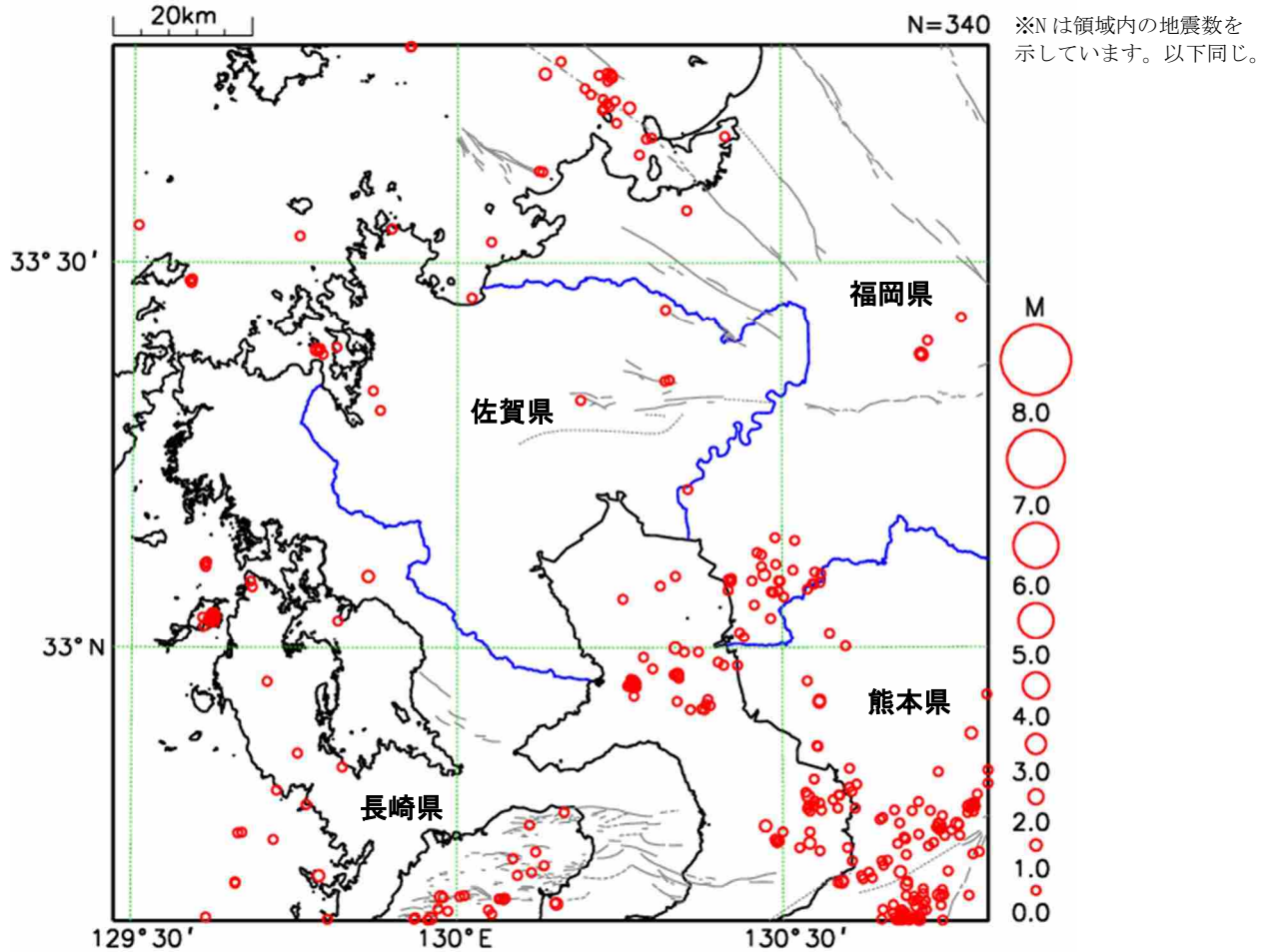


図1 震央分布図 (2023年6月1日~30日、深さ30km以浅、 $M \geq 0.0$ )  
灰色の線は地震調査研究推進本部の長期評価による活断層を示しています。

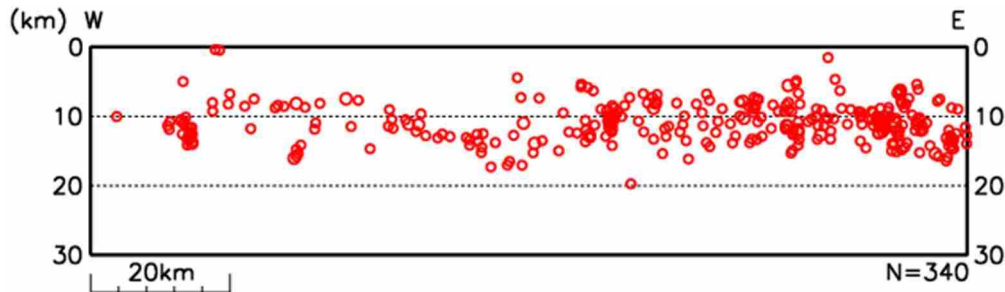


図2 断面図 (2023年6月1日~30日、深さ30km以浅)  
震央分布図を南の方から見た断面図です。

本資料は、国立研究開発法人防災科学技術研究所、北海道大学、弘前大学、東北大学、東京大学、名古屋大学、京都大学、高知大学、九州大学、鹿児島大学、国立研究開発法人産業技術総合研究所、国土地理院、国立研究開発法人海洋研究開発機構、公益財団法人地震予知総合研究振興会、青森県、東京都、静岡県、神奈川県温泉地学研究所及び気象庁のデータを用いて作成しています。また、2016年熊本地震合同観測グループのオンライン臨時観測点(河原、熊野座)、2022年能登半島における合同地震観測グループによるオンライン臨時観測点(よしが浦温泉、飯田小学校)、米国大学間地震学研究連合(IRIS)の観測点(台北、玉峰、寧安橋、玉里、台東)のデータを用いて作成しています。

## 津波から命を守るために ～ すぐ避難 ～

これから海のレジャーシーズンが始まります。魚釣り・海水浴・磯遊びなどで海辺に行くときは、津波避難場所や避難ビル、避難経路を確認しましょう。

海辺で地震による揺れを感じたときや、大津波警報・津波警報・津波注意報（以下「津波警報等」という。）が発表されたときは、ただちに安全な場所に避難しましょう。

海辺で強い揺れを感じたら

海辺から離れ

長くゆっくりした揺れを感じたら

より高い


津波警報等を見聞きしたら

安全な場所へ!!

- 津波警報等解除までは気をつけて  
津波は繰り返し襲ってきます。津波到達後も津波警報等が解除されるまで気を緩めず、避難を続けてください。  
**津波警報が出ている間は、絶対に戻ってはいけません。**
- 津波注意報でも海中は危険  
津波注意報が出ているところでは、海水浴や磯釣りは危険です。ただちに海から上がって、海岸から離れてください。
- 正しい情報を入手  
テレビやラジオ、広報車、防災行政無線などを通じて正確な情報を入手しましょう。
- 津波フラッグは避難の合図  
赤と白の格子模様のこの旗は、津波警報等が発表されたことをお知らせする合図です。この旗を見たらすぐに避難しましょう。

※津波フラッグの詳細については、気象庁 HP をご覧ください。

[https://www.data.jma.go.jp/eqev/data/tsunami\\_bosai/tsunami\\_bosai\\_p2.html](https://www.data.jma.go.jp/eqev/data/tsunami_bosai/tsunami_bosai_p2.html)



### ○津波に備えよう!

#### ❖ 危険な場所を確認

自宅や学校、職場周辺などで津波に襲われるおそれのある場所をハザードマップや周囲の地形から確認しておきましょう。海から離れていても、川に沿って津波が襲ってくることもあります。



津波注意  
津波が来襲する危険のある  
地域を示します

#### ❖ 避難場所を確認

津波避難場所や避難ビルがどこにあるか、また避難経路などを周りの人と確認しておきましょう。避難場所は1ヶ所だけでなく、さらに高い場所にあるところも調べておきましょう。



津波避難ビル・津波避難場所  
津波に対し安全な避難場所を示します

#### ❖ 訓練に参加しよう

実際に避難経路をたどってみるなど、積極的に訓練に参加しましょう。

