

2011年3月11日14時46分ごろの三陸沖の地震について

平成23年(2011年)東北地方太平洋沖地震と命名 佐賀県では有明・八代海に津波注意報を発表 福島県相馬で最大波7.3m以上 宮崎県宮崎港で1.4m

3月11日14時46分ごろ（日本時間）、三陸沖（北緯38度6.2分、東経142度51.6分、深さ約24km、マグニチュード8.8（暫定値））に発生した地震について、津波の観測状況をお知らせします。

佐賀県では、有明・八代海に津波注意報を発表しています。津波注意報が発表されている沿岸の地域では、海浜に近づかないなど引き続き津波に注意してください。

九州・山口県では、宮崎県宮崎港で17時29分に1.4mの津波を観測しています。

17時50分現在、福島県相馬では15時50分に最大波7.3m以上を観測しています。

なお、この地震は「平成23年（2011年）東北地方太平洋沖地震」と命名されました。

◎津波の到達予想時刻と予想される津波の高さ

	満潮時刻	津波の到達予想時刻	予想される津波の高さ
佐賀県			
有明・八代海		11日19時10分	0.5m
太良町大浦野崎	12日00時49分	11日19時50分	0.5m

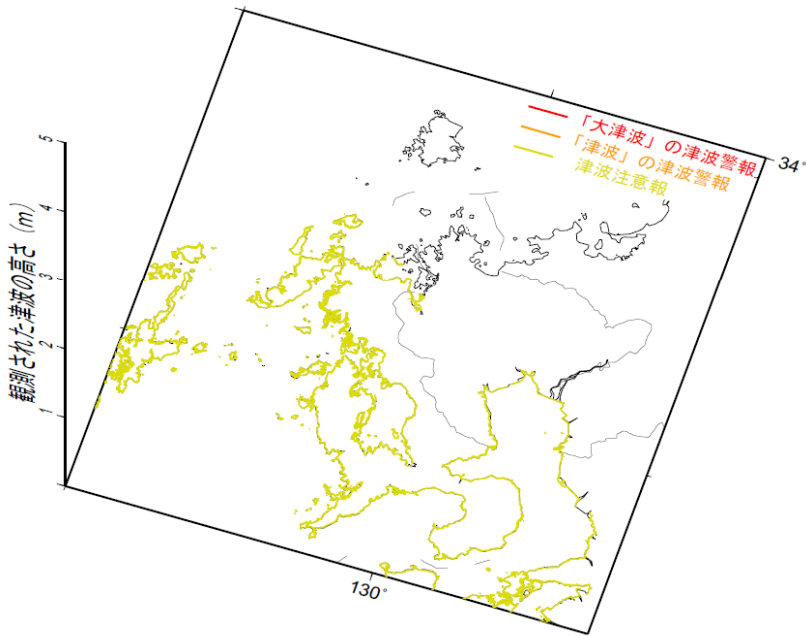
※なお、場所によっては津波の高さが「予想される津波の高さ」より高くなる可能性があります。

◎全国の津波の観測状況（17時50分現在）

福島県	相馬	第一波	11日14時55分	(+) 0.3m
		最大波	11日15時50分	7.3m以上

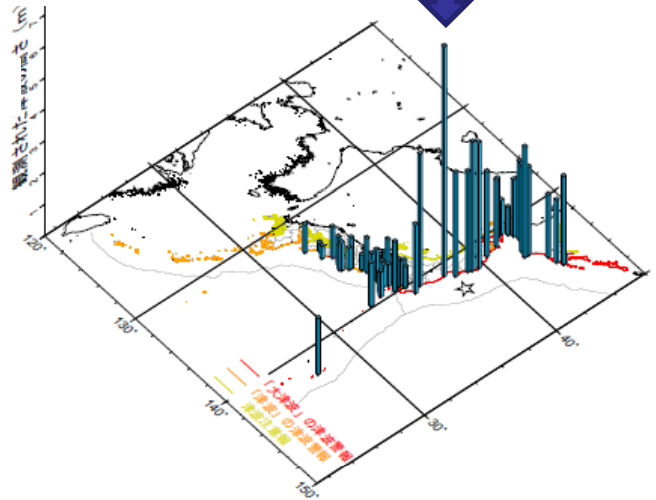
◎【九州・山口県】

宮崎県	宮崎港	第一波	11日17時06分	(+) 1.4m
		最大波	11日17時29分	1.4m

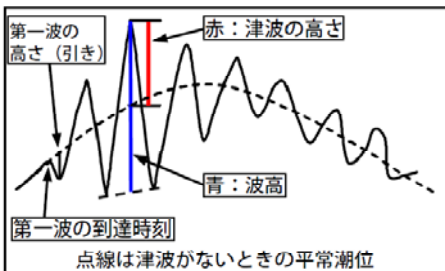


佐賀県周辺の津波警報・注意報の発表状況

福島県相馬 7.3m以上

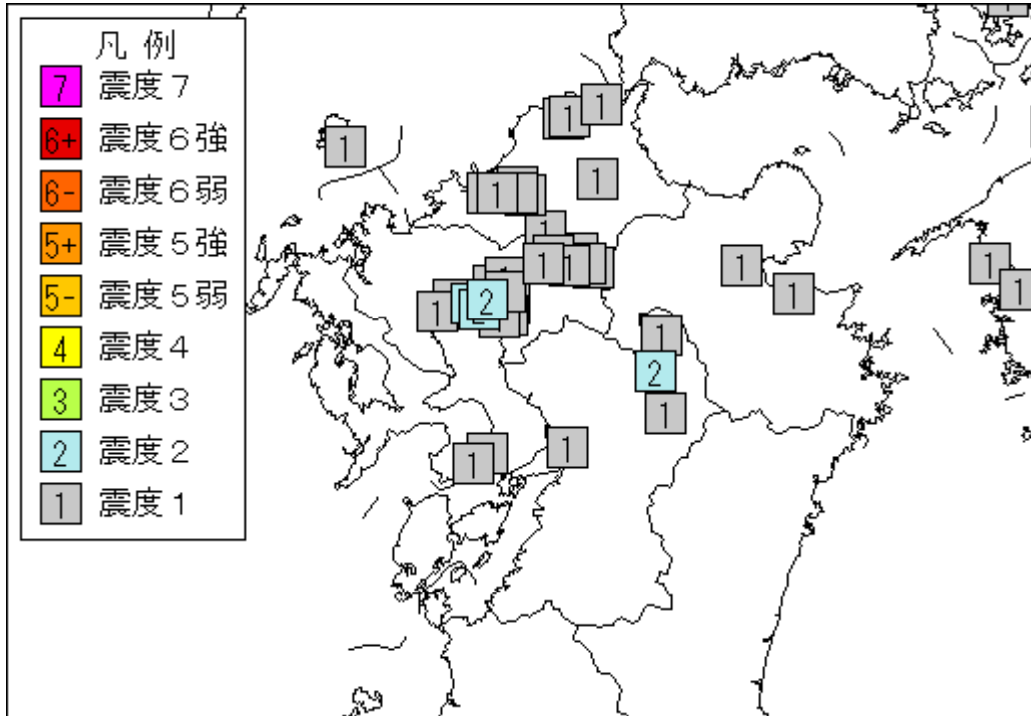


全国の11日17時14分現在の津波の観測値

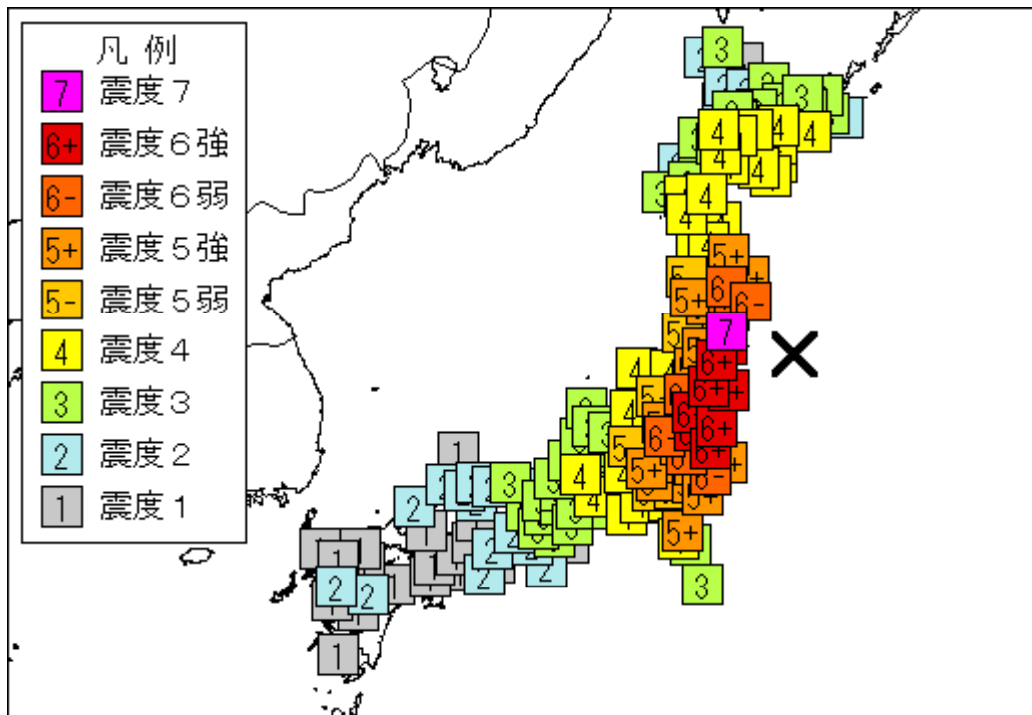


津波の高さ

津波がなかったときの潮位（平常潮位）から津波のピーク（山）までの高さ（図の赤線部分）で、気象庁が発表する津波の高さはこの高さを指します。また、津波の全振幅とは波高（図の青線部分）を指します。



2011年3月11日14時46分に発生した地震の震度分布図(観測点別)



2011年3月11日14時46分に発生した地震の震度分布図(地域別)