大阪府の気象

2026 年（令和 8 年）10 月

目　次

気象概況	1
大阪の気温・降水量・日照時間	1
気象分布図	2
気象経過図	3
警報・注意報発表状況	5
各種情報発表状況	7

※警報・注意報、各種情報発表状況以外は速報値です。

大　阪　管　区　気　象　台

気　象　概　況

上旬から中旬にかけては高気圧に覆われて晴れた日が多くなりましたが、下旬は前線や湿った空気、台風第 30 号から変わった低気圧の影響で曇りや雨の日が多く、26 日は広い範囲で大雨となりました。

平均気温はかなり高く、降水量は多く、日照時間はかなり多くなりました。

《上旬》　高気圧に覆われて晴れた日が多くなりましたが、期間の中頃は気圧の谷や湿った空気の影響で曇りや雨の日もありました。

平均気温は平年並、降水量は平年並、日照時間はかなり多くなりました。

《中旬》　高気圧に覆われて晴れた日が多くなりましたが、前線や寒気、湿った空気の影響で曇りや雨の日もありました。

平均気温はかなり高く、降水量は少なく、日照時間は多くなりました。

《下旬》　高気圧に覆われて晴れた日もありましたが、前線や湿った空気、台風第 30 号から変わった低気圧の影響で曇りや雨の日が多くなりました。26 日は広い範囲で大雨となり、24 日、30 日は一部で大雨や雷雨となりました。

平均気温はかなり高く、降水量はかなり多く、日照時間は少なくなりました。

大阪の気温・降水量・日照時間

	平均気温(℃)			降水量(mm)			日照時間(h)		
	本年	平年	平年差 階級	本年	平年	平年比 階級	本年	平年	平年比 階級
上旬	21.6	21.5	+0.1 平年並	24.0	47.8	50% 平年並	82.1	50.3	163% かなり多い
中旬	22.5	19.6	+2.9 かなり高い	4.0	48.2	8% 少ない	75.3	55.9	135% 多い
下旬	19.6	17.5	+2.1 かなり高い	122.0	40.0	305% かなり多い	48.2)	59.9	80% 少ない
月	21.2	19.5	+1.7 かなり高い	150.0	136.0	110% 多い	205.6)	166.1	124% かなり多い

（注）「低い（少ない）」「平年並」「高い（多い）」の階級は、1991～2020 年における 30 年間の観測値をもとに、これらが等しい割合で各階級に振り分けられる（各階級が 10 個ずつになる）ように決めています。また、値が 1991～2020 年の下位または上位 10%に相当する場合には、「かなり低い（少ない）」「かなり高い（多い）」と表現します。

気象分布図

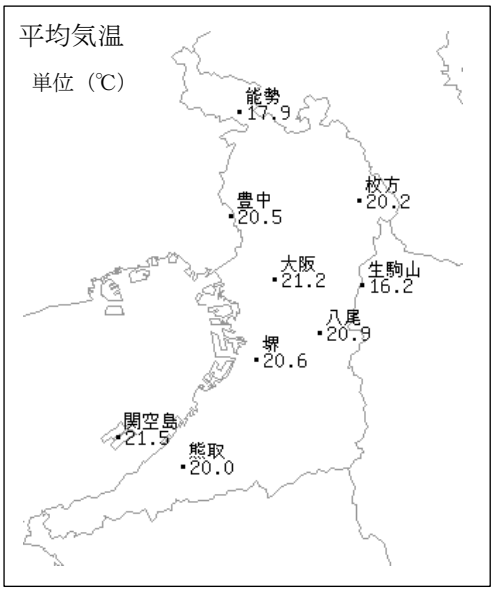

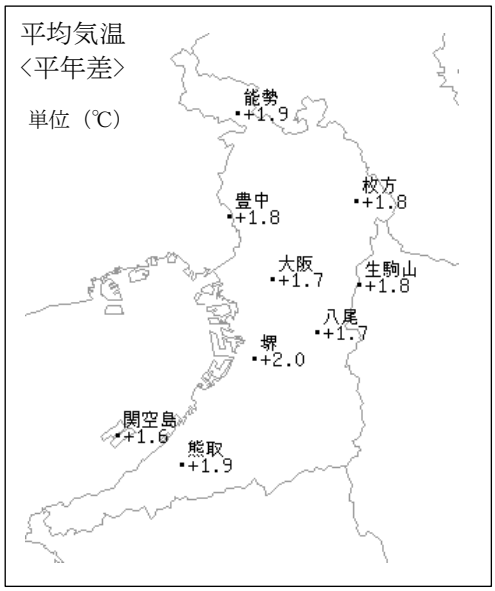

D	正常値
−−	現象なし
D)	準正常値
D]	資料不足値
X	欠測
//	平年値なし

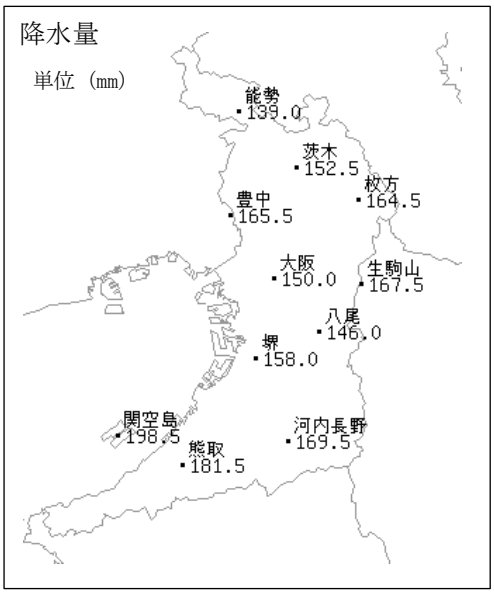

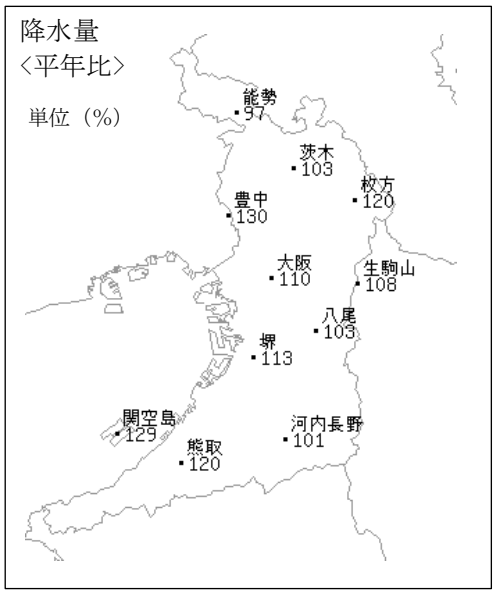

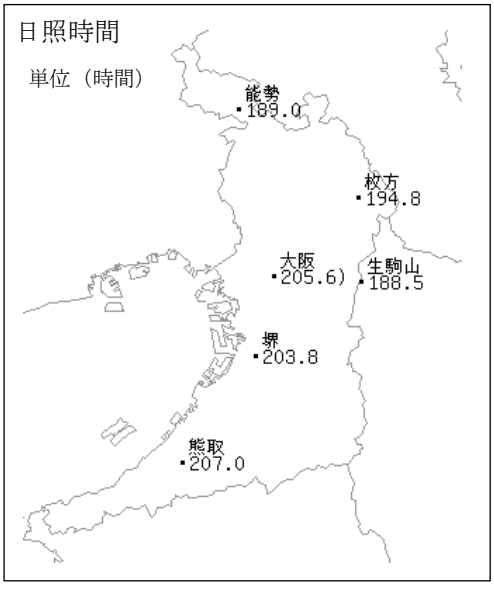

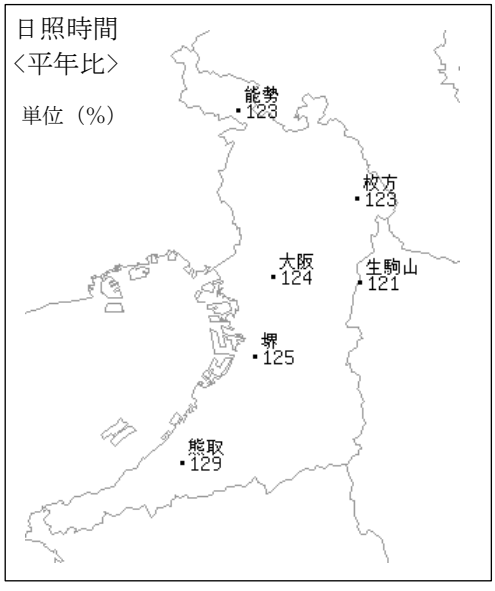

気象経過図　1/2

2026 年 10 月 1 日～10 月 31 日

大阪

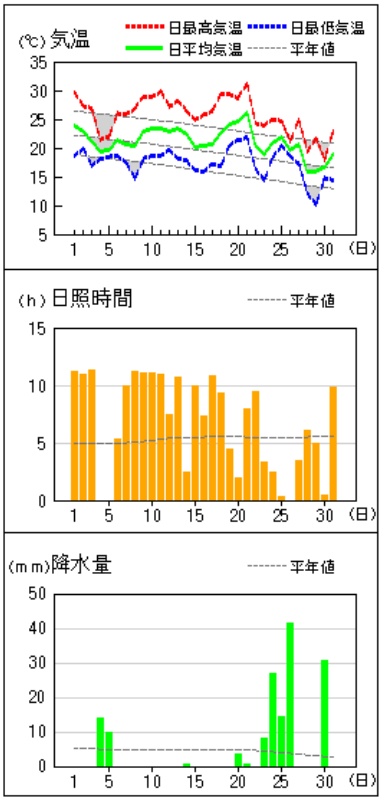

能勢

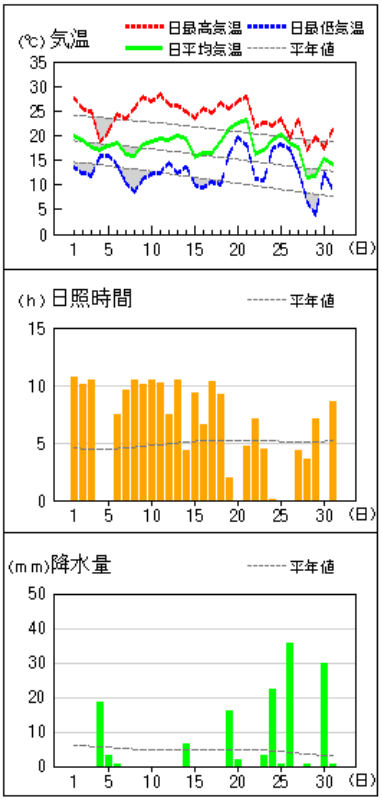

枚方

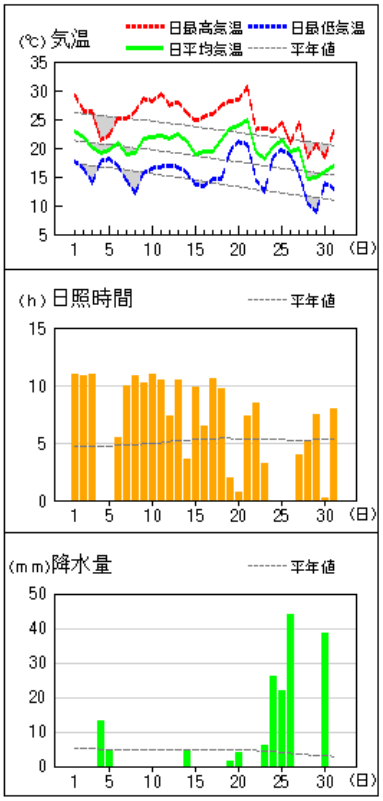

豊中

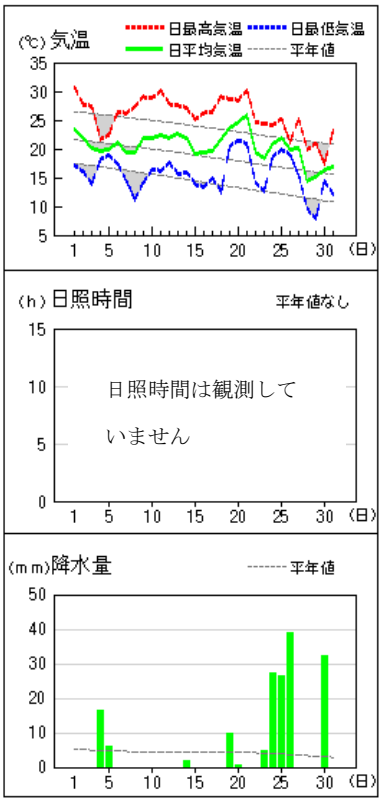

生駒山

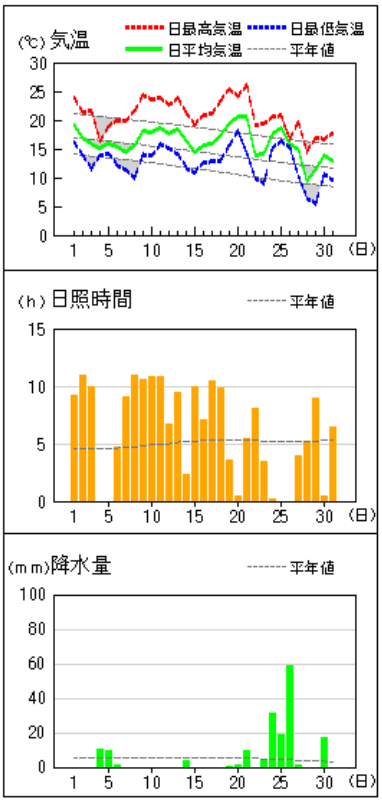

堺

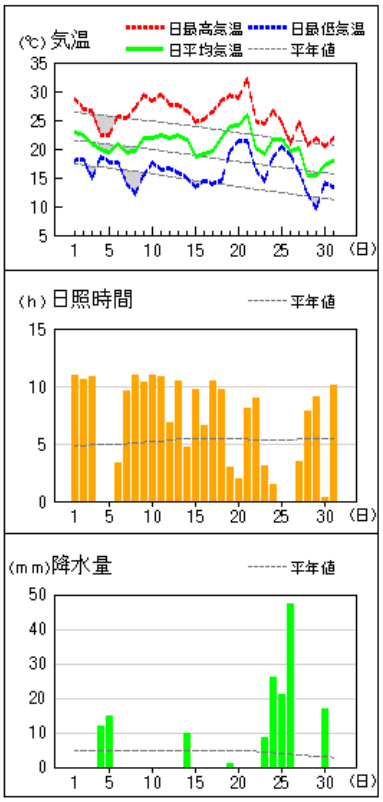

気象経過図　2/2

2026 年 10 月 1 日～10 月 31 日

八尾

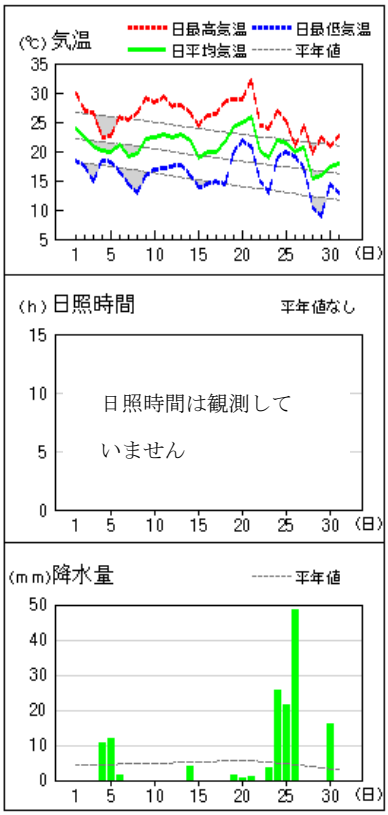

関空島

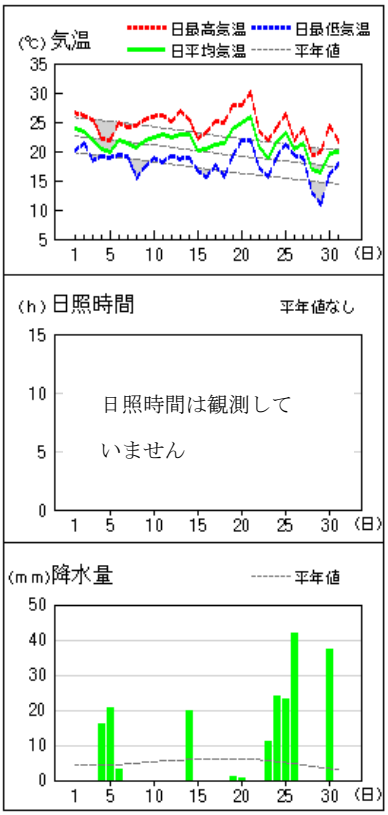

熊取

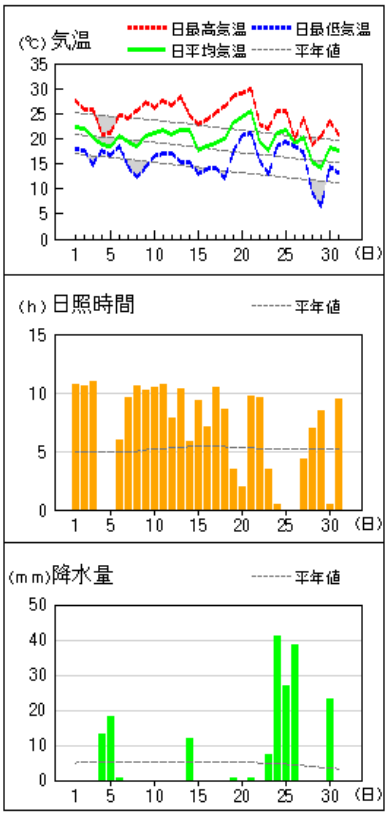

茨木

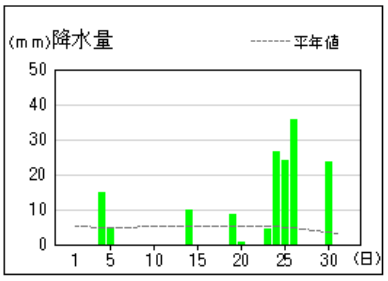

河内長野

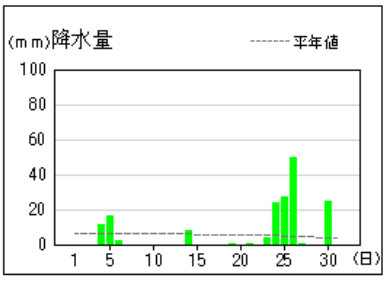

※観測機器の点検や障害発生等により、一部データが表示されない場合があります。
準正常値や資料不足値、欠測となっている観測所や日時については、気象庁ホームページ https://www.data.jma.go.jp/stats/etrn/index.php にてご確認ください。

警報・注意報発表状況　1/2

●：発表　■：特別警報からの切替　◆：危険警報からの切替　▼：警報から注意報　○：継続　解：解除

発表時刻	警報・注意報	大阪市	豊中市	池田市	吹田市	高槻市	茨木市	箕面市	摂津市	島本町	豊能町	能勢町	守口市	枚方市	八尾市	寝屋川市	大東市	柏原市	門真市	東大阪市	四條畷市	交野市	富田林市	河内長野市	松原市	羽曳野市	藤井寺市	大阪狭山市	太子町	河南町	千早赤阪村	堺市	岸和田市	泉大津市	貝塚市	泉佐野市	和泉市	高石市	泉南市	阪南市	忠岡町	熊取町	田尻町	岬町
10月13日 20時07分	雷注意報	●	●	●	●	●	●	●	●	●	●	●	●	●	●	●	●	●	●	●	●	●	●	●	●	●	●	●	●	●	●	●	●	●	●	●	●	●	●	●	●	●	●
10月14日 09時35分	雷注意報	解	解	解	解	解	解	解	解	解	解	解	解	解	解	解	解	解	解	解	解	解	解	解	解	解	解	解	解	解	解	解	解	解	解	解	解	解	解	解	解	解	解
10月15日 04時04分	乾燥注意報	●	●	●	●	●	●	●	●	●	●	●	●	●	●	●	●	●	●	●	●	●	●	●	●	●	●	●	●	●	●	●	●	●	●	●	●	●	●	●	●	●	●
10月18日 20時38分	乾燥注意報	解	解	解	解	解	解	解	解	解	解	解	解	解	解	解	解	解	解	解	解	解	解	解	解	解	解	解	解	解	解	解	解	解	解	解	解	解	解	解	解	解	解
10月19日 09時52分	雷注意報	●	●	●	●	●	●	●	●	●	●	●	●	●	●	●	●	●	●	●	●	●	●	●	●	●	●	●	●	●	●	●	●	●	●	●	●	●	●	●	●	●	●
10月20日 21時06分	雷注意報	解	解	解	解	解	解	解	解	解	解	解	解	解	解	解	解	解	解	解	解	解	解	解	解	解	解	解	解	解	解	解	解	解	解	解	解	解	解	解	解	解	解
10月21日 04時17分	波浪注意報	●																													●	●	●	●	●		●	●	●	●		●	●
10月21日 04時17分	強風注意報	●	●	●	●	●	●	●	●	●	●	●	●	●	●	●	●	●	●	●	●	●	●	●	●	●	●	●	●	●	●	●	●	●	●	●	●	●	●	●	●	●	●
10月21日 04時17分	雷注意報	●	●	●	●	●	●	●	●	●	●	●	●	●	●	●	●	●	●	●	●	●	●	●	●	●	●	●	●	●	●	●	●	●	●	●	●	●	●	●	●	●	●
10月21日 20時46分	強風注意報	解	解	解	解	解	解	解	解	解	解	解	解	解	解	解	解	解	解	解	解	解	解	解	解	解	解	解	解	解	解	解	解	解	解	解	解	解	解	解	解	解	解
10月21日 20時46分	波浪注意報	解																													解	解	解	解	解		解	解	解	解		解	解
10月21日 20時46分	雷注意報	解	解	解	解	解	解	解	解	解	解	解	解	解	解	解	解	解	解	解	解	解	解	解	解	解	解	解	解	解	解	解	解	解	解	解	解	解	解	解	解	解	解
10月23日 20時51分	雷注意報	●	●	●	●	●	●	●	●	●	●	●	●	●	●	●	●	●	●	●	●	●	●	●	●	●	●	●	●	●	●	●	●	●	●	●	●	●	●	●	●	●	●
10月24日 05時00分	レベル２大雨注意報	●																													●	●	●	●	●	●	●	●	●	●	●	●	●
10月24日 05時00分	レベル２土砂災害注意報																														●	●		●	●	●		●	●		●	●	●
10月24日 10時04分	レベル２大雨注意報	解																													解	解	解	解	解	解	解	解	解	解	解	解	解	解
10月24日 10時04分	レベル２土砂災害注意報																														解	解		解	解	解		解	解		解	解	解
10月24日 10時05分	雷注意報	解	解	解	解	解	解	解	解	解	解	解	解	解	解	解	解	解	解	解	解	解	解	解	解	解	解	解	解	解	解	解	解	解	解	解	解	解	解	解	解	解	解
10月25日 04時19分	雷注意報	●	●	●	●	●	●	●	●	●	●	●	●	●	●	●	●	●	●	●	●	●	●	●	●	●	●	●	●	●	●	●	●	●	●	●	●	●	●	●	●	●	●
10月25日 07時44分	レベル２大雨注意報	●																													●												
10月25日 08時50分	レベル２大雨注意報	○	●																												○												
10月25日 09時02分	レベル２大雨注意報	○	○			●	●		●					●			●		●	●					●						○		●			●	●				●		
10月25日 09時11分	レベル２大雨注意報	○	○		●	○	○		○					○			○		○	○					○						○	●	○			○	○				○		
10月25日 09時11分	レベル２土砂災害注意報					●	●			●							●				●			●																		
10月25日 09時30分	レベル３大雨警報	●																																									
	レベル２大雨注意報		○		○	○	○		○	●			●	○	●	●	○		○	○				●	○	●	●				○	○	○	●	●	○	○			●	○		
10月25日 09時30分	レベル２土砂災害注意報					○	○			○							○				○		●	○							●				●	●	●						
10月25日 11時21分	レベル２土砂災害注意報					解	解			解							解				解		解	解							解				解	解	解						
10月25日 11時21分	レベル２大雨注意報	▼	解		解	解	解		解	解			解	解	解	解	解		解	解				○	解	解	解				○	○	○	○	○	○	○			○	○		
10月25日 12時51分	レベル２大雨注意報	解																						解							解	解	解	解	解	解	解			解	解		
10月26日 04時19分	波浪注意報	●																													●	●	●	●	●		●	●	●	●		●	●
10月26日 04時19分	強風注意報	●	●	●	●	●	●	●	●	●	●	●	●	●	●	●	●	●	●	●	●	●	●	●	●	●	●	●	●	●	●	●	●	●	●	●	●	●	●	●	●	●	●
10月26日 07時20分	レベル２大雨注意報	●																													●												
10月26日 07時20分	レベル２土砂災害注意報						●											●						●		●																
10月26日 13時14分	レベル２土砂災害注意報		●		●	●	○	●	●	●				●	●		●	○		●	●	●	●	○		○			●	●	●					●						
10月26日 15時30分	雷注意報	解	解	解	解	解	解	解	解	解	解	解	解	解	解	解	解	解	解	解	解	解	解	解	解	解	解	解	解	解	解	解	解	解	解	解	解	解	解	解	解	解	解
10月26日 17時34分	レベル２大雨注意報	解																													解												
10月26日 17時34分	レベル２土砂災害注意報		○		○	○	○	○	解	○				○	○		○	○		○	○	○	○	○		○			○	○	○					○						
10月26日 21時52分	強風注意報	解	解	解	解	解	解	解	解	解	解	解	解	解	解	解	解	解	解	解	解	解	解	解	解	解	解	解	解	解	解	解	解	解	解	解	解	解	解	解	解	解	解
10月26日 21時52分	波浪注意報	解																													解	解	解	解	解		解	解	解	解		解	解
10月26日 22時03分	レベル２土砂災害注意報		解		解	解	○	解		解				解	○		解	○		○	解	解	○	○		○			○	○	○					解						

警報・注意報発表状況　2/2

●：発表　■：特別警報からの切替　◆：危険警報からの切替　▼：警報から注意報　○：継続　解：解除

発表時刻	警報・注意報	大阪市	豊中市	池田市	吹田市	高槻市	茨木市	箕面市	摂津市	島本町	豊能町	能勢町	守口市	枚方市	八尾市	寝屋川市	大東市	柏原市	門真市	東大阪市	四條畷市	交野市	富田林市	河内長野市	松原市	羽曳野市	藤井寺市	大阪狭山市	太子町	河南町	千早赤阪村	堺市	岸和田市	泉大津市	貝塚市	泉佐野市	和泉市	高石市	泉南市	阪南市	忠岡町	熊取町	田尻町	岬町
10月27日 04時18分	レベル２土砂災害注意報						解								解			解		解			解	解		解			解	解	解													
10月30日 03時44分	雷注意報	●	●	●	●	●	●	●	●	●	●	●	●	●	●	●	●	●	●	●	●	●	●	●	●	●	●	●	●	●	●	●	●	●	●	●	●	●	●	●	●	●	●
10月30日 15時57分	レベル２土砂災害注意報						●																																				
10月30日 16時29分	レベル２大雨注意報	●																														●												
10月30日 16時50分	レベル２大雨注意報	○				●	●							●																		○												
10月30日 17時24分	レベル３大雨警報	●																																									
	レベル２大雨注意報				●	○	○							○																		○												
10月30日 17時44分	レベル３大雨警報	○																																									
	レベル２大雨注意報		●		○	○	○		●					○																		○												
10月30日 18時22分	レベル３大雨警報	○																																									
	レベル２大雨注意報		○		○	○	○		○				●	○			●		●												○											●		
10月30日 19時14分	レベル２大雨注意報	▼	解		解	解	解		解				○	解			解		○												解										解		
10月30日 19時14分	レベル２土砂災害注意報						解																																				
10月30日 20時14分	レベル２大雨注意報	解											解						解																								
10月30日 22時45分	雷注意報	解	解	解	解	解	解	解	解	解	解	解	解	解	解	解	解	解	解	解	解	解	解	解	解	解	解	解	解	解	解	解	解	解	解	解	解	解	解	解	解	解	解

河川氾濫に関する情報

期間内での発表はありません

各種情報発表状況

○掲載する情報

「気象防災速報（線状降水帯発生）」、「気象防災速報（線状降水帯直前予測）」、「気象防災速報（記録的短時間大雨）」、「気象防災速報（竜巻注意/竜巻目撃）」、「熱中症警戒アラート」、「天候情報」、「早期天候情報」

気象防災速報（竜巻注意）

発表日時		情報名及び番号
10 月 30 日	17 時 23 分	大阪府気象防災速報（竜巻注意）　第１号

早期天候情報

発表日時		情報名
10 月 5 日	14 時 30 分	高温に関する早期天候情報（近畿地方）
10 月 8 日	14 時 30 分	高温に関する早期天候情報（近畿地方）
10 月 13 日	14 時 30 分	高温に関する早期天候情報（近畿地方）
10 月 15 日	14 時 30 分	高温に関する早期天候情報（近畿地方）
10 月 19 日	14 時 30 分	高温に関する早期天候情報（近畿地方）

（情報のご案内）

「大阪府の気象」に記載されていない詳細なデータや最新のデータについては気象庁ホームページ https://www.jma.go.jp/jma/index.html をご覧ください。

・過去の気象データ検索
https://www.data.jma.go.jp/stats/etrn/index.php

・過去の気象データ検索（大阪府）
https://www.data.jma.go.jp/stats/etrn/select/prefecture.php?prec_no=62&block_no=&year=&month=&day=&view

※「地点」、「年月日」、「データの種類」を選択することによって気温、降水量などの観測データが検索できます。
「日ごとの値」を選択すると、天気概況（昼（06：00～18：00）及び夜（18：00～翌日 06：00））も表示されます。
「地点」を選択し、「データの種類」で「地点ごとの観測史上 1～10 位の値」を選択するとその地点の最新の極値や順位値が検索できます。
また、平年値も検索できます。

・過去の気象データ・ダウンロード
https://www.data.jma.go.jp/risk/obsdl/index.php

・生物季節観測（大阪府）
https://www.data.jma.go.jp/osaka/kansoku/seibutsukisetsu.html

お問い合わせ先
大阪管区気象台　気象防災部　地域防災推進課
電話：06-6949-6308