

# 大阪府の気象

2022年（令和4年）12月

## 目次

気象概況	1
大阪の気温・降水量・日照時間	1
気象分布図	2
気象経過図	3
警報・注意報発表状況	5
各種情報発表状況	8

※警報・注意報、各種情報発表状況以外は速報値です。

**大 阪 管 区 気 象 台**

## 気象概況

天気は数日の周期で変わりました。

平均気温は低く、降水量は少なく、日照時間はかなり多くなりました。

《上旬》 中頃までは天気は短い周期で変わりました。終わりは高気圧に覆われて晴れる日が多くなりました。

平均気温は平年並、降水量はかなり少なく、日照時間は多くなりました。

《中旬》 天気は数日の周期で変わりました。

平均気温は低く、降水量は平年並、日照時間は多くなりました。

《下旬》 はじめは気圧の谷や湿った空気の影響で、中頃は冬型の気圧配置の影響でおおむね曇り、雨や雪の降った所がありました。終わりは高気圧に覆われて晴れる日が多くなりました。

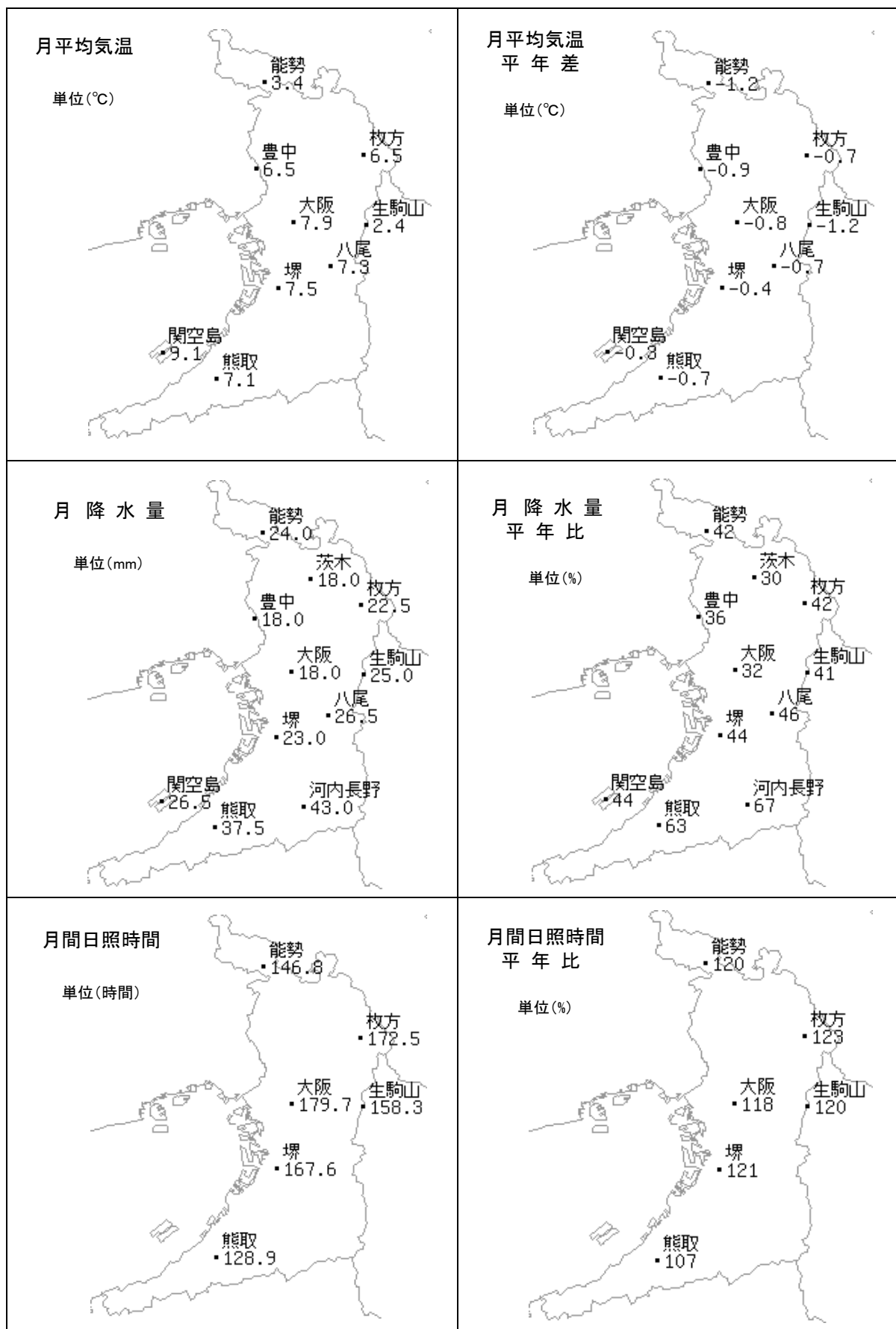
平均気温は低く、降水量は少なく、日照時間は多くなりました。

## 大阪の気温・降水量・日照時間

	平均気温(°C)			降水量(mm)			日照時間(h)		
	本年	平年	平年差 階級	本年	平年	平年比 階級	本年	平年	平年比 階級
上旬	10.0	10.1	-0.1 平年並	0.5	18.4	3% かなり少ない	57.5	52.2	110% 多い
中旬	7.4	8.4	-1.0 低い	9.0	16.9	53% 平年並	59.9	46.9	128% 多い
下旬	6.5	7.5	-1.0 低い	8.5	20.3	42% 少ない	62.3	53.0	118% 多い
月	7.9	8.7	-0.8 低い	18.0	55.5	32% 少ない	179.7	152.1	118% かなり多い

(注) 「低い (少ない)」「平年並」「高い (多い)」の階級は、1991～2020 年における 30 年間の観測値をもとに、これらが等しい割合で各階級に振り分けられる (各階級が 10 個ずつになる) ように決めています。また、値が 1991～2020 年の下位または上位 10% に相当する場合には、「かなり低い (少ない)」「かなり高い (多い)」と表現します。

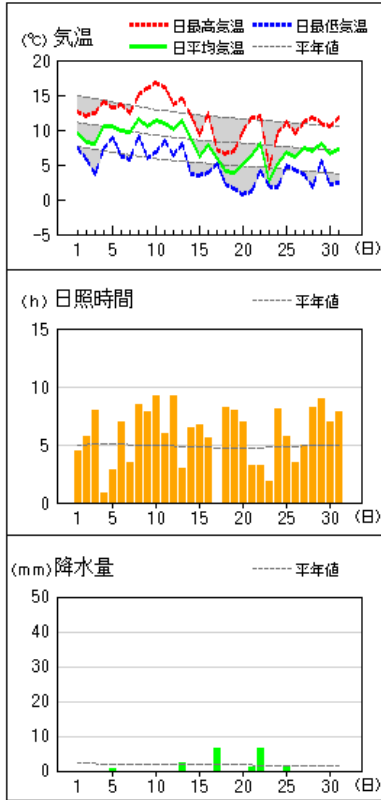
# 気象分布図



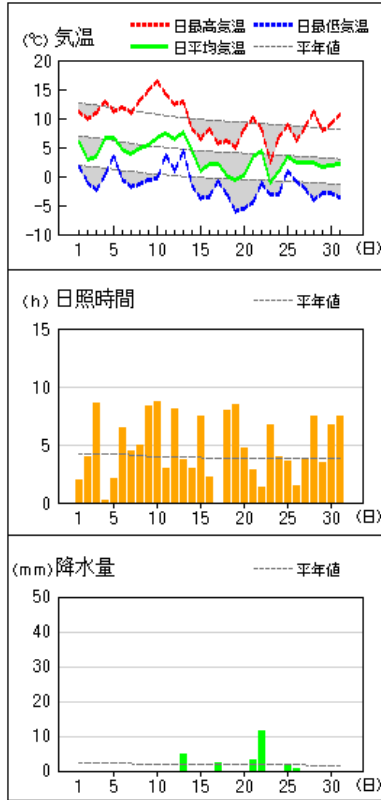
# 気象経過図 (1/2)

2022年12月1日~12月31日

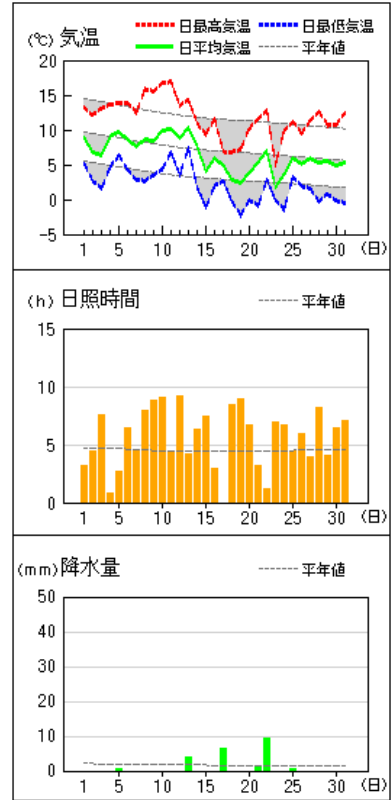
大阪



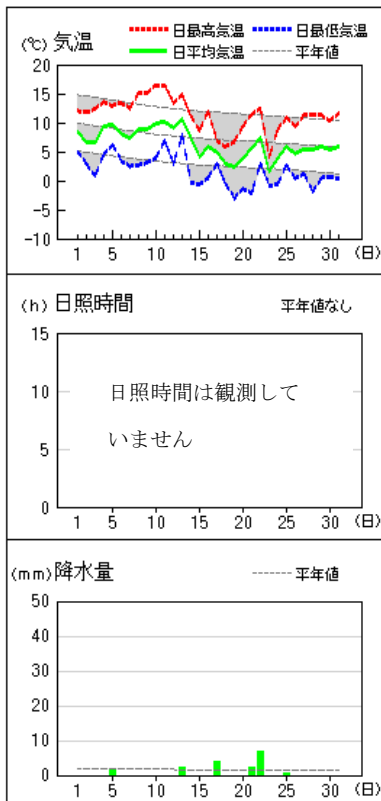
能勢



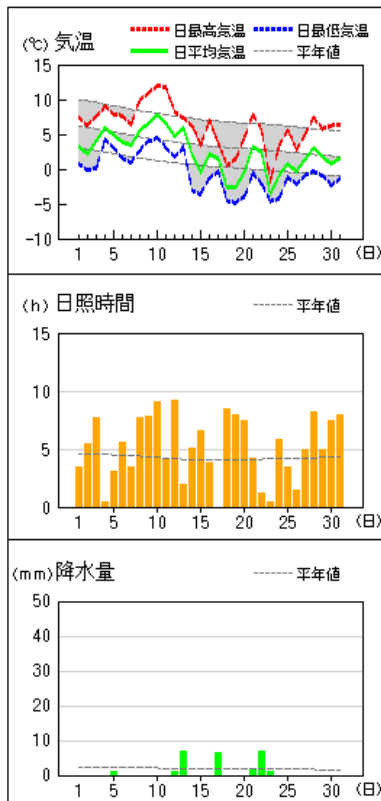
枚方



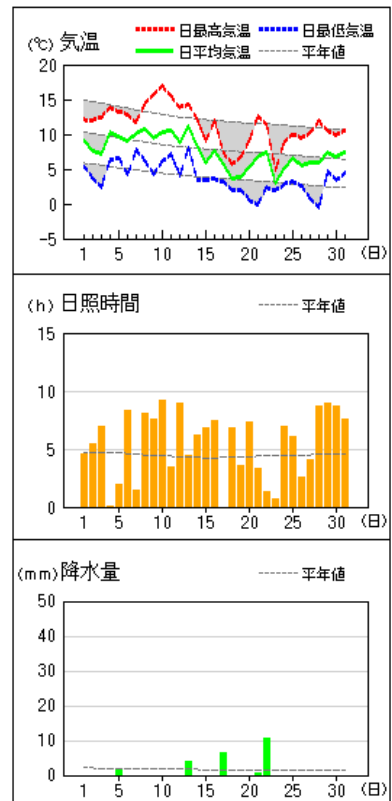
豊中



生駒山



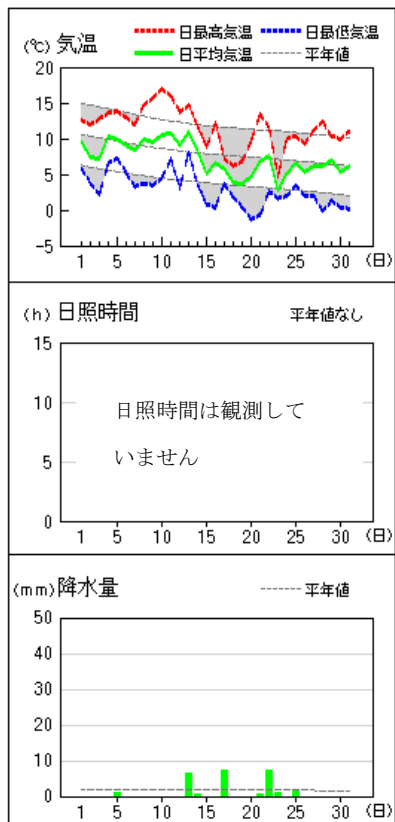
堺



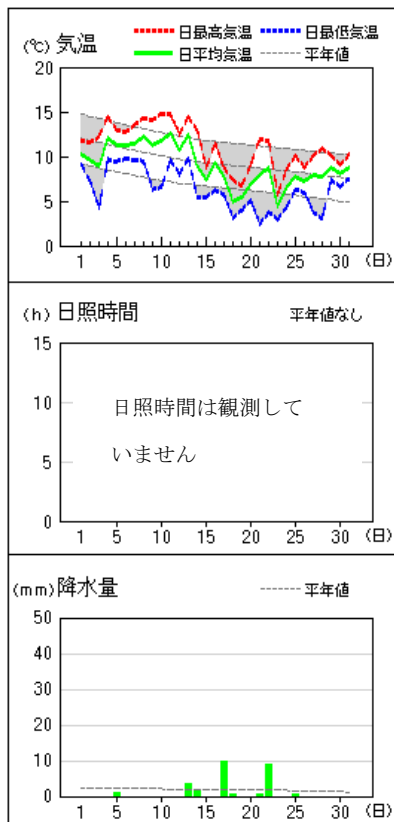
# 気象経過図 (2/2)

2022年12月1日~12月31日

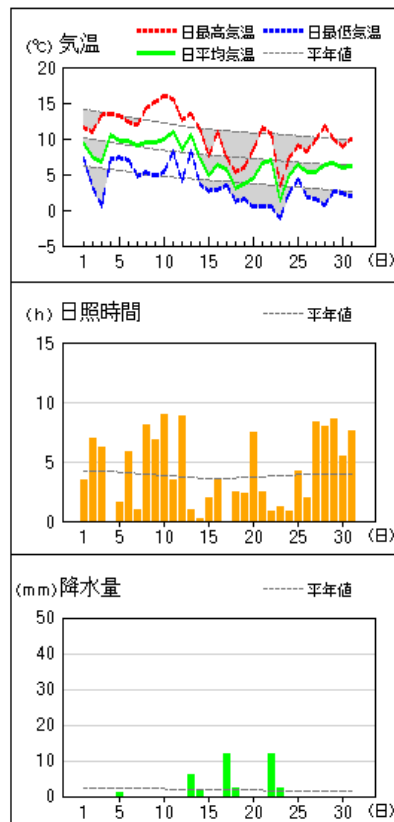
八尾



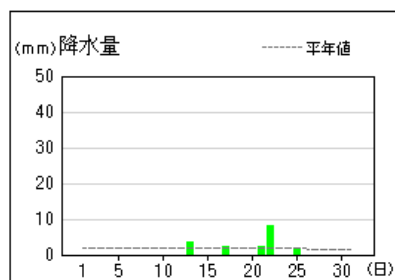
関空島



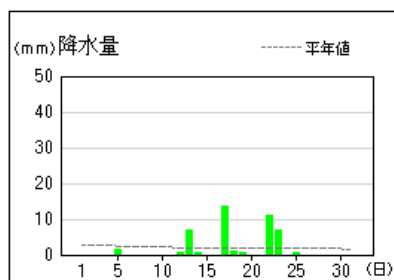
熊取



茨木



河内長野



### 警報・注意報発表状況 (1/3)

●:発表、◇:特別警報から警報、▽:特別警報から注意報、▼:警報から注意報、○:継続、解:解除  
 浸:浸水害、土:土砂災害、土浸:土砂災害・浸水害、斜体字:発表、下線:特別警報から警報

発表時刻		2022/12/7 04:22		2022/12/8 09:33		2022/12/9 09:31		2022/12/10 21:10		2022/12/11 09:25		2022/12/11 20:54		2022/12/12 04:18		2022/12/12 20:19		2022/12/13 04:05		2022/12/14 04:06		2022/12/14 21:58		2022/12/15 09:35		2022/12/16 20:09		2022/12/17 21:07		2022/12/18 03:33		2022/12/18 17:32	
警報・注意報		乾燥注意報	乾燥注意報	乾燥注意報	乾燥注意報	強風注意報	波浪注意報	強風注意報	波浪注意報	乾燥注意報	乾燥注意報	強風注意報	波浪注意報	強風注意報	波浪注意報	乾燥注意報	乾燥注意報	強風注意報	波浪注意報	乾燥注意報	乾燥注意報	強風注意報	波浪注意報	強風注意報	波浪注意報	乾燥注意報	強風注意報	波浪注意報	乾燥注意報	強風注意報	波浪注意報		
大阪府	大阪市	●	○	○	解	●	●	解	解	●	解	●	●	○	○	●	解	解	○	○	●	解	○	○	解	●	●	○	○	●	解	解	○
北大阪	豊中市	●	○	○	解	●	解	●	●	●	解	●	○	○	●	解	○	○	解	●	○	○	解	●	○	○	●	解	○	○	○	○	
	池田市	●	○	○	解	●	解	●	●	●	解	○	○	●	解	○	○	解	●	○	○	解	●	○	○	●	解	○	○	○	○		
	吹田市	●	○	○	解	●	解	●	●	●	解	○	○	●	解	○	○	解	●	○	○	解	●	○	○	●	解	○	○	○	○		
	高槻市	●	○	○	解	●	解	●	●	●	解	○	○	●	解	○	○	解	●	○	○	解	●	○	○	●	解	○	○	○	○		
	茨木市	●	○	○	解	●	解	●	●	●	解	○	○	●	解	○	○	解	●	○	○	解	●	○	○	●	解	○	○	○	○		
	箕面市	●	○	○	解	●	解	●	●	●	解	○	○	●	解	○	○	解	●	○	○	解	●	○	○	●	解	○	○	○	○		
	摂津市	●	○	○	解	●	解	●	●	●	解	○	○	●	解	○	○	解	●	○	○	解	●	○	○	●	解	○	○	○	○		
	島本町	●	○	○	解	●	解	●	●	●	解	○	○	●	解	○	○	解	●	○	○	解	●	○	○	●	解	○	○	○	○		
	豊能町	●	○	○	解	●	解	●	●	●	解	○	○	●	解	○	○	解	●	○	○	解	●	○	○	●	解	○	○	○	○		
	能勢町	●	○	○	解	●	解	●	●	●	解	○	○	●	解	○	○	解	●	○	○	解	●	○	○	●	解	○	○	○	○		
東部大阪	守口市	●	○	○	解	●	解	●	●	●	解	○	○	●	解	○	○	解	●	○	○	解	●	○	○	●	解	○	○	○	○		
	枚方市	●	○	○	解	●	解	●	●	●	解	○	○	●	解	○	○	解	●	○	○	解	●	○	○	●	解	○	○	○	○		
	八尾市	●	○	○	解	●	解	●	●	●	解	○	○	●	解	○	○	解	●	○	○	解	●	○	○	●	解	○	○	○	○		
	寝屋川市	●	○	○	解	●	解	●	●	●	解	○	○	●	解	○	○	解	●	○	○	解	●	○	○	●	解	○	○	○	○		
	大東市	●	○	○	解	●	解	●	●	●	解	○	○	●	解	○	○	解	●	○	○	解	●	○	○	●	解	○	○	○	○		
	柏原市	●	○	○	解	●	解	●	●	●	解	○	○	●	解	○	○	解	●	○	○	解	●	○	○	●	解	○	○	○	○		
	門真市	●	○	○	解	●	解	●	●	●	解	○	○	●	解	○	○	解	●	○	○	解	●	○	○	●	解	○	○	○	○		
	東大阪市	●	○	○	解	●	解	●	●	●	解	○	○	●	解	○	○	解	●	○	○	解	●	○	○	●	解	○	○	○	○		
	四條畷市	●	○	○	解	●	解	●	●	●	解	○	○	●	解	○	○	解	●	○	○	解	●	○	○	●	解	○	○	○	○		
	交野市	●	○	○	解	●	解	●	●	●	解	○	○	●	解	○	○	解	●	○	○	解	●	○	○	●	解	○	○	○	○		
南河内	富田林市	●	○	○	解	●	解	●	●	●	解	○	○	●	解	○	○	解	●	○	○	解	●	○	○	●	解	○	○	○	○		
	河内長野市	●	○	○	解	●	解	●	●	●	解	○	○	●	解	○	○	解	●	○	○	解	●	○	○	●	解	○	○	○	○		
	松原市	●	○	○	解	●	解	●	●	●	解	○	○	●	解	○	○	解	●	○	○	解	●	○	○	●	解	○	○	○	○		
	羽曳野市	●	○	○	解	●	解	●	●	●	解	○	○	●	解	○	○	解	●	○	○	解	●	○	○	●	解	○	○	○	○		
	藤井寺市	●	○	○	解	●	解	●	●	●	解	○	○	●	解	○	○	解	●	○	○	解	●	○	○	●	解	○	○	○	○		
	大阪狭山市	●	○	○	解	●	解	●	●	●	解	○	○	●	解	○	○	解	●	○	○	解	●	○	○	●	解	○	○	○	○		
	太子町	●	○	○	解	●	解	●	●	●	解	○	○	●	解	○	○	解	●	○	○	解	●	○	○	●	解	○	○	○	○		
	河南町	●	○	○	解	●	解	●	●	●	解	○	○	●	解	○	○	解	●	○	○	解	●	○	○	●	解	○	○	○	○		
	千早赤阪村	●	○	○	解	●	解	●	●	●	解	○	○	●	解	○	○	解	●	○	○	解	●	○	○	●	解	○	○	○	○		
泉州	堺市	●	○	○	解	●	●	解	解	●	解	●	●	○	○	●	解	解	○	○	解	●	●	○	○	●	解	解	○	○	○		
	岸和田市	●	○	○	解	●	●	解	解	●	解	●	●	○	○	●	解	解	○	○	解	●	●	○	○	●	解	解	○	○	○		
	泉大津市	●	○	○	解	●	●	解	解	●	解	●	●	○	○	●	解	解	○	○	解	●	●	○	○	●	解	解	○	○	○		
	貝塚市	●	○	○	解	●	●	解	解	●	解	●	●	○	○	●	解	解	○	○	解	●	●	○	○	●	解	解	○	○	○		
	泉佐野市	●	○	○	解	●	●	解	解	●	解	●	●	○	○	●	解	解	○	○	解	●	●	○	○	●	解	解	○	○	○		
	和泉市	●	○	○	解	●	解	●	●	●	解	○	○	●	解	○	○	解	●	○	○	解	●	○	○	●	解	○	○	○	○		
	高石市	●	○	○	解	●	●	解	解	●	解	●	●	○	○	●	解	解	○	○	解	●	●	○	○	●	解	解	○	○	○		
	泉南市	●	○	○	解	●	●	解	解	●	解	●	●	○	○	●	解	解	○	○	解	●	●	○	○	●	解	解	○	○	○		
	阪南市	●	○	○	解	●	●	解	解	●	解	●	●	○	○	●	解	解	○	○	解	●	●	○	○	●	解	解	○	○	○		
	忠岡町	●	○	○	解	●	●	解	解	●	解	●	●	○	○	●	解	解	○	○	解	●	●	○	○	●	解	解	○	○	○		
	熊取町	●	○	○	解	●	解	●	●	●	解	○	○	●	解	○	○	解	●	○	○	解	●	○	○	●	解	○	○	○	○		
	田尻町	●	○	○	解	●	●	解	解	●	解	●	●	○	○	●	解	解	○	○	解	●	●	○	○	●	解	解	○	○	○		
	岬町	●	○	○	解	●	●	解	解	●	解	●	●	○	○	●	解	解	○	○	解	●	●	○	○	●	解	解	○	○	○		

### 警報・注意報発表状況 (2/3)

●:発表、◇:特別警報から警報、▽:特別警報から注意報、▼:警報から注意報、○:継続、解:解除  
 浸:浸水害、土:土砂災害、土浸:土砂災害・浸水害、斜体字:発表、下線:特別警報から警報

発表時刻		2022/12/19 03:47			2022/12/19 16:05			2022/12/20 10:01		2022/12/21 14:13		2022/12/22 04:21			2022/12/22 16:14			2022/12/23 03:52			2022/12/23 11:42			
警報・注意報		強風注意報	波浪注意報	乾燥注意報	強風注意報	波浪注意報	乾燥注意報	乾燥注意報	乾燥注意報	雷注意報	強風注意報	波浪注意報	大雪注意報	雷注意報	強風注意報	波浪注意報	乾燥注意報	大雪注意報	風雪注意報	雷注意報	強風注意報	波浪注意報	乾燥注意報	
大阪府	大阪市	●	●	○	解	解	○	○	解	●	●	●		○	○	○								
北大阪	豊中市	●		○	解		○	○	解	●	●			○	○									
	池田市	●		○	解		○	○	解	●	●			○	○									
	吹田市	●		○	解		○	○	解	●	●			○	○									
	高槻市	●		○	解		○	○	解	●	●			○	○									
	茨木市	●		○	解		○	○	解	●	●			○	○									
	箕面市	●		○	解		○	○	解	●	●			○	○									
	摂津市	●		○	解		○	○	解	●	●			○	○									
	島本町	●		○	解		○	○	解	●	●			○	○									
	豊能町	●		○	解		○	○	解	●	●			○	○									
	能勢町	●		○	解		○	○	解	●	●			○	○									
東部大阪	守口市	●		○	解		○	○	解	●	●			○	○									
	枚方市	●		○	解		○	○	解	●	●			○	○									
	八尾市	●		○	解		○	○	解	●	●			○	○									
	寝屋川市	●		○	解		○	○	解	●	●			○	○									
	大東市	●		○	解		○	○	解	●	●			○	○									
	柏原市	●		○	解		○	○	解	●	●			○	○									
	門真市	●		○	解		○	○	解	●	●			○	○									
	東大阪市	●		○	解		○	○	解	●	●			○	○									
	四條畷市	●		○	解		○	○	解	●	●			○	○									
	交野市	●		○	解		○	○	解	●	●			○	○									
南河内	富田林市	●		○	解		○	○	解	●	●		●	○	○									
	河内長野市	●		○	解		○	○	解	●	●		●	○	○									
	松原市	●		○	解		○	○	解	●	●			○	○									
	羽曳野市	●		○	解		○	○	解	●	●			○	○									
	藤井寺市	●		○	解		○	○	解	●	●			○	○									
	大阪狭山市	●		○	解		○	○	解	●	●			○	○									
	太子町	●		○	解		○	○	解	●	●			○	○									
	河南町	●		○	解		○	○	解	●	●		●	○	○									
	千早赤阪村	●		○	解		○	○	解	●	●		●	○	○									
	泉州	堺市	●	●	○	解	解	○	○	解	●	●	●		○	○	○							
岸和田市		●	●	○	解	解	○	○	解	●	●	●	●	○	○	○								
泉大津市		●	●	○	解	解	○	○	解	●	●	●		○	○	○								
貝塚市		●	●	○	解	解	○	○	解	●	●	●	●	○	○	○								
泉佐野市		●	●	○	解	解	○	○	解	●	●	●	●	○	○	○								
和泉市		●		○	解		○	○	解	●	●		●	○	○	○								
高石市		●	●	○	解	解	○	○	解	●	●	●		○	○	○								
泉南市		●	●	○	解	解	○	○	解	●	●	●	●	○	○	○								
阪南市		●	●	○	解	解	○	○	解	●	●	●	●	○	○	○								
忠岡町		●	●	○	解	解	○	○	解	●	●	●		○	○	○								
熊取町		●		○	解		○	○	解	●	●		●	○	○	○								
田尻町		●	●	○	解	解	○	○	解	●	●	●		○	○	○								
岬町		●	●	○	解	解	○	○	解	●	●	●	●	○	○	○								





## 各種情報発表状況

下記の情報について、大阪府での発表状況を掲載します。

「顕著な大雨に関する情報、記録的短時間大雨情報、土砂災害警戒情報、指定河川洪水予報、竜巻注意情報、熱中症警戒アラート、天候情報、早期天候情報」

### 1. 早期天候情報

標題	発表時刻	
低温に関する早期天候情報(近畿地方)	12月22日	14時30分

## (情報のご案内)

「大阪府の気象」に記載されていない詳細なデータや最新のデータについては気象庁ホームページ <https://www.jma.go.jp/jma/index.html> をご覧ください。

- ・過去の気象データ検索

<https://www.data.jma.go.jp/obd/stats/etrn/index.php>

- ・過去の気象データ検索(大阪府)

[https://www.data.jma.go.jp/obd/stats/etrn/select/prefecture.php?pre\\_rec\\_no=62&block\\_no=&year=&month=&day=&view](https://www.data.jma.go.jp/obd/stats/etrn/select/prefecture.php?pre_rec_no=62&block_no=&year=&month=&day=&view)

※「地点」、「年月日」、「データの種類」を選択することによって気温、降水量などの観測データが検索できます。

「日ごとの値」を選択すると、天気概況(昼(06:00~18:00)及び夜(18:00~翌日06:00))も表示されます。

「地点」を選択し、「データの種類」で「地点ごとの観測史上1~10位の値」を選択するとその地点の最新の極値や順位値が検索できます。

また、平年値も検索できます。

- ・過去の気象データ・ダウンロード

<https://www.data.jma.go.jp/gmd/risk/obsdl/index.php>

- ・近畿地方の天候

<https://www.data.jma.go.jp/osaka/kikou/chiyou/chiyou.html>

- ・生物季節観測(大阪府)

<https://www.data.jma.go.jp/osaka/kansoku/seibutsukisetsu.html>

**お問い合わせ先**

大阪管区気象台 気象防災部 防災調査課  
電話:06-6949-6308