

大阪府の気象

2021年（令和3年）5月

目次

気象概況	1
大阪の気温・降水量・日照時間	1
気象分布図	2
気象経過図	3
警報・注意報発表状況	5
各種情報発表状況	12
気象災害（気象速報の発表）	13

※警報・注意報、各種情報発表状況以外は速報値です。

大阪管区気象台

気象概況

前半は、天気は数日の周期で変わりました。後半は、曇りや雨の日が多くなりました。低気圧や前線と湿った空気の影響で5日と17日は大雨となった所があり、20日、21日と27日は大雨となりました。

平均気温は平年並、降水量はかなり多く、日照時間は少なくなりました。近畿地方は、5月16日ごろに梅雨入りしたとみられます。(速報値)
(平年：6月6日ごろ、昨年：6月10日ごろ)

《上旬》 天気は数日の周期で変わりました。5日は前線や湿った空気の影響で大雨となった所がありました。

平均気温は低く、降水量は平年並、日照時間は平年並となりました。

《中旬》 前線や湿った空気の影響で曇りや雨の日が多くなりました。前線や湿った空気の影響で17日は大雨となった所があり、20日は大雨となりました。

平均気温はかなり高く、降水量はかなり多く、日照時間はかなり少なくなりました。

《下旬》 中頃までは、低気圧や前線と湿った空気の影響で曇りや雨の日が多くなり、21日と27日は大雨となりました。終わりは、高気圧に覆われ晴れる日が多くなりました。

平均気温は低く、降水量はかなり多く、日照時間は平年並となりました。

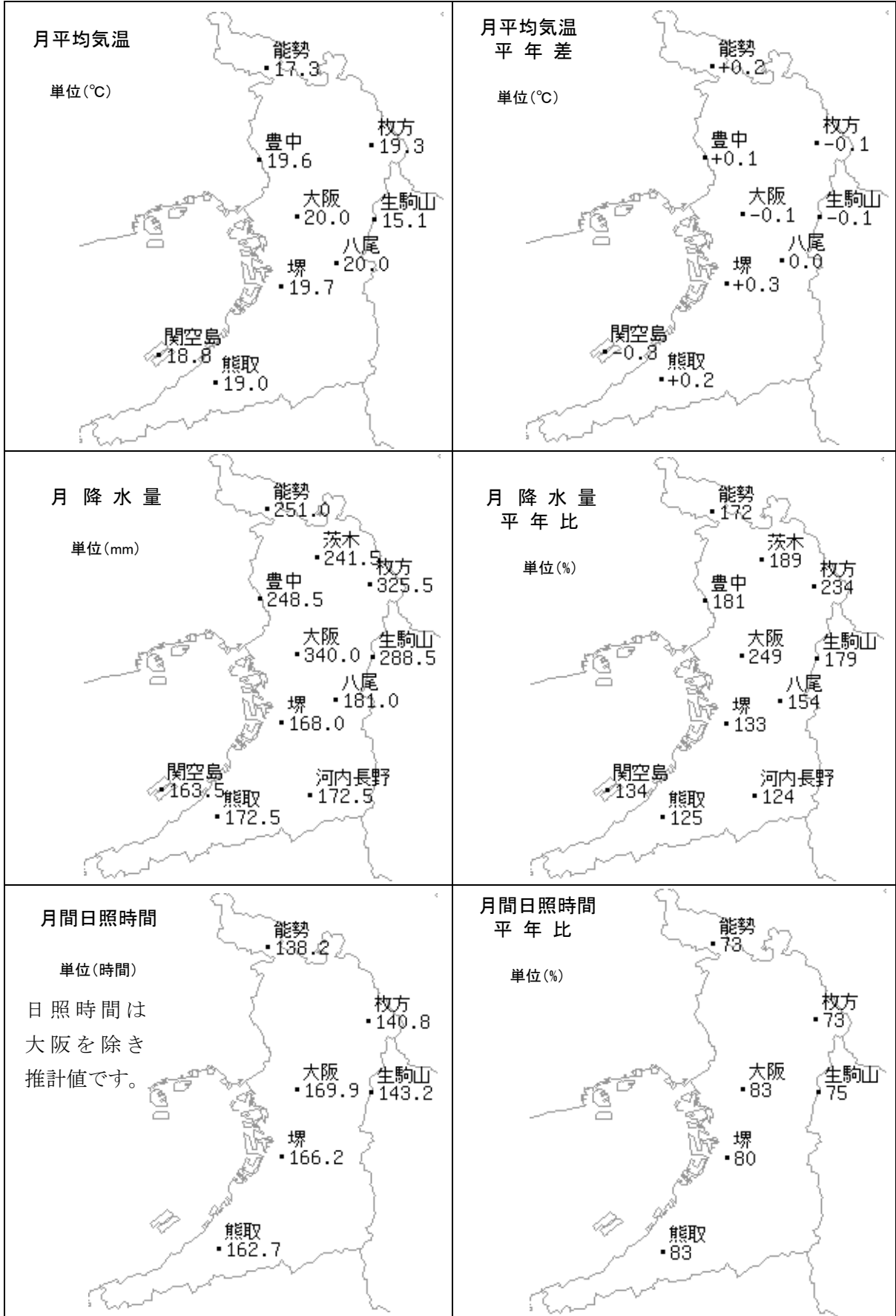
大阪の気温・降水量・日照時間

	平均気温(℃)			降水量(mm)			日照時間(h)		
	本年	平年	平年差 階級	本年	平年	平年比 階級	本年	平年	平年比 階級
上旬	17.9	19.0	-1.1 低い	37.5	37.6	100% 平年並	69.3	65.0	107% 平年並
中旬	21.1	19.7	+1.4 かなり高い	158.5	52.9	300% かなり多い	30.5	65.2	47% かなり少ない
下旬	20.8	21.4	-0.6 低い	144.0	46.1	312% かなり多い	70.1	73.5	95% 平年並
月	20.0	20.1	-0.1 平年並	340.0	136.5	249% かなり多い	169.9	203.7	83% 少ない

(注)「低い(少ない)」「平年並」「高い(多い)」の階級は、1991～2020年における30年間の観測値をもとに、これらが等しい割合で各階級に振り分けられる(各階級が10個ずつになる)ように決めています。また、値が1991～2020年の下位または上位10%に相当する場合には、「かなり低い(少ない)」「かなり高い(多い)」と表現します。

※平年値の統計期間は、1991年から2020年です。

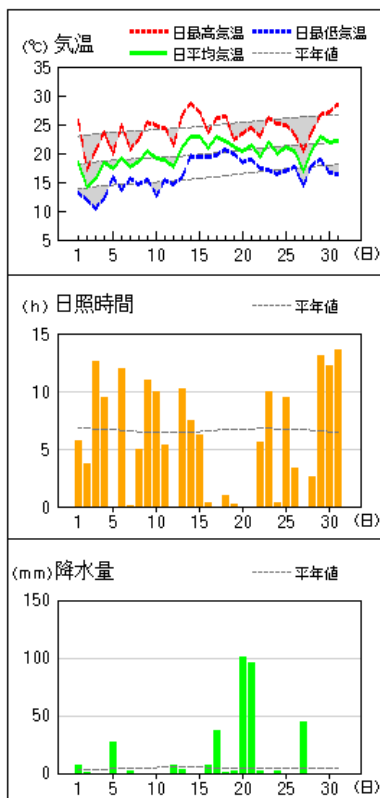
気象分布図



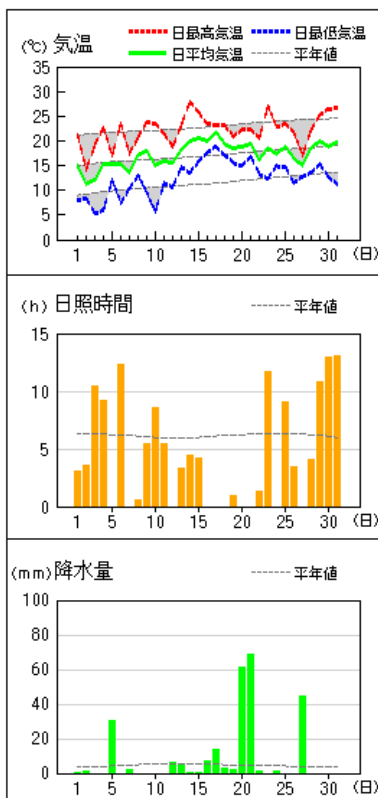
気象経過図 (1/2)

2021年5月1日~5月31日

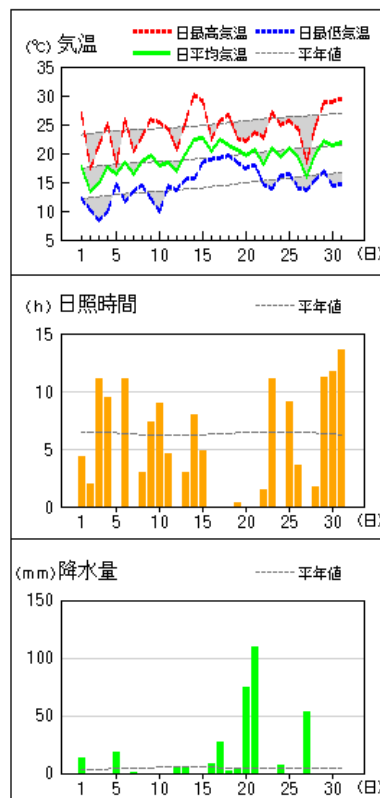
大阪



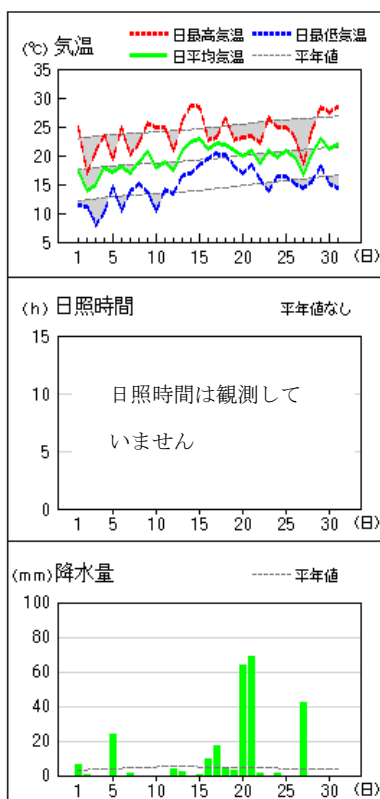
能勢



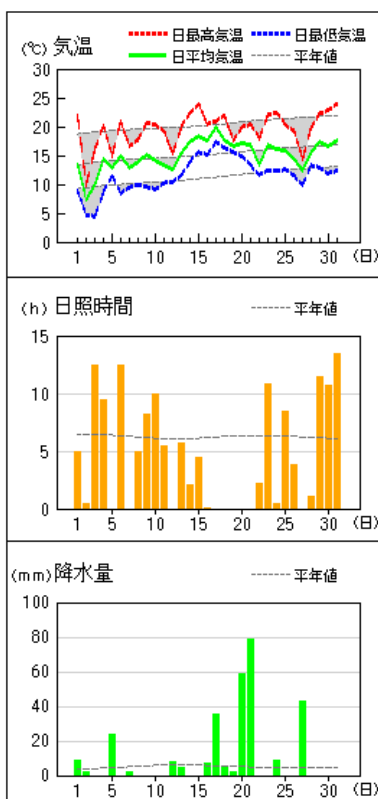
枚方



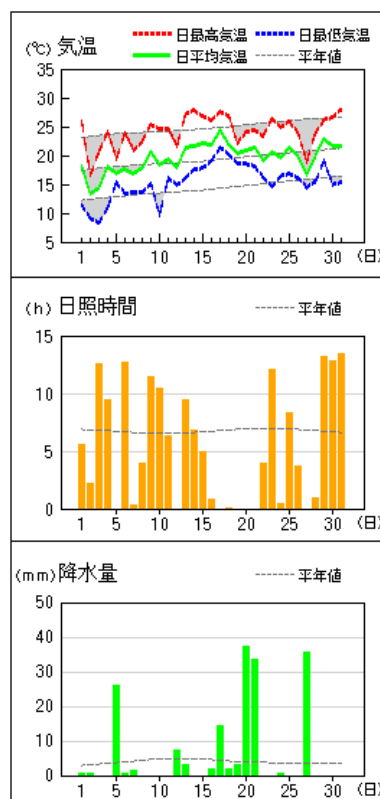
豊中



生駒山



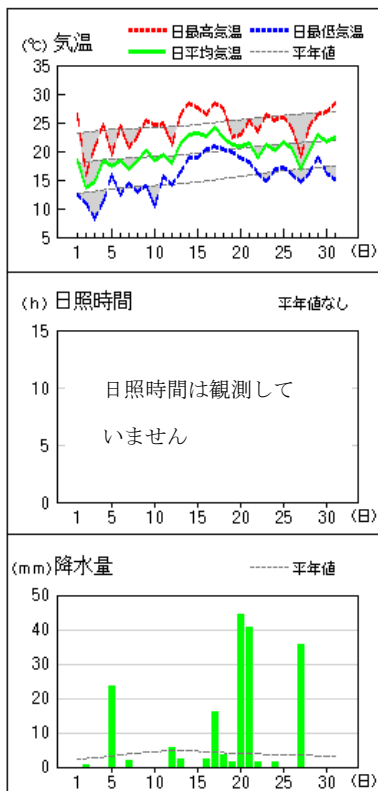
堺



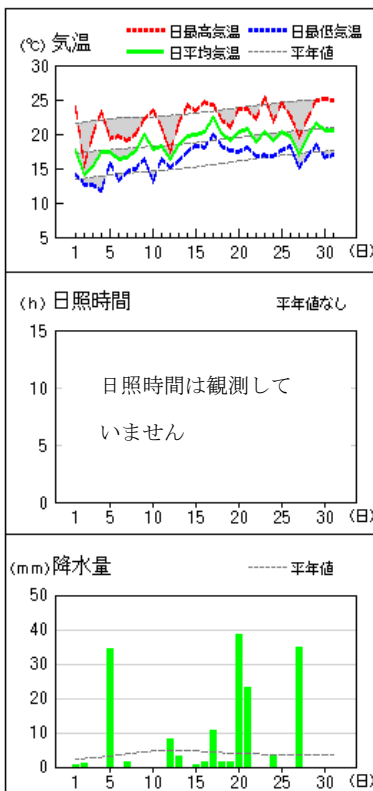
気象経過図（2/2）

2021年5月1日～5月31日

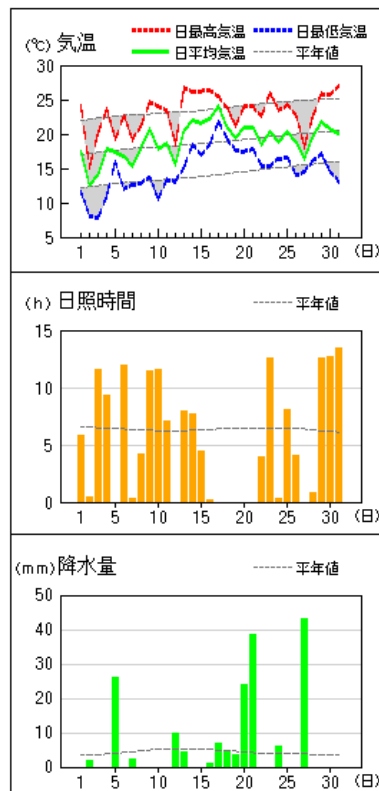
八尾



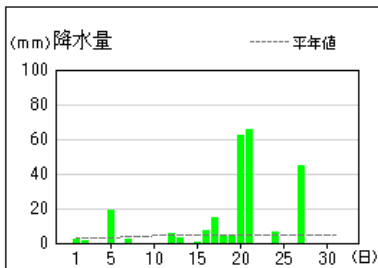
関空島



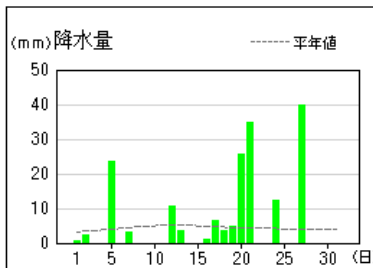
熊取



茨木



河内長野



気象経過図の日照時間について（大阪を除く）

- ・日照時間は推計値です。

警報・注意報発表状況(2/7)

●:発表、◇:特別警報から警報、▽:特別警報から注意報、▼:警報から注意報、○:継続、解:解除
 浸:浸水害、土:土砂災害、土浸:土砂災害・浸水害、斜体字:発表、下線:特別警報から警報

	発表時刻		2021/5/12 15:42		2021/5/13 10:12		2021/5/16 04:36		2021/5/16 09:48		2021/5/16 22:26		2021/5/17 04:16		2021/5/17 09:36		2021/5/17 10:18		
	警報・注意報		強風注意報	波浪注意報	強風注意報	波浪注意報	雷注意報	雷注意報	強風注意報	波浪注意報	大雨注意報	雷注意報	強風注意報	波浪注意報	大雨注意報	雷注意報	強風注意報	波浪注意報	洪水注意報
大阪市	●	●	解	解	●	○	●	●	●	○	○	○	○	○	○	○	○	○	●
豊中市	●		解		●	○	●			○		○		○		○		○	
池田市	●		解		●	○	●			○		○		○		○		○	
吹田市	●		解		●	○	●			○		○		○		○		○	
高槻市	●		解		●	○	●			○		○		○		○		○	
茨木市	●		解		●	○	●			○		○		○		○		○	
箕面市	●		解		●	○	●			○		○		○		○		○	
摂津市	●		解		●	○	●			○		○		○		○		○	
島本町	●		解		●	○	●			○		○		○		○		○	
豊能町	●		解		●	○	●			○		○		○		○		○	
能勢町	●		解		●	○	●			○		○		○		○		○	
守口市	●		解		●	○	●			○		○		○		○		○	●
枚方市	●		解		●	○	●	●		○	○	○		○		○		○	
八尾市	●		解		●	○	●			○		○		○		○		○	●
寝屋川市	●		解		●	○	●			○		○		○		○		○	●
大東市	●		解		●	○	●			○		○		○		○		○	●
柏原市	●		解		●	○	●			○		○		○		○		○	
門真市	●		解		●	○	●			○		○		○		○		○	●
東大阪市	●		解		●	○	●	●		○	○	○		○		○		○	●
四條畷市	●		解		●	○	●			○		○		○		○		○	●
交野市	●		解		●	○	●			○		○		○		○		○	
富田林市	●		解		●	○	●			○		○		○		○		○	
河内長野市	●		解		●	○	●			○		○		○	●	○		○	
松原市	●		解		●	○	●			○		○		○	●	○		○	
羽曳野市	●		解		●	○	●			○		○		○		○		○	
藤井寺市	●		解		●	○	●			○		○		○		○		○	
大阪狭山市	●		解		●	○	●			○		○		○		○		○	
太子町	●		解		●	○	●			○		○		○		○		○	
河南町	●		解		●	○	●			○		○		○		○		○	
千早赤阪村	●		解		●	○	●			○		○		○		○		○	
堺市	●	●	解	解	●	○	●	●		○	○	○		○	●	○	○	○	
岸和田市	●	●	解	解	●	○	●	●		○	○	○		○	○	○	○	○	
泉大津市	●	●	解	解	●	○	●	●		○	○	○		○	○	○	○	○	
貝塚市	●	●	解	解	●	○	●	●		○	○	○		○	○	○	○	○	
泉佐野市	●	●	解	解	●	○	●	●		○	○	○		○	○	○	○	○	
和泉市	●		解		●	○	●			○		○		○		○		○	
高石市	●	●	解	解	●	○	●	●		○	○	○		○	○	○	○	○	
泉南市	●	●	解	解	●	○	●	●		○	○	○		○	○	○	○	○	
阪南市	●	●	解	解	●	○	●	●		○	○	○		○	○	○	○	○	
忠岡町	●	●	解	解	●	○	●	●		○	○	○		○	○	○	○	○	
熊取町	●		解		●	○	●			○		○		○	●	○	○	○	
田尻町	●	●	解	解	●	○	●	●		○	○	○		○	○	○	○	○	
岬町	●	●	解	解	●	○	●	●		○	○	○		○	○	○	○	○	

警報・注意報発表状況 (3/7)

●:発表、◇:特別警報から警報、▽:特別警報から注意報、▼:警報から注意報、○:継続、解:解除
 浸:浸水害、土:土砂災害、土浸:土砂災害・浸水害、斜体字:発表、下線:特別警報から警報

	発表時刻	2021/5/17 16:22										2021/5/17 19:26			2021/5/20 04:16			2021/5/20 18:43			2021/5/20 21:36			2021/5/20 22:16			
		大雨注意報	雷注意報	強風注意報	波浪注意報	洪水注意報	雷注意報	強風注意報	波浪注意報	雷注意報	強風注意報	波浪注意報	大雨注意報	雷注意報	強風注意報	波浪注意報	大雨注意報	雷注意報	強風注意報	波浪注意報	洪水注意報	大雨注意報	雷注意報	強風注意報	波浪注意報	洪水注意報	
北大阪	大阪市	解	○	○	○	解	解	解	●	●	●	●	○	○	○	○	浸	○	○	○	浸	○	○	○	○	●	
	豊中市		○	○			解	解	●	●	●	○	○	○	○						浸		○	○	○	●	
	池田市		○	○			解	解	●	●	●	○	○	○	○								○	○	○		
	吹田市		○	○			解	解	●	●	●	○	○	○	○						浸		○	○	○	●	
	高槻市		○	○			解	解	●	●	●	○	○	○	○						●		○	○	○	○	
	茨木市		○	○			解	解	●	●	●	○	○	○	○	土					●	土		○	○	○	
	箕面市		○	○			解	解	●	●	●	○	○	○	○	土					●	土		○	○	○	
	摂津市		○	○			解	解	●	●		○	○	○	○		●						○	○	○	●	
	島本町		○	○			解	解	●	●		○	○	○	○		●						○	○	○		
	豊能町		○	○			解	解	●	●	●	○	○	○	○	土					●	土		○	○	○	
能勢町		○	○			解	解	●	●	●	○	○	○	○	土					●	土		○	○	○		
東部大阪	守口市	解	○	○			解	解	●	●	●	○	○	○							浸		○	○			
	枚方市	解	○	○			解	解	●	●	●	○	○	○									○	○	○		
	八尾市	解	○	○			解	解	●	●	●	○	○	○									○	○	○		
	寝屋川市	解	○	○			解	解	●	●	●	○	○	○							浸	●		○	○		
	大東市	解	○	○			解	解	●	●	●	○	○	○									○	○	○		
	柏原市		○	○			解	解	●	●	●	○	○	○									○	○	○		
	門真市	解	○	○		解	解	●	●	●	○	○	○	○							浸		○	○	○	●	
	東大阪市	解	○	○		解	解	●	●	●	○	○	○	○	浸							浸		○	○	○	●
	四條畷市	解	○	○		解	解	●	●	●	○	○	○	○									○	○	○	●	
	交野市		○	○			解	解	●	●	●	○	○	○									○	○	○		
南河内	富田林市		○	○			解	解	●	●	●	○	○	○									○	○	○		
	河内長野市	解	○	○			解	解	●	●	●	○	○	○									○	○	○		
	松原市	解	○	○			解	解	●	●	●	○	○	○									○	○	○		
	羽曳野市		○	○			解	解	●	●	●	○	○	○									○	○	○		
	藤井寺市		○	○			解	解	●	●	●	○	○	○									○	○	○		
	大阪狭山市		○	○			解	解	●	●	●	○	○	○									○	○	○		
	太子町		○	○			解	解	●	●		○	○	○									●	○	○		
	河南町		○	○			解	解	●	●		○	○	○									●	○	○		
千早赤阪村		○	○			解	解	●	●		○	○	○									●	○	○			
泉州	堺市	解	○	○	○		解	解	●	●	●	●	○	○	○						浸		○	○	○		
	岸和田市		○	○	○		解	解	●	●	●	●	○	○	○								○	○	○		
	泉大津市		○	○	○		解	解	●	●	●	●	○	○	○								○	○	○		
	貝塚市		○	○	○		解	解	●	●	●	●	○	○	○								○	○	○		
	泉佐野市		○	○	○		解	解	●	●	●	●	○	○	○								○	○	○	●	
	和泉市		○	○			解	解	●	●		○	○	○									○	○	○		
	高石市		○	○	○		解	解	●	●	●	●	○	○	○								○	○	○		
	泉南市		○	○	○		解	解	●	●	●	●	○	○	○								○	○	○		
	阪南市		○	○	○		解	解	●	●	●		○	○	○								○	○	○		
	忠岡町		○	○	○		解	解	●	●	●	●	○	○	○								○	○	○		
	熊取町	解	○	○			解	解	●	●		●	○	○									○	○	○		
	田尻町		○	○	○		解	解	●	●	●		○	○	○								●	○	○		
岬町		○	○	○		解	解	●	●	●		○	○	○								●	○	○			

警報・注意報発表状況(4/7)

●:発表、◇:特別警報から警報、▽:特別警報から注意報、▼:警報から注意報、○:継続、解:解除
 浸:浸水害、土:土砂災害、土浸:土砂災害・浸水害、斜体字:発表、下線:特別警報から警報

	発表時刻 2021/5/20 23:09										2021/5/20 23:46										2021/5/21 01:45										2021/5/21 02:46									
	大雨警報	洪水警報	大雨注意報	雷注意報	強風注意報	波浪注意報	洪水注意報	大雨警報	洪水警報	大雨注意報	雷注意報	強風注意報	波浪注意報	洪水注意報	大雨警報	洪水警報	大雨注意報	雷注意報	強風注意報	波浪注意報	洪水注意報	大雨警報	洪水警報	大雨注意報	雷注意報	強風注意報	波浪注意報	洪水注意報												
北大阪	大阪市	浸		○	○	○	○	浸		○	○	○	○	浸	●		○	○	○		浸	○		○	○	○														
	豊中市	浸		○	○	○	○	浸		○	○	○	○	浸			○	○	○		浸			○	○	○														
	池田市			○	○	○				○	○	○					○	○	○		●			○	○	○														
	吹田市	浸		○	○	○	○	浸			○	○	○	浸			○	○	○		浸			○	○	○														
	高槻市			○	○	○	○			○	○	○	○	土			○	○	○		土			○	○	○														
	茨木市	土		○	○	○	○	土			○	○	○	土			○	○	○		土			○	○	○														
	箕面市	土		○	○	○	○	土			○	○	○	土			○	○	○		土			○	○	○														
	摂津市			○	○	○	○			○	○	○	○				○	○	○					○	○	○														
	島本町			○	○	○				○	○	○					○	○	○					○	○	○														
	豊能町	土		○	○	○	○	土			○	○	○	土			○	○	○		土			○	○	○														
能勢町	土		○	○	○	○	土			○	○	○	土			○	○	○		土			○	○	○															
東部大阪	守口市	浸		○	○		浸			○	○	○	●	浸			○	○	○		浸			○	○	○														
	枚方市			○	○	○	●	浸			○	○	○	浸			○	○	○		浸			○	○	○														
	八尾市			○	○	○	●			○	○	○				○	○	○					○	○	○															
	寝屋川市	浸	○	○	○		土浸	○		○	○	○		土浸	○		○	○	○		土浸	○		○	○	○														
	大東市			○	○	○	●	土浸			○	○	○	土浸			○	○	○		土浸			○	○	○														
	柏原市			○	○	○	●			○	○	○	○			○	○	○					○	○	○															
	門真市	浸		○	○	○	○	浸			○	○	○	浸			○	○	○		浸			○	○	○														
	東大阪市	浸	●	○	○		浸	○			○	○	○	浸	○		○	○	○		浸	○		○	○	○														
	四條畷市			○	○	○	○	土浸			○	○	○	土浸			○	○	○		土浸			○	○	○														
	交野市			○	○	○	●	土			○	○	○	土			○	○	○		土			○	○	○														
南河内	富田林市			○	○					○	○	○				○	○	○					○	○	○															
	河内長野市			○	○					○	○	○				○	○	○					○	○	○															
	松原市			○	○					○	○	○				○	○	○					○	○	○															
	羽曳野市			○	○	○	●			○	○	○	○			○	○	○					○	○	○															
	藤井寺市			○	○	○	●			○	○	○	○			○	○	○					○	○	○															
	大阪狭山市			○	○	○				○	○	○				○	○	○					○	○	○															
	太子町			○	○	○				○	○	○				○	○	○					○	○	○															
	河南町			○	○	○				○	○	○				○	○	○					○	○	○															
千早赤阪村			○	○	○				○	○	○				○	○	○					○	○	○																
泉州	堺市	浸		○	○	○	浸			○	○	○	浸			○	○	○		浸			○	○	○															
	岸和田市	浸		○	○	○	●	浸			○	○	○	浸			○	○	○		浸			○	○	○														
	泉大津市			○	○	○				○	○	○				○	○	○					○	○	○															
	貝塚市			○	○	○				○	○	○				○	○	○					○	○	○															
	泉佐野市			○	○	○	○			○	○	○				○	○	○					○	○	○															
	和泉市			○	○	○				○	○	○				○	○	○					○	○	○															
	高石市			○	○	○	●			○	○	○	○			○	○	○					○	○	○															
	泉南市			○	○	○				○	○	○				○	○	○					○	○	○															
	阪南市			○	○	○				○	○	○				○	○	○					○	○	○															
	忠岡町			○	○	○				○	○	○				○	○	○					○	○	○															
	熊取町			○	○	○				○	○	○				○	○	○					○	○	○															
	田尻町			○	○	○				○	○	○				○	○	○					○	○	○															
岬町			○	○	○				○	○	○				○	○	○					○	○	○																

警報・注意報発表状況 (5/7)

●:発表、◇:特別警報から警報、▽:特別警報から注意報、▼:警報から注意報、○:継続、解:解除
 浸:浸水害、土:土砂災害、土浸:土砂災害+浸水害、斜体字:発表、下線:特別警報から警報

	発表時刻																
	2021/5/21 05:08																
警報・注意報	大雨警報	洪水警報	大雨注意報	雷注意報													
	強風注意報	波浪注意報	洪水注意報	大雨注意報													
発表時刻	2021/5/21 06:05																
	大雨警報	洪水警報	大雨注意報	雷注意報													
	強風注意報	波浪注意報	洪水注意報	大雨注意報													
	大雨警報	洪水警報	大雨注意報	雷注意報													
発表時刻	2021/5/21 06:43																
	大雨警報	洪水警報	大雨注意報	雷注意報													
	強風注意報	波浪注意報	洪水注意報	大雨注意報													
	大雨警報	洪水警報	大雨注意報	雷注意報													
発表時刻	2021/5/21 07:17																
	大雨警報	洪水警報	大雨注意報	雷注意報													
	強風注意報	波浪注意報	洪水注意報	大雨注意報													
	大雨警報	洪水警報	大雨注意報	雷注意報													
北大阪																	
大阪市	浸	○	○	○	○	○	○	○	○	○	○	○	○	○	○	○	○
豊中市	土浸		○	○	○	○	○	○	○	○	○	○	○	○	○	○	○
池田市	土		○	○	○	○	○	○	○	○	○	○	○	○	○	○	○
吹田市	土浸		○	○	○	○	○	○	○	○	○	○	○	○	○	○	○
高槻市	土		○	○	○	○	○	○	○	○	○	○	○	○	○	○	○
茨木市	土		○	○	○	○	○	○	○	○	○	○	○	○	○	○	○
箕面市	土		○	○	○	○	○	○	○	○	○	○	○	○	○	○	○
摂津市			○	○	○	○	浸	●	○	○	○	○	○	○	○	○	
島本町	土		○	○	○	○	土		○	○	○	○	○	○	○	○	●
豊能町	土		○	○	○	○	土		○	○	○	○	○	○	○	○	○
能勢町	土		○	○	○	○	土		○	○	○	○	○	○	○	○	○
東部大阪																	
守口市	浸		○	○	○	○	浸		○	○	○	○	○	○	○	○	○
枚方市	土浸		○	○	○	○	土浸	●	○	○	○	○	○	○	○	○	○
八尾市			○	○	○	○			○	○	○	○	○	○	○	○	○
寝屋川市	土浸	○	○	○	○	○	土浸	○	○	○	○	○	○	○	○	○	○
大東市	土浸		○	○	○	○	土浸	●	○	○	○	○	○	○	○	○	○
柏原市			○	○	○	○			○	○	○	○	○	○	○	○	○
門真市	浸		○	○	○	○	浸		○	○	○	○	○	○	○	○	○
東大阪市	土浸	○	○	○	○	○	土浸	○	○	○	○	○	○	○	○	○	○
四條畷市	土浸		○	○	○	○	土浸		○	○	○	○	○	○	○	○	○
交野市	土		○	○	○	○	土浸		○	○	○	○	○	○	○	○	○
南河内																	
富田林市			○	○	○	○			○	○	○	○	○	○	○	○	○
河内長野市			○	○	○	○			○	○	○	○	○	○	○	○	○
松原市			○	○	○	○			○	○	○	○	○	○	○	○	○
羽曳野市			○	○	○	○			○	○	○	○	○	○	○	○	○
藤井寺市			○	○	○	○			○	○	○	○	○	○	○	○	○
大阪狭山市			○	○	○	○			○	○	○	○	○	○	○	○	○
太子町			○	○	○	○			○	○	○	○	○	○	○	○	○
河南町			○	○	○	○			○	○	○	○	○	○	○	○	○
千早赤阪村			○	○	○	○			○	○	○	○	○	○	○	○	○
泉州																	
堺市	浸		○	○	○	○	浸		○	○	○	○	○	○	○	○	○
岸和田市	浸		○	○	○	○	浸		○	○	○	○	○	○	○	○	○
泉大津市			○	○	○	○			○	○	○	○	○	○	○	○	○
貝塚市			○	○	○	○			○	○	○	○	○	○	○	○	○
泉佐野市			○	○	○	○			○	○	○	○	○	○	○	○	○
和泉市			○	○	○	○			○	○	○	○	○	○	○	○	○
高石市			○	○	○	○			○	○	○	○	○	○	○	○	○
泉南市			○	○	○	○			○	○	○	○	○	○	○	○	○
阪南市			○	○	○	○			○	○	○	○	○	○	○	○	○
忠岡町			○	○	○	○			○	○	○	○	○	○	○	○	○
熊取町			○	○	○	○			○	○	○	○	○	○	○	○	○
田尻町			○	○	○	○			○	○	○	○	○	○	○	○	○
岬町			○	○	○	○			○	○	○	○	○	○	○	○	○

警報・注意報発表状況 (6/7)

●:発表、◇:特別警報から警報、▽:特別警報から注意報、▼:警報から注意報、○:継続、解:解除
浸:浸水害、土:土砂災害、土浸:土砂災害・浸水害、斜体字:発表、下線:特別警報から警報

Table with columns for '発表時刻' (Issuance Time) and various weather warnings (大雨警報, 洪水注意報, etc.) for cities in North Osaka, East Osaka, South River, and Sanyo regions.

警報・注意報発表状況 (7/7)

●:発表、◇:特別警報から警報、▽:特別警報から注意報、▼:警報から注意報、○:継続、解:解除
 浸:浸水害、土:土砂災害、土浸:土砂災害・浸水害、斜体字:発表、下線:特別警報から警報

	発表時刻				2021/5/27 09:42				2021/5/27 13:25				2021/5/28 10:23		2021/5/28 15:51		2021/5/29 04:18		2021/5/31 04:02
	警報・注意報	大雨注意報	雷注意報	強風注意報	波浪注意報	大雨注意報	雷注意報	強風注意報	波浪注意報	強風注意報	波浪注意報	雷注意報	強風注意報	波浪注意報	雷注意報	強風注意報	波浪注意報	乾燥注意報	
大阪市	○	○	○	○	解	解	解	解	●	●	●	○	○	解	解	解	●		
豊中市		○	○		解	解	解		●		●	○		解	解		●		
池田市		○	○		解	解	解		●		●	○		解	解		●		
吹田市		○	○		解	解	解		●		●	○		解	解		●		
高槻市		○	○		解	解	解		●		●	○		解	解		●		
茨木市		○	○		解	解	解		●		●	○		解	解		●		
箕面市		○	○		解	解	解		●		●	○		解	解		●		
摂津市		○	○		解	解	解		●		●	○		解	解		●		
島本町		○	○		解	解	解		●		●	○		解	解		●		
豊能町		○	○		解	解	解		●		●	○		解	解		●		
能勢町		○	○		解	解	解		●		●	○		解	解		●		
守口市		○	○		解	解	解		●		●	○		解	解		●		
枚方市	○	○	○		解	解	解		●		●	○		解	解		●		
八尾市	●	○	○		解	解	解		●		●	○		解	解		●		
寝屋川市	○	○	○		解	解	解		●		●	○		解	解		●		
大東市	○	○	○		解	解	解		●		●	○		解	解		●		
柏原市	●	○	○		解	解	解		●		●	○		解	解		●		
門真市	○	○	○		解	解	解		●		●	○		解	解		●		
東大阪市	●	○	○		解	解	解		●		●	○		解	解		●		
四條畷市	○	○	○		解	解	解		●		●	○		解	解		●		
交野市	○	○	○		解	解	解		●		●	○		解	解		●		
富田林市	○	○	○		解	解	解		●		●	○		解	解		●		
河内長野市	○	○	○		解	解	解		●		●	○		解	解		●		
松原市	○	○	○		解	解	解		●		●	○		解	解		●		
羽曳野市	○	○	○		解	解	解		●		●	○		解	解		●		
藤井寺市	○	○	○		解	解	解		●		●	○		解	解		●		
大阪狭山市	○	○	○		解	解	解		●		●	○		解	解		●		
太子町	●	○	○		解	解	解		●		●	○		解	解		●		
河南町	○	○	○		解	解	解		●		●	○		解	解		●		
千早赤阪村	○	○	○		解	解	解		●		●	○		解	解		●		
堺市	○	○	○	○	解	解	解	解	●	●	●	○	○	解	解	解	●		
岸和田市	○	○	○	○	解	解	解	解	●	●	●	○	○	解	解	解	●		
泉大津市	○	○	○	○	解	解	解	解	●	●	●	○	○	解	解	解	●		
貝塚市	○	○	○	○	解	解	解	解	●	●	●	○	○	解	解	解	●		
泉佐野市	○	○	○	○	解	解	解	解	●	●	●	○	○	解	解	解	●		
和泉市	○	○	○		解	解	解		●		●	○		解	解		●		
高石市	○	○	○	○	解	解	解	解	●	●	●	○	○	解	解	解	●		
泉南市	○	○	○	○	解	解	解	解	●	●	●	○	○	解	解	解	●		
阪南市	●	○	○	○	解	解	解	解	●	●	●	○	○	解	解	解	●		
忠岡町	○	○	○	○	解	解	解	解	●	●	●	○	○	解	解	解	●		
熊取町	○	○	○		解	解	解		●		●	○		解	解		●		
田尻町	●	○	○	○	解	解	解	解	●	●	●	○	○	解	解	解	●		
岬町	●	○	○	○	解	解	解	解	●	●	●	○	○	解	解	解	●		

各種情報発表状況

毎月、大阪府に発表のあった下記の情報を掲載しています。

「記録的短時間大雨情報、土砂災害警戒情報、指定河川洪水予報、竜巻注意情報、熱中症警戒アラート*、天候情報、早期天候情報」

1. 土砂災害警戒情報

*印は、新たに警戒対象となった市町村を示します。

標題	発表時刻	
大阪府土砂災害警戒情報 第1号 枚方市* 寝屋川市* 大東市* 四條畷市* 交野市*	5月21日	05時43分
大阪府土砂災害警戒情報 第2号 全警戒解除	5月21日	11時45分

2. 指定河川洪水予報

淀川水系寝屋川

標題	発表時刻	
淀川水系寝屋川流域氾濫注意情報 第1号	5月21日	06時45分
淀川水系寝屋川流域氾濫危険情報 第2号	5月21日	07時25分
淀川水系寝屋川流域氾濫注意情報（警戒情報解除） 第3号	5月21日	08時45分
淀川水系寝屋川流域氾濫注意情報解除 第4号	5月21日	10時55分

3. 竜巻注意情報

標題	発表時刻	
大阪府竜巻注意情報 第1号	5月1日	14時53分

4. 天候情報

標題	発表時刻	
梅雨の時期に関する近畿地方気象情報 第1号	5月16日	11時00分

5. 早期天候情報

標題	発表時刻	
高温に関する早期天候情報（近畿地方）	5月6日	14時30分
高温に関する早期天候情報（近畿地方）	5月10日	14時30分
高温に関する早期天候情報（近畿地方）	5月13日	14時30分

*熱中症警戒アラートの運用開始について

気象庁と環境省は、熱中症の危険性が極めて高い暑熱環境が予測される場合に、暑さへの「気づき」を呼びかけ国民の熱中症予防行動を効果

的に促す「熱中症警戒アラート」について、令和3年4月28日（水）から全国で運用を開始しました。なお、令和3年度からは「熱中症警戒アラート」にて熱中症への警戒を呼びかけることとし、高温注意情報の運用は終了します。

詳細については、「情報のご案内」に記載の気象庁ホームページの資料を参照願います。

気象災害（気象速報の発表）

令和3年5月20日から21日の梅雨前線や低気圧による大雨について、大阪府の気象速報を発表しました。

<https://www.data.jma.go.jp/osaka/kikou/saigai/pdf/sokuhou/20210524.pdf>

情報のご案内

「大阪府の気象」に記載されていない詳細なデータや最新のデータについては気象庁ホームページ <https://www.jma.go.jp/jma/index.html> をご覧ください。

- ・過去の気象データ検索

<https://www.data.jma.go.jp/obd/stats/etrn/index.php>

- ・過去の気象データ検索（大阪府）

https://www.data.jma.go.jp/obd/stats/etrn/select/prefecture.php?pre_rec_no=62&block_no=&year=&month=&day=&view

※「地点」、「年月日」、「データの種類」を選択することによって気温、降水量などの観測データが検索できます。

「日ごとの値」を選択すると、天気概況（昼（06：00～18：00）及び夜（18：00～翌日06：00））も表示されます。

「地点」を選択し、「データの種類」で「地点ごとの観測史上1～10位の値」を選択するとその地点の最新の極値や順位値が検索できます。

また、平年値も検索できます。

※アメダスの日照計による日照時間の観測を終了し、気象衛星観測のデータを用いた「推計気象分布（日照時間）」から得る推計値を日照時間データとして、2021年3月2日の値から提供を開始しています。

<https://www.data.jma.go.jp/obd/stats/data/mdrr/man/sampling.html#amedassun2021>

- ・過去の気象データ・ダウンロード

<https://www.data.jma.go.jp/gmd/risk/obsdl/index.php>

- ・近畿地方の天候

<https://www.data.jma.go.jp/osaka/kikou/chihou/chihou.html>

- ・生物季節観測（大阪府）

<https://www.data.jma.go.jp/osaka/kansoku/seibutsukisetsu.html>

- ・平年値の更新について～（統計期間1991～2020年）を作成しました～

https://www.jma.go.jp/jma/press/2103/24a/210324_heinenchi.html

- ・「熱中症警戒アラート」の全国での運用開始について

https://www.jma.go.jp/jma/press/2104/23a/210423_keikai.html

お問い合わせ先

大阪管区気象台 気象防災部 防災調査課
電話：06-6949-6308