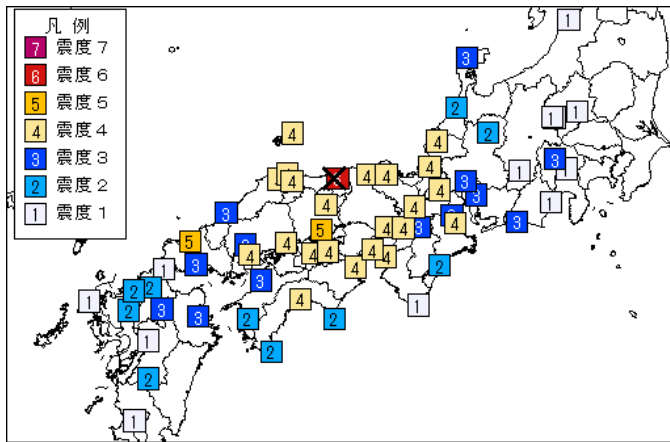
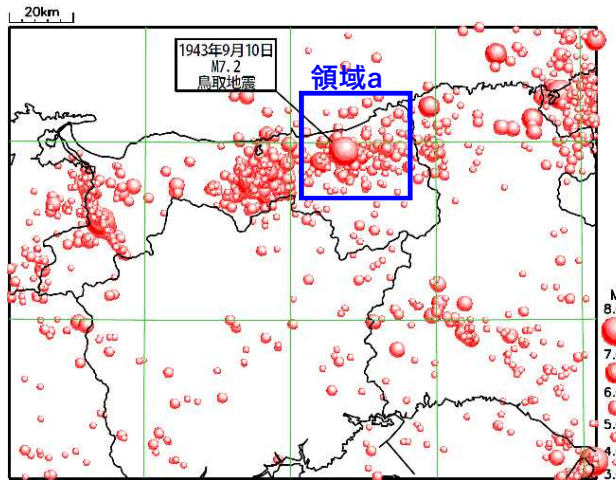


鳥取地震

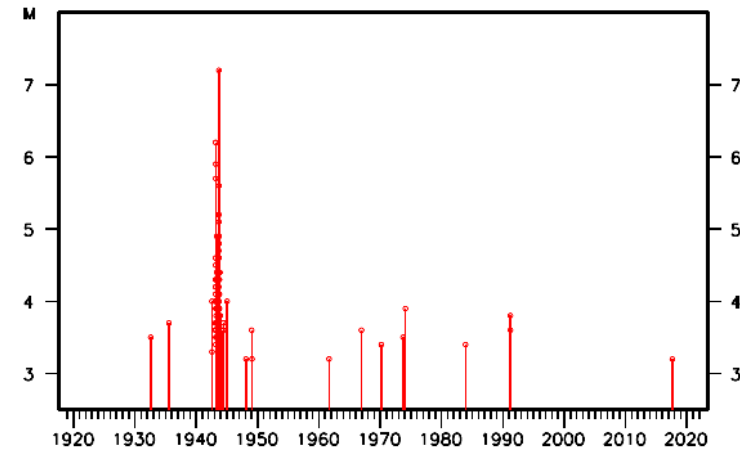


震度分布図



震央分布図

1919年1月1日～2021年12月31日 M3.0以上 深さは全て



左図領域a内の地震活動経過図

■地震の諸元(気象庁カタログによる)

発生年月日 昭和18(1943)年9月10日

震央 鳥取県東部

マグニチュード 7.2

深さ 0km

北緯 35度28分 東経 134度11分

■被害(全体)

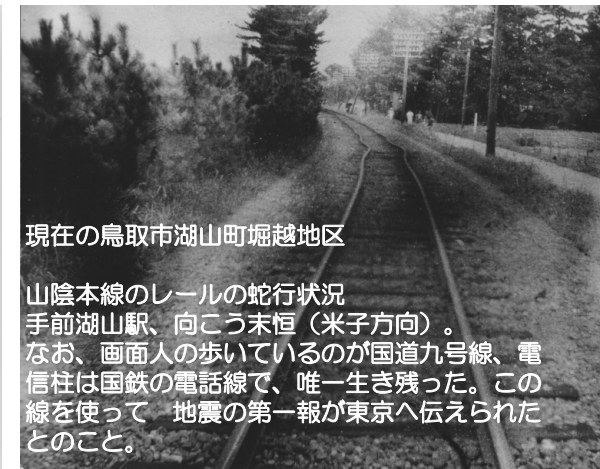
死者 1,083人

負傷者 3,259人

家屋全壊 7,485棟

被害は日本被害地震総覧による

※大阪府の被害を示す資料はない。



写真は鳥取地方気象台所蔵