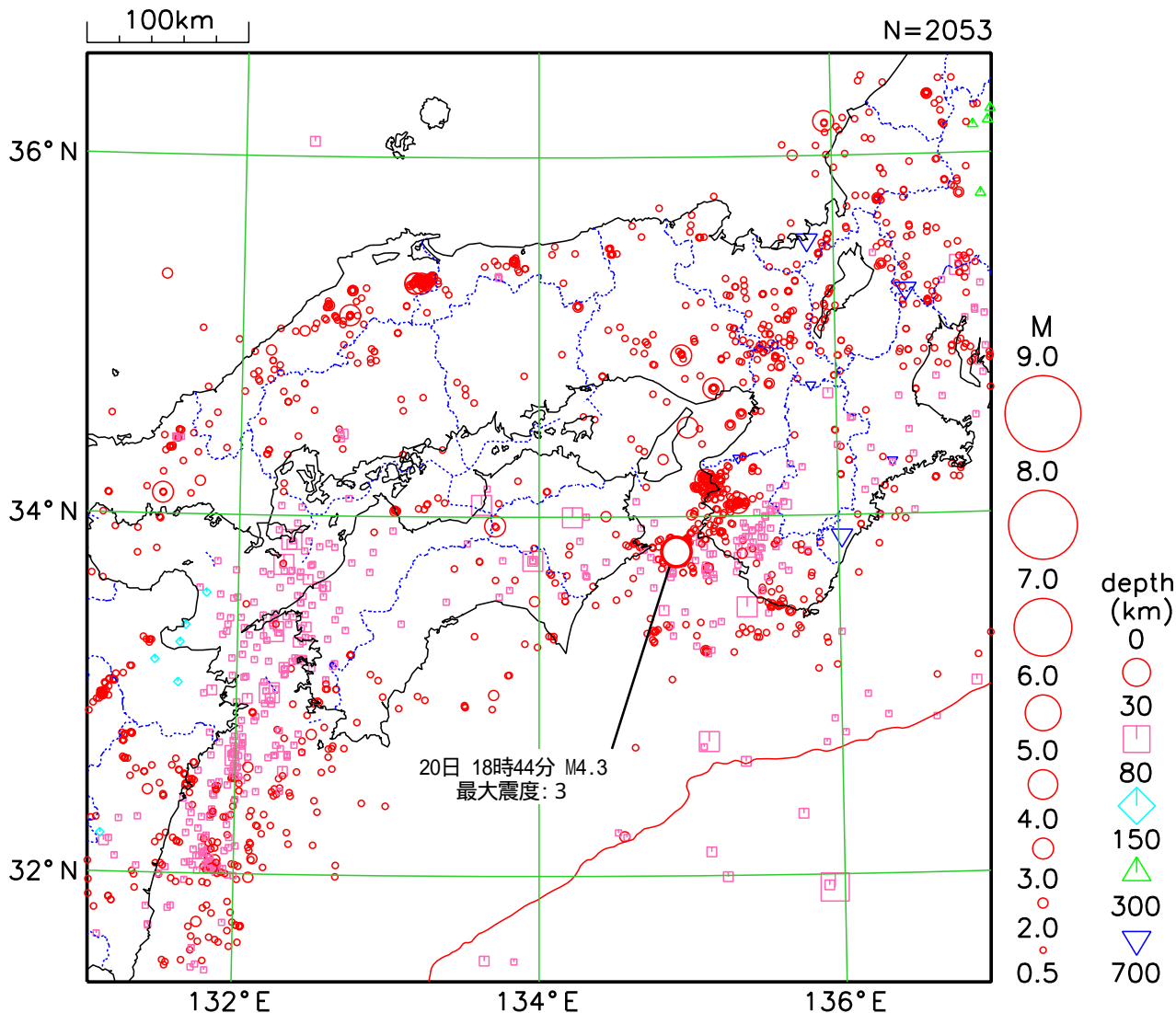


大阪管区気象台 管内地震活動図 (2026年4月)

2026 04 01 00:00 -- 2026 04 30 24:00



図中の吹き出しはコメントのある地震に付加

概況

4月に管内で震度1以上を観測した地震は30回(前月は11回)、管内で震度3以上を観測した地震は1回(前月は2回)でした。

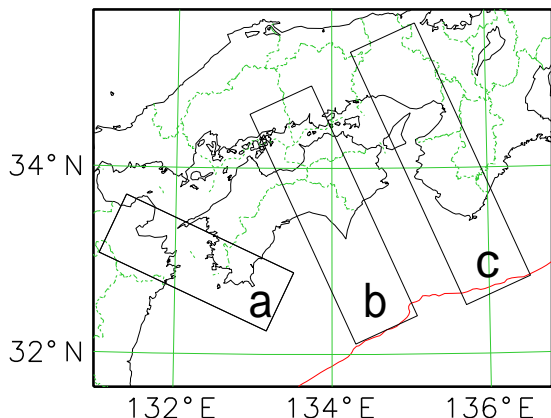
4月中の主な地震活動は次のとおりです。

20日18時44分、紀伊水道の地震(深さ14km、M4.3)により、和歌山県御坊市・湯浅町・日高川町で震度3を観測したほか、東海地方から中国・四国地方にかけて震度2~1を観測しました。

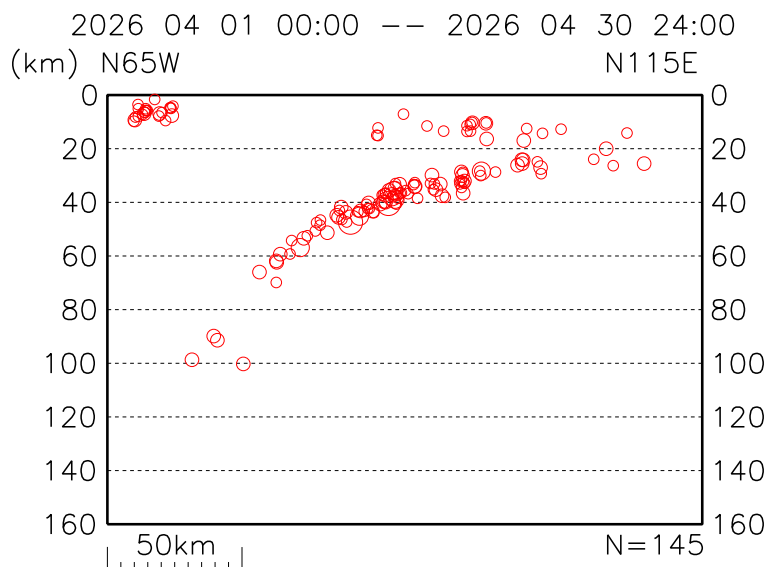
本資料の震源要素及び震源データは、再調査されたあと修正されることがあります。
本資料は、国立研究開発法人防災科学技術研究所、北海道大学、弘前大学、東北大学、東京大学、名古屋大学、京都大学、高知大学、九州大学、鹿児島大学、国立研究開発法人産業技術総合研究所、国土地理院、国立研究開発法人海洋研究開発機構、公益財団法人地震予知総合研究振興会、青森県、東京都、静岡県、神奈川県温泉地学研究所及び気象庁のデータを用いて作成しています。また、2016年熊本地震合同観測グループのオンライン臨時観測点(河原、熊野座)、2022年能登半島における合同地震観測グループによるオンライン臨時観測点(よしが浦温泉、飯田小学校)、2025年トカラ列島近海における合同地震観測グループによるオンライン臨時観測点(平島、小宝島)、EarthScope Consortiumの観測点(台北、玉峰、寧安橋、玉里、台東)のデータを用いて作成しています。

管内地震活動図(断面図)

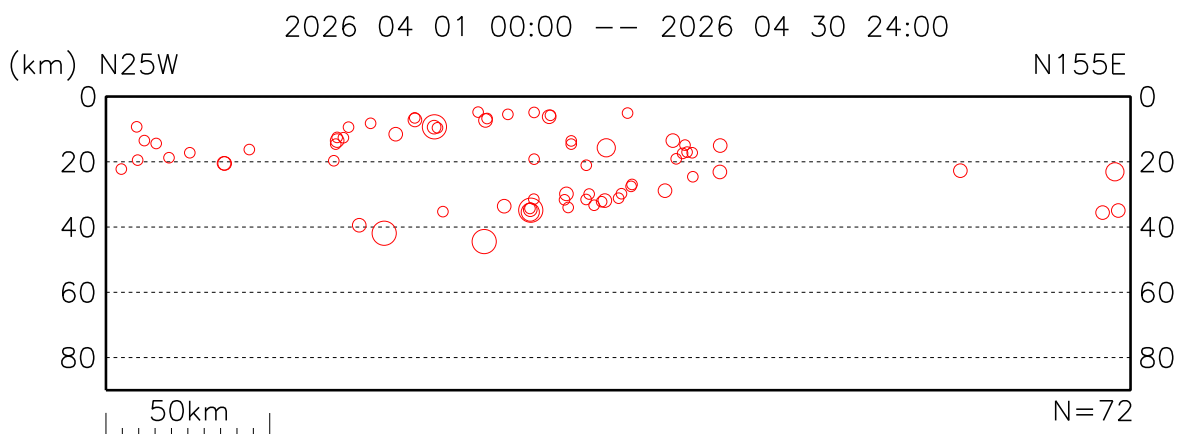
領域図



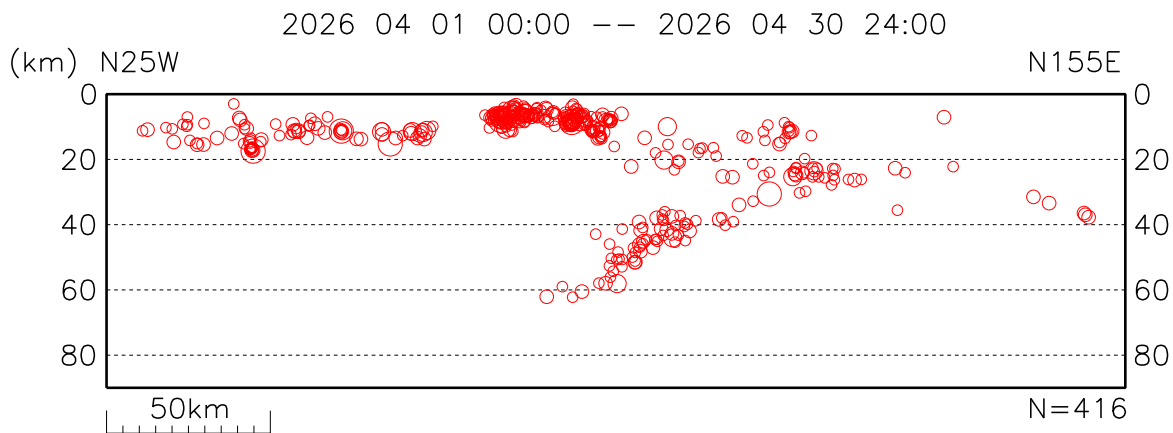
a. 豊後水道



b. 瀬戸内海中部～四国沖



c. 兵庫～和歌山南方沖



4月大阪管内の地震表（震度1以上）

地震発生時刻 各地の震度（大阪管内のみ掲載）	震央地名	緯度	経度	深さ	マグニチュード	最大震度
2026年04月01日03時57分 鳥取県 震度 1 : 日南町生山*	島根県東部	35°19.2 N	133°14.5 E	14km	M2.7	1
2026年04月02日00時59分 和歌山県 震度 2 : 和歌山市男野芝丁, 和歌山市一番丁* 大阪府 震度 1 : 大阪岬町深日*	紀伊水道	34°12.2 N	135°06.8 E	8km	M3.0	2
2026年04月02日02時38分 岡山県 震度 1 : 倉敷市下津井*, 笠岡市殿川*, 総社市清音軽部*, 里庄町里見*, 浅口市金光町* 広島県 震度 1 : 尾道市瀬戸田町* 徳島県 震度 1 : つるぎ町貞光*, 徳島三好市山城町* 香川県 震度 1 : 丸亀市新田町*, 丸亀市綾歌町*, 観音寺市坂本町, 宇多津町役場*, 三豊市財田町* 綾川町山田下*, 綾川町滝宮*	瀬戸内海中部	34°03.9 N	133°36.9 E	42km	M3.3	1
2026年04月03日01時41分 兵庫県 震度 2 : 加古川市志方町*, 加東市河高* 震度 1 : 神戸兵庫区烏原町*, 神戸長田区神楽町*, 神戸北区藤原台南町*, 加古川市加古川町 西脇市上比延町*, 三木市細川町, 高砂市荒井町*, 小野市王子町*, 加西市北条町* 丹波市山南町*, 多可町加美区*, 多可町八千代区*, 加東市社, 加東市天神*, 姫路市安田* 姫路市豊富*, 姫路市網干*, 姫路市白浜*, たつの市御津町*	兵庫県南東部	34°53.8 N	134°57.6 E	17km	M3.3	2
2026年04月04日00時06分 和歌山県 震度 1 : 和歌山市一番丁*	紀伊水道	34°12.4 N	135°07.0 E	8km	M2.2	1
2026年04月04日00時53分 大阪府 震度 1 : 阪南市尾崎町* 兵庫県 震度 1 : 神戸長田区神楽町*, 神戸垂水区王居殿*, 明石市中崎, 洲本市五色町都志*, 淡路市富島 淡路市久留麻*, 淡路市郡家*, 淡路市志筑*, 淡路市岩屋*	大阪湾	34°29.7 N	134°59.9 E	15km	M3.2	1
2026年04月04日06時39分 鳥根県 震度 1 : 川本町川本* 広島県 震度 1 : 安芸高田市向原町長田*, 安芸高田市向原町*, 安芸太田町中筒賀*, 三原市久井町* 三原市本郷南*, 世羅町東神崎*, 世羅町西上原*, 神石高原町油木*, 広島中区羽衣町* 広島西区己斐*, 広島安佐北区可部南*, 広島安芸区中野*, 呉市宝町, 呉市音戸中学校 呉市二河町*, 呉市広*, 呉市下蒲刈町*, 呉市豊浜町*, 呉市川尻町*, 呉市蒲刈町* 呉市安浦町*, 呉市豊町*, 東広島市西条栄町*, 東広島市河内町*, 廿日市市大野* 府中町大通り*, 海田町役場*, 江田島市江田島町*, 江田島市大柿町*, 江田島市能美町* 大崎上島町中野*, 大崎上島町東野* 愛媛県 震度 1 : 今治市南宝来町二丁目, 今治市大西町*, 今治市菊間町*, 今治市吉海町*, 今治市上浦町* 今治市波方町*, 西条市丹原町鞍瀬, 松山市北持田町, 松山市富久町*, 松山市北条辻* 松山市中島大浦*, 伊予市下吾川*, 伊予市中山町*, 砥部町総津*, 砥部町宮内* 久万高原町久万*, 宇和島市三間町*, 八幡浜市五反田*, 大洲市長浜*, 内子町小田*	安芸灘	33°51.9 N	132°21.0 E	49km	M3.7	2
2026年04月05日10時03分 兵庫県 震度 1 : 神戸東灘区住吉東町*, 神戸兵庫区烏原町*, 神戸長田区神楽町*, 神戸須磨区若草町* 神戸垂水区王居殿*, 明石市中崎, 三木市細川町	兵庫県南東部	34°42.7 N	135°10.4 E	11km	M3.2	1
2026年04月06日08時29分 徳島県 震度 1 : 吉野川市川島町*, 吉野川市山川町*, 美馬市木屋平*, 美馬市穴吹町*, つるぎ町貞光* 牟岐町中村*, 那賀町木頭和無田* 香川県 震度 1 : 丸亀市新田町*, 宇多津町役場*, 多度津町家中 高知県 震度 1 : 東洋町生見*	高知県中部	33°45.3 N	133°57.4 E	35km	M3.4	1
2026年04月06日12時37分 徳島県 震度 1 : 徳島三好市西祖谷山村*, 徳島三好市山城町* 愛媛県 震度 1 : 四国中央市新宮町*	徳島県北部	33°56.9 N	133°42.3 E	9km	M3.0	1

2026年04月06日15時45分	南海道南方沖	31°55.6 N 135°55.9 E	69km M4.6	1
和歌山県	震度 1	：有田市初島町*，湯浅町青木*		
2026年04月08日17時15分	淡路島付近	34°19.1 N 134°49.9 E	11km M2.8	1
兵庫県	震度 1	：洲本市物部，洲本市五色町都志*，洲本市山手*		
2026年04月08日20時13分	伊予灘	33°43.5 N 132°17.9 E	50km M3.6	1
広島県	震度 1	：安芸高田市向原町長田*，安芸高田市向原町*，安芸高田市甲田町*，安芸太田町中筒賀* 世羅町西上原*，神石高原町油木*，広島中区上八丁堀，広島中区羽衣町* 広島南区宇品海岸*，広島西区己斐*，広島安佐北区可部南*，広島安芸区中野* 広島佐伯区利松*，呉市宝町，呉市音戸中学校，呉市二河町*，呉市広*，呉市郷原町* 呉市下蒲刈町*，呉市豊浜町*，呉市焼山*，呉市川尻町*，呉市音戸町*，呉市蒲刈町* 呉市安浦町*，呉市豊町*，東広島市黒瀬町，東広島市西条栄町*，東広島市福富町* 東広島市豊栄町*，東広島市河内町*，東広島市安芸津町*，廿日市市大野*，府中町大通り* 海田町役場*，熊野町役場*，江田島市江田島町*，江田島市大柿町*，江田島市能美町* 江田島市沖美町*，大崎上島町中野*，大崎上島町東野*		
愛媛県	震度 1	：今治市南宝来町二丁目，今治市菊岡町*，今治市吉海町*，松山市富久町*，松山市中島大浦* 久万高原町久万*，宇和島市三間町*，八幡浜市五反田*，大洲市長浜*，大洲市大洲* 内子町平岡*		
2026年04月09日03時57分	徳島県北部	33°59.8 N 134°13.3 E	44km M3.1	1
徳島県	震度 1	：那賀町和食*，那賀町上那賀*		
香川県	震度 1	：丸亀市綾歌町*		
2026年04月09日04時27分	豊後水道	33°00.6 N 132°13.0 E	40km M3.5	1
愛媛県	震度 1	：宇和島市三間町*，八幡浜市五反田*，大洲市肱川町*，大洲市長浜*，西予市宇和町* 西予市明浜町*，愛南町船越*，愛南町柏*		
高知県	震度 1	：宿毛市桜町*		
2026年04月10日03時30分	大阪府北部	34°50.0 N 135°37.3 E	11km M2.5	1
大阪府	震度 1	：枚方市大垣内*		
2026年04月10日05時23分	紀伊水道	34°00.5 N 135°01.2 E	7km M2.7	1
和歌山県	震度 1	：湯浅町青木*		
2026年04月10日18時46分	島根県東部	35°17.8 N 133°12.0 E	9km M3.1	1
鳥取県	震度 1	：米子市東町*，日南町生山*，日南町霞*，鳥取南部町法勝寺*，鳥取南部町天萬*		
島根県	震度 1	：松江市東出雲町揖屋*，安来市広瀬町広瀬祖父谷丁*，安来市伯太町東母里* 奥出雲町三成*，邑南町下口羽*		
2026年04月11日06時47分	和歌山県北部	34°08.8 N 135°09.1 E	6km M2.4	1
和歌山県	震度 1	：海南市下津*，有田市初島町*		
2026年04月12日01時30分	島根県東部	35°07.1 N 132°43.2 E	9km M3.7	2
島根県	震度 2	：雲南市掛合町掛合*，飯南町頓原*，川本町川本*，島根美郷町粕淵*，邑南町下口羽*		
	震度 1	：出雲市塩冶有原町*，出雲市多伎町小田*，出雲市佐田町反辺*，出雲市湖陵町二部* 出雲市大社町杵築南*，雲南市三刀屋町三刀屋*，雲南市吉田町吉田*，雲南市木次町里方* 飯南町下赤名*，奥出雲町三成*，大田市仁摩町仁万*，大田市温泉津町小浜* 江津市江津町*，島根美郷町君谷，島根美郷町都賀本郷*		
鳥取県	震度 1	：日南町生山*，江府町上之段広場*，江府町江尾*		
広島県	震度 1	：広島三次市十日市中，広島三次市三次町*，広島三次市布野町*，広島三次市君田町* 庄原市高野町*		
2026年04月15日21時10分	和歌山県北部	34°12.5 N 135°12.6 E	5km M2.1	1
和歌山県	震度 1	：和歌山市男野芝丁，和歌山市一番丁*		
2026年04月17日02時40分	島根県東部	35°17.8 N 133°09.6 E	11km M3.8	2
鳥取県	震度 2	：日南町生山*，日南町霞*，鳥取日野町根雨*，鳥取南部町天萬*		
	震度 1	：米子市博労町，米子市東町*，米子市淀江町*，境港市東本町，日吉津村日吉津* 江府町上之段広場*，鳥取南部町法勝寺*，伯耆町吉長*		
島根県	震度 2	：松江市東出雲町揖屋*，松江市八雲町西岩坂*，安来市伯太町東母里*，雲南市掛合町掛合* 奥出雲町三成*		
	震度 1	：松江市西津田，松江市学園南*，松江市玉湯町湯町*，松江市島根町加賀*		

岡山県	震度 1	出雲市塩冶有原町* , 安来市広瀬町広瀬祖父谷丁* , 雲南市大東町大東					
広島県	震度 1	雲南市三刀屋町三刀屋* , 雲南市加茂町加茂中* , 雲南市吉田町吉田* , 雲南市木次町里方* 奥出雲町横田* , 大田市温泉津町小浜* , 川本町川本* , 島根美郷町粕淵* , 邑南町下口羽* 邑南町瑞穂支所*					
愛媛県	震度 1	新見市唐松* , 新見市哲多町本郷* , 新見市哲西町矢田* , 新見市千屋実* , 真庭市禾津* 庄原市西城町大佐* , 庄原市高野町* , 神石高原町油木* , 広島安佐北区可部南* 大崎上島町中野*					
岡山県	震度 1	今治市吉海町*					
2026年04月19日20時15分 島根県東部 35°20.1 N 133°16.4 E 12km M2.8 1							
鳥取県	震度 1	鳥取南部町法勝寺*					
島根県	震度 1	安来市伯太町東母里*					
2026年04月20日05時13分 豊後水道 33°21.0 N 132°14.3 E 47km M3.4 1							
愛媛県	震度 1	大洲市肱川町* , 西予市明浜町*					
2026年04月20日16時52分 三陸沖 39°50.5 N 143°09.4 E 19km M7.7 5強							
滋賀県	震度 1	近江八幡市桜宮町					
大阪府	震度 1	大阪此花区春日出北* , 大阪西区九条南* , 大阪港区築港* , 大阪大正区泉尾* 大阪浪速区元町* , 大阪阿倍野区松崎町* , 大東市新町*					
奈良県	震度 1	大和郡山市北郡山町*					
2026年04月20日18時44分 紀伊水道 33°48.2 N 134°54.8 E 14km M4.3 3							
和歌山県	震度 3	御坊市湯川* , 湯浅町青木* , 日高川町土生*					
	震度 2	御坊市菌 , 和歌山広川町広* , 和歌山美浜町和田* , 和歌山日高町高家* , 由良町里* 紀の川市貴志川町神戸* , 有田川町下津野* , 白浜町日置*					
	震度 1	和歌山市男野芝丁 , 和歌山市一番丁* , 海南市下津* , 橋本市東家* , 橋本市高野口町名倉* 有田市箕島 , 有田市初島町* , かつらぎ町丁ノ町* , かつらぎ町花園梁瀬* 和歌山印南町印南* , みなべ町土井 , みなべ町芝* , 日高川町高津尾* , 日高川町川原河* 紀の川市粉河 , 有田川町清水* , 有田川町中井原* , 田辺市中辺路町近露 田辺市中辺路町栗栖川* , 田辺市本宮町本宮* , 田辺市鮎川* , 田辺市龍神村西* 田辺市東山* , 新宮市熊野川町日足* , 白浜町消防本部 , 上富田町朝来* , すさみ町周参見* 串本町潮岬					
兵庫県	震度 2	南あわじ市市*					
	震度 1	たつの市御津町* , 洲本市物部 , 洲本市五色町都志* , 洲本市山手* , 南あわじ市福良 南あわじ市広田* , 南あわじ市湊* , 淡路市久留麻* , 淡路市郡家* , 淡路市志筑*					
徳島県	震度 2	鳴門市撫養町 , 小松島市横須町* , 阿南市山口町* , 美波町西の地*					
	震度 1	徳島市大和町 , 徳島市津田町* , 徳島市新蔵町* , 鳴門市鳴門町* , 石井町高川原* 松茂町広島* , 藍住町奥野* , 板野町大寺* , 吉野川市鴨島町 , 吉野川市川島町* 美馬市木屋平* , 阿南市富岡町 , 阿南市那賀川町* , 阿南市羽ノ浦町* , 牟岐町中村* 那賀町横石 , 那賀町木頭和無田* , 那賀町和食* , 那賀町延野* , 那賀町上那賀* 美波町奥河内* , 海陽町大里* , 海陽町奥浦* , 海陽町穴喰浦*					
大阪府	震度 1	泉南市男里* , 大阪岬町深日*					
奈良県	震度 1	天川村洞川 , 天川村沢谷* , 十津川村小原* , 下北山村寺垣内* , 宇陀市大宇陀迫間*					
岡山県	震度 1	倉敷市沖* , 瀬戸内市長船町* , 岡山南区浦安南町*					
香川県	震度 1	高松市扇町* , 高松市牟礼町* , 東かがわ市西村 , 東かがわ市南野* , 土庄町淵崎 さぬき市長尾総合公園* , さぬき市寒川町* , さぬき市津田町* , 小豆島町馬木* 小豆島町池田*					
高知県	震度 1	東洋町生見*					
2026年04月21日23時59分 島根県東部 35°17.9 N 133°09.6 E 11km M3.3 1							
鳥取県	震度 1	米子市東町* , 日南町生山* , 日南町霞* , 鳥取日野町根雨* , 鳥取南部町法勝寺* 鳥取南部町天萬*					
島根県	震度 1	松江市東出雲町搦屋* , 松江市八雲町西岩坂* , 安来市広瀬町広瀬祖父谷丁* 安来市伯太町東母里* , 雲南市掛合町掛合* , 奥出雲町三成*					
岡山県	震度 1	新見市唐松*					
2026年04月22日02時05分 和歌山県北部 34°04.4 N 135°19.9 E 9km M3.0 1							
和歌山県	震度 1	海南市下津* , 湯浅町青木* , 紀美野町下佐々* , 有田川町清水* , 有田川町下津野*					
2026年04月22日17時24分 紀伊水道 34°09.8 N 135°02.9 E 11km M2.6 1							
和歌山県	震度 1	和歌山市一番丁* , 海南市下津*					

2026年04月30日20時23分 山口県中部
島根県 震度 1 : 吉賀町柿木村柿木*

34°06.9 N 131°28.9 E 22km M3.7

2

- ・震源要素（緯度・経度・深さ・マグニチュード）は暫定値
- ・地点名の後に*がついている地点は地方公共団体または国立研究開発法人防災科学技術研究所の震度観測点です。