

( 速 報 )

対象地域：沖縄地方

## 令和4年5月4日から6月19日までの 梅雨前線等による多雨等

### 目次

- 1 気象概況
- 2 気象の状況
  - 2-1 多雨寡照の状況
  - 2-2 5月31日の大雨による被害状況
  - 2-3 突風の状況
- 3 県内気象台の対応状況
  - 3-1 気象警報等の発表等による対応
  - 3-2 報道発表
  
- 資料1 地上天気図、気象衛星画像
- 資料2 日本の気温・降水量・日照時間分布図（2022年5月）
- 資料3 観測値表[降水量]
- 資料4 観測値表[気温・日照]
- 資料5 官署別警報等の発表状況
- 資料6 気象情報等の発表状況
- 資料7 県及び市町村等への支援状況

注) この報告は、令和4年6月22日14時までの資料（一部を除く）により速報としてまとめたものです。

この資料に関する問合せ先：防災調査課調査係（TEL：098-833-2186）

令和4年6月22日

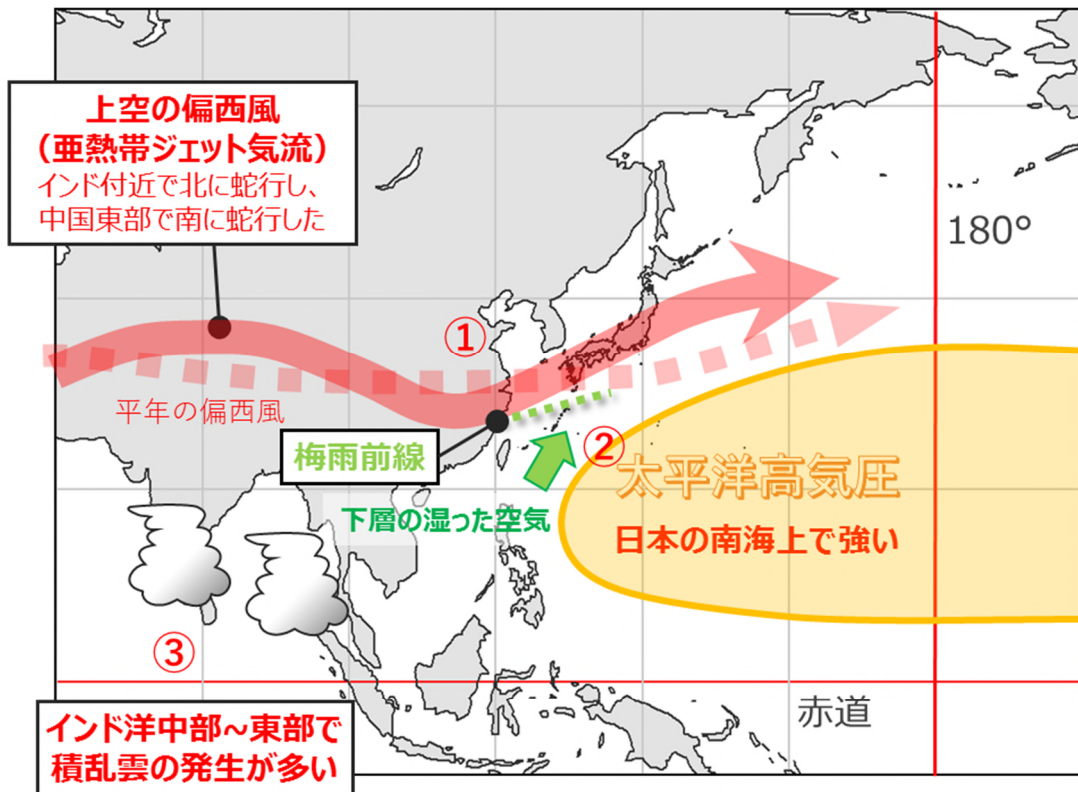


沖縄気象台

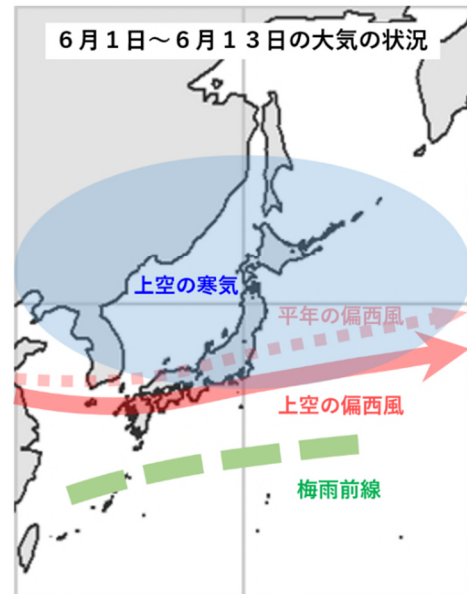
# 1 気象概況

5月4日から6月19日までの沖縄地方は、梅雨前線が停滞しやすい状況が続き、曇りや雨の日が多くなった。この間、沖縄地方各地で大雨による土砂災害や浸水害、突風による被害等が発生した。

沖縄地方の梅雨の特徴として5月は、上空を流れる偏西風の蛇行が明瞭で、インド付近で北に蛇行、中国東部では南に蛇行し、沖縄付近から日本南岸へ北東に流れた。梅雨前線は、この偏西風のすぐ南に位置していたため沖縄・奄美付近で、南西-北東方向に梅雨前線が停滞した。また、日本の南海上の太平洋高気圧が平年よりも勢力が強くと、沖縄地方にはその縁辺をまわる湿った空気の流れ込みが強くなったことから、梅雨前線付近の対流活動が活発となり、大雨となる日が多かった。



6月は、上空の偏西風が平年に比べて北上するのが遅くなったため、梅雨前線が沖縄・奄美付近に梅雨前線が停滞しやすくなった。



## 2 気象の状況

### 2-1 多雨寡照の状況

5月4日から6月19日までの降水量と日照時間（いずれも速報値）の平年値と平年比は以下のとおり。

#### 【降水量】

官署名	実況値 (ミリ)	平年値 (ミリ)	平年比 (%)
那 覇	1072.5	441.6	243
名 護	1204.5	411.7	293
久米島	1032.0	483.2	214
南大東島	614.0	378.6	162
宮古島	1033.5	363.2	285
石垣島	749.0	346.5	216
西表島	687.0	297.5	231
与那国島	721.5	310.4	232

#### 【日照時間】

官署名	実況値 (時間)	平年値 (時間)	平年比 (%)
那 覇	96.4	211.5	46
名 護	94.3	205.9	46
久米島	107.1	208.4	51
南大東島	156.8	270.7	58
宮古島	170.7	240.8	71
石垣島	181.5	265.8	68
西表島	180.5	262.3	69
与那国島	161.2	229.0	70

5月の日降水量は、11日には与那国島で218ミリ、28日には下地島で209ミリ、31日には那覇で162.5ミリ、糸数で179.5ミリの大雨となった。また、沖縄地方における地域平均\*の月降水量平年比は303%、月間日照時間の平年比は49%と、5月としては統計を開始した1946年以降、月降水量は最も多くなり、月間日照時間は最も少なくなった。

6月の日降水量は、1日に名護で126.5ミリ、東で123.5ミリ、2日に渡名喜で133.0ミリ、18日に名護で124.5ミリの大雨となった。

※ 沖縄地方における地域平均とは、那覇・名護・久米島・宮古島・石垣島・西表島・与那国島の7地点の平均値を示します。

5月の降水量および日照時間の極値・順位値更新状況

地上気象観測所

2022年5月

地点名	要素	更新した値	観測日(月)	順位	極値(観測日・月)	
久米島	月降水量の多い方から (mm)	714.5	2022年5月	1	662.2	1966年5月
宮古島	月降水量の多い方から (mm)	815.0	2022年5月	1	529.5	2011年5月
西表島	月降水量の多い方から (mm)	582.0	2022年5月	1	509.0	1974年5月
名護	月降水量の多い方から (mm)	611.0	2022年5月	1	594.0	1969年5月
与那国島	月降水量の多い方から (mm)	666.0	2022年5月	1	661.5	2019年5月
石垣島	月降水量の多い方から (mm)	588.0	2022年5月	3	671.7	1936年5月
那覇	月降水量の多い方から (mm)	601.5	2022年5月	3	637.0	1966年5月
石垣島	月間日照時間の少ない方から (時間)	71.9	2022年5月	1	88.4	1979年5月
那覇	月間日照時間の少ない方から (時間)	63.7	2022年5月	1	75.7	2011年5月
南大東島	月間日照時間の少ない方から (時間)	70.6	2022年5月	1	88.0	1979年5月
宮古島	月間日照時間の少ない方から (時間)	78.0	2022年5月	2	70.7	1979年5月
西表島	月間日照時間の少ない方から (時間)	77.3	2022年5月	2	72.1	1979年5月
名護	月間日照時間の少ない方から (時間)	68.2	2022年5月	2	60.9	2011年5月
与那国島	月間日照時間の少ない方から (時間)	62.0	2022年5月	2	51.3	1979年5月
久米島	月間日照時間の少ない方から (時間)	79.1	2022年5月	3	67.8	2011年5月
与那国島	月最大24時間降水量 (mm)	220.5	2022年5月11日	3	459.5	2019年5月13日

注1：日の統計値は1位更新、月の統計値は3位更新まで記載しています。

注2：1位が更新された場合の「極値」欄は、従来の極値とします。

注3：同一期間内に極値となる値が2つ以上現れた場合は、観測日(月)の新しい方を極値としています。

注4：\*印は下位と同値(タイ記録)を意味します。

アメダス観測所

地点名	要素	更新した値	観測日(月)	順位	極値(観測日・月)	
鏡原	日降水量 (mm)	120.0	2022年5月26日	1	111.5	2020年5月22日
下地島	日降水量 (mm)	209.0	2022年5月28日	1	135.5	2020年5月22日
下地島	日最大1時間降水量 (mm)	113.0	2022年5月28日	1	65.0	2015年5月23日
糸数	日最大1時間降水量 (mm)	99.5	2022年5月31日	1	93.0	2020年5月6日
城辺	日最大10分間降水量 (mm)	21.5*	2022年5月26日	1	21.5	2012年5月17日
奥	月降水量の多い方から (mm)	752.5	2022年5月	1	610.5	2010年5月
国頭	月降水量の多い方から (mm)	635.0	2022年5月	1	511.5	2010年5月
粟国	月降水量の多い方から (mm)	608.0	2022年5月	1	596.0	2010年5月
北原	月降水量の多い方から (mm)	574.0	2022年5月	1	474.5	2014年5月
北大東	月降水量の多い方から (mm)	578.5	2022年5月	1	498.5	2020年5月
下地島	月降水量の多い方から (mm)	694.5	2022年5月	1	501.0	2011年5月
鏡原	月降水量の多い方から (mm)	751.5	2022年5月	1	542.5	2011年5月
城辺	月降水量の多い方から (mm)	665.0	2022年5月	1	554	2001年5月
仲筋	月降水量の多い方から (mm)	616.5	2022年5月	1	410.5	2014年5月

注1：日及び月の統計値の1位更新を記載していますが、統計期間10年未満の地点及び要素は除いています。

注2：1位が更新された場合の「極値」欄は、従来の極値とします。

注3：同一期間内に極値となる値が2つ以上現れた場合は、観測日(月)の新しい方を極値としています。

注4：\*印は下位と同値(タイ記録)を意味します。

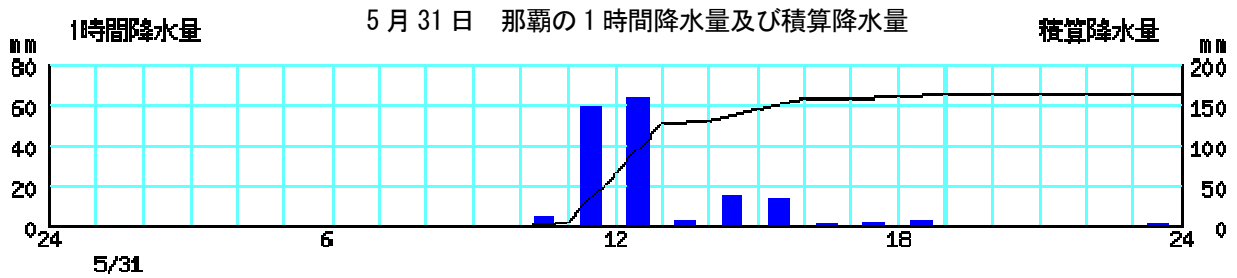


5月4日から6月19日までの期間降水量と順位（県内アメダス地点）【速報値】

順位	市町村	地点名	よみ	期間降水量 (mm)
1	国頭郡国頭村	奥	オク	1232.5
2	名護市	名護	ナゴ	1204.5
3	国頭郡東村	東	ヒガシ	1162.0
4	国頭郡国頭村	国頭	クニガミ	1144.5
5	島尻郡粟国村	粟国	アグニ	1075.0
6	那覇市	那覇	ナハ	1072.5
7	沖縄市	胡屋	ゴヤ	1041.0
8	南城市	糸数	イトカス	1034.0
9	宮古島市	宮古島	ミヤコジマ	1033.5
10	島尻郡久米島町	久米島	クメジマ	1032.0
11	宮古島市	下地島	シモジマ	998.0
12	宮古島市	鏡原	カガミハラ	962.5
13	島尻郡渡名喜村	渡名喜	トナキ	937.5
14	那覇市	安次嶺	アシミネ	926.5
15	島尻郡久米島町	北原	キタハラ	912.0
15	宮古島市	城辺	グスクベ	912.0
17	国頭郡本部町	本部	モトブ	900.0
18	島尻郡渡嘉敷村	渡嘉敷	トカンキ	885.0
19	宮古郡多良間村	仲筋	ナカスジ	817.0
20	島尻郡伊是名村	伊是名	イゼナ	797.5
21	中頭郡読谷村	読谷	ヨミタン	790.5
22	うるま市	宮城島	ミヤギジマ	790.0
23	石垣市	石垣島	イシガキジマ	749.0
24	八重山郡与那国町	与那国島	ヨナグニジマ	721.5
25	島尻郡北大東村	北大東	キタダイトウ	700.0
26	八重山郡竹富町	西表島	イリオモテジマ	687.0
27	石垣市	川平	カヒラ	653.0
28	八重山郡与那国町	所野	トコロノ	630.5
29	島尻郡南大東村	南大東(南大東島)	ミナミダイトウ(ミナミダイトウジマ)	614.0
30	島尻郡南大東村	旧東	キョウトウ	589.5
31	石垣市	盛山	モリヤマ	543.0
32	八重山郡竹富町	大原	オオハラ	533.5
33	石垣市	伊原間	イハルマ	505.0
34	八重山郡竹富町	波照間	ハテルマ	453.5

## 2-2 5月31日の大雨による被害状況

5月31日は沖縄本島南部を中心に大雨となり、6月1日にかけて、南城市、那覇市、浦添市、糸満市、八重瀬町、与那原町などで、土砂崩れや住家への浸水、道路の冠水などが多発した。



民家付近の落石  
(宜野湾市 6/1 気象台職員撮影)



河川付近の水位上昇痕跡  
(那覇市 6/1 気象台職員撮影)




がけ崩れ  
(中城村 6/1 気象台職員撮影)

## 2-3 突風の状況

5月23日と28日に宮古島市で突風による被害があり、6月10日には八重山郡竹富町で海上竜巻が確認された。

現象 区別	発生 日時	発生 場所	日本版改良藤田スケール		被害幅 m	被害長さ km	主な被害状況				総観場
			風速	階級			死者	負傷者	住家 全壊	住家 半壊	
竜巻	2022/06/10 09:05頃	沖縄県 八重山郡竹富町（海上）	不明	不明	不明	不明	0	0	0	0	梅雨前線
竜巻	2022/05/28 06:30から06:50	沖縄県 宮古島市	約30m/s	JEF0	140	0.93	0	0	0	0	梅雨前線
不明	2022/05/23 19時～20時頃	沖縄県 宮古島市	約20m/s	JEF0未満	150	0.25	0	0	0	0	梅雨前線



**気象庁**  
Japan Meteorological Agency

## 報道発表

いのちとくらしをまもる  
防災減災

令和4年6月7日  
宮古島地方気象台

令和4年5月28日に沖縄県宮古島市で発生した突風について（第2報）  
～気象庁機動調査班による現地調査の報告～

5月28日6時30分から50分頃、沖縄県宮古島市平良（ひらら）荷川取（にかどり）から西仲宗根（にしなかそね）にかけて、被害をもたらした突風の種類は、竜巻の可能性が高いと判断しました。この突風の強さは**風速約30m/s\***と推定され、日本版改良藤田スケールでJEF0に該当すると判断します。

（1）突風をもたらした現象の種類  
この突風をもたらした現象は、竜巻の可能性が高いと判断しました。  
（根拠）

- ・被害域が明瞭な帯状分布であった
- ・激しい風はごく短時間であった
- ・「ゴー」という音の移動

（2）突風の強さの評定  
この突風の強さは、**風速約30m/s\***と推定され、日本版改良藤田スケールでJEF0に該当すると判断した。  
（根拠）

- ・コンテナの横ずれ
- ・広葉樹（直径2cm～8cmの）枝折れ\*
- ・鉄骨系店舗の屋根ふき材の浮き上がり又ははく離\*



横ずれしたコンテナ  
(宮古島市 5/28 気象台職員撮影)



広葉樹の枝折れ  
(宮古島市 5/28 気象台職員撮影)



### 3 県内気象台の対応状況

#### 3-1 気象警報等の発表等による対応


5月4日から6月19日にかけて、県内の気象台では梅雨前線による大雨が予想された際には、土砂災害や低い土地の浸水、河川の増水や氾濫に嚴重な警戒を呼び掛けた。

土砂災害の危険度が高まった市町村については、沖縄県と共同で土砂災害警戒情報を発表し、嚴重な警戒を呼び掛けた。また、各警報や記録的短時間大雨情報、竜巻注意情報等の防災気象情報を発表し、嚴重な警戒を呼び掛けた。

[関連資料：資料5.6]

#### 3-2 報道発表

5月23日と28日の突風災害発生の際は、気象庁機動調査班（JMA-MOT）による現地調査を実施し、報道発表を行った。また、5月の沖縄地方の降水量が過去最多、日照時間は過去最少となったことから、報道発表を行い、記録的な多雨と寡照になった要因を説明した。



気象庁  
Japan Meteorological Agency

## 報道発表

令和4年6月3日  
沖縄気象台

いのちとくらしをまもる  
防災減災

### 2022年5月 沖縄地方の降水量は過去最多 日照時間は過去最少

2022年5月の沖縄地方の月降水量は平年の約3倍となり、5月として1946年以降最も多くなりました。月間日照時間は平年の約半分にとどまり、5月として1946年以降最も少なくなりました。

1. 2022年5月の天候の特徴

沖縄付近に梅雨前線が停滞し、また前線に向かって湿った空気が多く流れ込んで、梅雨前線の活動が活発となりました。

このため、沖縄地方は曇りや雨の日が多くなり、月降水量平年比は303%で、5月としては統計を開始した1946年以降最も多くなりました。また、月間日照時間の平年比は49%で、5月としては統計を開始した1946年以降最も少なくなりました。

地点ごとに見ると、5月としては、月降水量は名護、久米島、宮古島、西表島、与那国島で最も多くなり、宮古島の月降水量は通年でみても最も多くなりました。月間日照時間は那覇、南大東島、石垣島で最も少なくなりました。

2. 5月の沖縄地方の降水量と日照時間

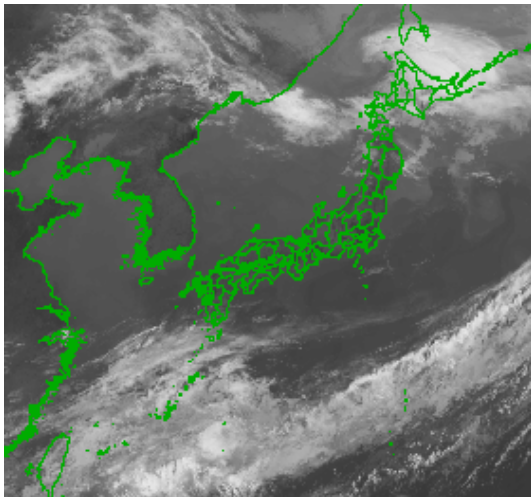
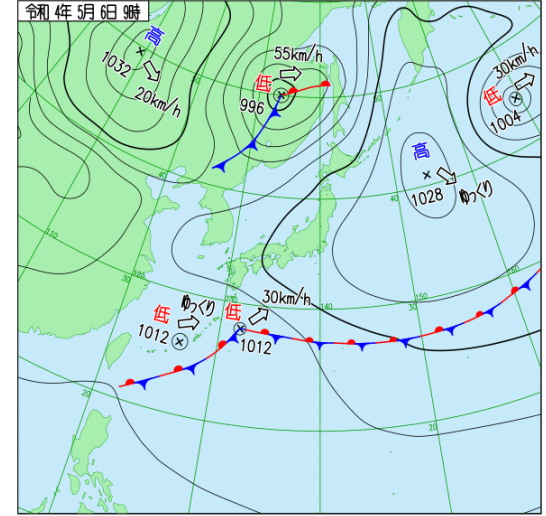
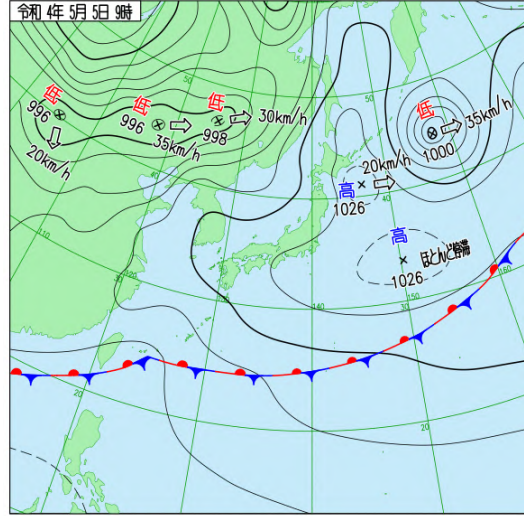
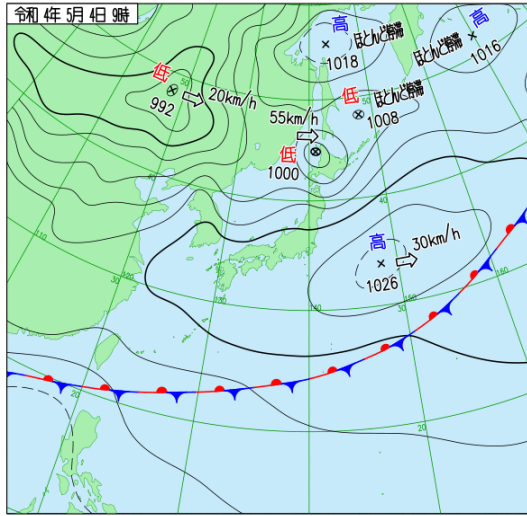
地域平均降水量平年比の多い方からの順位			地域平均日照時間平年比の少ない方からの順位		
順位 (多い方から)	年	地域平均平年比 (%)	順位 (少ない方から)	年	地域平均平年比 (%)
1	2022	303	1	2022	49
2	1966	207	2	2011	56
3	1956	205		1979	56

平年値期間は1991～2020年。統計開始は1946年。      平年値期間は1991～2020年。統計開始は1946年。


\* 沖縄地方における地域平均平年比は、いつもの年（平年値：1991～2020年の平均）と比べてどのくらい多い（少ない）かを地域全体でみるもので、統計期間の長い那覇、名護、久米島、宮古島、石垣島、西表島及び与那国島における気象要素の平年比を7地点平均することにより算出しています。

この他、一連の多雨寡照等について、6月21日までに県内各官署で31件の取材対応を行った。


資料1 地上天気図、気象衛星画像




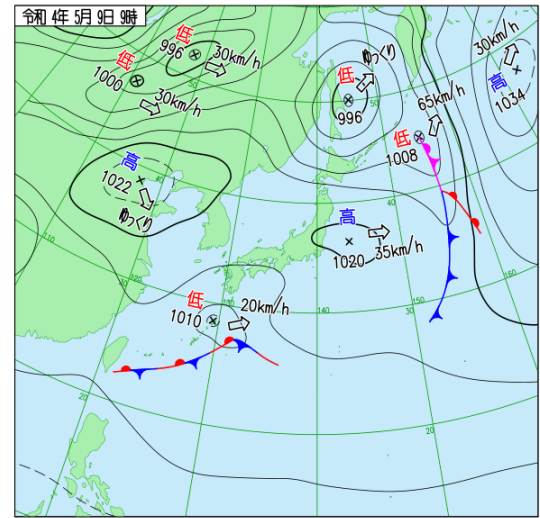
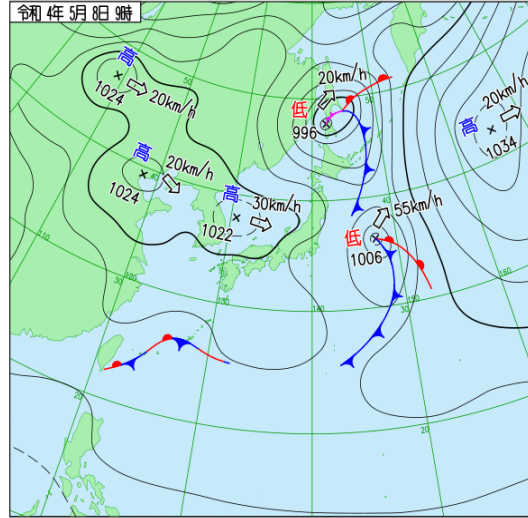
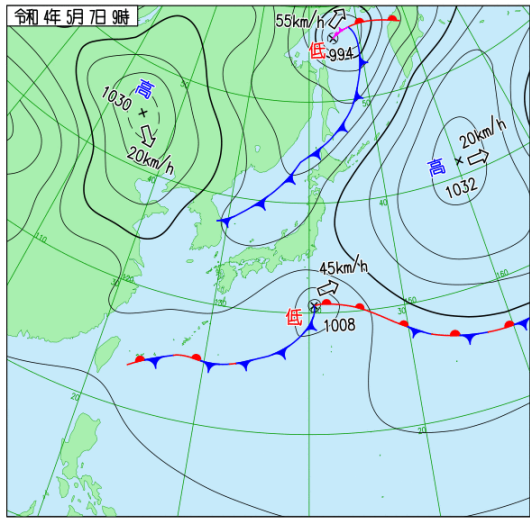
2022/05/04 09:00




2022/05/05 09:00



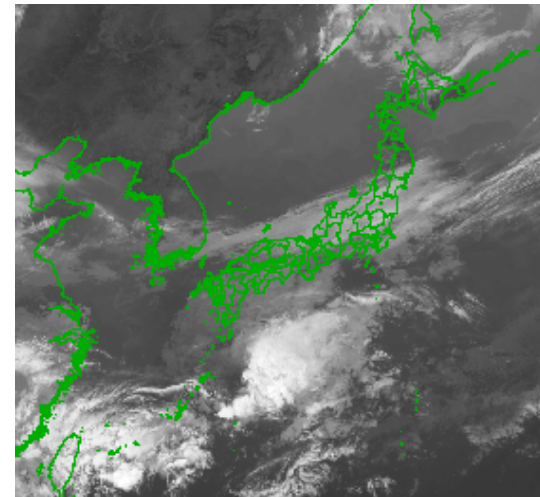
2022/05/06 09:00



2022/05/07 09:00

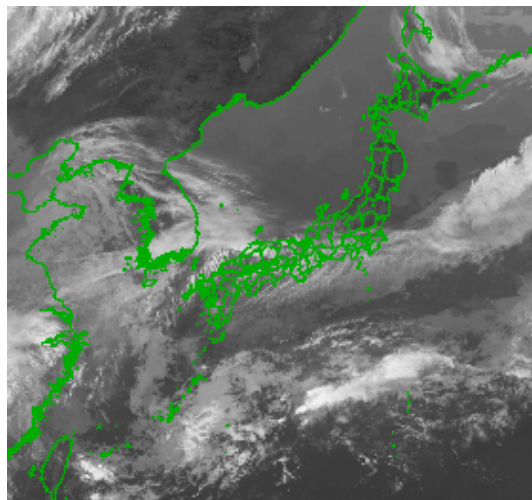
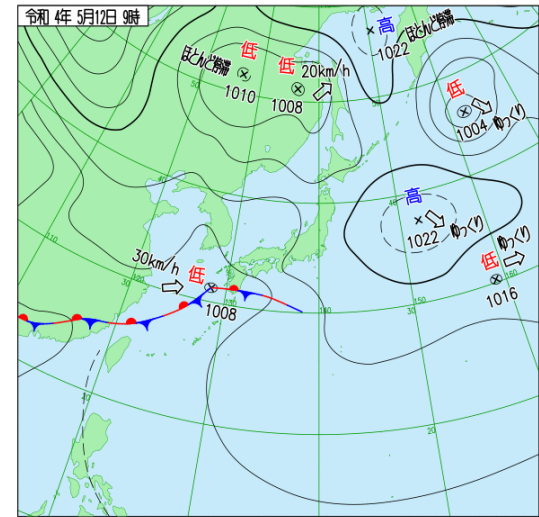
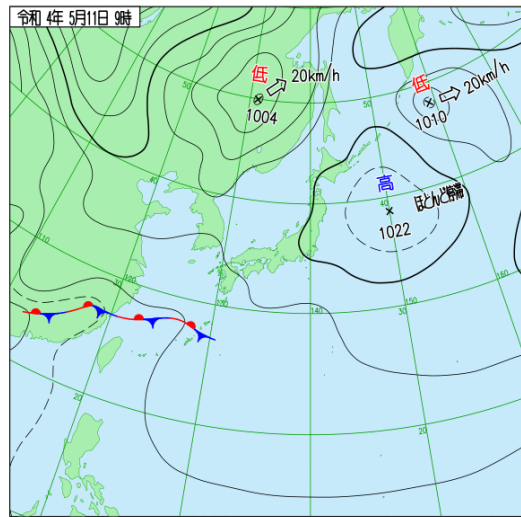
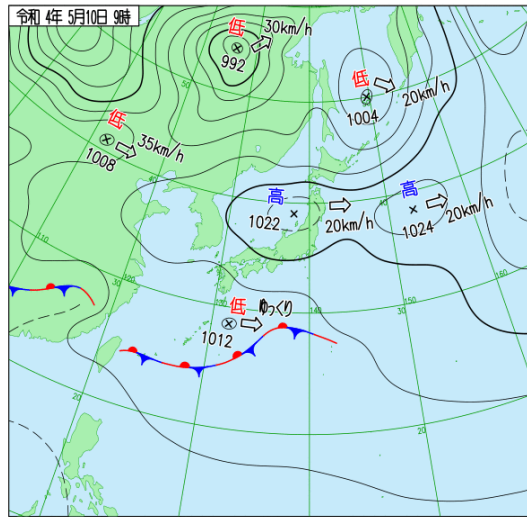


2022/05/08 09:00

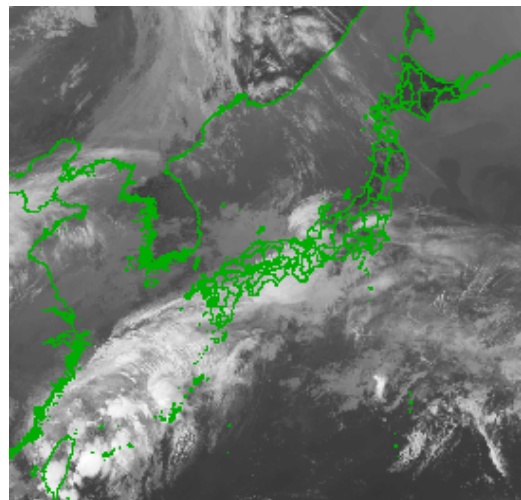


2022/05/09 09:00






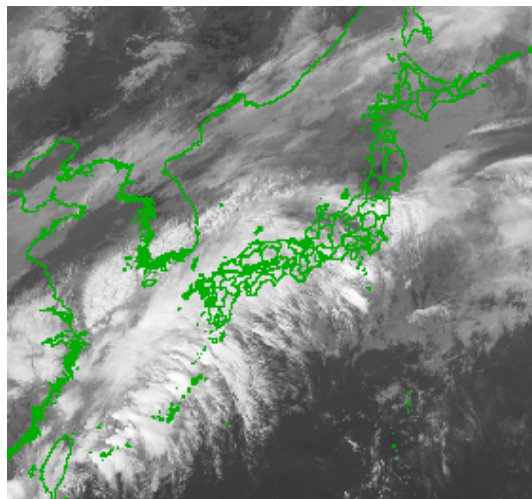
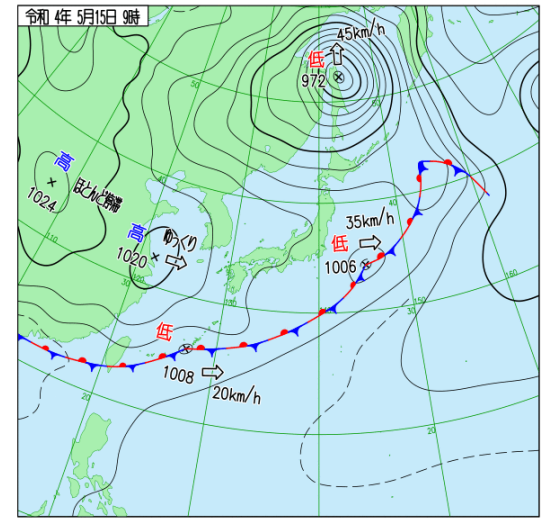
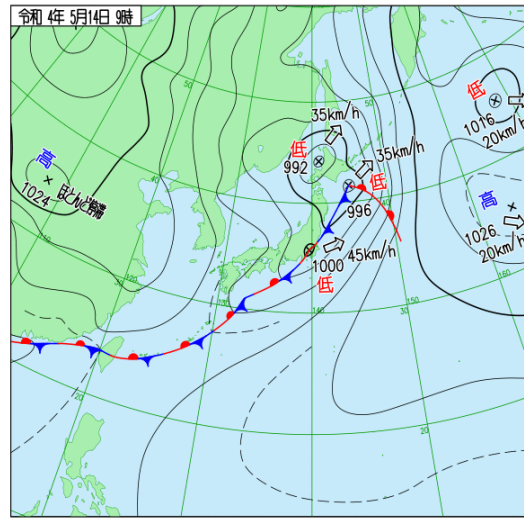
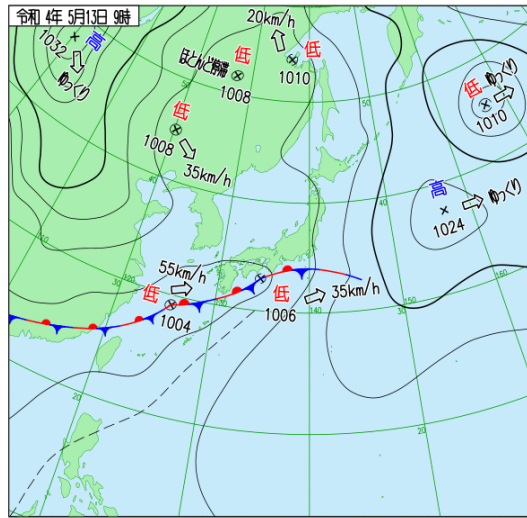
2022/05/10 09:00



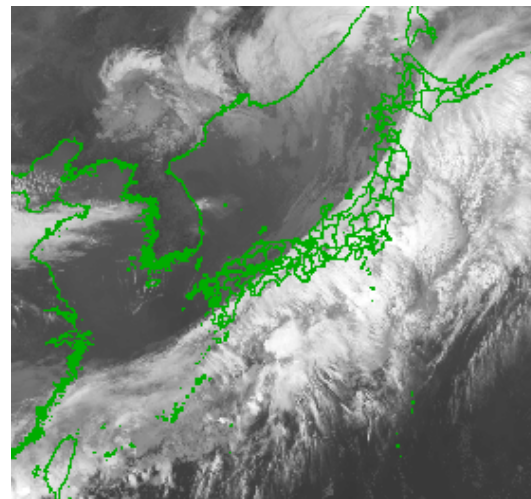
2022/05/11 09:00




2022/05/12 09:00



2022/05/13 09:00


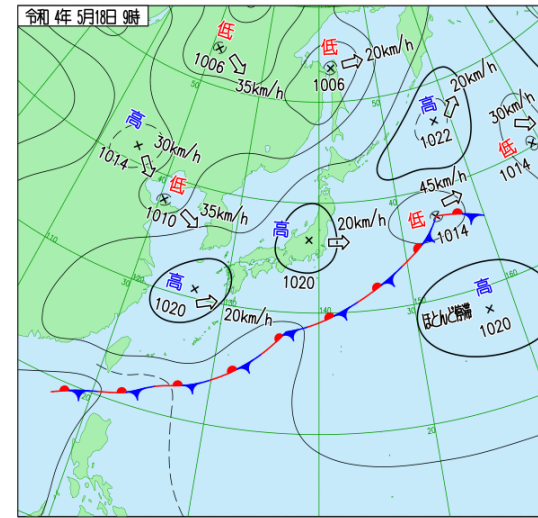
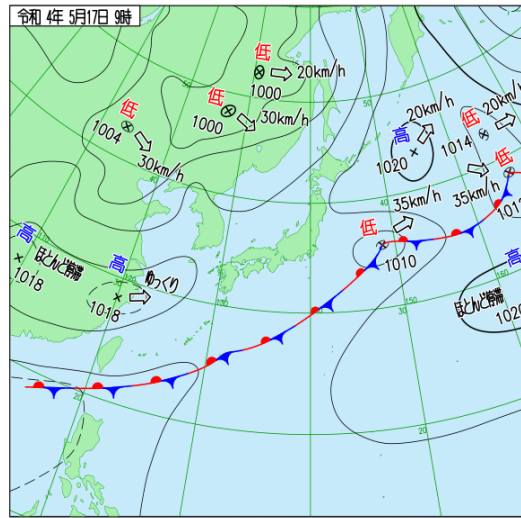
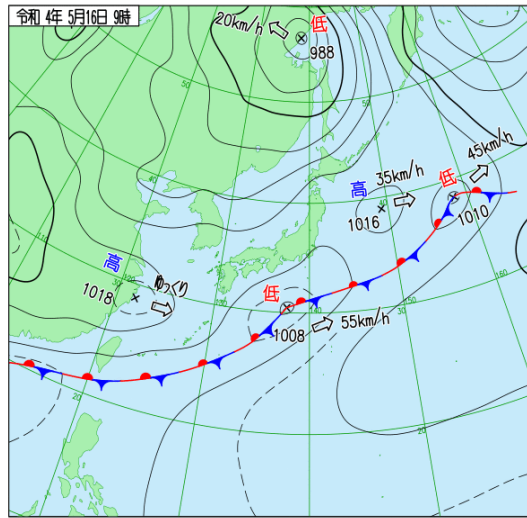


2022/05/14 09:00

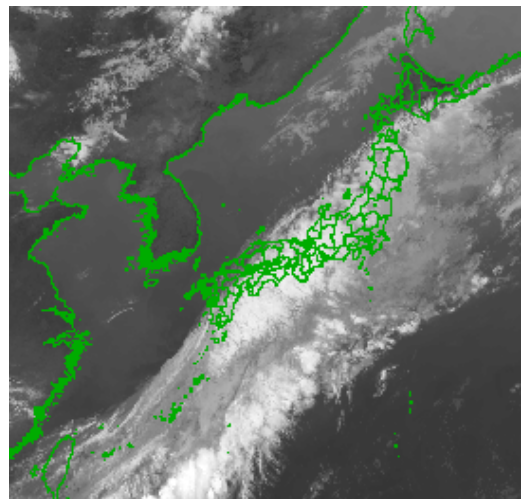


2022/05/15 09:00

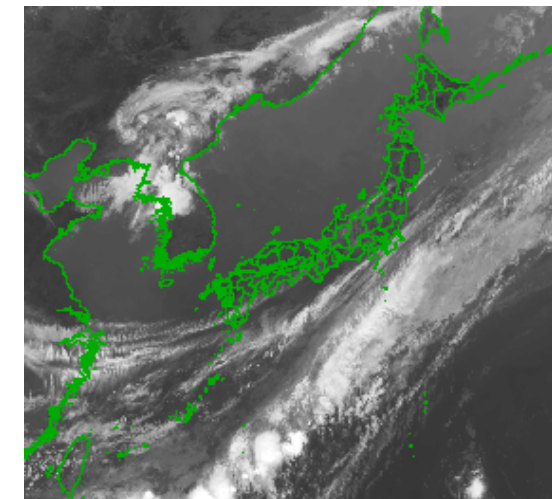





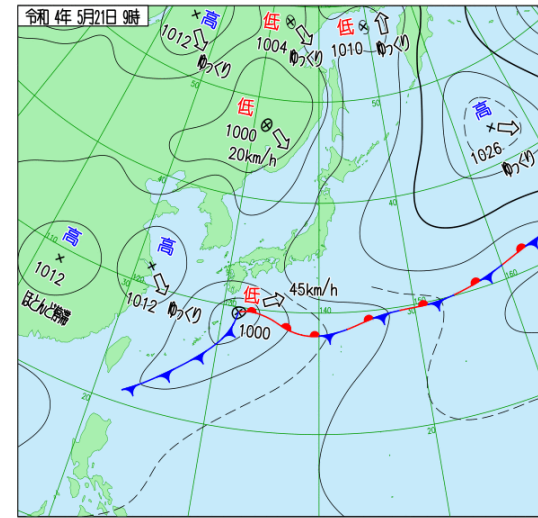
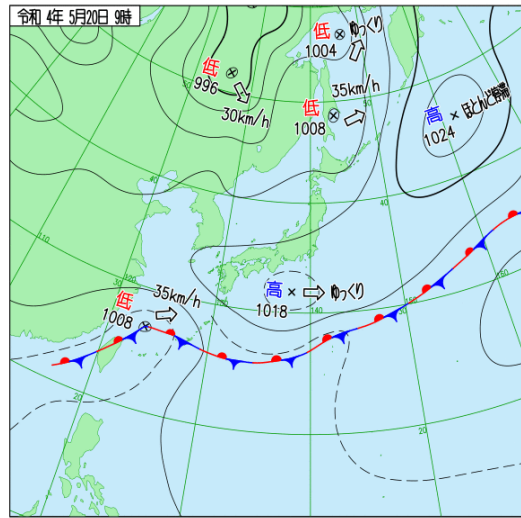
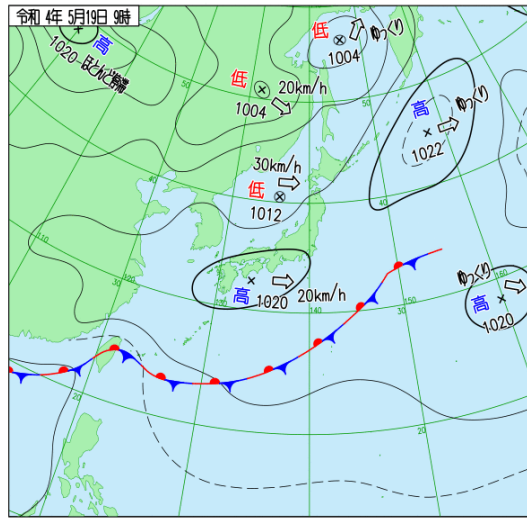
2022/05/16 09:00




2022/05/17 09:00




2022/05/18 09:00



2022/05/19 09:00

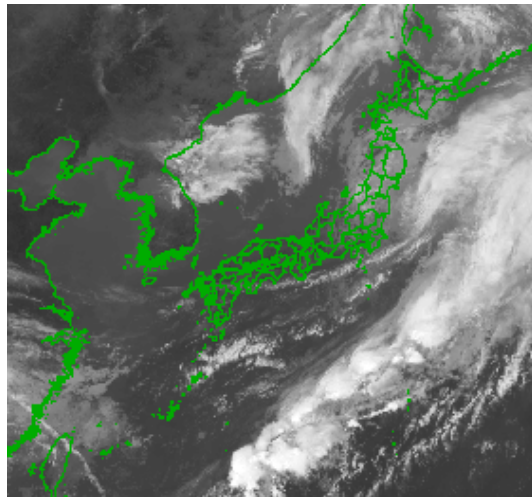
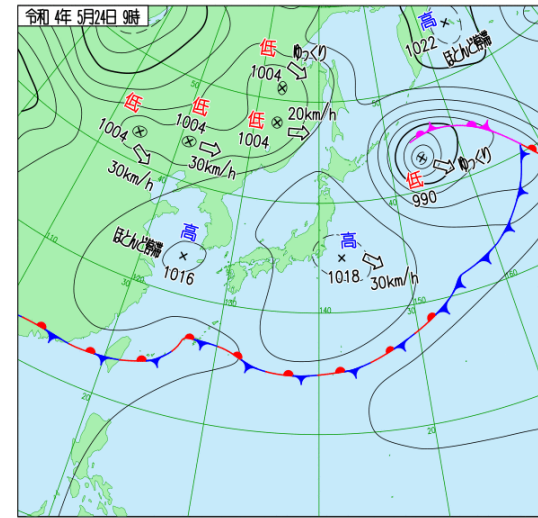
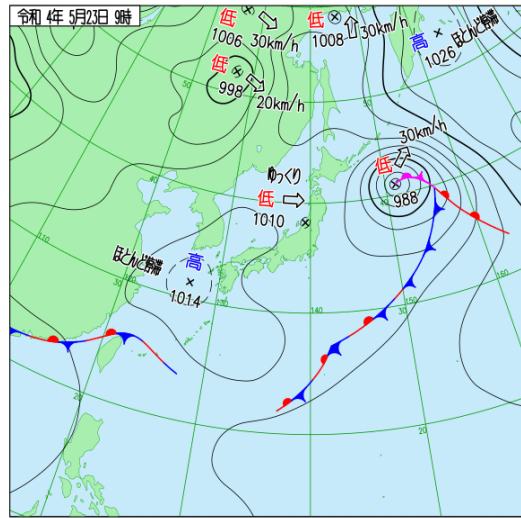
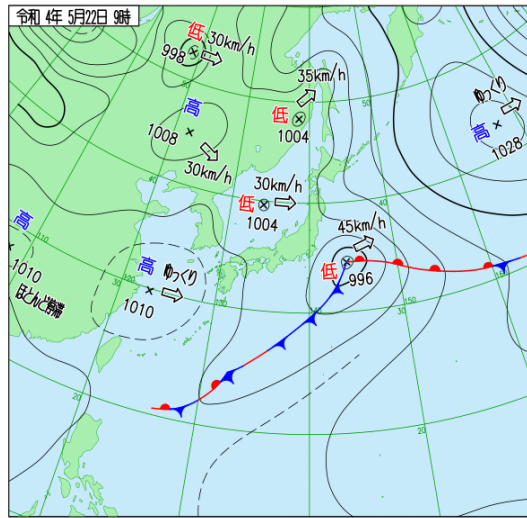


2022/05/20 09:00




2022/05/21 09:00

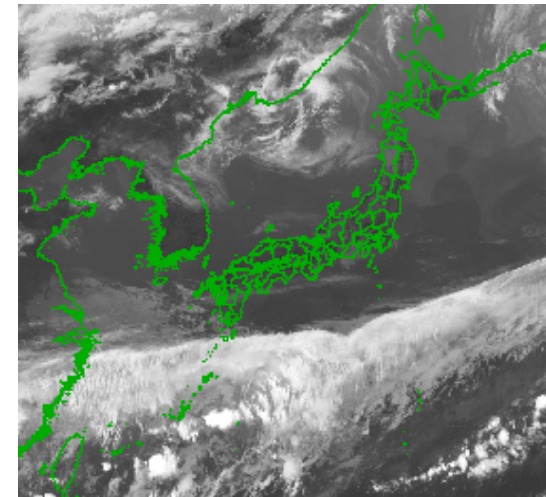




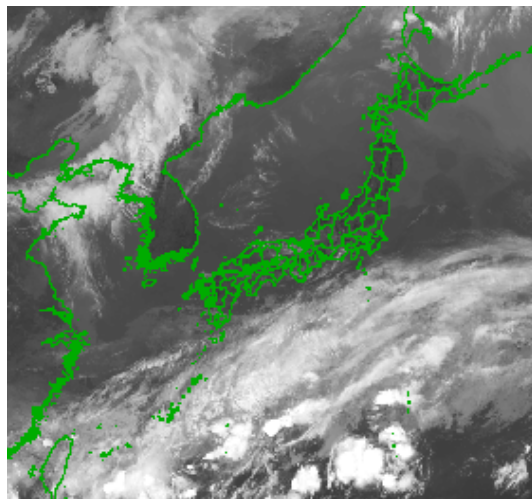
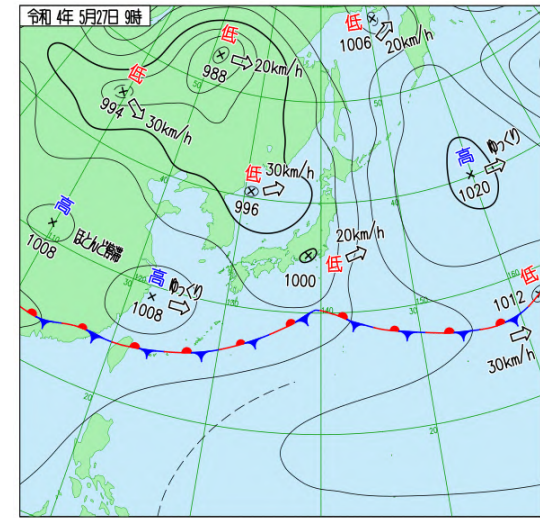
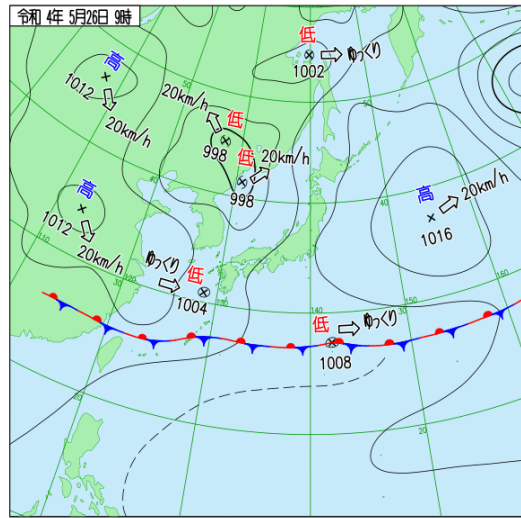
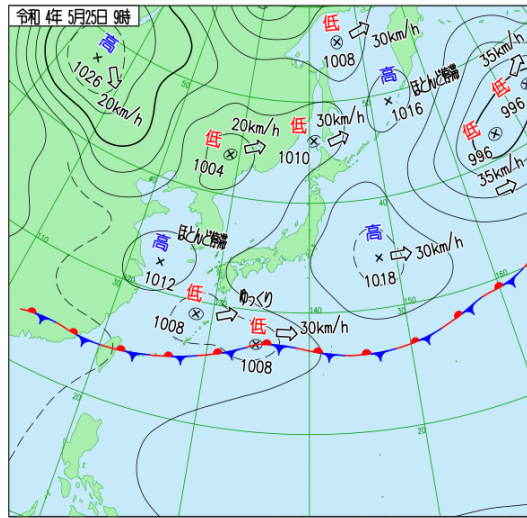
2022/05/22 09:00




2022/05/23 09:00




2022/05/24 09:00



2022/05/25 09:00

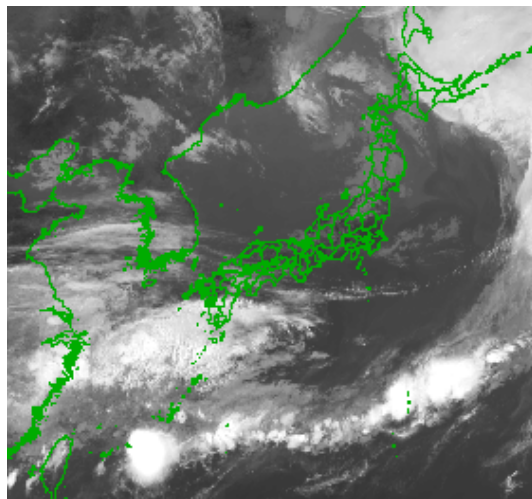
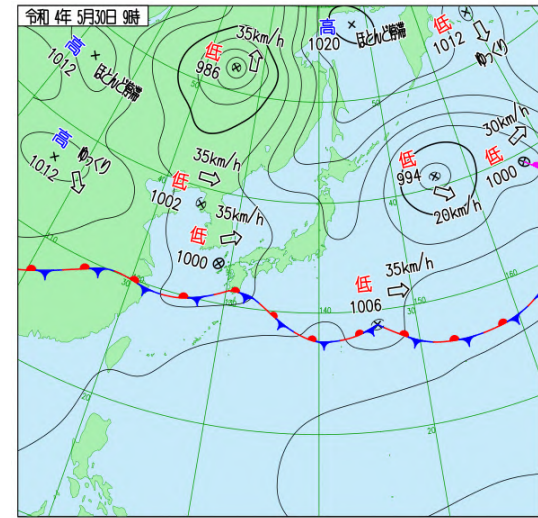
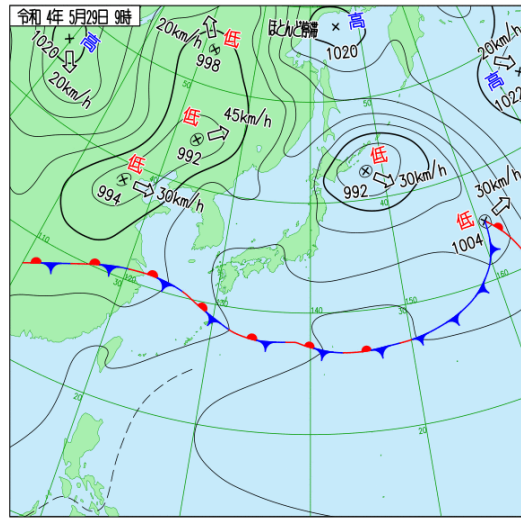
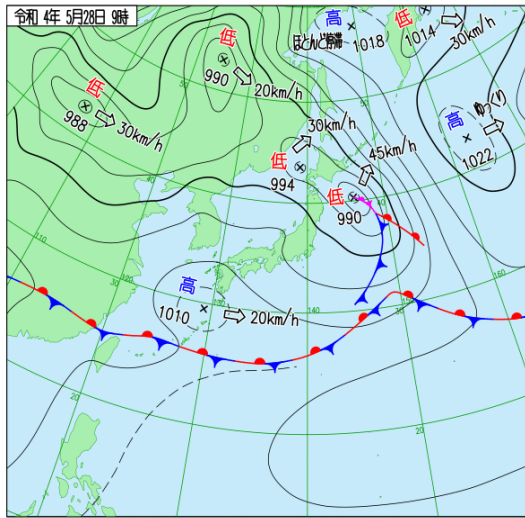


2022/05/26 09:00

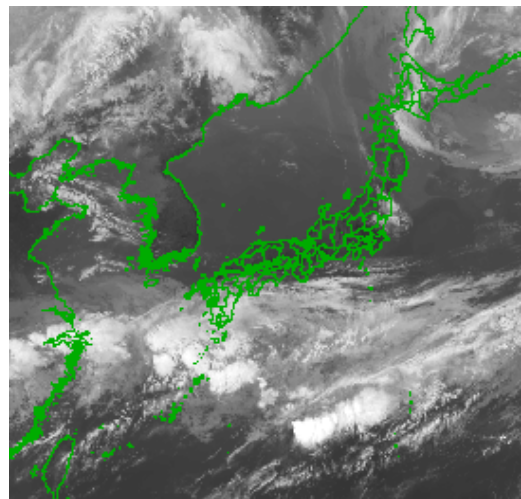


2022/05/27 09:00

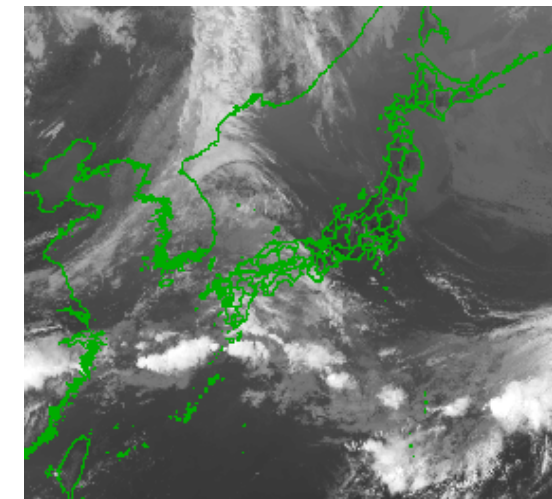




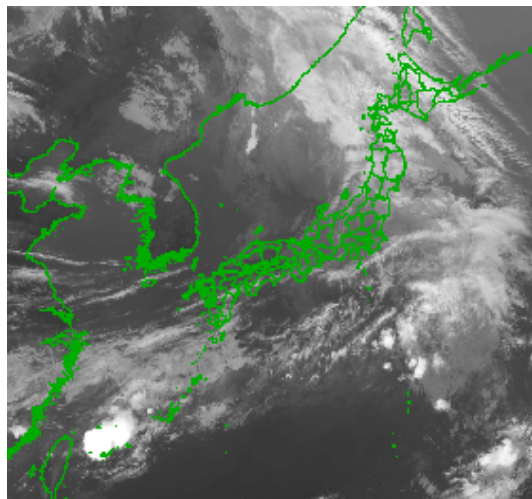
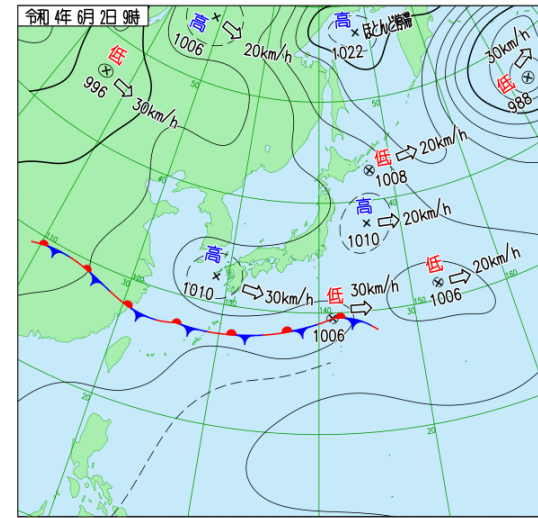
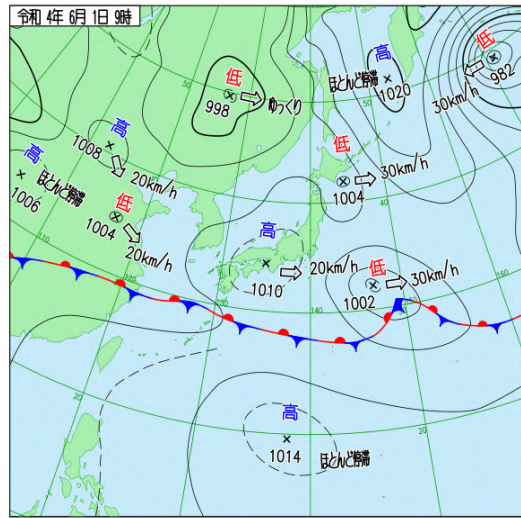
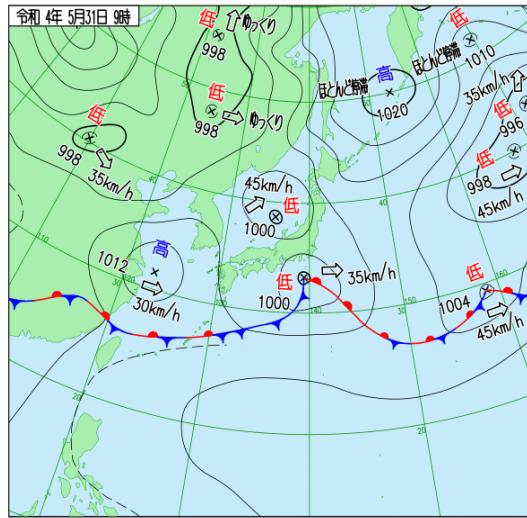
2022/05/28 09:00



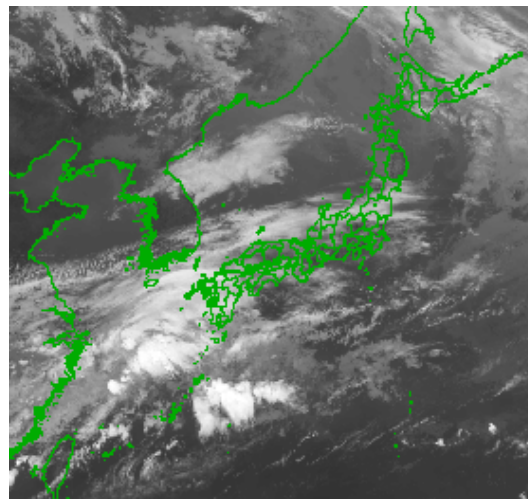
2022/05/29 09:00



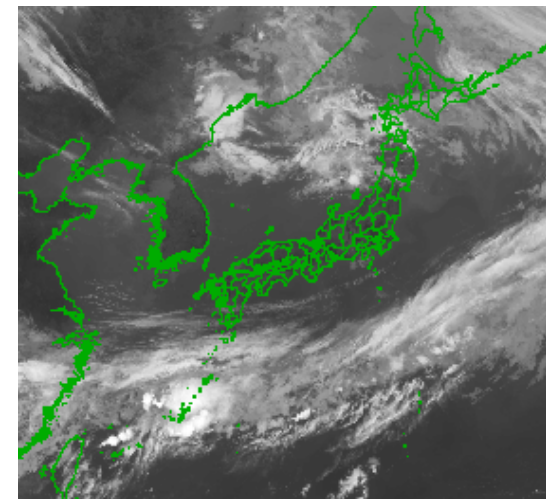
2022/05/30 09:00



2022/05/31 09:00


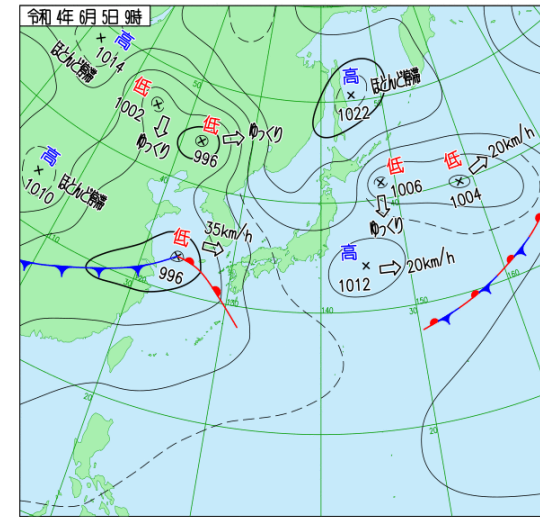
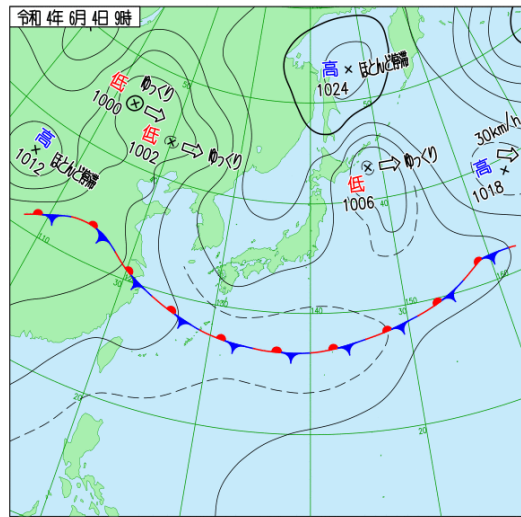
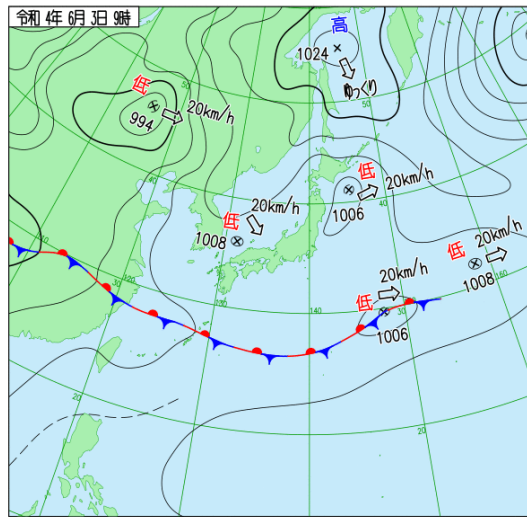


2022/06/01 09:00

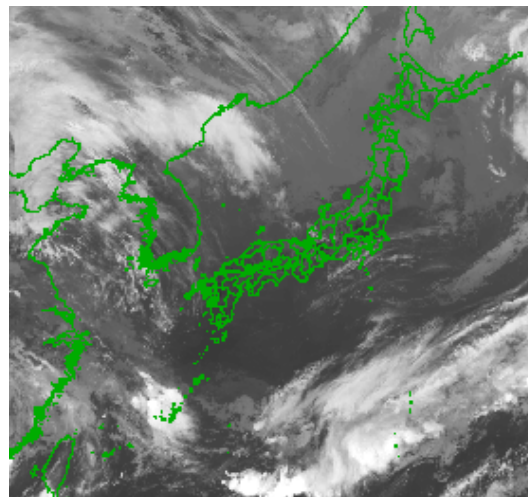


2022/06/02 09:00

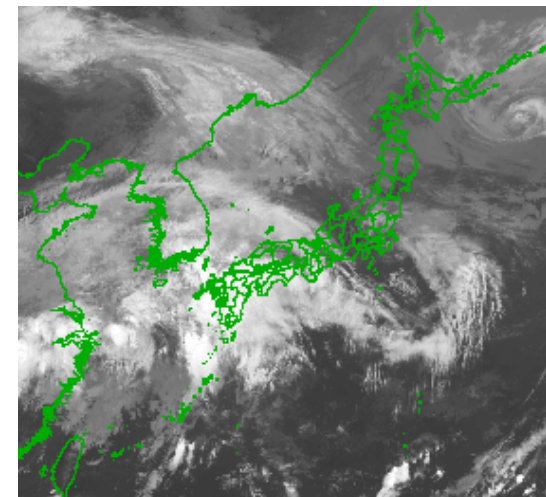





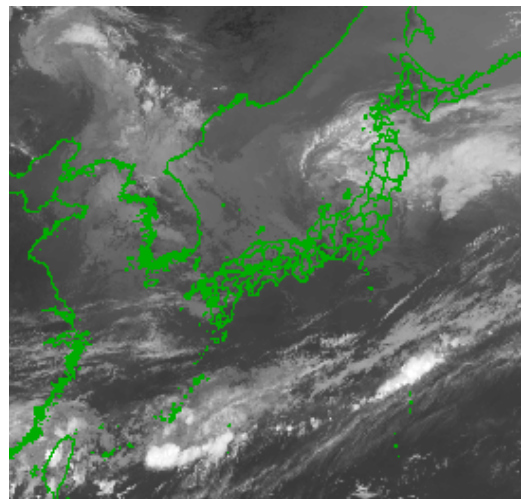
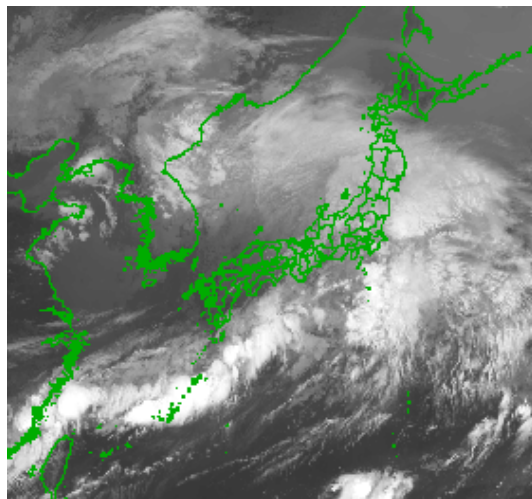
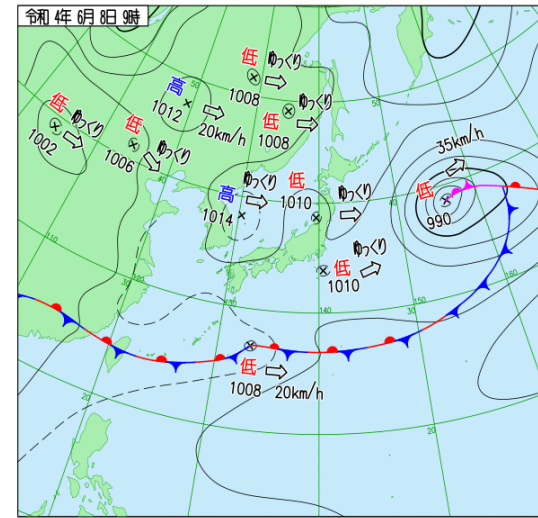
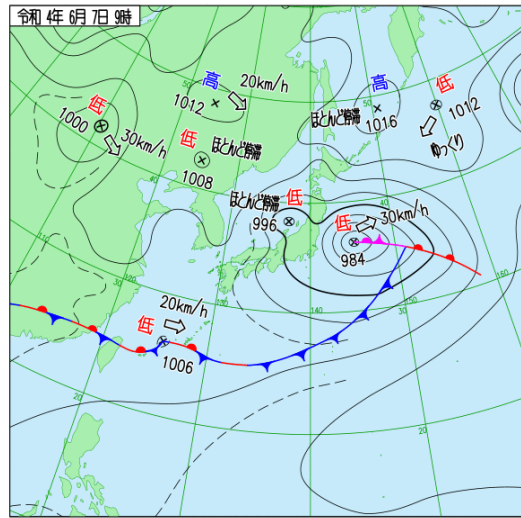
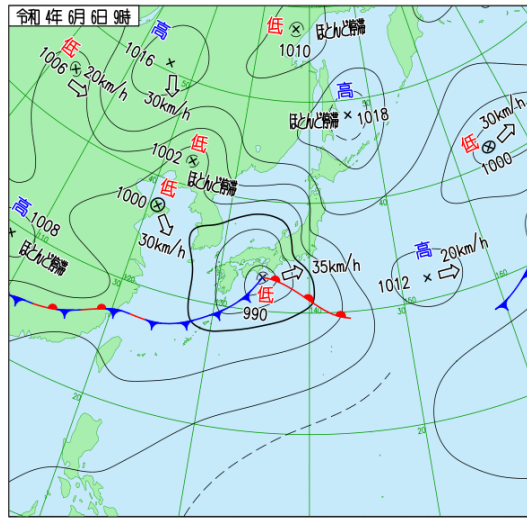
2022/06/03 09:00



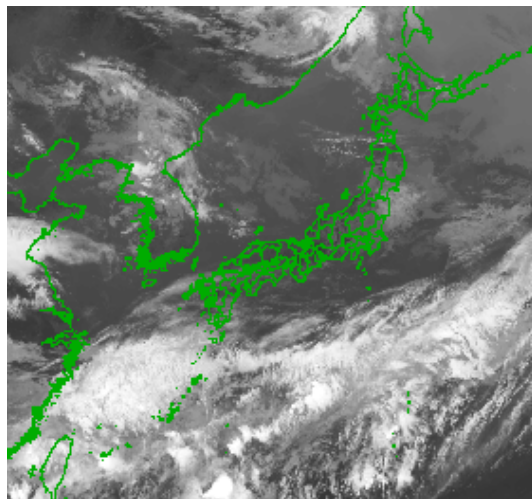
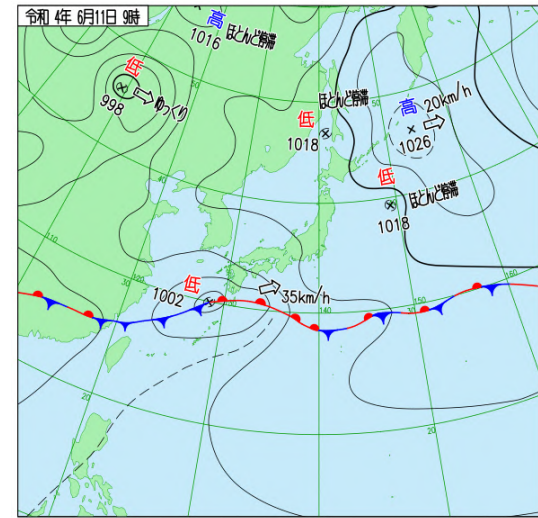
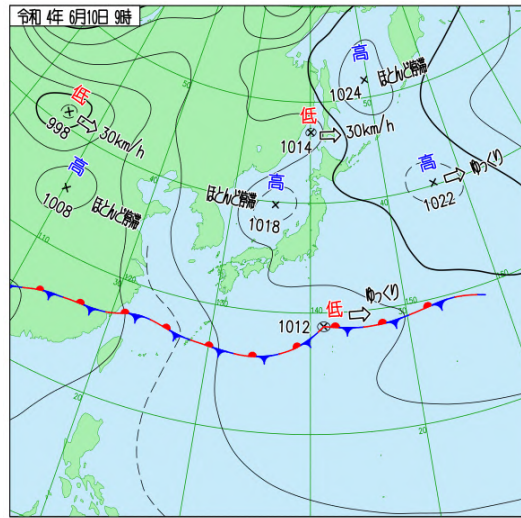
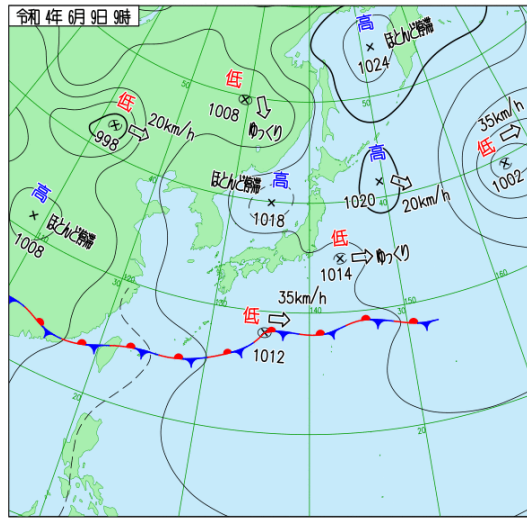
2022/06/04 09:00



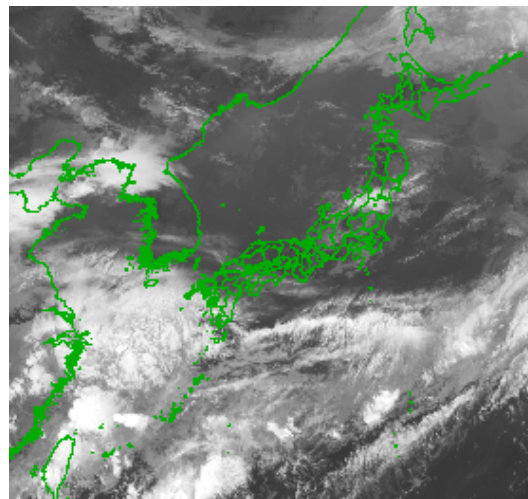
2022/06/05 09:00








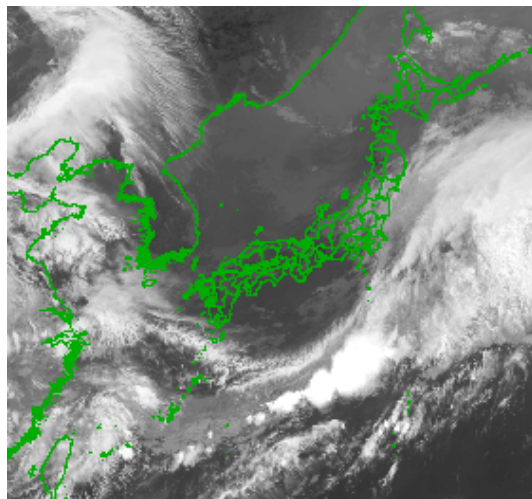
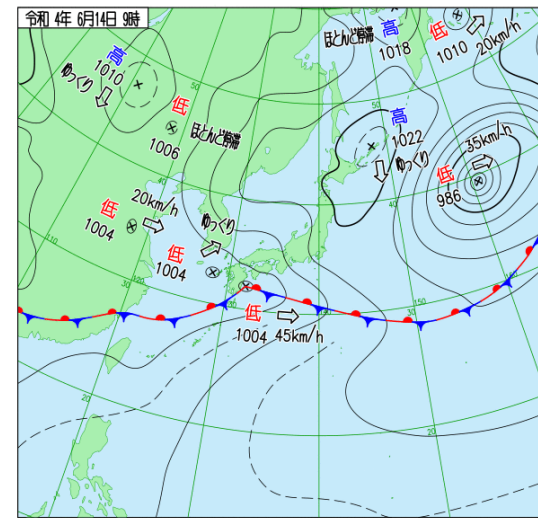
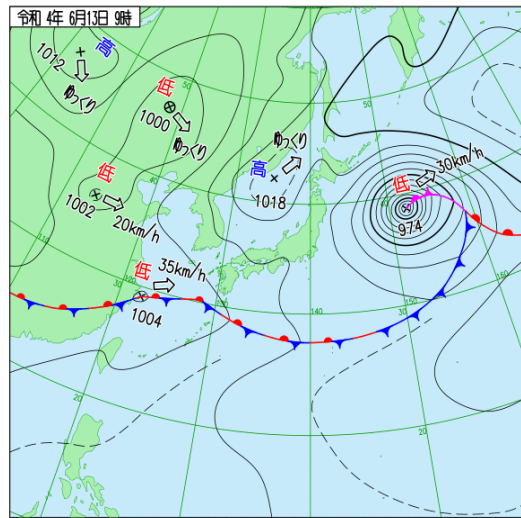
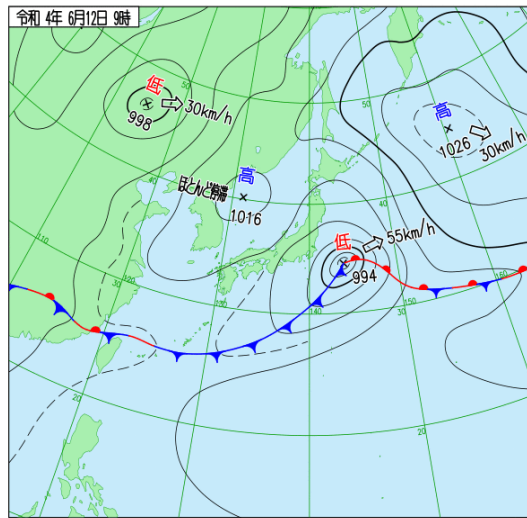
2022/06/09 09:00



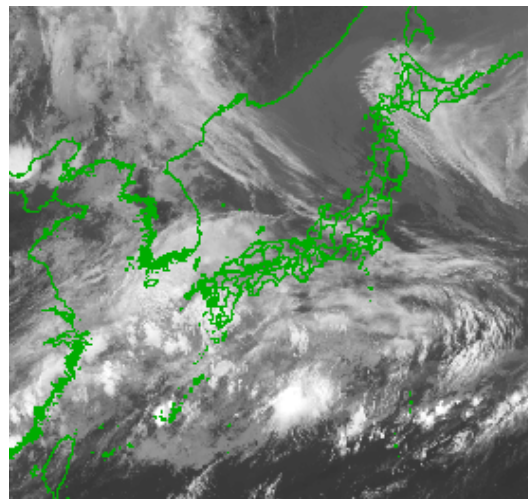
2022/06/10 09:00




2022/06/11 09:00



2022/06/12 09:00

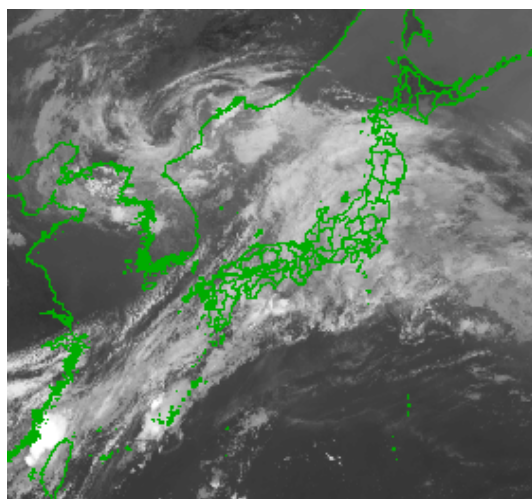
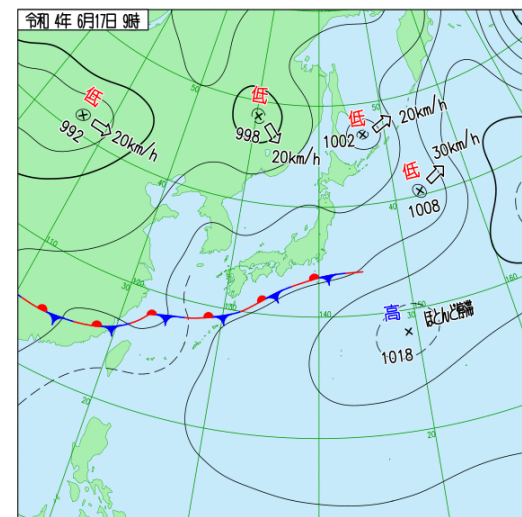
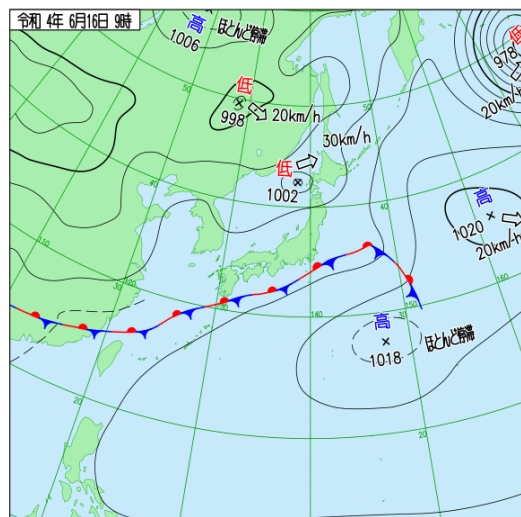
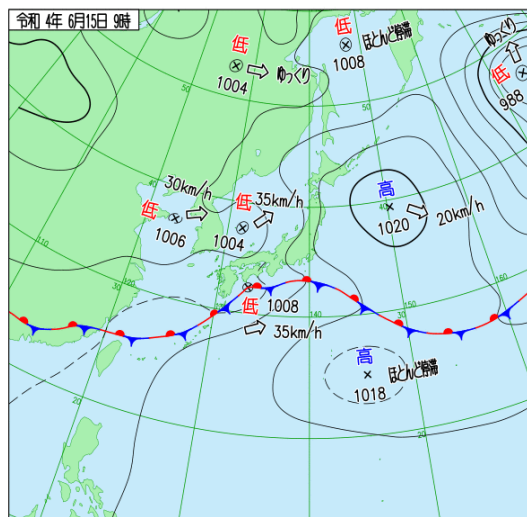


2022/06/13 09:00

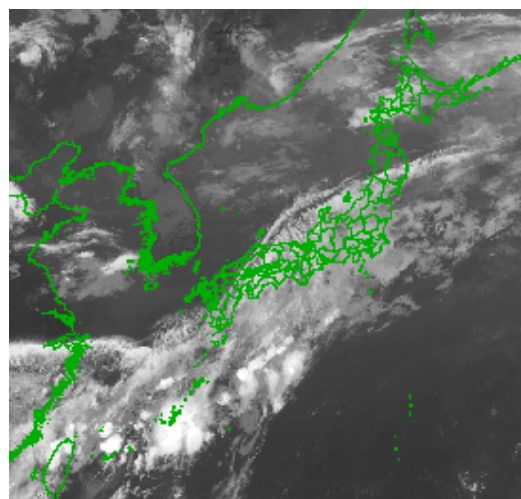


2022/06/14 09:00







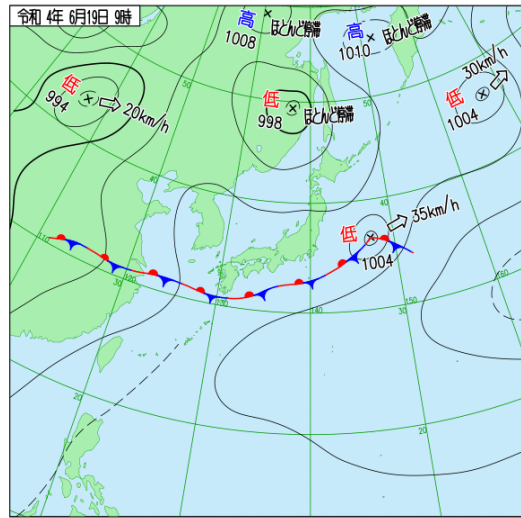
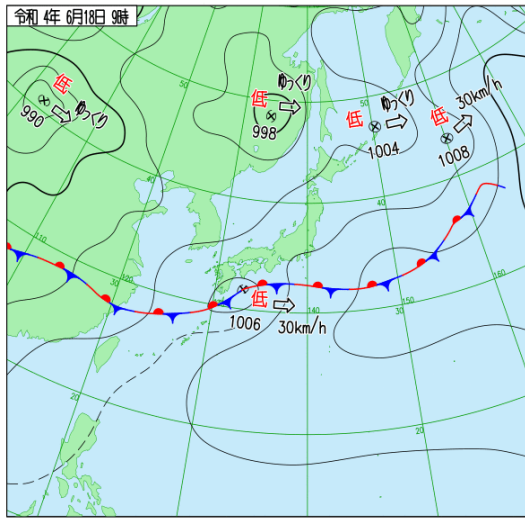
2022/06/15 09:00



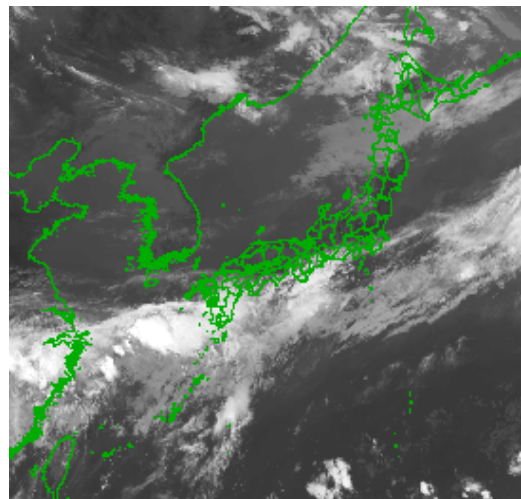
2022/06/16 09:00



2022/06/17 09:00

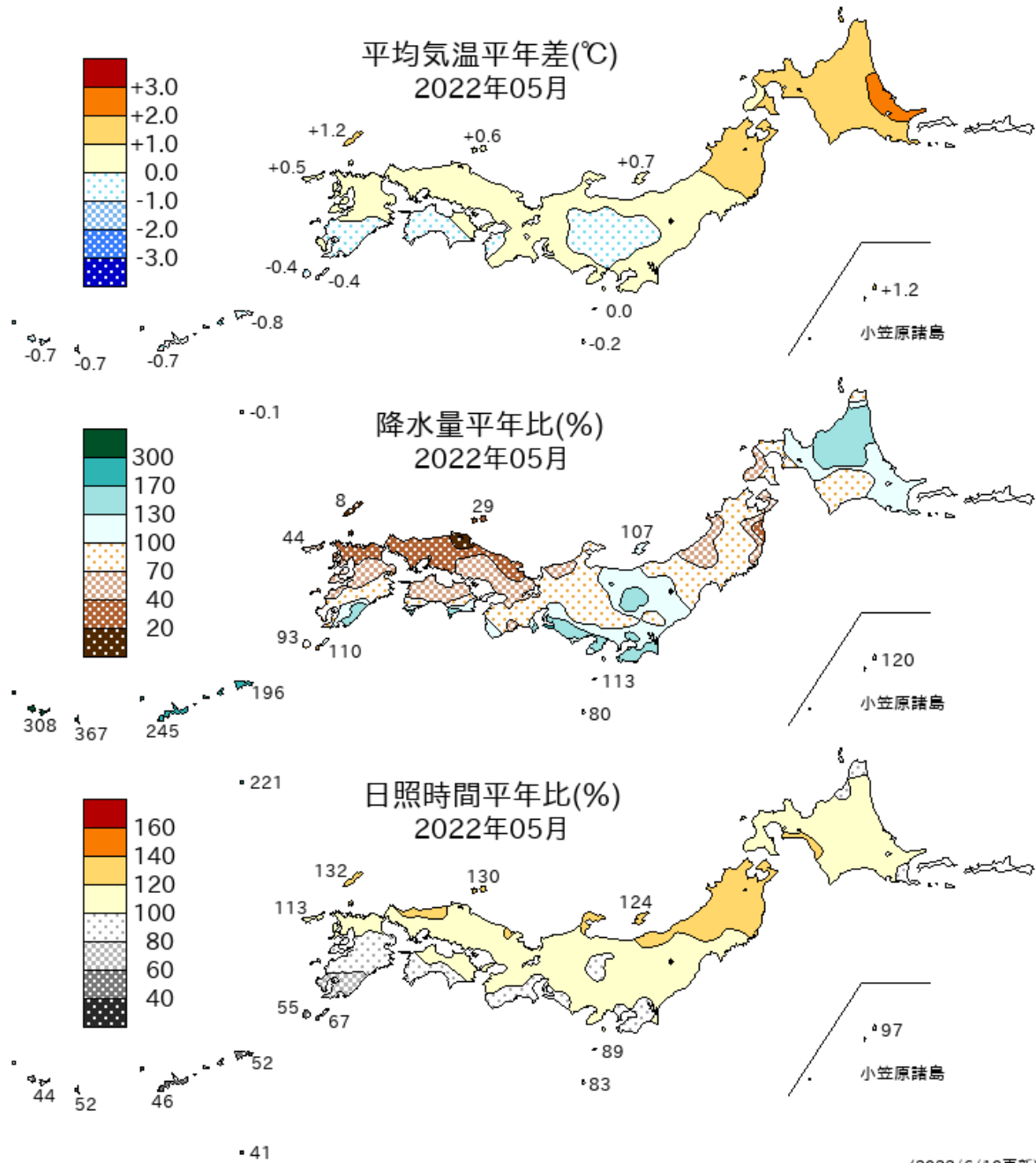


2022/06/18 09:00



2022/06/19 09:00

資料2 日本の気温・降水量・日照時間分布図 (2022年5月)



(2022/6/10更新)  
All rights reserved. Copyright(c) Japan Meteorological Agency

観測所名	1時	2時	3時	4時	5時	6時	7時	8時	9時	10時	11時	12時	13時	14時	15時	16時	17時	18時	19時	20時	21時	22時	23時	24時	日合計	日最大		日最大	
																										1時間降水量		10分間降水量	
																										最大	時分	最大	時分
伊是名	0.0	0.0	0.0	0.0	0.0	0.0	0.0	0.0	0.0	0.0	0.0	0.0	0.0	0.0	0.0	0.0	0.0	0.0	0.0	0.0	0.5	1.0	0.5	0.0	2.0	1.5	2230	1.0	2207
奥	0.0	0.0	0.0	0.0	0.0	0.0	0.0	0.0	0.0	0.0	0.0	0.0	0.0	0.0	0.0	0.0	0.0	0.0	0.0	0.5	1.0	0.0	0.5	2.0	4.0	2.0	2400	1.5	2337
国頭	0.0	0.0	0.0	0.0	0.0	0.0	0.0	0.0	0.5	0.0	0.0	0.0	0.0	0.5	0.5	0.0	0.0	0.0	0.5	0.0	0.0	0.5	0.0	2.5	1.0	1552	0.5	2258	
本部	0.0	0.0	0.0	0.0	0.0	0.0	0.0	0.0	0.0	0.0	0.5	0.0	0.5	0.0	0.0	0.0	0.0	0.0	0.5	0.0	0.0	0.0	0.0	1.5	0.5	2029	0.5	1939	
東	0.0	0.0	0.0	0.0	0.0	0.0	0.0	0.0	0.0	0.0	0.0	0.0	0.5	0.0	0.0	0.5	0.0	0.0	0.5	0.0	0.5	0.0	0.0	2.0	0.5	2253	0.5	2203	
粟国	0.0	0.0	0.0	0.0	0.0	0.0	0.0	0.0	0.0	0.5	0.0	0.0	0.5	0.0	0.0	0.0	0.0	0.0	0.5	0.5	0.0	0.0	0.0	2.0	0.5	2159	0.5	2109	
名護	0.0	0.0	0.0	0.0	0.0	0.0	0.0	0.0	0.0	0.5	0.0	0.0	0.5	0.0	0.5	0.0	0.0	0.0	0.0	0.0	0.5	0.0	0.0	2.0	0.5	2253	0.5	2203	
読谷	0.0	0.0	0.0	0.0	0.0	0.0	0.0	0.0	0.5	0.0	0.0	0.0	0.0	0.5	0.0	0.0	0.0	0.0	0.0	0.5	0.0	1.0	0.0	2.5	1.0	2343	0.5	2308	
北原	0.0	0.0	0.0	0.0	0.0	0.0	0.0	0.5	1.0	0.0	0.0	0.0	0.5	0.0	0.0	0.0	0.0	0.0	0.0	0.5	0.0	0.5	0.5	3.5	1.5	0856	0.5	2354	
久米島	0.0	0.0	0.0	0.0	0.0	0.0	1.0	0.5	0.5	0.5	0.0	0.0	0.5	0.0	0.5	0.0	0.0	0.0	0.0	0.0	0.0	0.5	0.0	4.0	1.0	0917	1.0	0630	
渡名喜	0.0	0.0	0.0	0.0	0.0	0.0	0.5	0.0	0.0	0.0	0.5	0.0	0.0	0.5	0.0	0.0	0.0	0.0	0.0	0.0	0.0	0.0	0.0	1.5	0.5	1556	0.5	1506	
胡屋	0.0	0.0	0.0	0.0	0.0	0.0	0.0	0.5	0.0	0.0	0.0	0.0	1.0	0.5	0.0	0.0	0.0	0.0	0.5	1.0	0.5	0.5	0.0	4.5	1.0	2147	0.5	2303	
宮城島	0.0	0.0	0.0	0.0	0.0	0.0	0.0	0.0	0.0	0.0	0.0	0.5	0.0	0.5	0.0	1.0	0.0	0.0	0.5	1.0	0.5	0.5	0.0	4.5	1.0	2151	0.5	2305	
渡嘉敷	0.0	0.0	0.0	0.0	0.0	0.0	0.0	0.0	0.5	0.0	0.0	0.0	0.5	0.0	0.0	0.0	0.0	0.0	0.0	0.5	0.5	0.0	0.0	2.0	1.0	2119	0.5	2128	
那覇	0.0	0.0	0.0	0.0	0.0	0.0	0.0	0.0	0.0	0.0	0.5	0.5	0.0	0.5	0.5	0.5	0.0	0.0	0.0	1.0	0.5	0.0	1.5	5.5	1.5	2303	0.5	2309	
安次嶺	0.0	0.0	0.0	0.0	0.0	0.0	0.0	0.5	0.0	0.0	0.5	0.0	0.5	0.5	0.5	0.0	0.0	0.0	1.0	0.0	0.5	1.0	0.0	5.0	1.0	2319	0.5	2258	
糸数	0.0	0.0	0.0	0.0	0.0	0.0	0.0	0.0	0.0	0.0	0.5	0.0	0.5	0.5	0.5	0.0	0.0	0.0	0.5	0.0	1.0	0.5	3.0	7.5	3.0	2400	2.5	2359	
北大東	0.0	0.0	0.0	0.0	0.0	0.0	0.0	0.0	0.0	0.0	0.0	0.0	0.0	0.0	0.0	0.0	1.0	1.0	2.0	1.0	1.5	2.0	2.5	11.0	2.5	2400	1.0	2346	
南大東	0.0	0.0	0.0	0.0	0.0	0.0	0.0	0.0	0.0	0.0	0.0	0.0	0.0	0.0	0.0	0.0	2.5	2.0	2.0	1.5	1.5	2.0	2.5	14.0	2.5	2400	1.0	1949	
旧東	0.0	0.0	0.0	0.0	0.0	0.0	0.0	0.0	0.0	0.0	0.0	0.0	0.0	0.0	0.0	0.0	1.0	1.5	2.5	1.0	1.0	2.0	2.0	11.0	2.5	2348	1.0	1939	
下地島	0.0	0.0	0.0	0.5	0.0	0.0	0.0	0.5	0.0	1.5	1.0	0.5	0.5	0.0	0.0	0.5	0.0	0.5	0.0	0.5	1.0	0.0	0.0	7.0	2.0	1010	0.5	2157	
宮古島	0.0	0.0	0.0	0.5	0.0	0.0	0.0	1.0	2.5	3.0	1.0	3.5	0.5	1.0	0.0	0.0	0.5	1.5	0.5	0.0	0.0	2.5	0.0	18.0	4.5	0931	2.5	0908	
鏡原	0.5	0.0	0.0	1.0	0.0	0.0	0.0	1.0	4.0	2.0	1.5	1.5	1.0	0.5	0.0	0.5	0.0	0.5	0.0	0.0	0.0	1.5	0.0	15.5	5.0	0918	3.0	0903	
城辺	0.0	0.0	0.0	1.0	0.0	0.0	1.0	0.5	2.5	1.0	2.5	0.0	0.5	0.0	0.0	0.0	0.0	0.0	0.5	0.5	0.0	0.5	0.0	10.5	3.0	0914	1.5	0831	
仲筋	0.0	0.0	0.0	0.0	0.0	0.0	0.5	0.0	3.0	2.5	3.0	2.0	0.0	1.5	5.0	4.0	4.5	1.0	1.0	13.5	1.0	0.0	0.5	44.0	13.5	2006	5.5	1932	
伊原間	0.0	0.0	0.0	0.0	0.0	0.0	0.5	0.0	0.5	1.0	2.0	0.0	0.0	2.0	4.0	0.5	0.0	0.0	1.5	0.0	0.0	3.0	1.0	16.0	5.0	1441	2.0	1418	
所野	0.0	0.0	0.0	0.0	0.0	0.0	0.0	0.0	0.5	0.5	0.0	0.0	0.0	0.0	0.5	0.0	0.0	0.0	0.0	0.0	0.0	5.5	4.0	5.0	16.0	6.5	2336	2.5	2138
与那国島	0.0	0.0	0.0	0.0	0.0	0.0	0.0	0.0	0.5	0.5	0.0	0.0	0.0	0.5	0.0	0.0	0.0	0.0	0.0	0.5	0.0	4.5	12.0	5.5	24.0	14.0	2322	4.5	2250
川平	0.0	0.0	0.0	0.0	0.0	0.5	0.5	1.5	0.0	3.0	0.5	0.0	2.5	3.5	6.0	0.5	0.0	0.0	0.0	0.5	1.0	0.5	0.5	21.0	8.5	1433	2.5	1433	
西表島	0.0	0.0	0.0	0.0	0.5	1.0	0.0	0.5	2.5	1.0	0.0	0.0	3.5	3.0	1.0	1.0	0.0	0.5	0.0	1.5	0.0	0.5	0.0	17.0	4.0	1310	2.0	1222	
石垣島	0.0	0.0	0.5	1.0	3.0	1.5	1.0	2.0	1.0	1.5	2.0	0.5	3.0	1.5	1.0	0.0	1.0	0.0	0.0	0.5	0.0	0.5	0.0	21.5	4.5	1330	2.5	0423	
盛山	0.0	0.0	0.5	2.0	1.0	0.0	0.0	0.0	0.0	1.0	2.0	0.0	0.0	0.0	2.0	0.0	0.0	0.0	0.5	0.0	0.5	0.0	0.0	9.5	2.5	0429	1.5	1442	
大原	3.5	1.5	0.5	2.0	1.0	1.0	0.5	1.0	5.5	1.0	0.0	0.5	0.5	1.5	3.0	0.5	1.0	0.0	0.5	0.5	0.5	0.5	0.5	29.5	6.0	0916	2.5	0051	
波照間	0.5	0.0	1.0	0.0	0.0	0.5	1.0	1.0	1.0	0.0	0.0	0.0	0.0	0.5	0.5	0.0	1.0	0.5	0.0	0.0	0.0	2.0	0.5	1.0	11.0	2.0	2206	1.0	2126

※ ) 付きの値は準正常値(統計を行う対象資料が許容範囲で欠けている)、]付きの値は資料不足値(統計を行う対象資料が許容範囲を超えて欠けている)を意味します。

観測所名	1時	2時	3時	4時	5時	6時	7時	8時	9時	10時	11時	12時	13時	14時	15時	16時	17時	18時	19時	20時	21時	22時	23時	24時	日合計	日最大		日最大	
																										1時間降水量		10分間降水量	
																										最大	時分	最大	時分
伊是名	0.0	0.0	0.0	0.0	0.0	0.0	2.0	0.0	0.0	0.5	0.0	0.0	0.5	0.0	1.5	2.0	2.0	1.0	1.0	24.0	24.0	13.0	5.0	2.0	78.5	26.5	2114	8.5	1917
奥	0.0	2.5	1.0	1.0	2.0	2.5	0.5	2.0	0.5	2.0	1.0	0.0	9.0	8.0	5.0	3.0	1.5	5.0	8.5	5.5	4.0	6.5	8.5	3.5	83.0	12.0	1342	5.0	1254
国頭	0.5	1.0	0.5	0.0	0.5	5.0	0.0	3.0	0.5	2.0	0.0	0.5	4.5	4.0	2.0	3.0	3.5	3.0	5.0	4.0	2.5	3.5	3.0	2.5	54.0	6.0	1925	2.0	2328
本部	0.0	0.0	0.5	0.0	0.0	0.0	0.0	6.0	1.5	0.0	0.5	0.0	0.0	0.5	2.5	2.5	2.0	3.0	4.5	2.5	7.5	20.5	12.5	2.0	68.5	26.5	2225	7.5	2153
東	0.5	1.5	0.5	0.0	5.0	8.5	1.0	3.0	1.0	1.5	0.0	1.5	1.5	2.0	0.0	2.0	0.0	0.5	1.5	0.5	1.0	5.0	3.5	1.0	42.5	13.5	0537	6.0	0507
粟国	0.0	0.0	1.0	2.0	0.5	0.0	0.0	1.0	1.0	1.0	0.0	0.5	1.5	2.5	0.0	0.0	0.0	0.0	0.0	4.5	9.0	7.0	5.0	0.5	37.0	12.0	2049	3.5	2035
名護	0.0	1.0	0.0	0.0	0.5	0.5	1.5	1.5	1.0	1.0	0.0	0.0	0.5	1.0	3.0	2.0	3.0	2.0	4.5	1.5	8.0	10.0	34.5	1.0	78.0	37.0	2252	12.5	2227
読谷	0.0	0.0	0.5	0.0	4.0	0.5	1.5	2.5	2.0	2.0	0.5	1.0	0.5	0.5	0.0	1.5	1.0	0.5	11.0	5.0	5.5	1.0	0.0	0.0	41.0	12.5	1909	4.0	1904
北原	0.0	0.0	0.0	0.0	0.5	0.5	1.5	1.0	0.5	0.5	0.0	1.0	0.0	0.0	0.0	0.0	0.0	0.0	2.5	2.5	2.0	1.5	2.0	1.0	17.0	3.5	2247	1.5	2211
久米島	0.0	0.0	0.5	0.0	0.0	1.0	3.0	3.0	0.0	0.5	0.0	1.0	0.5	0.0	0.0	0.0	0.0	0.5	7.0	6.0	2.0	2.5	2.5	9.0	39.0	9.5	2355	7.0	2324
渡名喜	0.0	0.0	0.0	0.5	0.0	0.5	2.0	4.0	3.5	0.0	0.0	0.5	1.5	0.0	0.0	0.0	0.0	0.5	0.0	11.5	5.0	0.0	1.0	3.5	34.0	12.5	2016	3.5	1951
胡屋	0.0	0.5	1.0	0.5	8.5	0.0	2.5	2.0	2.5	2.5	1.0	0.5	0.5	0.0	15.5	21.0	0.0	3.0	3.0	3.5	6.5	0.0	0.0	1.5	76.0	32.5	1535	8.0	1501
宮城島	0.0	0.0	0.5	0.0	1.5	0.0	1.5	0.5	1.5	3.0	0.5	0.0	0.0	2.0	1.5	1.5	0.5	4.0	1.0	0.5	3.5	0.5	0.0	3.0	27.0	5.0	1841	2.5	2400
渡嘉敷	0.0	0.5	0.0	0.0	1.0	0.0	1.5	4.5	5.5	1.0	0.0	0.5	0.0	0.0	0.0	0.0	0.0	1.0	2.0	1.0	0.0	0.0	0.0	5.5	24.0	6.0	0924	3.0	0841
那覇	0.5	1.0	0.5	0.0	0.0	0.5	2.0	1.5	3.5	3.5	1.0	0.0	0.5	0.0	0.0	0.5	4.5	0.0	0.5	7.5	0.5	0.0	0.0	1.5	29.5	7.5	2018	3.5	1616
安次嶺	1.0	0.5	0.5	0.0	0.0	0.5	1.0	2.0	2.0	3.0	0.5	0.0	0.0	0.0	0.0	0.0	2.0	0.5	0.5	2.0	0.0	0.0	0.0	0.5	16.5	4.0	0944	1.5	1610
糸数	1.0	0.5	0.5	0.5	2.0	1.0	1.5	1.0	2.5	2.0	0.5	0.5	1.5	0.0	1.0	5.0	0.0	2.5	0.0	5.5	1.0	0.0	0.0	0.0	30.0	6.5	2016	4.5	1538
北大東	0.5	0.5	1.0	1.0	1.0	0.0	0.0	1.5	0.0	0.5	0.5	0.0	0.0	0.0	0.5	0.0	0.5	0.5	0.5	0.0	0.0	0.0	0.0	0.0	8.5	2.5	0024	1.0	0805
南大東	0.5	0.5	1.5	1.5	1.5	0.5	0.0	0.0	0.5	0.0	0.0	0.0	0.0	0.0	0.0	0.0	0.0	0.5	1.0	0.0	0.0	0.0	0.0	0.0	8.0	2.5	0424	1.0	0420
旧東	0.5	1.0	1.0	2.0	1.5	0.0	0.0	0.0	0.0	0.5	0.0	0.0	0.0	0.0	0.0	0.0	0.5	0.5	0.5	0.0	0.0	0.0	0.5	0.0	8.5	2.0	0449	1.0	0314
下地島	1.0	0.5	1.0	0.5	0.5	0.0	1.5	0.5	0.0	0.0	0.0	3.0	3.5	3.5	4.5	3.0	1.0	1.5	0.5	2.0	0.0	0.0	0.0	0.0	28.0	5.0	1457	1.5	1919
宮古島	0.0	0.5	1.0	1.0	0.0	1.0	1.0	0.0	0.5	0.5	1.5	2.5	8.0	11.5	10.5	3.0	1.5	4.0	1.5	1.5	0.0	0.0	0.0	0.0	51.0	14.0	1420	4.5	1420
鏡原	0.0	0.5	0.5	0.5	0.5	0.5	1.0	0.0	0.0	1.5	2.0	1.0	6.5	13.0	11.5	3.5	1.0	3.5	3.0	2.5	1.0	0.0	0.0	0.0	53.5	17.0	1421	5.0	1416
城辺	0.0	0.5	0.5	0.0	0.0	2.5	1.0	0.0	0.0	2.0	3.0	0.0	5.0	1.5	11.5	4.0	2.0	1.0	2.5	3.0	2.5	0.0	0.0	0.0	42.5	11.5	1500	3.0	1424
仲筋	0.0	0.0	2.5	0.5	4.0	0.0	0.0	1.5	0.0	0.0	1.5	7.5	12.0	15.5	24.0	9.0	1.0	7.5	0.5	0.0	0.0	0.0	0.0	0.0	87.0	26.0	1454	6.0	1419
伊原間	0.0	0.0	3.0	0.5	0.0	0.5	1.0	1.0	0.0	0.0	1.5	4.5	0.0	0.0	0.0	0.0	0.0	0.0	0.0	0.0	0.0	0.0	0.0	0.0	12.0	6.0	1147	2.5	1132
所野	1.0	5.0	4.0	0.5	0.0	0.0	0.0	0.0	0.0	0.0	0.0	0.0	0.0	0.0	0.0	0.0	0.0	0.0	0.0	0.0	0.0	0.0	0.0	0.0	10.5	5.0	0232	2.0	0107
与那国島	1.5	6.5	6.0	1.0	0.0	0.0	0.0	0.0	0.0	0.0	0.0	0.0	0.0	0.0	0.0	0.0	0.0	0.0	0.0	0.0	0.0	0.0	0.0	0.0	15.0	7.0	0158	2.5	0108
川平	1.5	1.0	4.0	2.5	0.5	0.0	0.5	0.0	0.0	0.0	0.0	0.5	0.0	0.0	0.0	0.0	0.0	0.0	0.0	0.0	0.0	0.0	0.0	0.0	10.5	4.5	0322	1.5	0322
西表島	2.0	4.5	5.0	4.5	4.0	1.0	0.0	0.0	0.5	0.0	0.5	0.0	0.0	0.0	0.0	0.0	0.0	0.0	0.0	0.0	0.0	0.0	0.0	0.0	22.0	6.0	0253	1.5	0457
石垣島	1.0	0.5	2.5	0.5	0.0	0.0	3.5	2.0	0.5	3.5	4.5	9.5	21.5	21.0	1.0	0.0	0.0	0.0	0.0	0.0	0.0	0.0	0.0	0.5	72.0	27.0	1335	6.5	1322
盛山	0.5	0.0	1.5	1.0	0.0	0.0	0.5	1.5	0.0	2.0	3.0	1.0	7.0	18.0	0.5	0.0	0.0	0.0	0.0	0.0	0.0	0.0	0.0	0.5	37.0	18.5	1359	6.0	1329
大原	3.0	4.0	2.5	0.5	0.5	1.0	0.0	0.5	1.0	0.5	10.0	1.5	2.5	0.0	0.0	0.0	0.0	0.0	0.0	0.0	0.0	0.0	0.0	0.0	27.5	10.5	1108	4.0	1035
波照間	2.0	2.5	1.5	0.0	0.5	1.5	2.0	1.0	0.0	1.5	0.0	3.0	2.5	0.5	0.0	0.0	0.0	0.0	0.0	0.0	0.0	0.0	0.0	0.0	18.5	5.0	1224	1.5	1221

※ ) 付きの値は準正常値(統計を行う対象資料が許容範囲で欠けている)、]付きの値は資料不足値(統計を行う対象資料が許容範囲を超えて欠けている)を意味します。

観測所名	1時	2時	3時	4時	5時	6時	7時	8時	9時	10時	11時	12時	13時	14時	15時	16時	17時	18時	19時	20時	21時	22時	23時	24時	日合計	日最大		日最大		
																										1時間降水量		10分間降水量		
																										最大	時分	最大	時分	
伊是名	0.0	0.0	0.0	0.0	0.0	0.0	0.0	0.0	0.0	0.0	0.0	0.0	0.0	0.0	0.5	0.0	0.0	13.5	3.5	1.5	0.0	0.0	0.0	0.0	19.0	14.5	1818	7.0	1743	
奥	1.0	1.0	1.5	1.0	0.5	0.0	0.0	0.0	0.5	1.5	0.0	0.5	0.0	2.0	1.5	0.5	0.0	1.0	1.5	0.5	0.0	0.0	0.0	0.5	15.0	4.0	0037	1.5	1402	
国頭	0.0	5.0	2.0	0.5	0.0	0.0	0.0	0.0	0.0	0.0	0.0	0.0	0.5	0.0	0.0	0.0	0.0	0.0	0.0	0.0	0.0	0.0	0.0	0.0	8.0	6.0	0217	2.0	0152	
本部	1.0	3.0	0.0	0.5	0.5	0.0	0.0	0.0	0.0	0.0	0.0	0.0	0.0	0.0	0.0	0.0	0.5	0.0	0.0	0.0	0.0	0.0	0.0	0.0	5.5	3.5	0157	1.5	0107	
東	0.5	1.5	0.5	0.0	0.5	0.0	0.0	0.0	0.0	0.0	0.0	0.0	0.0	0.0	0.0	0.0	0.0	0.5	0.5	0.0	0.0	0.0	0.0	0.0	4.0	2.0	0212	1.0	0134	
粟国	0.0	0.0	0.0	0.0	0.0	0.0	0.0	0.0	0.0	0.0	0.0	0.5	0.0	0.0	0.0	0.0	0.0	0.0	0.5	0.0	0.0	0.0	0.0	0.0	1.0	0.5	1937	0.5	1847	
名護	0.0	1.0	0.0	0.5	0.0	0.0	0.0	0.0	0.0	0.0	0.0	0.0	0.5	0.0	0.0	0.0	0.5	0.0	0.0	0.0	0.0	0.0	0.0	0.5	3.0	1.0	0207	0.5	2400	
読谷	0.0	0.0	2.0	2.5	0.0	0.0	0.0	0.0	0.0	0.0	0.0	0.0	0.5	0.0	0.0	0.0	0.0	0.0	0.0	0.0	0.0	0.0	0.0	0.0	5.0	3.5	0332	1.0	0329	
北原	0.5	0.0	0.0	0.0	0.0	0.0	0.0	0.0	0.0	0.0	0.0	0.0	0.0	0.0	0.0	0.0	0.0	0.0	0.0	0.0	0.0	0.0	0.0	0.0	0.5	1.5	0028	0.5	0021	
久米島	0.0	0.0	0.0	0.0	0.0	0.0	0.0	0.0	0.0	0.5	0.0	0.0	0.0	0.0	0.0	0.0	0.0	0.0	0.0	0.0	0.0	0.0	0.0	0.0	0.5	9.0	0014	0.5	1007	
渡名喜	0.0	0.5	0.0	0.0	0.0	0.0	0.0	0.0	0.0	0.0	0.0	0.0	0.0	0.0	0.0	0.0	0.0	0.0	0.0	0.0	0.0	0.0	0.0	0.0	0.5	3.5	0001	0.5	0118	
胡屋	4.0	0.0	1.0	1.5	2.0	0.5	0.0	0.0	0.0	0.0	0.0	0.0	0.5	0.5	0.5	0.5	0.0	0.0	0.0	0.0	1.0	1.5	0.0	2.5	16.0	5.5	0035	3.0	0008	
宮城島	1.0	1.0	0.0	1.5	1.5	0.0	0.0	0.0	0.0	0.0	0.0	0.0	0.5	0.0	0.0	0.0	0.0	0.0	0.0	0.0	0.5	0.5	0.0	2.0	8.5	4.0	0045	3.0	0004	
渡嘉敷	5.5	0.0	0.0	0.0	0.0	0.0	0.0	0.0	0.0	0.0	0.0	0.0	0.0	0.0	0.0	0.0	0.0	0.0	0.0	0.0	0.5	0.0	0.0	0.0	6.0	8.0	0020	2.5	0008	
那覇	3.5	1.0	4.0	1.5	1.0	0.5	0.0	0.0	0.0	0.0	0.0	0.0	1.0	0.0	0.0	0.0	0.0	0.0	0.0	0.0	0.0	0.5	0.0	0.0	13.0	5.0	0047	2.0	0017	
安次嶺	2.0	4.0	3.5	0.5	1.0	0.0	0.0	0.0	0.0	0.0	1.0	0.0	0.0	0.5	0.5	0.0	0.0	0.0	0.0	0.0	0.0	0.0	0.0	0.0	13.0	5.5	0248	2.0	0202	
糸数	0.0	0.5	1.5	2.0	1.5	0.0	0.0	0.5	0.0	0.0	0.0	0.0	0.0	0.0	0.0	0.0	0.0	0.0	0.5	0.0	0.5	0.5	0.0	0.0	7.5	2.5	0419	1.0	0428	
北大東	0.0	0.5	0.5	0.0	0.0	0.0	0.5	0.0	0.0	0.5	2.0	2.0	0.0	0.0	13.5	2.0	0.0	0.0	0.5	0.0	0.0	0.0	0.0	0.0	22.0	14.0	1541	8.5	1454	
南大東	0.0	0.0	0.5	0.0	0.0	0.0	0.0	0.0	1.0	0.0	0.0	7.0	3.5	6.5	10.0	0.0	0.0	0.0	0.0	0.0	0.0	0.0	0.0	0.0	28.5	13.5	1426	4.5	1415	
旧東	0.0	0.0	1.5	0.0	0.0	0.0	0.0	0.0	1.5	0.5	0.0	4.0	2.5	3.5	12.5	0.0	0.0	0.0	0.0	0.0	0.0	0.0	0.0	0.0	26.0	13.5	1442	6.5	1420	
下地島	0.0	0.0	0.0	0.0	0.0	0.0	0.0	0.0	0.0	0.0	0.0	0.0	0.0	0.0	0.0	0.0	0.0	0.0	0.0	0.0	0.0	0.0	0.0	0.0	0.0	0.0	0.0	2400	0.0	2400
宮古島	0.0	0.0	0.0	0.0	0.0	0.0	0.0	0.0	0.0	0.0	0.0	0.0	0.0	0.0	0.0	0.0	0.0	0.0	0.0	0.0	0.0	0.0	0.0	0.0	0.0	0.0	0.0	2400	0.0	2400
鏡原	0.0	0.0	0.0	0.0	0.0	0.0	0.0	0.0	0.0	0.0	0.0	0.0	0.0	0.0	0.0	0.0	0.0	0.0	0.0	0.0	0.0	0.0	0.0	0.0	0.0	0.0	0.0	2400	0.0	2400
城辺	0.0	0.0	0.0	0.0	0.0	0.0	0.0	0.0	0.0	0.0	0.0	0.0	0.0	0.0	0.0	0.0	0.0	0.0	0.0	0.0	0.0	0.0	0.0	0.0	0.0	0.0	0.0	2400	0.0	2400
仲筋	0.0	0.0	0.0	0.0	0.0	0.0	0.0	0.0	0.0	0.0	0.0	0.0	0.0	0.0	0.0	0.0	0.0	0.0	0.0	0.0	0.0	0.0	0.0	0.0	0.0	0.0	0.0	2400	0.0	2400
伊原間	0.0	0.0	0.0	0.0	0.0	0.0	0.0	0.0	0.0	0.0	0.0	0.0	0.0	0.0	0.0	0.0	0.0	0.0	0.0	0.0	0.0	0.0	0.0	0.0	0.0	0.0	0.0	2400	0.0	2400
所野	0.0	0.0	0.0	0.0	0.0	0.0	0.0	0.0	0.0	0.0	0.0	0.0	0.0	0.0	0.0	0.0	0.0	0.0	0.0	0.0	0.0	0.0	0.0	0.0	0.0	0.0	0.0	2400	0.0	2400
与那国島	0.0	0.0	0.0	0.0	0.0	0.0	0.0	0.0	0.0	0.0	0.0	0.0	0.0	0.0	0.0	0.0	0.0	0.0	0.0	0.0	0.0	0.0	0.0	0.0	0.0	0.0	0.0	2400	0.0	2400
川平	0.0	0.0	0.0	0.0	0.0	0.0	0.0	0.0	0.0	0.0	0.0	0.0	0.0	0.0	0.0	0.0	0.0	0.0	0.0	0.0	0.0	0.0	0.0	0.0	0.0	0.0	0.0	2400	0.0	2400
西表島	0.5	0.5	0.0	0.0	0.0	0.5	0.5	0.0	0.0	0.0	0.0	0.0	0.0	0.0	0.0	0.0	0.0	0.0	0.0	0.0	0.0	0.0	0.0	0.0	2.0	1.0	0127	0.5	0642	
石垣島	0.5	0.5	0.5	0.0	0.0	0.0	0.0	0.0	0.0	0.0	0.0	0.0	0.0	0.0	0.0	0.0	0.0	0.0	0.0	0.0	0.0	0.0	0.0	0.0	1.5	1.0	0146	0.5	0254	
盛山	0.0	0.0	0.0	0.0	0.0	0.5	0.0	0.0	0.0	0.0	0.0	0.0	0.0	0.0	0.0	0.0	0.0	0.0	0.0	0.0	0.0	0.0	0.0	0.0	0.5	0.5	0656	0.5	0606	
大原	0.0	0.0	0.0	0.0	0.0	0.0	0.0	0.0	0.0	0.0	0.0	0.0	0.0	0.0	0.0	0.0	0.0	0.0	0.0	0.0	0.0	0.0	0.0	0.0	0.0	0.0	0.0	2400	0.0	2400
波照間	0.0	0.0	0.0	0.0	0.0	0.0	0.0	0.0	0.0	0.0	0.0	0.0	0.0	0.0	0.0	0.0	0.0	0.0	0.0	0.0	0.0	0.0	0.0	0.0	0.0	0.0	0.0	2400	0.0	2400

※ `)` 付きの値は準正常値(統計を行う対象資料が許容範囲で欠けている)、`)` 付きの値は資料不足値(統計を行う対象資料が許容範囲を超えて欠けている)を意味します。



観測所名	1時	2時	3時	4時	5時	6時	7時	8時	9時	10時	11時	12時	13時	14時	15時	16時	17時	18時	19時	20時	21時	22時	23時	24時	日合計	日最大		日最大			
																										1時間降水量		10分間降水量			
																										最大	時分	最大	時分		
伊是名	0.0	0.0	0.0	0.0	0.0	0.0	0.0	0.0	0.0	0.0	0.0	0.0	0.0	0.0	0.0	0.0	0.0	0.0	0.0	0.0	0.0	0.0	0.0	0.0	0.0	0.0	0.0	0.0	2400	0.0	2400
奥	0.5	1.5	1.0	1.0	1.0	1.0	0.5	1.5	4.0	5.5	1.0	0.0	0.5	0.0	0.5	2.0	1.5	1.5	1.5	2.0	3.5	0.5	0.0	1.5	33.5	7.0	0948	1.5	0932		
国頭	0.0	0.0	0.0	0.0	0.0	0.0	0.0	0.0	0.0	0.0	0.0	0.0	0.0	0.0	0.0	0.0	0.0	0.0	0.0	0.0	0.0	0.0	0.5	0.0	0.5	0.5	0.5	2339	0.5	2249	
本部	0.0	0.0	0.5	0.0	0.0	0.0	0.0	0.0	0.0	0.0	0.0	0.0	0.0	0.0	0.0	0.0	0.0	0.0	0.0	0.0	0.0	0.0	0.0	0.0	0.5	0.5	0311	0.5	0221		
東	0.5	0.0	0.5	0.5	0.5	0.0	0.0	0.0	0.0	0.0	0.0	0.0	0.0	0.0	0.0	1.0	0.0	0.0	0.0	0.0	0.0	0.0	0.0	0.0	3.0	1.0	1604	0.5	1608		
粟国	0.0	0.0	0.5	0.0	0.0	0.0	0.0	0.0	0.0	0.0	0.0	0.0	0.0	0.0	0.0	0.0	0.0	0.0	0.0	0.0	0.0	0.0	0.0	0.0	0.5	0.5	0307	0.5	0217		
名護	0.0	0.0	0.0	0.0	0.0	0.0	0.0	0.0	0.0	0.0	0.0	0.0	0.0	0.0	0.0	0.0	0.0	0.0	0.0	0.0	0.0	0.0	0.0	0.0	0.0	0.5	0055	0.5	0005		
読谷	0.0	0.0	0.0	0.0	0.0	0.0	0.0	0.0	0.0	0.0	0.0	0.0	0.0	0.0	0.0	0.0	0.0	0.0	0.0	0.0	0.0	0.0	0.0	0.0	0.0	0.0	0.0	2400	0.0	2400	
北原	0.0	0.0	0.0	0.0	0.0	0.0	0.0	0.0	0.0	0.0	0.0	0.0	0.0	0.0	0.0	0.0	0.0	0.0	0.0	0.0	0.0	0.0	0.0	0.0	0.0	0.0	0.0	2400	0.0	2400	
久米島	0.0	0.0	0.0	1.0	0.0	0.0	0.0	0.0	0.0	0.0	0.0	0.0	0.0	0.0	0.0	0.0	0.0	0.0	0.0	0.0	0.0	0.0	0.0	0.0	1.0	1.0	0443	1.0	0353		
渡名喜	0.0	0.0	0.0	0.0	0.0	0.0	0.0	0.0	0.0	0.0	0.0	0.0	0.0	0.0	0.0	0.0	0.0	0.0	0.0	0.0	0.0	0.0	0.0	0.0	0.0	0.0	0.0	2400	0.0	2400	
胡屋	0.5	1.0	0.0	0.0	0.0	0.0	0.0	0.0	0.0	0.0	0.0	0.0	0.0	0.0	0.0	0.0	0.0	0.0	0.0	0.0	0.0	0.0	0.0	0.0	1.5	3.0	0014	0.5	0149		
宮城島	0.5	0.0	1.0	0.0	0.0	0.0	0.0	0.0	0.0	0.0	0.0	0.0	0.0	0.0	0.0	0.0	0.0	0.0	0.0	0.0	0.0	0.0	0.0	0.0	1.5	2.0	0005	0.5	0258		
渡嘉敷	0.0	0.0	0.0	0.0	0.0	0.0	0.0	0.0	0.0	0.0	0.0	0.0	0.0	0.0	0.0	0.0	0.0	0.0	0.0	0.0	0.0	0.0	0.0	0.0	0.0	0.0	0.0	2400	0.0	2400	
那覇	0.0	0.0	0.0	0.0	0.0	0.0	0.0	0.0	0.0	0.0	0.0	0.0	0.0	0.0	0.0	0.0	0.0	0.0	0.0	0.0	0.0	0.0	0.0	0.0	0.0	0.0	0.0	2400	0.0	2400	
安次嶺	0.0	0.0	0.0	0.0	0.0	0.0	0.0	0.0	0.0	0.0	0.0	0.0	0.0	0.0	0.0	0.0	0.0	0.0	0.0	0.0	0.0	0.0	0.0	0.0	0.0	0.0	0.0	2400	0.0	2400	
糸数	0.5	0.0	0.0	0.0	0.0	0.0	0.0	0.0	0.0	1.5	0.0	0.0	0.0	0.0	0.0	0.0	0.0	0.0	0.0	0.0	0.0	0.0	0.0	0.0	2.0	1.5	1034	1.0	0949		
北大東	0.0	0.0	0.0	0.0	0.0	0.0	0.0	0.0	0.0	0.0	0.0	0.0	0.0	0.0	0.0	0.0	0.0	0.0	0.0	0.0	0.0	0.0	0.0	0.0	0.0	0.0	0.0	2400	0.0	2400	
南大東	0.0	0.0	0.0	0.0	0.0	0.0	0.0	0.0	0.0	0.0	0.0	0.0	0.0	0.0	0.0	0.0	0.0	0.0	0.0	0.0	0.0	0.0	0.0	0.0	0.0	0.0	0.0	2400	0.0	2400	
旧東	0.0	0.0	0.0	0.0	0.0	0.0	0.0	0.0	0.0	0.0	0.0	0.0	0.0	0.0	0.0	0.0	0.0	0.0	0.0	0.0	0.0	0.0	0.0	0.0	0.0	0.0	0.0	2400	0.0	2400	
下地島	0.0	0.0	0.0	0.0	0.0	0.0	0.0	0.0	0.0	0.0	0.0	0.0	0.0	0.0	0.0	0.0	0.0	0.0	0.0	0.0	0.0	0.0	0.0	0.0	0.0	0.0	0.0	2400	0.0	2400	
宮古島	0.0	0.0	0.0	0.0	0.0	0.0	0.0	0.0	0.0	0.0	0.0	0.0	0.0	0.0	0.0	0.0	0.0	0.0	0.0	0.0	0.0	0.0	0.0	0.0	0.0	0.0	0.0	2400	0.0	2400	
鏡原	0.0	0.0	0.0	0.0	0.0	0.0	0.0	0.0	0.0	0.0	0.0	0.0	0.0	0.0	0.0	0.0	0.0	0.0	0.0	0.0	0.0	0.0	0.0	0.0	0.0	0.0	0.0	2400	0.0	2400	
城辺	0.0	0.0	0.0	0.0	0.0	0.0	0.0	0.0	0.0	0.0	0.0	0.0	0.0	0.0	0.0	0.0	0.0	0.0	0.0	0.0	0.0	0.0	0.0	0.0	0.0	0.0	0.0	2400	0.0	2400	
仲筋	0.0	0.0	0.0	0.0	0.0	0.0	0.0	0.0	0.0	0.0	0.0	0.0	0.0	0.0	0.0	0.0	0.0	0.0	0.0	0.0	0.0	0.0	0.0	0.0	0.0	0.0	0.0	2400	0.0	2400	
伊原間	0.0	0.0	0.0	0.0	0.0	0.0	0.0	0.0	0.0	0.0	0.0	0.0	0.0	0.0	0.0	0.0	0.0	0.0	0.0	0.0	0.0	0.0	0.0	0.0	0.0	0.0	0.0	2400	0.0	2400	
所野	0.0	0.0	0.0	0.0	0.0	0.0	0.0	0.0	0.0	0.0	0.0	0.0	0.0	0.0	0.0	0.0	0.0	0.0	0.0	0.0	0.0	0.0	0.0	0.0	0.0	0.0	0.0	2400	0.0	2400	
与那国島	0.0	0.0	0.0	0.0	0.0	0.0	0.0	0.0	0.0	0.0	0.0	0.0	0.0	0.0	0.0	0.0	0.0	0.0	0.0	0.0	0.0	0.0	0.0	0.0	0.0	0.0	0.0	2400	0.0	2400	
川平	0.0	0.0	0.0	0.0	0.0	0.0	0.0	0.0	0.0	0.0	0.0	0.0	0.0	0.0	0.0	0.0	0.0	0.0	0.0	0.0	0.0	0.0	0.0	0.0	0.0	0.0	0.0	2400	0.0	2400	
西表島	0.0	0.0	0.0	0.0	0.0	0.0	0.0	0.0	0.0	0.0	0.0	0.0	0.0	0.0	0.0	0.0	0.0	0.0	0.0	0.0	0.0	0.0	0.0	0.0	0.0	0.0	0.0	2400	0.0	2400	
石垣島	0.0	0.0	0.0	0.0	0.0	0.0	0.0	0.0	0.0	0.0	0.0	0.0	0.0	0.0	1.0	0.0	0.0	0.0	0.0	0.0	0.0	0.0	0.0	0.0	1.0	1.0	1538	1.0	1448		
盛山	0.0	0.0	0.0	0.0	0.0	0.0	0.0	0.0	0.0	0.0	0.0	0.0	0.0	0.0	0.0	0.0	0.0	0.0	0.0	0.0	0.0	0.0	0.0	0.0	0.0	0.0	0.0	2400	0.0	2400	
大原	0.0	0.0	0.0	0.0	0.0	0.0	0.0	0.0	0.0	0.0	0.0	0.0	0.0	0.0	0.0	0.0	1.0	0.0	0.0	0.0	0.0	0.0	0.0	0.0	1.0	1.0	1725	0.5	1650		
波照間	0.0	0.0	0.0	0.0	0.0	0.0	0.0	0.0	0.0	0.0	0.0	0.0	0.0	0.0	0.0	0.0	0.0	0.0	0.0	0.0	0.0	0.0	0.0	0.0	2.5	2.5	2400	2.0	2400		

※ ) 付きの値は準正常値(統計を行う対象資料が許容範囲で欠けている)、]付きの値は資料不足値(統計を行う対象資料が許容範囲を超えて欠けている)を意味します。

観測所名	1時	2時	3時	4時	5時	6時	7時	8時	9時	10時	11時	12時	13時	14時	15時	16時	17時	18時	19時	20時	21時	22時	23時	24時	日合計	日最大		日最大		
																										1時間降水量		10分間降水量		
																										最大	時分	最大	時分	
伊是名	0.0	0.0	0.0	0.0	0.0	0.0	0.0	0.0	0.0	0.0	0.0	0.0	0.0	0.0	0.0	0.0	0.0	0.0	0.0	0.0	0.0	0.0	2.0	0.5	5.5	8.0	6.0	2350	2.0	2347
奥	2.0	1.5	0.0	1.5	0.5	0.5	5.5	1.0	0.0	0.0	0.0	0.5	0.0	0.0	0.0	0.0	0.0	0.0	0.0	0.0	0.0	1.5	0.0	0.0	14.5	6.0	0658	2.0	0629	
国頭	0.0	0.0	0.0	0.0	0.0	2.5	0.5	0.0	0.5	0.0	0.0	0.0	0.0	0.0	0.0	0.0	0.0	0.0	0.0	0.5	0.5	0.0	2.0	6.5	2.5	0629	1.0	2353		
本部	0.0	0.0	0.0	0.0	0.0	0.0	0.0	0.0	0.0	0.0	0.0	0.0	0.0	0.0	0.0	0.0	0.0	0.0	0.0	0.0	0.0	0.0	0.0	12.5	12.5	12.5	2400	7.5	2346	
東	0.0	0.0	0.0	0.0	1.5	0.0	0.5	0.0	0.5	0.5	0.0	0.0	0.0	0.0	0.0	0.0	0.0	0.0	0.0	0.0	0.0	0.5	0.0	1.0	4.5	1.5	0501	1.0	2355	
粟国	0.0	0.0	0.0	0.0	0.0	0.0	0.0	0.0	0.0	0.0	0.0	0.0	0.0	0.0	0.0	0.0	0.0	0.0	0.0	0.0	0.0	2.0	0.0	0.5	2.5	2.0	2206	2.0	2116	
名護	0.0	0.0	0.0	0.0	0.0	0.0	0.0	0.0	0.0	0.0	0.0	0.0	0.0	0.0	0.0	0.0	0.0	0.0	0.0	0.5	0.0	0.0	2.0	2.5	2.0	2400	1.5	2400		
読谷	0.0	0.0	0.0	0.0	0.0	0.0	0.0	0.0	0.0	0.0	0.0	0.0	0.0	0.0	0.0	0.0	0.0	0.0	0.0	0.0	0.0	0.5	11.0	11.5	11.5	2349	5.0	2339		
北原	0.0	0.5	0.0	0.0	0.0	0.0	0.0	0.0	0.0	0.0	0.0	0.0	0.0	0.0	0.0	0.0	0.0	0.0	0.0	0.5	0.0	0.0	1.0	2.0	1.0	2400	1.0	2400		
久米島	0.0	0.0	0.0	0.0	0.0	0.0	0.0	0.0	0.0	0.0	0.0	0.0	0.0	0.0	0.0	0.0	0.0	0.0	0.0	0.0	0.0	0.0	0.0	0.0	0.0	0.0	2400	0.0	2400	
渡名喜	0.0	0.0	0.0	0.0	0.0	0.0	0.0	0.0	0.0	0.0	0.0	0.0	0.0	0.0	0.0	0.0	0.0	0.0	0.0	0.0	0.0	0.0	0.0	0.0	0.0	0.0	2400	0.0	2400	
胡屋	0.0	0.0	0.0	0.0	0.0	5.0	2.0	0.0	0.0	0.0	0.0	0.0	0.0	0.0	0.0	0.0	0.0	0.0	0.0	0.0	0.5	0.5	1.5	9.5	6.0	0624	2.0	0536		
宮城島	0.0	0.0	0.0	0.5	1.0	3.5	0.0	0.0	0.0	0.0	0.0	0.0	0.0	0.0	0.0	0.0	0.0	0.0	0.0	0.0	0.0	0.5	0.5	6.0	3.5	0608	2.5	0518		
渡嘉敷	0.0	0.0	0.0	0.0	0.0	0.0	0.0	0.0	0.0	0.0	0.0	0.0	0.0	0.0	0.0	0.0	0.0	0.0	0.0	0.0	5.0	0.0	0.0	5.0	5.0	2228	3.0	2158		
那覇	0.0	0.0	0.0	1.0	0.0	0.0	0.0	0.0	0.0	0.0	0.0	0.0	0.0	0.0	0.0	0.0	0.0	0.0	0.0	0.0	0.0	0.0	1.0	2.0	1.0	2400	1.0	2313		
安次嶺	0.0	0.0	0.0	0.0	0.0	0.0	0.0	0.0	0.0	0.0	0.0	0.0	0.0	0.0	0.0	0.0	0.0	0.0	0.0	0.0	0.0	4.5	0.0	4.5	4.5	2346	4.5	2256		
糸数	0.0	0.0	0.0	0.0	0.0	0.0	0.0	0.0	0.0	0.0	0.5	0.0	0.0	0.0	0.0	0.0	0.0	0.0	0.0	0.5	0.0	0.0	1.0	0.5	0.5	2241	0.5	2151		
北大東	0.0	0.0	0.0	0.0	0.0	0.0	0.0	0.0	0.0	0.0	0.0	0.0	0.0	0.0	0.0	0.0	0.0	0.5	0.0	0.0	0.0	0.0	0.0	0.5	0.5	1958	0.5	1908		
南大東	0.0	0.0	0.0	0.0	0.0	0.0	0.0	0.0	0.0	0.0	0.0	0.0	0.0	0.0	0.0	0.0	0.0	1.0	0.0	0.0	0.0	0.0	0.0	1.0	1.0	1901	0.5	1841		
旧東	0.0	0.0	0.0	0.0	0.5	0.0	0.0	0.0	0.0	0.0	0.0	0.0	0.0	0.0	0.0	0.0	0.0	0.5	0.0	0.0	0.0	0.5	0.0	1.5	0.5	2350	0.5	2300		
下地島	0.0	0.0	0.0	0.0	1.0	3.0	0.0	0.0	0.0	0.0	0.0	0.0	0.0	0.0	0.0	0.0	0.0	0.0	0.0	0.0	0.0	0.0	0.0	4.0	4.0	0558	2.0	0508		
宮古島	0.0	0.0	0.0	0.0	0.0	0.0	0.0	0.0	0.0	0.0	0.0	0.0	0.0	0.0	0.0	0.0	0.0	0.0	0.0	0.0	0.0	0.0	0.0	0.0	0.0	2400	0.0	2400		
鏡原	0.0	0.0	0.0	0.0	0.0	0.0	0.0	0.0	0.0	0.0	0.0	0.0	0.0	0.0	0.0	0.0	0.0	0.0	0.0	0.0	0.0	0.0	0.0	0.0	0.0	2400	0.0	2400		
城辺	0.0	1.0	8.0	0.0	0.0	0.0	0.0	0.0	0.5	0.0	0.0	0.0	0.0	0.0	0.0	0.0	0.0	0.0	0.0	0.0	0.0	0.0	0.0	9.5	9.0	0258	7.0	0211		
仲筋	0.0	0.0	0.0	0.0	0.0	0.0	0.0	0.0	0.0	0.0	0.0	0.0	0.0	0.0	0.0	0.0	0.0	0.0	0.0	0.0	0.0	0.0	0.0	0.0	0.0	2400	0.0	2400		
伊原間	0.0	0.0	0.0	0.0	0.0	0.0	0.0	0.0	0.0	0.0	0.0	0.0	0.0	0.0	0.0	0.0	0.0	0.0	0.0	0.0	0.0	0.0	0.0	0.0	0.0	2400	0.0	2400		
所野	0.0	0.0	0.0	0.0	0.0	0.0	0.0	0.0	0.0	0.0	0.0	0.0	0.0	0.0	0.0	0.0	0.0	0.0	0.0	0.0	0.0	0.0	0.0	0.0	0.0	2400	0.0	2400		
与那国島	0.0	0.0	0.0	0.0	0.0	0.0	0.0	0.0	0.0	0.0	0.0	0.0	0.0	0.0	0.0	0.0	0.0	0.0	0.0	0.0	0.0	0.0	0.0	0.0	0.0	2400	0.0	2400		
川平	0.0	0.0	0.0	0.0	0.0	0.0	0.0	0.0	0.0	0.0	0.0	0.0	0.0	0.0	0.0	0.0	0.0	0.0	0.0	0.0	0.0	0.0	0.0	0.0	0.0	2400	0.0	2400		
西表島	0.0	0.0	0.0	0.0	0.0	0.0	0.0	0.0	0.0	0.0	0.0	0.0	0.0	0.0	0.0	0.0	0.0	0.0	0.0	0.0	0.0	0.0	0.0	0.0	0.0	2400	0.0	2400		
石垣島	0.0	0.0	0.0	0.0	0.0	0.0	0.0	0.0	0.0	0.0	0.0	0.0	0.0	0.0	0.0	0.0	0.0	0.0	0.0	0.0	0.0	0.0	0.0	0.0	0.0	2400	0.0	2400		
盛山	0.0	0.0	0.0	0.0	0.0	0.0	0.0	0.0	0.0	0.0	0.0	0.0	0.0	0.0	0.0	0.0	0.0	0.0	0.0	0.0	0.0	0.0	0.0	0.0	0.0	2400	0.0	2400		
大原	0.0	0.0	0.0	0.0	0.0	0.0	0.0	0.0	0.0	0.0	0.0	0.0	0.0	0.0	0.0	0.0	0.0	0.0	0.0	0.0	0.0	0.0	0.0	0.0	0.0	2400	0.0	2400		
波照間	9.5	0.5	0.0	0.0	0.0	0.0	0.0	0.0	0.0	0.0	0.0	0.0	0.0	0.0	0.0	0.0	0.0	0.0	0.0	0.0	0.0	0.0	0.0	10.0	12.0	0049	6.5	0009		

※ `)` 付きの値は準正常値(統計を行う対象資料が許容範囲で欠けている)、`]` 付きの値は資料不足値(統計を行う対象資料が許容範囲を超えて欠けている)を意味します。

観測所名	1時	2時	3時	4時	5時	6時	7時	8時	9時	10時	11時	12時	13時	14時	15時	16時	17時	18時	19時	20時	21時	22時	23時	24時	日合計	日最大		日最大		
																										1時間降水量		10分間降水量		
																										最大	時分	最大	時分	
伊是名	0.0	0.0	0.0	0.0	0.0	0.0	0.0	0.0	0.0	0.0	0.0	0.0	0.0	0.0	0.0	0.0	0.0	0.0	0.0	0.0	0.0	0.0	0.0	0.0	0.0	0.0	5.5	0006	0.0	2400
奥	5.0	0.0	0.0	0.0	0.0	0.0	0.0	0.0	0.0	0.0	0.0	0.0	0.0	0.0	0.0	0.0	0.0	0.0	0.0	0.0	0.0	0.0	0.0	0.0	0.0	5.0	5.0	0111	2.5	0044
国頭	13.0	0.0	0.0	0.0	0.0	0.0	0.0	0.0	0.0	0.0	0.0	0.0	0.0	0.0	0.0	0.0	0.0	0.0	0.0	0.0	0.0	0.0	0.0	0.0	13.0	14.0	0043	6.5	0032	
本部	0.5	0.0	0.0	0.0	0.0	0.0	0.0	0.0	0.0	0.0	0.0	0.0	0.0	0.0	0.0	0.0	0.0	0.0	0.0	0.0	0.0	0.0	0.0	0.0	0.5	13.0	0036	2.5	0003	
東	15.0	0.0	0.0	0.0	0.0	0.0	0.0	0.0	0.0	0.0	0.0	0.0	0.0	0.0	0.0	0.0	0.0	0.0	0.0	0.0	0.0	0.0	0.0	0.0	15.0	16.0	0045	8.0	0021	
粟国	1.0	0.0	0.0	0.0	0.0	0.0	0.0	0.0	0.0	0.0	0.0	0.0	0.0	0.0	0.0	0.0	0.0	0.0	0.0	0.0	0.0	0.0	0.0	0.0	1.0	1.5	0058	0.5	0038	
名護	1.0	0.0	0.0	0.0	0.0	0.0	0.0	0.0	0.0	0.0	0.0	0.0	0.0	0.0	0.0	0.0	0.0	0.0	0.0	0.0	0.0	0.0	0.0	0.0	1.0	3.0	0045	2.0	0006	
読谷	0.0	0.0	0.0	0.0	0.0	0.0	0.0	0.0	0.0	0.0	0.0	0.0	0.0	0.0	0.0	0.0	0.0	0.0	0.0	0.0	0.0	0.0	0.0	0.0	0.0	11.0	0002	0.0	2400	
北原	2.5	0.5	0.0	0.0	0.0	0.0	0.0	0.0	0.0	0.0	0.0	0.0	0.0	0.0	0.0	0.0	0.0	0.0	0.0	0.0	0.0	0.0	0.0	0.0	3.0	3.0	0108	1.0	0018	
久米島	1.0	2.0	0.0	0.0	0.0	0.0	0.0	0.0	0.0	0.0	0.0	0.0	0.0	0.0	0.0	0.0	0.0	0.0	0.0	0.0	0.0	0.0	0.0	0.0	3.0	3.0	0134	1.0	0124	
渡名喜	0.0	0.0	0.0	0.0	0.0	0.0	0.0	0.0	0.0	0.0	0.0	0.0	0.0	0.0	0.0	0.0	0.0	0.0	0.0	0.0	0.0	0.0	0.0	0.0	0.0	0.0	0.0	2400	0.0	2400
胡屋	0.0	0.0	0.0	0.0	0.0	0.0	0.0	0.0	0.0	0.0	0.0	0.0	0.0	0.0	0.0	0.0	0.0	0.0	0.0	0.0	0.0	0.0	0.0	0.0	0.0	1.5	0034	0.0	2400	
宮城島	2.0	0.0	0.0	0.0	0.0	0.0	0.0	0.0	0.0	0.0	0.0	0.0	0.0	0.0	0.0	0.0	0.0	0.0	0.0	0.0	0.0	0.0	0.0	0.0	2.0	2.5	0054	1.5	0011	
渡嘉敷	0.0	0.5	0.0	0.0	0.0	0.0	0.0	0.0	0.0	0.0	0.0	0.0	0.0	0.0	0.0	0.0	0.0	0.0	0.0	0.0	0.0	0.0	0.0	0.0	0.5	0.5	0239	0.5	0149	
那覇	0.0	0.0	0.0	0.0	0.0	0.0	0.0	0.0	0.0	0.0	0.0	0.0	0.0	0.0	0.0	0.0	0.0	0.0	0.0	0.0	0.0	0.0	0.0	0.0	0.0	1.0	0003	0.0	2400	
安次嶺	0.0	0.0	0.0	0.0	0.0	0.0	0.0	0.0	0.0	0.0	0.0	0.0	0.0	0.0	0.0	0.0	0.0	0.0	0.0	0.0	0.0	0.0	0.0	0.0	0.0	0.0	0.0	2400	0.0	2400
糸数	0.0	0.0	0.0	0.0	0.0	0.0	0.0	0.0	0.0	0.0	0.0	0.0	0.0	0.0	0.0	0.0	0.0	0.0	0.0	0.0	0.0	0.0	0.0	0.0	0.0	0.0	0.0	2400	0.0	2400
北大東	0.0	0.0	0.0	0.0	0.0	0.0	0.0	0.0	0.0	0.0	1.0	1.0	3.0	1.5	0.0	0.0	0.0	0.0	0.0	0.0	0.0	0.0	0.0	0.0	6.5	3.0	1300	2.0	1220	
南大東	0.0	0.0	0.0	0.0	0.0	0.0	0.0	0.0	0.0	0.0	2.0	0.0	0.0	0.5	0.0	0.0	0.0	0.0	0.0	0.0	0.0	0.0	0.0	0.0	2.5	2.0 )	1122	2.0 )	1032	
旧東	0.0	0.0	0.0	0.0	0.0	0.0	0.0	0.0	0.0	0.0	3.0	0.0	0.5	0.5	0.0	0.0	0.0	0.0	0.0	0.0	0.0	0.0	0.0	0.0	4.0	3.0	1128	3.0	1038	
下地島	0.0	0.0	0.5	0.0	0.0	0.0	0.0	0.5	0.5	0.5	0.0	0.0	1.0	0.0	0.0	0.0	0.0	0.0	0.0	0.0	0.0	0.0	0.0	0.0	3.0	1.0	1330	0.5	1259	
宮古島	0.0	0.0	0.0	0.0	0.0	0.0	0.0	0.0	1.0	0.5	0.5	0.5	1.5	1.0	1.0	0.0	0.0	0.0	0.0	0.0	0.0	0.0	0.0	0.0	6.0	2.0	1442	0.5	1451	
鏡原	0.0	0.0	0.0	0.0	0.0	0.0	0.0	0.0	1.0	0.5	0.0	1.5	1.0	1.5	0.5	0.0	0.0	0.0	0.0	0.0	0.0	0.0	0.0	0.0	6.0	2.0	1421	1.0	1117	
城辺	0.0	0.0	0.0	0.0	0.0	0.0	0.0	0.0	0.0	0.5	0.5	0.0	1.0	0.5	0.0	0.0	0.0	0.5	0.0	0.0	0.0	0.0	0.0	0.0	3.0	1.5	1332	0.5	1809	
仲筋	0.0	0.0	0.0	0.0	0.0	0.0	0.0	0.5	1.0	0.5	0.5	1.0	0.0	0.0	0.0	0.0	0.0	0.0	0.0	0.0	0.0	0.5	0.0	0.0	4.0	1.5	1143	0.5	2154	
伊原間	0.0	0.0	0.0	0.0	0.0	0.0	0.0	0.0	0.0	3.0	4.0	0.0	0.0	0.0	0.0	0.0	0.0	0.0	0.0	0.0	0.0	0.0	0.0	0.0	7.0	6.0	1044	2.0	1033	
所野	0.0	0.0	0.0	27.0	14.5	7.5	2.5	0.0	0.0	0.0	0.0	0.0	0.0	0.0	0.0	0.0	0.0	0.0	0.0	0.0	0.5	0.0	0.0	0.0	52.0	34.5	0433	13.5	0352	
与那国島	0.0	0.0	0.0	26.5	19.0	10.0	3.0	0.0	0.0	0.0	0.0	0.0	0.0	0.0	0.0	0.0	0.0	0.0	0.0	0.0	0.5	0.0	0.0	0.0	59.0	40.5	0430	12.0	0344	
川平	0.0	0.0	0.0	0.0	0.0	0.0	0.0	0.0	15.0	15.0	1.0	0.0	0.0	0.0	0.0	0.0	0.0	0.0	0.0	0.0	0.0	0.0	0.0	0.0	31.0	17.5	0924	5.5	0844	
西表島	0.0	0.0	0.0	0.0	1.5	0.5	0.5	7.0	4.5	0.0	0.0	0.0	0.0	0.0	0.0	0.0	0.0	0.0	0.0	0.0	0.0	0.5	0.0	0.0	14.5	7.5	0810	2.0	0828	
石垣島	0.0	0.0	0.0	0.0	0.0	0.0	0.0	0.0	0.0	4.0	0.5	0.0	0.0	0.0	0.0	0.0	0.0	0.0	0.0	0.0	1.0	0.0	0.0	0.0	5.5	4.0	1032	2.0	0952	
盛山	0.0	0.0	0.0	0.0	0.0	0.0	0.0	0.0	0.0	1.0	0.5	0.0	0.0	0.0	0.0	0.0	0.0	0.0	0.0	0.0	1.0	0.0	0.0	0.0	2.5	1.5	1048	1.0	1007	
大原	0.0	0.0	0.0	0.0	0.0	0.0	0.0	0.0	18.0	1.0	0.0	0.0	0.5	0.0	0.0	1.0	0.0	0.0	0.0	0.0	1.0	0.0	0.0	0.0	21.5	19.0	0918	6.5	0859	
波照間	0.0	0.0	0.0	0.0	0.0	0.0	0.0	0.0	13.0	2.0	0.0	0.5	0.0	0.0	0.0	0.0	0.0	0.0	0.0	0.0	0.5	1.0	0.5	0.0	0.0	17.5	15.0	0944	11.0	0855

※ ) 付きの値は準正常値(統計を行う対象資料が許容範囲で欠けている)、]付きの値は資料不足値(統計を行う対象資料が許容範囲を超えて欠けている)を意味します。

観測所名	1時	2時	3時	4時	5時	6時	7時	8時	9時	10時	11時	12時	13時	14時	15時	16時	17時	18時	19時	20時	21時	22時	23時	24時	日合計	日最大		日最大				
																										1時間降水量		10分間降水量				
																										最大	時分	最大	時分			
伊是名	0.0	0.0	0.0	0.0	0.0	0.0	0.0	0.0	0.0	0.0	0.0	0.0	0.0	0.0	0.0	0.0	0.0	0.0	0.0	0.0	0.0	0.0	0.0	0.0	0.0	0.0	0.0	0.0	2400	0.0	2400	
奥	0.0	0.0	0.0	0.0	0.0	0.0	0.0	0.0	0.0	0.0	0.0	0.0	0.0	0.0	0.0	0.0	0.0	0.0	0.0	0.0	0.0	0.0	0.0	0.0	0.0	0.0	0.0	0.0	0.0	2400	0.0	2400
国頭	0.0	0.0	0.0	0.0	0.0	0.0	0.0	0.0	0.0	0.0	0.0	0.0	0.0	0.0	0.0	0.0	0.0	0.0	0.0	0.0	0.0	0.0	0.0	0.0	0.0	0.0	0.0	0.0	0.0	2400	0.0	2400
本部	0.0	0.0	0.0	0.0	0.0	0.0	0.0	0.0	0.0	0.0	0.0	0.0	0.0	0.0	0.0	0.0	0.0	0.0	0.0	0.0	0.0	0.0	0.0	0.0	0.0	0.0	0.0	0.0	0.0	2400	0.0	2400
東	0.0	0.0	0.0	0.0	0.0	0.0	0.0	0.0	0.0	0.0	0.0	0.0	0.0	0.0	0.0	0.0	0.0	0.0	0.0	0.0	0.0	0.0	0.0	0.0	0.0	0.0	0.0	0.0	0.0	2400	0.0	2400
粟国	0.0	0.0	0.0	0.0	0.0	0.0	0.0	0.0	0.0	0.0	0.0	0.0	0.0	0.0	0.0	0.0	0.0	0.0	0.0	0.0	0.0	0.0	0.0	0.0	0.0	0.0	0.0	0.0	0.0	2400	0.0	2400
名護	0.0	0.0	0.0	0.0	0.0	0.0	0.0	0.0	0.0	0.0	0.0	0.0	0.0	0.0	0.0	0.0	0.0	0.0	0.0	0.0	0.0	0.0	0.0	0.0	0.0	0.0	0.0	0.0	0.0	2400	0.0	2400
読谷	0.0	0.0	0.0	0.0	0.0	0.0	0.0	0.0	0.0	0.0	0.0	0.0	0.0	0.0	0.0	0.0	0.0	0.0	0.0	0.0	0.0	0.0	0.0	0.0	0.0	0.0	0.0	0.0	0.0	2400	0.0	2400
北原	0.0	0.0	0.0	0.0	0.0	0.0	0.0	0.0	0.0	0.0	0.0	0.0	0.0	0.0	0.0	0.0	0.0	0.0	0.0	0.0	0.0	0.0	0.0	0.0	0.0	0.0	0.0	0.0	0.0	2400	0.0	2400
久米島	0.0	0.0	0.0	0.0	0.0	0.0	0.0	0.0	0.0	0.0	0.0	0.0	0.0	0.0	0.0	0.0	0.0	0.0	0.0	0.0	0.0	0.0	0.0	0.0	0.0	0.0	0.0	0.0	0.0	2400	0.0	2400
渡名喜	0.0	0.0	0.0	0.0	0.0	0.0	0.0	0.0	0.0	0.0	0.0	0.0	0.0	0.0	0.0	0.0	0.0	0.0	0.0	0.0	0.0	0.0	0.0	0.0	0.0	0.0	0.0	0.0	0.0	2400	0.0	2400
胡屋	0.0	0.0	0.0	0.0	0.0	0.0	0.0	0.0	0.0	0.0	0.0	0.0	0.0	0.0	0.0	0.0	0.0	0.0	0.0	0.0	0.0	0.0	0.0	0.0	0.0	0.0	0.0	0.0	0.0	2400	0.0	2400
宮城島	0.0	0.0	0.0	0.0	0.0	0.0	0.0	0.0	0.0	0.0	0.0	0.0	0.0	0.0	0.0	0.0	0.0	0.0	0.0	0.0	0.0	0.0	0.0	0.0	0.0	0.0	0.0	0.0	0.0	2400	0.0	2400
渡嘉敷	0.0	0.0	0.0	0.0	0.0	0.0	0.0	0.0	0.0	0.0	0.0	0.0	0.0	0.0	0.0	0.0	0.0	0.0	0.0	0.0	0.0	0.0	0.0	0.0	0.0	0.0	0.0	0.0	0.0	2400	0.0	2400
那覇	0.0	0.0	0.0	0.0	0.0	0.0	0.0	0.0	0.0	0.0	0.0	0.0	0.0	0.0	0.0	0.0	0.0	0.0	0.0	0.0	0.0	0.0	0.0	0.0	0.0	0.0	0.0	0.0	0.0	2400	0.0	2400
安次嶺	0.0	0.0	0.0	0.0	0.0	0.0	0.0	0.0	0.0	0.0	0.0	0.0	0.0	0.0	0.0	0.0	0.0	0.0	0.0	0.0	0.0	0.0	0.0	0.0	0.0	0.0	0.0	0.0	0.0	2400	0.0	2400
糸数	0.0	0.0	0.0	0.0	0.0	0.0	0.0	0.0	0.0	0.0	0.0	0.0	0.0	0.0	0.0	0.0	0.0	0.0	0.0	0.0	0.0	0.0	0.0	0.0	0.0	0.0	0.0	0.0	0.0	2400	0.0	2400
北大東	0.0	0.0	0.0	0.0	0.0	0.0	0.0	0.0	0.0	0.0	0.0	0.0	0.0	0.0	0.0	0.0	0.0	0.0	0.0	0.0	0.0	0.0	0.0	0.0	0.0	0.0	0.0	0.0	0.0	2400	0.0	2400
南大東	0.0	0.0	0.0	0.0	0.0	0.0	0.0	0.0	0.0	0.0	0.0	0.0	0.0	0.0	0.0	0.0	0.0	0.0	0.0	0.0	0.0	0.0	0.0	0.0	0.0	0.0	0.0	0.0	0.0	2400	0.0	2400
旧東	0.0	0.0	0.0	0.0	0.0	0.0	0.0	0.0	0.0	0.0	0.0	0.0	0.0	0.0	0.0	0.0	0.0	0.0	0.0	0.0	0.0	0.0	0.0	0.0	0.0	0.0	0.0	0.0	0.0	2400	0.0	2400
下地島	0.0	0.0	0.0	0.0	0.0	0.0	0.0	0.0	0.0	0.0	0.0	0.0	0.0	0.0	0.0	5.0	6.0	2.5	2.5	0.0	0.0	0.0	0.0	0.0	0.0	16.0	11.0	1627	3.0	1621		
宮古島	0.0	0.0	0.0	0.0	0.0	0.0	0.0	0.0	0.0	0.0	0.0	0.0	0.0	0.0	0.0	0.0	0.5	3.0	5.0	0.5	0.0	0.0	0.0	0.0	9.0	5.0	1903	1.5	1844			
鏡原	0.0	0.0	0.0	0.0	0.0	0.0	0.0	0.0	0.0	0.0	0.0	0.0	0.0	0.0	0.0	1.0	2.0	4.5	0.5	0.0	0.0	0.0	0.0	8.0	4.5	1901	1.5	1817				
城辺	0.0	0.0	0.0	0.0	0.0	0.0	0.0	0.0	0.0	0.0	0.0	0.0	0.0	0.0	0.0	0.0	4.0	2.5	1.5	0.0	0.0	0.0	0.0	8.0	5.5	1832	2.0	1745				
仲筋	0.0	0.0	0.0	0.0	0.0	0.0	0.0	0.0	0.0	0.0	0.0	0.0	0.0	0.0	1.5	3.5	1.0	0.0	0.0	0.5	0.0	0.0	0.0	6.5	5.0	1650	2.0	1605				
伊原間	0.0	0.0	0.0	0.0	0.0	0.0	0.0	0.0	0.0	0.0	0.0	0.0	0.0	0.0	0.0	0.0	0.0	0.0	0.0	0.0	0.0	0.0	0.0	0.0	0.0	0.0	0.0	0.0	2400	0.0	2400	
所野	0.0	0.0	0.0	0.0	0.0	0.0	0.0	0.0	0.0	0.5	0.0	0.5	0.0	0.0	0.0	0.0	0.0	0.5	0.0	0.0	0.0	0.5	1.5	3.5	1.5	2400	0.5	2400				
与那国島	0.0	0.0	0.0	0.0	0.0	0.0	0.0	0.0	0.0	0.0	0.5	0.0	0.0	0.0	0.0	0.0	0.0	0.0	0.0	0.0	0.0	0.5	2.0	3.0	2.0	2400	1.0	2350				
川平	0.0	0.0	0.0	0.0	0.0	0.0	0.0	0.0	0.0	0.0	0.0	0.0	0.0	3.0	0.0	0.5	0.0	0.0	0.0	0.0	0.0	0.0	0.0	3.5	3.0	1510	2.5	1420				
西表島	0.0	0.0	0.0	0.0	0.0	0.0	0.0	0.0	0.0	0.0	0.0	0.0	0.0	0.0	8.0	0.0	0.0	0.0	0.0	0.5	0.0	0.0	8.5	8.0	1611	5.0	1524					
石垣島	0.0	0.0	0.0	0.0	0.0	0.0	0.0	0.0	0.0	0.0	0.0	0.0	11.0	4.0	0.5	0.0	0.0	3.0	10.0	0.0	0.0	0.0	28.5	15.0	1445	8.0	1359					
盛山	0.0	0.0	0.0	0.0	0.0	0.0	0.0	0.0	0.0	0.0	0.0	0.0	0.0	1.5	0.0	0.0	0.0	0.0	1.0	0.5	0.0	0.5	3.5	1.5	2024	0.5	2211					
大原	0.0	0.0	0.0	0.0	0.0	0.0	0.0	0.0	0.0	0.0	0.0	0.0	0.0	1.0	1.0	0.0	0.0	5.5	2.0	0.0	0.0	0.0	9.5	6.5	1933	5.5	1841					
波照間	0.0	0.0	0.0	0.0	0.0	0.0	9.0	0.5	0.0	0.0	0.0	0.5	0.0	0.5	2.0	0.0	0.0	0.0	0.0	0.0	0.0	0.0	12.5	9.5	0708	3.5	0627					

※ ) 付きの値は準正常値(統計を行う対象資料が許容範囲で欠けている)、]付きの値は資料不足値(統計を行う対象資料が許容範囲を超えて欠けている)を意味します。

観測所名	1時	2時	3時	4時	5時	6時	7時	8時	9時	10時	11時	12時	13時	14時	15時	16時	17時	18時	19時	20時	21時	22時	23時	24時	日合計	日最大		日最大	
																										1時間降水量		10分間降水量	
																										最大	時分	最大	時分
伊是名	0.0	0.0	0.0	0.0	0.0	0.0	0.0	0.0	0.0	0.0	0.0	0.0	0.0	0.0	0.0	0.0	1.0	0.5	0.0	1.5	5.0	1.5	0.0	0.0	9.5	6.0	2049	2.5	2018
奥	0.0	0.0	0.0	0.0	0.0	0.0	1.0	1.0	1.0	0.0	0.0	0.0	1.5	1.0	0.5	0.5	0.0	2.5	17.5	27.5	7.0	0.0	0.5	61.5	31.5	2053	9.0	2053	
国頭	0.0	0.0	0.0	0.0	0.0	0.0	0.0	1.5	0.0	0.0	0.0	0.0	0.0	0.0	0.0	0.5	0.0	0.5	1.5	14.0	2.5	0.0	0.5	21.0	15.0	2049	6.0	2033	
本部	0.0	0.0	0.0	0.0	0.0	0.0	0.0	0.0	0.0	0.0	0.0	0.0	0.0	0.0	0.5	0.0	0.0	0.0	5.5	7.0	1.5	0.5	0.0	15.0	9.5	2039	3.0	2030	
東	0.0	0.0	0.0	0.0	0.0	0.0	0.5	0.5	0.0	0.0	0.0	0.0	0.0	0.0	0.0	0.5	0.0	0.0	2.0	11.5	0.5	0.5	0.5	16.5	12.5	2045	7.5	2021	
粟国	0.0	0.0	0.0	0.0	0.0	0.0	0.0	0.0	0.0	0.0	0.0	0.0	1.0	4.0	0.5	0.5	2.5	23.5	7.0	0.5	0.5	0.0	0.0	40.0	24.5	1913	11.5	1846	
名護	0.0	0.0	0.0	0.0	0.0	0.0	0.0	0.0	0.0	0.0	0.0	0.0	0.0	0.0	0.5	0.5	0.0	2.5	31.5	4.0	2.0	1.0	0.0	42.0	31.5	2000	12.0	1936	
読谷	0.0	0.0	0.0	0.0	0.0	0.0	0.0	0.0	0.0	0.0	0.0	0.0	0.0	0.0	0.5	0.0	0.0	0.5	1.0	2.0	1.5	0.5	0.0	6.0	2.0	2159	0.5	2227	
北原	0.0	0.0	0.0	0.0	0.0	0.0	0.0	0.5	0.0	0.0	0.0	0.0	7.0	11.0	0.5	0.0	3.0	30.0	5.0	0.0	0.0	0.0	0.0	57.0	30.0	1801	10.5	1712	
久米島	0.0	0.0	0.0	0.0	0.0	0.0	0.0	0.0	0.0	0.0	0.0	0.0	3.0	17.5	1.5	0.0	1.0	29.0	5.5	0.5	0.0	0.0	0.0	58.0	30.5	1815	12.5	1734	
渡名喜	0.0	0.0	0.0	0.0	0.0	0.0	0.0	0.0	0.0	0.0	0.0	0.0	1.5	1.0	0.0	0.0	1.5	21.0	10.0	3.5	0.0	0.0	1.5	40.0	25.5	1930	8.0	1858	
胡屋	0.0	0.0	0.0	0.0	0.0	0.0	0.0	0.0	0.0	0.0	0.0	0.0	0.0	0.0	0.5	0.0	1.5	6.5	0.5	1.5	2.0	0.5	0.0	13.0	8.0	1849	5.5	1837	
宮城島	0.0	0.0	0.0	0.0	0.0	0.0	0.0	0.0	0.0	0.0	0.0	0.0	0.0	0.0	0.0	0.0	0.0	0.5	5.5	0.5	1.0	1.0	0.0	8.5	5.5	2018	3.5	1951	
渡嘉敷	0.0	0.0	0.0	0.0	0.0	0.0	0.0	0.0	0.0	0.0	0.0	0.0	0.0	0.0	0.0	0.0	0.0	0.5	5.0	4.5	4.5	1.0	2.0	17.5	7.5	2144	2.0	2106	
那覇	0.0	0.0	0.0	0.0	0.0	0.0	0.0	0.0	0.0	0.0	0.0	0.0	0.0	0.0	0.0	0.0	0.0	0.0	0.5	0.0	1.5	1.0	0.0	3.0	2.0	2240	0.5	2240	
安次嶺	0.0	0.0	0.0	0.0	0.0	0.0	0.0	0.0	0.0	0.0	0.0	0.0	0.0	0.0	0.0	0.0	0.0	0.0	0.5	0.0	1.5	0.5	0.0	2.5	2.0	2217	0.5	2215	
糸数	0.0	0.0	0.0	0.0	0.0	0.0	0.0	0.0	0.0	0.0	0.0	0.0	0.0	0.0	0.0	0.0	0.0	1.0	0.5	0.0	0.0	0.5	0.0	2.0	1.5	1927	1.0	1837	
北大東	0.0	0.0	0.0	0.0	0.0	0.0	0.0	0.0	0.0	0.0	0.0	0.0	0.0	0.0	0.0	0.0	0.0	0.0	0.0	0.0	0.0	0.0	0.0	0.0	0.0	0.0	2400	0.0	2400
南大東	0.0	0.0	0.0	0.0	0.0	0.0	0.0	0.0	0.0	0.0	0.0	0.0	0.0	0.0	0.0	0.0	0.0	0.0	0.0	0.0	0.0	0.0	0.0	0.0	0.0	0.0	2400	0.0	2400
旧東	0.0	0.0	0.0	0.0	0.0	0.0	0.0	0.0	0.0	0.0	0.0	0.0	0.0	0.0	0.0	0.0	0.0	0.0	0.0	0.0	0.0	0.0	0.0	0.0	0.0	0.0	2400	0.0	2400
下地島	0.0	0.0	0.0	0.0	0.5	0.0	0.0	0.0	0.5	0.5	1.5	2.0	0.0	0.0	0.0	0.0	0.0	0.0	0.0	0.5	6.0	5.0	15.0	31.5	15.0	2400	6.0	2333	
宮古島	0.0	0.0	0.0	0.0	0.0	0.0	0.5	0.0	0.0	0.5	1.0	0.0	0.0	0.0	0.5	0.0	0.0	0.0	0.0	0.0	6.0	34.5	27.5	70.5	43.5	2318	14.0	2256	
鏡原	0.0	0.0	0.0	0.0	0.0	0.5	0.0	0.0	0.0	0.5	0.5	0.5	0.0	0.0	0.0	0.0	0.0	0.0	0.0	0.0	2.0	18.0	8.0	30.0	19.5	2316	6.5	2253	
城辺	0.0	0.0	0.0	0.0	0.0	0.0	0.0	0.0	0.0	0.0	0.5	0.0	0.0	0.0	0.0	0.0	0.0	0.0	0.0	0.0	1.0	1.0	0.5	3.0	1.5	2221	0.5	2351	
仲筋	0.0	0.0	0.0	0.0	0.0	0.0	2.0	1.0	2.5	1.5	0.0	2.0	0.5	0.5	0.0	0.5	0.0	1.5	0.5	1.5	14.0	0.0	1.0	0.0	29.0	15.5	2048	12.0	2010
伊原間	0.0	0.0	0.0	0.0	1.5	1.5	2.0	2.0	1.0	0.0	2.0	2.0	0.5	0.5	0.5	1.5	3.5	1.0	1.0	0.5	0.0	0.0	0.0	17.0	38.0	17.0	2400	10.0	2357
所野	4.0	3.5	22.0	36.5	10.0	18.5	13.0	10.5	11.0	8.5	11.5	18.5	16.5	1.5	6.0	0.5	1.0	0.5	0.0	0.5	1.0	0.0	0.0	0.0	195.0	44.5	0332	18.5	0328
与那国島	8.0	3.5	13.5	54.0	23.0	8.5	8.5	12.0	9.5	8.5	7.0	29.0	18.5	2.5	8.0	0.5	1.0	0.5	0.0	0.0	0.5	1.5	0.0	0.0	218.0	58.0	0414	18.5	0336
川平	0.0	0.5	0.0	0.0	2.0	1.5	5.5	1.0	2.0	1.5	3.5	2.5	1.0	1.0	1.5	3.5	4.0	1.0	0.0	0.5	0.0	0.0	0.0	14.5	47.0	14.5	2400	6.0	2339
西表島	0.5	2.0	0.5	1.5	1.5	3.5	2.0	9.5	11.5	7.0	3.5	3.5	3.0	2.5	3.5	4.5	2.0	0.5	2.0	0.0	0.0	0.0	1.5	0.0	66.0	13.5	0931	7.0	0903
石垣島	0.0	0.0	0.0	0.0	1.0	1.5	1.5	0.0	0.5	1.5	3.0	2.0	1.0	1.0	0.5	3.5	7.0	1.5	0.0	0.0	0.0	0.0	0.0	2.5	28.0	8.5	1636	4.5	1615
盛山	0.0	0.0	0.0	0.0	0.5	1.0	1.5	0.5	0.0	1.0	4.0	1.0	0.0	0.0	0.0	1.5	6.5	0.0	1.5	0.0	0.0	0.0	0.0	5.0	24.0	7.0	1655	3.5	2318
大原	0.0	1.0	0.0	0.5	0.5	0.5	0.5	0.5	2.0	2.5	2.5	3.0	5.5	1.5	3.5	9.5	4.5	0.0	0.0	0.0	0.0	0.0	5.5	0.0	43.5	10.5	1612	5.0	1535
波照間	0.0	0.0	0.0	0.5	1.0	0.5	0.5	0.0	0.5	1.0	0.5	1.0	2.0	1.5	3.0	5.0	3.5	0.0	0.0	0.5	0.0	0.0	2.5	3.5	27.0	5.5	1549	2.5	2350

※ ) 付きの値は準正常値(統計を行う対象資料が許容範囲で欠けている)、]付きの値は資料不足値(統計を行う対象資料が許容範囲を超えて欠けている)を意味します。

観測所名	1時	2時	3時	4時	5時	6時	7時	8時	9時	10時	11時	12時	13時	14時	15時	16時	17時	18時	19時	20時	21時	22時	23時	24時	日合計	日最大		日最大				
																										1時間降水量		10分間降水量				
																										最大	時分	最大	時分			
伊是名	0.0	0.5	0.0	0.0	0.0	0.0	0.0	0.5	5.5	1.0	0.0	0.0	0.0	0.0	6.0	0.0	0.0	0.0	0.0	0.0	0.0	0.0	0.0	0.0	0.0	13.5	6.5	0930	4.5	1437		
奥	0.0	0.0	0.0	0.5	0.0	0.5	8.5	1.0	2.0	10.0	15.5	4.0	10.5	3.5	0.0	8.5	2.5	0.5	0.0	0.0	0.0	0.0	0.0	0.0	0.0	67.5	17.5	1048	7.5	1602		
国頭	0.0	0.0	0.0	0.5	0.5	11.5	15.0	0.0	2.0	18.5	14.0	18.0	11.5	0.0	0.0	21.5	2.5	0.0	0.0	0.0	0.0	0.0	0.0	0.0	0.0	115.5	29.5	1217	16.5	1547		
本部	0.0	2.0	0.0	0.5	0.0	0.0	0.5	0.0	2.5	10.5	5.5	4.5	0.0	0.0	7.5	8.5	0.0	0.0	0.0	0.0	0.0	0.0	0.0	0.0	0.0	42.0	16.0	1545	10.5	1507		
東	0.0	0.0	0.0	0.5	0.5	0.5	1.0	0.0	1.0	2.0	13.0	4.0	0.0	0.0	0.0	23.0	6.0	0.5	0.5	0.0	3.0	3.0	0.0	0.0	0.0	58.5	28.0	1635	15.0	1552		
粟国	0.5	2.5	2.0	0.0	0.0	0.5	5.5	2.0	0.0	0.0	0.0	0.0	0.0	0.0	0.0	0.0	0.0	0.0	0.0	0.0	0.0	0.0	1.0	0.0	14.0	7.5	0735	3.5	0656			
名護	0.0	0.0	0.0	0.5	0.5	0.0	4.5	3.0	12.5	9.5	0.0	0.5	0.0	0.0	1.0	6.0	0.0	0.0	0.0	0.0	0.0	0.0	0.0	0.0	0.0	38.0	13.5	0938	7.5	0934		
読谷	0.0	0.5	0.5	0.0	0.0	0.0	0.5	1.0	1.5	0.5	1.5	0.0	0.5	0.0	0.0	0.0	0.0	0.0	0.0	0.5	8.0	0.0	0.0	0.0	15.0	8.0	2101	3.0	2015			
北原	0.5	0.5	2.0	0.0	1.5	1.5	0.0	0.0	0.0	0.0	0.0	0.0	0.0	0.0	0.0	0.0	0.0	0.0	0.0	0.0	0.0	0.0	0.0	1.0	7.0	2.0	0310	1.0	2348			
久米島	0.0	1.0	1.5	0.0	0.0	1.5	0.0	0.0	0.0	0.0	0.0	0.0	0.0	0.0	0.0	0.0	0.0	0.0	0.0	0.0	0.0	0.0	0.0	0.0	4.0	2.0	0250	1.0	0539			
渡名喜	4.0	1.5	0.5	0.0	0.5	0.5	19.5	0.0	0.0	0.0	0.0	1.0	3.5	0.0	0.0	0.0	0.0	0.0	0.0	0.0	0.0	0.0	0.0	0.0	31.0	19.5	0702	11.0	0627			
胡屋	0.0	0.5	0.5	0.5	0.0	0.5	0.0	0.0	1.5	21.5	0.0	0.0	0.0	0.0	0.0	0.0	0.5	0.0	0.0	0.5	0.0	0.0	0.0	0.0	26.0	23.0	0954	8.5	0918			
宮城島	0.0	0.0	0.5	3.0	0.0	0.0	0.0	0.0	0.0	0.5	0.5	0.0	0.0	0.0	0.0	0.0	0.5	0.0	0.5	0.0	0.0	0.0	0.0	0.0	5.5	3.0	0427	2.5	0355			
渡嘉敷	17.0	2.0	4.5	0.0	0.0	0.0	0.5	2.5	2.0	0.0	0.0	0.0	0.0	2.5	0.0	0.0	0.0	0.0	0.0	14.0	0.5	0.0	0.0	0.0	45.5	17.5	0103	9.5	0028			
那覇	0.0	1.0	0.5	0.0	0.5	0.0	0.0	0.0	10.0	0.5	0.0	0.0	0.0	0.0	0.0	0.0	0.0	0.0	0.0	0.0	0.0	0.0	0.0	0.0	12.5	10.5	0933	6.5	0848			
安次嶺	0.0	0.5	1.0	0.0	0.0	0.0	0.0	0.0	2.0	0.5	0.0	0.0	0.0	0.0	0.0	0.0	0.0	0.0	0.0	0.0	0.0	0.0	0.0	0.0	4.0	2.5	0924	1.0	0834			
糸数	0.0	0.5	0.0	0.5	0.0	0.0	0.0	0.0	0.0	1.0	0.0	0.0	0.0	0.0	0.0	0.0	1.0	0.0	0.0	0.5	0.0	0.0	0.0	0.0	3.5	1.0	1712	1.0	1622			
北大東	0.0	0.0	0.0	0.0	0.0	0.0	0.0	0.0	0.0	0.0	0.0	0.0	0.0	0.0	0.0	0.0	0.0	0.0	0.0	0.0	0.0	0.0	0.0	0.0	0.0	0.0	0.0	0.0	0.0	2400	0.0	2400
南大東	0.0	0.0	0.0	0.0	0.0	0.0	0.0	0.0	0.0	0.0	0.0	0.0	0.0	0.0	0.0	0.0	0.0	0.0	0.0	0.0	0.0	0.0	0.0	0.0	0.0	0.0	0.0	0.0	0.0	2400	0.0	2400
旧東	0.0	0.0	0.0	0.0	0.0	0.0	0.0	0.0	0.0	0.0	0.0	0.0	0.0	0.0	0.0	0.0	0.0	0.0	0.0	0.0	0.0	0.0	0.0	0.0	0.0	0.0	0.0	0.0	0.0	2400	0.0	2400
下地島	0.0	4.5	3.0	1.0	0.0	0.0	0.0	0.0	0.0	0.0	0.0	0.0	0.0	0.0	0.0	0.0	0.0	0.0	0.0	0.0	0.0	0.0	0.0	4.5	13.0	15.0	0002	4.0	2319			
宮古島	16.5	7.5	4.5	6.0	0.5	0.0	0.0	0.0	0.0	0.0	0.0	0.0	0.0	0.0	0.0	0.0	0.0	0.0	0.0	0.0	2.0	6.0	0.0	0.0	5.0	48.0	35.5	0014	16.5	0006		
鏡原	16.5	8.5	4.5	4.5	0.5	0.0	0.0	0.0	0.0	0.0	0.0	0.0	0.0	0.0	0.0	0.0	0.0	0.0	0.0	0.0	6.0	0.5	0.0	7.0	48.0	22.0	0025	11.0	0014			
城辺	0.5	2.5	5.5	11.5	1.5	0.0	0.0	0.0	0.0	0.0	0.0	0.0	0.0	0.0	0.0	0.0	0.0	0.0	0.0	0.5	7.0	1.0	15.0	45.0	15.0	2400	5.5	2134				
仲筋	5.5	17.0	4.0	0.0	0.0	0.0	0.0	0.0	0.0	0.0	0.0	0.0	0.0	0.0	0.0	0.0	0.5	0.0	0.0	0.0	0.0	0.0	10.0	0.0	37.0	20.0	0150	7.5	0124			
伊原間	2.5	0.0	0.0	0.0	0.0	0.0	0.0	0.0	0.0	0.0	0.0	0.0	0.0	0.0	0.0	1.0	1.0	0.0	0.0	2.5	4.5	0.5	10.5	22.5	18.0	0011	7.0	0001				
所野	0.0	0.0	0.0	0.0	0.0	0.0	0.0	0.0	5.0	0.0	0.0	0.0	0.5	0.0	0.0	0.0	0.0	0.0	0.0	0.0	3.0	0.5	0.0	9.0	5.0	0919	3.5	0833				
与那国島	0.0	0.0	0.0	0.0	0.0	0.0	0.0	0.0	1.0	0.0	0.0	0.0	2.0	5.5	0.0	0.0	0.0	0.0	0.0	0.0	0.0	5.5	0.0	0.0	14.0	7.5	1354	6.5	1307			
川平	2.5	0.0	0.0	0.0	0.0	0.0	0.0	0.0	0.0	0.0	0.0	0.0	0.0	0.0	1.0	0.5	0.5	0.0	0.5	1.5	1.5	5.0	17.0	30.0	20.5	2354	10.5	2305				
西表島	0.0	0.0	0.0	0.0	0.0	0.0	0.0	0.0	0.0	0.0	0.0	0.0	0.0	0.0	0.5	0.0	0.0	0.0	0.0	2.5	0.0	0.0	1.0	4.0	2.5	2104	2.5	2014				
石垣島	7.5	5.0	0.0	0.0	0.0	0.0	0.0	0.0	0.0	0.0	4.5	0.0	0.0	0.0	1.5	1.0	0.5	0.0	1.5	3.0	0.5	5.0	10.5	40.5	13.5	2332	7.5	2328				
盛山	11.0	2.0	0.0	0.0	0.0	0.0	0.0	0.0	0.0	0.0	2.5	0.0	0.0	0.0	0.0	0.0	0.0	0.0	0.0	5.0	1.0	1.0	7.5	30.0	12.5	0120	5.5	0103				
大原	0.0	0.0	0.0	0.0	0.0	0.0	0.0	0.0	0.0	0.0	0.0	0.0	0.0	2.0	0.5	0.0	0.0	0.0	0.0	0.0	0.5	1.0	1.5	5.5	2.0	1545	2.0	1455				
波照間	0.0	0.0	0.0	0.0	0.0	0.0	0.0	0.0	0.0	0.0	0.0	0.0	0.0	0.5	0.0	0.0	0.0	0.0	0.0	2.0	0.0	2.0	0.5	2.0	7.0	3.5	0017	2.0	2138			

※ `)` 付きの値は準正常値(統計を行う対象資料が許容範囲で欠けている)、`]` 付きの値は資料不足値(統計を行う対象資料が許容範囲を超えて欠けている)を意味します。

観測所名	1時	2時	3時	4時	5時	6時	7時	8時	9時	10時	11時	12時	13時	14時	15時	16時	17時	18時	19時	20時	21時	22時	23時	24時	日合計	日最大		日最大		
																										1時間降水量		10分間降水量		
																										最大	時分	最大	時分	
伊是名	0.0	0.5	0.0	0.0	0.0	0.0	0.0	0.0	3.5	4.0	1.0	0.5	0.0	0.0	0.5	0.0	0.0	0.5	0.0	1.0	2.5	2.5	5.5	4.5	26.5	8.5	2323	4.0	0955	
奥	0.0	6.0	0.0	0.0	0.5	0.5	0.0	0.0	0.0	0.5	4.0	1.0	0.0	0.0	0.5	8.0	1.0	0.5	1.5	0.5	2.0	2.0	3.0	7.0	38.5	9.0	1620	7.0	1603	
国頭	0.0	4.5	1.5	0.0	2.0	0.5	0.0	0.0	0.0	0.0	2.5	0.0	0.5	0.0	0.5	2.5	0.0	0.5	1.0	0.0	2.0	1.5	4.0	5.0	28.5	8.0	2323	4.0	2321	
本部	0.0	0.0	0.0	0.0	0.0	0.0	0.0	0.0	0.5	2.0	0.5	0.5	0.0	0.5	0.5	0.0	0.5	1.0	1.0	1.5	2.5	1.5	4.5	2.0	19.0	6.0	2317	2.0	0947	
東	0.0	0.5	0.0	0.0	0.0	0.0	0.0	0.0	0.0	0.0	2.0	0.5	0.5	0.0	1.0	1.0	1.0	1.0	4.5	1.0	2.0	0.5	2.0	5.5	23.0	5.5	2400	2.0	2316	
粟国	0.0	0.0	0.0	0.0	0.5	0.5	0.0	0.5	9.5	7.5	0.5	1.0	1.0	1.0	0.0	2.5	1.5	1.5	5.0	3.0	5.0	28.5	2.5	0.5	72.0	30.0	2209	16.5	2156	
名護	0.0	0.0	0.0	0.0	0.0	0.0	0.0	0.0	0.0	1.0	0.0	0.0	0.5	0.5	0.5	1.0	0.5	0.5	0.5	2.0	1.5	1.0	6.5	1.5	17.5	6.5	2309	3.0	2256	
読谷	0.0	0.0	0.0	0.0	0.0	0.0	0.0	0.0	0.0	0.5	0.0	0.5	0.5	0.5	1.0	0.0	0.5	0.5	0.5	0.5	0.0	0.5	8.5	2.0	16.0	9.0	2317	5.0	2230	
北原	0.5	1.0	0.0	0.0	0.0	0.0	2.0	0.5	0.5	1.5	0.0	1.5	3.0	3.5	2.0	2.5	1.0	1.5	2.5	2.0	7.5	3.5	0.5	0.0	37.0	9.5	2123	3.0	2107	
久米島	0.0	2.0	0.0	2.5	0.0	0.0	0.5	1.5	1.0	1.0	0.0	1.5	3.5	2.5	1.0	3.0	1.0	2.0	2.5	5.5	8.5	5.0	0.5	0.5	45.5	12.0	2126	4.5	2003	
渡名喜	0.0	0.0	0.0	0.0	0.5	1.5	0.0	0.0	5.5	0.5	0.0	1.0	2.5	2.0	0.5	1.5	1.0	1.0	1.5	0.5	3.0	8.0	0.5	1.0	32.0	9.5	2152	4.5	2127	
胡屋	0.0	0.0	0.0	0.0	0.0	0.0	0.0	0.0	0.0	0.5	0.0	0.5	0.0	0.0	1.0	0.5	0.0	1.0	0.0	0.0	0.5	0.5	7.5	6.0	18.0	10.5	2330	4.5	2240	
宮城島	0.0	0.0	0.0	0.0	0.0	0.0	0.0	0.0	0.0	0.5	0.0	0.0	0.0	0.0	1.0	0.0	0.0	0.5	0.5	0.0	0.5	0.0	3.5	4.0	10.5	6.0	2349	2.5	2259	
渡嘉敷	0.0	0.0	0.0	0.0	0.0	0.0	0.0	0.5	0.5	0.5	0.5	0.5	1.5	1.0	1.0	0.0	1.0	0.0	0.5	0.5	9.5	7.5	3.5	28.5	15.0	2244	8.0	2157		
那覇	0.0	0.0	0.0	0.0	0.0	0.0	0.0	0.0	1.0	0.0	0.0	0.5	0.0	0.5	0.0	0.0	0.5	0.0	0.0	0.5	0.0	0.5	16.0	6.5	26.0	17.5	2320	12.0	2230	
安次嶺	0.0	0.0	0.0	0.0	0.0	0.0	0.0	0.0	0.5	0.0	0.5	0.0	0.5	0.5	0.0	0.0	0.5	0.5	0.0	0.0	0.0	1.0	14.0	6.5	24.5	15.0	2315	10.0	2227	
糸数	0.0	0.0	0.0	0.0	0.0	0.0	0.0	0.0	1.0	0.0	0.5	0.0	0.0	0.5	0.0	0.5	0.0	0.5	0.0	0.0	0.5	0.0	14.0	8.0	25.5	17.5	2330	7.5	2240	
北大東	0.0	0.0	0.0	0.0	0.0	0.0	0.0	0.0	0.0	0.0	0.0	0.0	0.0	0.0	0.0	0.0	0.0	0.0	0.0	0.0	0.0	0.0	0.0	0.0	0.0	0.0	0.0	2400	0.0	2400
南大東	0.0	0.0	0.0	0.0	0.0	0.0	0.0	0.0	0.0	0.0	0.0	0.0	0.0	0.0	0.0	0.0	0.0	0.0	0.0	0.0	0.0	0.0	0.0	0.0	0.0	0.0	0.0	2400	0.0	2400
旧東	0.0	0.0	0.0	0.0	0.0	0.0	0.0	0.0	0.0	0.0	0.0	0.0	0.0	0.0	0.0	0.0	0.0	0.0	0.0	0.0	0.0	0.0	0.0	0.0	0.0	0.0	0.0	2400	0.0	2400
下地島	1.5	9.0	1.5	0.0	0.5	0.0	0.0	0.0	0.0	0.0	0.5	0.0	0.0	0.0	0.0	0.0	0.0	0.0	0.0	0.5	25.0	11.5	3.0	0.5	53.5	32.0	2126	11.5	2051	
宮古島	0.5	4.0	1.0	1.0	0.5	0.0	0.0	0.0	0.0	0.0	0.0	0.0	0.0	0.0	0.0	0.0	0.0	0.0	0.0	0.0	0.5	28.5	3.5	1.0	40.5	28.5	2200	12.0	2133	
鏡原	1.0	6.5	0.5	0.5	0.5	0.0	0.0	0.0	0.0	0.0	0.0	0.0	0.0	0.0	0.0	0.0	0.0	0.0	0.0	0.0	0.5	21.0	3.0	0.5	34.0	22.0	2221	14.0	2138	
城辺	4.5	1.0	0.0	0.5	0.0	0.0	0.0	0.0	0.0	0.0	0.0	0.0	0.0	0.0	0.0	0.0	0.0	0.0	0.0	0.5	0.5	16.5	13.5	2.0	39.0	24.5	2244	10.5	2158	
仲筋	3.5	3.0	0.0	2.0	0.0	0.0	0.0	0.0	0.0	1.0	0.5	0.5	0.0	0.0	0.0	0.0	0.0	0.0	0.0	1.5	39.0	7.5	0.0	0.0	58.5	42.5	2113	11.5	2038	
伊原間	12.0	0.5	1.5	0.5	0.5	0.0	0.0	1.0	1.0	0.0	0.0	0.0	0.0	0.5	0.0	0.0	0.0	0.0	0.0	0.0	7.5	1.0	0.0	0.0	26.0	17.5	0042	5.5	0008	
所野	0.0	0.5	2.0	3.0	2.0	3.0	1.0	0.5	0.5	4.5	0.5	0.0	0.0	0.0	0.0	0.0	0.0	0.0	0.0	0.0	0.0	0.0	0.0	0.0	17.5	5.0	1008	2.5	0958	
与那国島	0.0	0.5	2.0	3.5	2.0	3.5	1.5	1.0	2.5	5.0	0.0	0.0	0.0	0.0	0.0	0.0	0.0	0.0	0.0	0.0	0.0	0.0	0.0	0.0	21.5	5.0	1006	2.0	1001	
川平	13.0	0.0	0.0	0.5	3.0	1.0	2.0	1.5	1.0	0.5	1.0	0.0	0.0	0.0	0.0	0.0	0.0	0.0	0.0	0.5	8.5	0.5	0.5	0.0	33.5	20.0	0036	6.5	2041	
西表島	7.0	0.0	0.0	1.5	1.5	0.5	0.5	2.0	1.5	1.5	0.5	0.0	0.0	0.0	0.0	0.0	0.0	0.0	0.0	0.0	0.0	0.0	0.0	0.0	16.5	8.0	0040	6.0	0011	
石垣島	1.5	1.0	0.0	0.5	0.0	0.5	0.0	0.5	0.5	0.5	1.0	0.0	0.0	0.0	0.0	0.0	0.0	0.0	0.0	0.0	1.5	7.0	2.0	0.0	16.5	11.0	0015	4.0	2127	
盛山	2.0	0.5	0.5	0.0	0.0	0.0	0.5	0.5	0.5	0.0	1.0	0.0	0.0	0.0	0.0	0.0	0.0	0.0	0.0	0.5	4.0	2.0	0.5	0.0	12.5	7.5	0005	5.0	2105	
大原	3.5	0.0	0.0	1.0	0.5	0.0	0.0	1.0	1.0	1.0	0.0	0.0	0.0	0.0	0.0	0.0	0.0	0.0	0.0	0.0	0.0	1.0	0.0	0.0	9.0	5.0	0043	3.0	0011	
波照間	0.0	0.0	0.0	0.5	0.5	0.0	0.0	0.0	1.0	0.0	0.0	0.0	0.0	0.0	0.0	0.0	0.0	0.0	0.0	0.0	0.0	0.5	3.0	0.0	5.5	3.5	2247	2.5	2216	

※ ) 付きの値は準正常値(統計を行う対象資料が許容範囲で欠けている)、]付きの値は資料不足値(統計を行う対象資料が許容範囲を超えて欠けている)を意味します。

観測所名	1時	2時	3時	4時	5時	6時	7時	8時	9時	10時	11時	12時	13時	14時	15時	16時	17時	18時	19時	20時	21時	22時	23時	24時	日合計	日最大		日最大		
																										1時間降水量		10分間降水量		
																										最大	時分	最大	時分	
伊是名	0.0	0.0	0.0	0.0	1.5	0.0	0.0	2.0	0.0	0.0	0.0	0.0	0.0	0.5	1.5	1.0	0.0	0.0	0.0	0.0	0.0	0.0	0.0	1.0	7.5	4.0	0003	1.5	0446	
奥	0.5	1.0	0.0	0.0	0.0	0.0	1.0	2.0	5.0	0.0	0.0	0.0	0.5	3.0	1.5	0.0	1.0	0.5	0.0	0.5	0.5	0.0	0.5	0.5	18.0	6.5	0003	2.0	0822	
国頭	1.0	0.5	0.0	0.0	0.0	0.0	0.0	6.5	8.0	0.5	0.0	0.0	0.0	3.5	1.0	0.0	0.5	0.5	0.0	0.0	0.0	0.0	0.0	0.0	22.0	9.0	0851	2.0	0856	
本部	1.0	0.0	0.0	0.0	0.0	0.0	2.0	2.0	0.5	0.0	0.0	0.0	0.0	3.0	0.5	0.5	1.0	0.0	0.0	0.0	0.0	0.0	0.0	0.0	10.5	3.0	1401	1.0	1342	
東	1.5	0.5	0.0	0.0	0.0	0.0	0.0	9.5	13.0	0.5	0.0	0.0	0.0	1.0	0.5	0.5	0.5	0.5	0.0	0.0	0.0	0.0	0.0	0.0	28.0	15.5	0844	3.5	0845	
粟国	0.5	0.0	0.0	0.0	0.5	0.0	0.0	0.5	0.0	0.5	0.0	0.0	1.0	0.5	1.0	1.5	0.5	0.0	0.0	0.0	0.0	0.0	0.0	0.0	6.5	1.5	1628	0.5	1629	
名護	1.5	0.5	0.0	0.0	0.0	0.0	1.0	22.0	10.0	0.0	0.0	0.0	0.0	1.5	0.5	0.0	0.5	0.0	0.0	0.5	0.0	0.0	0.0	0.0	38.0	26.5	0825	7.5	0801	
読谷	1.5	2.5	0.5	0.0	0.0	0.0	1.0	14.5	2.5	0.0	0.0	0.0	0.0	0.5	0.0	0.0	0.5	0.0	0.0	0.0	0.0	0.0	0.0	0.0	23.5	15.5	0756	4.5	0716	
北原	0.5	0.0	0.0	0.0	0.0	0.0	0.5	0.0	0.5	0.0	0.0	0.5	1.0	0.5	1.5	1.0	0.0	0.0	0.0	0.5	0.0	0.0	0.0	0.0	6.5	2.0	1519	0.5	1941	
久米島	0.0	0.0	0.0	0.0	0.0	0.0	0.5	0.0	0.0	0.5	0.0	0.5	2.5	0.5	1.5	1.0	0.0	0.0	0.5	0.0	0.5	0.0	0.0	8.0	2.5	1302	1.5	1212		
渡名喜	0.5	0.0	0.0	0.0	0.0	0.5	0.5	0.0	0.5	0.0	0.0	0.0	2.5	0.5	0.0	1.0	0.0	0.0	0.5	0.0	0.0	0.0	0.0	6.5	3.0	1321	1.5	1234		
胡屋	4.0	5.5	1.0	0.0	0.0	0.0	0.0	0.5	0.0	0.5	0.0	0.5	0.5	0.5	0.0	0.0	0.5	0.0	0.0	0.0	0.0	0.0	0.5	0.0	14.0	6.5	0002	1.5	0142	
宮城島	4.0	5.5	1.5	0.0	0.0	0.0	0.5	0.0	0.5	0.5	0.0	0.0	0.5	1.0	0.0	0.0	0.0	0.0	0.0	0.0	0.0	0.0	0.0	0.0	14.0	5.5	0222	1.5	0151	
渡嘉敷	5.0	1.0	0.0	0.0	0.0	0.0	0.0	0.5	0.0	0.5	0.0	0.5	0.0	0.0	0.5	0.0	0.0	0.0	0.0	0.0	0.0	0.0	0.5	0.0	9.0	5.0	0106	1.0	0105	
那覇	7.5	3.5	0.5	0.0	0.0	0.5	0.0	0.5	4.5	1.0	0.0	0.0	0.5	0.5	0.0	0.5	0.0	0.0	0.0	0.0	0.0	0.0	0.5	0.0	20.0	8.0	0109	2.0	0855	
安次嶺	6.5	3.0	0.0	0.0	0.0	0.0	0.0	1.0	4.5	0.5	0.0	0.0	0.5	0.0	0.0	0.0	0.0	0.0	0.0	0.0	0.0	0.0	0.5	0.0	16.5	7.5	0030	1.5	0850	
糸数	8.5	5.0	1.5	0.0	0.0	0.0	0.5	0.0	2.0	0.5	0.5	0.0	0.5	0.0	0.0	0.0	0.5	0.0	0.0	0.0	0.0	0.0	0.0	0.0	19.5	9.0	0128	2.0	0106	
北大東	0.0	0.0	0.0	0.0	0.0	0.0	0.0	0.0	0.0	0.0	0.0	0.0	0.0	0.0	1.0	2.5	0.5	0.0	0.0	0.0	0.0	0.0	0.0	0.0	4.0	3.5	1550	2.0	1549	
南大東	0.0	0.0	0.0	0.0	0.0	0.0	0.0	0.0	0.0	0.0	0.0	0.0	0.0	0.0	0.0	8.5	0.5	0.0	0.0	0.0	0.0	0.0	0.0	0.0	9.0	9.0	1637	6.5	1551	
旧東	0.0	0.0	0.0	0.0	0.0	0.0	0.0	0.0	0.0	0.0	0.0	0.0	0.0	0.0	0.0	10.0	1.5	0.0	0.0	0.0	0.0	0.0	0.0	0.0	11.5	11.5	1639	7.5	1553	
下地島	0.0	0.0	0.0	0.5	0.0	0.0	0.0	0.0	0.0	0.5	1.0	0.0	0.0	0.0	0.0	0.0	0.0	0.0	0.0	0.0	0.0	0.0	0.0	0.0	2.0	1.5	1056	0.5	1057	
宮古島	0.0	0.5	0.0	0.0	1.0	0.0	0.0	0.0	0.0	0.0	1.0	0.0	0.0	0.0	0.0	0.0	0.0	0.0	0.0	0.0	0.0	0.0	0.0	0.0	2.5	1.0	1108	1.0	0433	
鏡原	0.0	0.5	0.0	0.5	2.5	0.0	0.0	0.0	0.0	0.0	0.5	0.0	0.0	0.0	0.0	0.0	0.0	0.0	0.0	0.5	0.0	0.0	0.0	0.0	4.5	2.5	0519	1.5	0435	
城辺	0.5	0.5	1.0	4.5	0.5	0.0	0.0	0.0	0.0	0.0	0.0	0.5	0.0	0.0	0.0	0.0	0.0	0.0	0.0	0.0	0.0	0.0	0.0	0.0	7.5	4.5	0408	2.0	0351	
仲筋	0.0	0.0	0.0	0.0	0.0	0.0	0.0	0.5	0.0	0.0	0.5	0.0	0.0	0.0	0.0	0.0	0.0	0.0	0.0	0.0	0.0	0.0	0.0	0.0	1.0	0.5	1143	0.5	1053	
伊原間	0.0	0.0	0.0	0.0	0.0	0.0	0.0	0.0	0.0	0.0	0.0	0.0	0.0	0.0	0.0	0.0	0.0	0.0	0.0	0.0	0.0	0.0	0.0	0.0	0.0	0.0	0.0	2400	0.0	2400
所野	0.0	0.0	0.0	0.0	0.0	0.0	1.0	0.0	0.5	0.5	0.5	0.5	3.0	0.5	0.0	0.0	0.0	0.0	0.0	0.0	0.0	0.0	0.0	0.0	6.5	3.0	1306	1.0	1222	
与那国島	0.0	0.0	0.0	0.0	0.0	0.0	1.0	0.5	0.0	1.0	0.5	1.0	4.0	0.5	0.0	0.0	0.0	0.0	0.0	0.0	0.0	0.0	0.0	0.0	8.5	4.0	1302	1.0	1257	
川平	0.0	0.0	0.5	0.0	0.0	0.0	0.0	0.0	0.5	0.0	0.0	0.0	0.5	0.0	0.0	0.0	0.0	0.0	0.0	0.0	0.0	0.0	0.0	0.0	1.5	0.5	1304	0.5	1214	
西表島	0.0	0.0	0.0	1.0	0.0	0.0	0.0	0.0	1.0	0.0	0.0	0.5	0.0	0.0	0.0	0.0	0.0	0.0	0.0	0.0	0.0	0.0	0.0	0.0	2.5	1.0	0910	0.5	1136	
石垣島	0.0	1.0	0.5	0.0	0.0	0.0	0.0	0.5	0.0	0.0	0.0	0.0	0.0	0.0	0.0	0.0	0.0	0.0	0.0	0.0	0.0	0.0	0.0	0.0	2.0	1.5	0248	1.0	0209	
盛山	0.0	0.0	0.0	0.0	0.0	0.0	0.0	0.0	0.0	0.0	0.0	0.0	0.0	0.0	0.0	0.0	0.0	0.0	0.0	0.0	0.0	0.0	0.0	0.0	0.0	0.0	0.0	2400	0.0	2400
大原	0.0	0.0	0.0	0.0	0.0	0.0	0.0	0.5	0.0	0.0	0.0	0.0	0.0	0.0	0.0	0.0	0.0	0.0	0.0	0.0	0.0	0.0	0.0	0.5	1.0	0.5	2400	0.5	2342	
波照間	0.0	0.5	0.0	0.0	0.0	0.0	0.0	0.0	0.0	0.0	0.0	0.0	0.0	0.0	0.0	0.0	0.0	0.0	0.0	0.0	0.0	0.0	0.0	0.0	0.5	0.5	0237	0.5	0147	

※ `)` 付きの値は準正常値(統計を行う対象資料が許容範囲で欠けている)、`]`付きの値は資料不足値(統計を行う対象資料が許容範囲を超えて欠けている)を意味します。



観測所名	1時	2時	3時	4時	5時	6時	7時	8時	9時	10時	11時	12時	13時	14時	15時	16時	17時	18時	19時	20時	21時	22時	23時	24時	日合計	日最大		日最大		
																										1時間降水量		10分間降水量		
																										最大	時分	最大	時分	
伊是名	0.5	0.0	0.5	0.5	0.0	0.0	0.0	3.5	1.0	0.0	2.5	9.0	1.0	0.0	0.0	0.0	0.0	0.0	0.0	0.0	0.0	0.0	0.0	0.0	0.0	18.5	9.5	1203	3.5	1115
奥	0.5	1.0	0.5	1.0	1.0	1.0	1.0	2.0	4.5	8.5	4.5	6.0	2.5	0.0	0.5	0.0	0.0	0.0	0.0	1.0	0.0	0.0	0.0	0.0	0.0	35.5	11.5	0939	3.5	1108
国頭	0.0	0.5	0.5	0.0	0.0	0.5	0.0	1.0	6.0	4.5	6.5	1.0	1.5	0.0	0.0	0.0	0.0	0.0	0.0	0.5	0.0	0.0	0.0	0.0	0.0	22.5	7.0	1119	2.5	1056
本部	0.0	0.5	0.5	0.0	0.5	0.5	0.5	8.5	6.5	5.0	8.5	1.5	0.0	0.0	0.0	0.0	0.0	0.0	0.0	0.0	0.0	0.0	0.0	0.0	0.0	32.5	10.0	0820	2.5	1100
東	0.0	1.0	0.0	0.5	0.0	0.5	0.5	1.0	7.5	2.5	8.5	0.5	1.0	0.0	0.0	0.0	0.0	0.0	0.0	0.0	0.0	0.0	0.0	0.0	0.0	23.5	8.5	1115	3.0	1047
粟国	0.0	0.5	0.0	0.0	0.5	2.0	15.0	15.0	18.5	12.5	0.5	0.0	0.0	0.0	0.0	0.0	0.0	0.0	0.0	0.0	0.0	0.0	0.0	0.0	0.0	64.5	18.5	0901	6.0	0735
名護	0.0	0.0	0.5	0.0	0.0	0.5	0.0	4.5	6.5	1.0	4.0	1.0	0.0	0.5	0.0	0.0	0.0	0.0	0.0	0.0	0.0	0.0	0.0	0.0	0.0	18.5	6.5	0916	2.0	1030
読谷	0.0	0.0	0.5	0.0	0.0	0.0	1.5	3.5	4.5	7.0	4.5	1.5	0.0	0.0	0.0	0.0	0.0	0.0	0.0	0.0	0.0	0.0	0.0	0.0	0.0	23.0	9.5	1014	3.5	1005
北原	0.5	0.5	0.0	0.0	3.5	21.0	17.0	22.5	4.5	0.0	0.0	0.0	0.0	0.0	0.0	0.0	0.0	0.0	0.0	0.0	0.0	0.0	0.0	0.0	0.0	69.5	24.0	0619	7.5	0758
久米島	0.0	1.5	0.0	0.5	6.5	36.5	32.0	12.0	13.0	0.5	0.0	0.0	0.0	0.0	0.0	0.0	0.0	0.0	0.0	0.5	0.0	0.0	0.0	0.0	0.0	103.0	44.5	0621	9.5	0533
渡名喜	0.0	0.5	0.0	0.0	0.5	7.5	9.0	11.5	10.5	0.5	0.0	0.0	0.0	0.0	0.0	0.0	0.0	0.0	0.0	0.5	0.0	0.0	0.0	0.0	0.0	40.5	15.5	0841	4.0	0756
胡屋	0.0	0.0	0.5	0.5	0.5	0.0	1.0	10.0	3.5	5.5	4.0	1.0	0.0	0.0	0.0	0.0	0.0	0.0	0.0	0.0	0.0	0.0	0.0	0.0	0.0	26.5	10.0	0802	4.5	0726
宮城島	0.5	0.0	0.0	0.5	0.5	0.0	0.0	2.0	4.5	11.0	7.0	3.0	0.0	0.0	0.0	0.0	0.0	0.0	0.0	0.0	0.0	0.0	0.0	0.0	0.0	29.0	16.5	1029	5.5	0951
渡嘉敷	0.0	0.0	1.0	0.0	1.0	1.0	7.5	9.5	5.5	11.0	0.5	0.0	0.0	0.0	0.0	0.0	0.0	0.0	0.0	0.0	0.0	0.0	0.0	0.0	0.0	37.0	11.5	1024	6.5	0941
那覇	0.0	0.0	0.5	0.0	0.5	0.0	1.5	4.0	6.0	9.0	2.5	0.0	0.0	0.0	0.0	0.0	0.0	0.0	0.5	0.0	0.0	0.0	0.0	0.0	0.0	24.5	9.5	0955	2.5	0954
安次嶺	0.0	0.0	0.5	0.0	0.0	0.0	2.0	4.5	7.5	11.0	3.5	0.0	0.0	0.0	0.0	0.0	0.0	0.0	0.0	0.0	0.0	0.0	0.0	0.0	0.0	29.0	13.5	0952	3.5	0939
糸数	0.0	0.0	0.0	0.5	0.0	0.0	1.0	4.0	9.0	12.5	1.0	0.0	0.0	0.0	0.0	0.0	0.0	0.0	0.0	0.0	0.0	0.0	0.0	0.0	0.0	28.0	14.0	0944	3.5	0924
北大東	0.0	0.0	0.0	0.5	0.0	0.0	4.0	9.0	1.0	0.5	1.5	0.5	1.5	1.0	0.5	0.5	1.5	8.5	2.0	0.5	1.0	0.0	0.0	0.0	0.0	34.0	10.5	0752	4.5	1719
南大東	0.0	0.0	0.0	0.0	0.0	3.5	0.5	0.0	0.0	0.0	0.0	0.0	0.0	0.5	0.0	0.0	3.0	7.0	0.5	0.0	0.0	0.0	0.0	0.0	0.0	15.0	8.5	1756	5.0	1706
旧東	0.0	0.0	0.0	0.0	0.0	2.0	0.0	0.0	0.0	0.0	0.0	0.0	0.0	1.0	0.0	0.0	1.5	7.5	0.5	0.0	0.5	0.0	0.0	0.0	0.0	13.0	8.0	1741	4.0	1710
下地島	0.0	0.0	1.0	18.0	4.0	0.0	0.0	0.0	0.0	0.0	0.0	0.0	0.0	0.0	0.0	0.0	0.0	0.0	0.0	0.0	0.0	0.0	0.0	0.0	0.0	23.0	20.0	0415	7.5	0348
宮古島	0.0	0.0	2.0	0.0	20.0	0.0	0.0	0.0	0.0	0.0	0.0	0.0	0.0	0.0	0.0	0.0	0.0	0.0	0.0	0.0	0.0	0.0	0.0	0.0	0.5	22.5	20.0	0503	9.0	0451
鏡原	0.0	0.0	0.0	0.5	17.0	0.5	0.0	0.0	0.0	0.0	0.0	0.0	0.0	0.0	0.0	0.0	0.0	0.0	0.0	0.0	0.0	0.0	0.0	0.0	0.0	18.0	17.0	0516	9.5	0453
城辺	0.0	1.5	0.5	0.0	1.5	31.0	0.0	0.0	0.0	0.0	0.0	0.0	0.0	0.5	0.0	0.0	0.0	0.0	0.0	0.0	0.0	0.0	0.0	0.0	0.0	35.0	31.0	0600	11.5	0541
仲筋	0.0	0.5	0.0	0.0	0.0	0.0	0.0	0.0	0.0	0.0	1.0	1.0	0.0	0.0	0.0	0.0	0.0	0.0	0.0	0.0	0.0	0.5	0.0	0.0	0.0	3.0	1.5	1154	0.5	2138
伊原間	0.0	0.0	0.0	0.0	0.0	0.0	0.0	0.0	0.0	0.0	1.0	0.5	0.0	0.0	0.0	0.0	0.0	0.5	0.5	0.5	0.0	0.0	0.0	0.0	0.0	3.0	1.5	1122	0.5	2005
所野	0.0	0.0	0.0	0.0	0.0	0.5	0.0	0.5	0.0	0.0	0.0	0.0	0.0	0.0	0.0	1.0	0.5	0.0	0.0	0.5	0.0	0.5	0.5	0.5	0.5	4.0	1.0	2323	0.5	2330
与那国島	0.0	0.0	0.0	0.0	0.0	0.0	1.0	0.5	0.0	0.0	0.0	0.0	0.0	0.0	0.5	0.0	1.0	0.0	0.0	0.5	0.0	1.0	0.0	0.0	0.0	4.5	1.0	2315	0.5	2301
川平	0.5	0.0	0.0	0.0	0.0	0.0	0.5	0.0	0.0	0.0	1.5	0.0	0.5	0.0	0.0	0.0	0.0	0.5	1.0	0.5	0.0	0.5	0.0	0.5	0.5	6.0	1.5	1855	1.0	1805
西表島	0.0	0.0	0.0	0.0	0.0	0.0	0.0	0.0	0.5	1.0	0.0	0.0	0.0	0.0	0.0	0.5	0.5	0.0	0.0	0.5	1.0	1.5	2.5	8.0	2.5	2400	1.0	2348		
石垣島	0.5	0.0	0.0	0.0	0.0	0.0	0.0	0.0	0.0	0.0	0.0	0.0	0.0	0.0	0.0	0.0	0.0	0.0	0.0	0.5	0.5	0.0	0.0	0.0	0.0	1.5	0.5	2158	0.5	2108
盛山	0.0	0.0	0.0	0.0	0.0	0.0	0.0	0.0	0.0	0.0	0.0	0.0	0.0	0.0	0.0	0.0	0.0	0.5	1.0	0.0	0.5	0.0	0.0	0.0	0.0	2.0	1.5	1933	0.5	2117
大原	0.0	0.0	0.0	0.0	0.0	0.0	0.0	0.0	0.0	0.5	1.0	0.0	0.0	0.0	0.0	0.0	0.0	0.5	0.0	0.0	0.5	0.0	0.0	0.0	0.0	2.5	1.0	1124	0.5	2205
波照間	0.0	0.0	0.0	0.0	0.0	0.0	0.0	0.0	1.0	0.0	0.5	0.0	0.0	0.0	0.0	0.0	0.0	0.0	0.5	0.0	0.0	0.0	0.0	0.0	0.0	2.0	1.0	0950	1.0	0900

※ `)` 付きの値は準正常値(統計を行う対象資料が許容範囲で欠けている)、`]` 付きの値は資料不足値(統計を行う対象資料が許容範囲を超えて欠けている)を意味します。

観測所名	1時	2時	3時	4時	5時	6時	7時	8時	9時	10時	11時	12時	13時	14時	15時	16時	17時	18時	19時	20時	21時	22時	23時	24時	日合計	日最大		日最大	
																										1時間降水量		10分間降水量	
																										最大	時分	最大	時分
伊是名	0.0	0.0	0.0	0.0	0.0	0.0	0.0	0.0	2.0	1.0	1.0	1.5	2.5	2.0	0.0	1.5	0.5	0.0	1.0	0.0	0.0	3.0	1.5	1.5	19.0	4.0	1334	1.0	2146
奥	0.0	0.5	0.5	0.0	0.0	1.0	0.5	1.5	3.0	2.5	2.0	4.0	2.0	3.0	3.0	3.0	2.5	2.5	1.0	3.0	1.0	4.5	3.0	1.0	45.0	5.0	2220	1.5	2153
国頭	0.0	0.5	0.5	0.5	0.0	0.0	1.5	3.5	2.5	2.0	2.0	6.0	2.5	4.0	1.5	1.5	2.5	1.5	2.0	2.0	1.0	3.0	1.0	0.5	42.0	6.0	1201	1.5	1354
本部	0.0	0.5	0.5	0.0	0.0	0.0	0.5	0.5	1.5	1.0	2.5	4.0	2.5	2.5	0.5	3.5	1.5	0.5	1.5	1.5	0.5	4.5	3.0	2.0	35.0	5.5	1143	1.5	2219
東	0.0	0.0	0.0	0.0	0.0	0.5	0.0	0.5	1.5	0.5	1.0	2.5	2.0	2.5	0.0	1.0	2.0	1.0	0.5	1.5	1.5	5.0	1.5	0.0	25.0	5.5	2208	1.5	2139
粟国	0.5	0.5	0.0	0.0	0.0	0.0	0.5	1.0	1.0	2.5	3.5	3.5	1.5	0.5	1.5	1.0	0.5	1.0	1.5	0.5	2.5	1.0	1.0	5.0	30.5	5.0	2400	2.0	2327
名護	0.0	0.0	0.0	0.0	0.0	0.0	0.0	0.5	1.0	0.0	1.5	2.0	2.5	1.5	0.0	1.5	1.5	0.5	1.5	1.5	1.5	3.5	1.0	1.0	22.5	4.0	2209	1.0	2153
読谷	0.0	0.0	0.5	0.0	0.0	0.0	0.0	1.0	1.0	0.0	2.0	1.0	2.0	2.0	0.0	1.0	1.0	0.5	1.0	1.0	2.5	2.5	0.5	2.0	21.5	3.5	2139	1.0	2357
北原	0.5	0.0	0.0	0.0	0.0	0.0	0.5	1.5	0.5	1.5	3.0	0.5	0.5	0.0	0.0	1.0	1.0	1.5	1.0	1.5	0.5	1.0	3.0	1.0	20.0	3.0	2302	1.0	2224
久米島	1.0	0.0	0.0	0.0	0.0	0.5	1.0	2.0	2.0	2.0	4.0	3.5	1.5	0.5	0.5	0.5	0.5	4.0	1.5	2.0	2.5	2.5	5.5	1.5	39.0	6.0	2306	2.0	2256
渡名喜	0.0	0.0	0.0	0.0	0.0	0.0	0.0	6.0	1.0	1.0	3.5	1.5	1.5	0.0	0.5	1.0	0.0	1.5	2.0	1.0	3.0	2.0	1.5	2.0	29.0	6.5	0808	2.5	0730
胡屋	0.0	0.0	1.0	0.0	0.0	0.0	0.0	0.5	0.5	0.5	0.0	0.5	2.0	1.5	0.5	0.5	1.0	1.5	1.5	1.5	1.5	4.5	2.0	0.5	21.5	5.5	2156	1.5	2117
宮城島	0.0	0.0	0.0	1.0	0.0	0.0	0.0	0.0	1.0	0.5	0.0	0.5	1.0	1.5	0.0	1.0	1.0	1.0	2.5	3.5	0.5	5.0	2.0	0.5	22.5	5.5	2222	2.0	2140
渡嘉敷	0.0	0.0	0.0	0.0	0.5	0.0	0.0	1.0	1.5	1.0	1.0	2.0	4.0	1.0	0.0	1.0	1.0	0.5	1.0	1.5	3.5	2.5	1.5	1.5	26.0	4.5	2129	2.0	1247
那覇	0.0	0.0	0.5	0.0	0.0	0.0	0.5	0.0	0.5	0.5	0.5	0.0	1.5	1.5	0.0	0.5	2.0	1.0	1.5	2.5	2.0	3.5	1.5	0.5	20.5	4.5	2147	2.0	2110
安次嶺	0.0	0.0	1.0	0.0	0.0	0.0	0.0	0.5	0.5	0.5	0.5	0.0	1.5	1.0	0.5	0.5	1.5	1.0	1.5	1.5	2.5	2.5	1.0	0.5	18.5	4.0	2142	1.5	2108
糸数	0.0	0.0	0.0	0.5	0.0	0.0	0.0	0.5	0.5	0.5	0.5	0.0	0.5	1.0	0.5	0.5	1.5	1.5	5.0	3.0	1.0	7.0	2.5	2.0	28.5	7.0	2201	3.5	2113
北大東	0.0	0.0	0.5	0.0	0.0	0.0	0.0	0.0	0.0	0.0	1.0	0.0	0.0	0.0	0.5	0.0	0.0	0.0	0.0	0.0	2.5	0.0	0.0	0.5	5.0	2.5	2136	2.0	2054
南大東	0.0	0.0	0.0	0.5	0.0	0.0	0.0	0.0	0.0	0.0	0.0	0.0	0.0	0.0	0.0	0.5	0.0	0.0	0.0	0.0	0.5	0.0	0.0	0.5	2.0	0.5	2400	0.5	2337
旧東	0.0	0.0	0.0	0.0	0.0	0.0	0.0	0.0	0.0	0.0	0.5	0.0	0.0	0.0	0.0	0.5	0.0	0.0	0.0	0.0	1.5	0.0	0.0	0.5	3.0	1.5	2129	1.5	2039
下地島	0.0	0.5	0.5	0.5	0.0	0.5	1.0	2.0	0.5	0.5	1.0	1.0	2.0	0.0	0.0	0.0	0.5	0.0	1.0	0.5	1.0	0.0	0.5	0.5	14.0	2.5	1259	1.0	1232
宮古島	0.5	0.0	0.5	0.5	0.0	0.5	1.0	1.0	1.0	0.5	0.5	1.0	1.5	0.5	0.5	0.0	0.0	0.0	1.5	1.0	2.0	0.5	0.0	2.0	16.5	2.5	2108	1.0	2331
鏡原	0.5	0.0	1.0	0.5	0.0	0.5	1.0	1.0	1.5	0.5	1.5	0.5	2.0	0.5	0.0	0.0	0.5	0.5	2.0	1.0	1.5	0.5	0.0	2.0	19.0	2.5	1924	1.0	2340
城辺	0.0	0.0	0.0	1.5	0.0	0.0	0.0	0.5	0.5	1.0	0.5	1.0	0.5	0.5	0.0	0.0	0.0	0.5	1.5	1.0	1.5	1.0	0.5	0.0	12.0	2.0	1938	1.0	2023
仲筋	0.5	0.0	0.0	1.5	0.0	1.5	0.5	1.0	0.5	1.0	1.5	3.0	0.5	0.0	0.0	0.0	1.0	0.5	0.0	0.0	0.5	1.0	1.0	1.0	16.5	3.0	1203	1.0	1147
伊原間	0.0	0.0	1.0	0.5	0.0	1.0	0.0	1.5	1.0	1.0	1.5	1.0	0.0	0.0	0.0	0.0	0.0	0.0	0.0	0.0	0.5	0.5	0.0	0.5	10.0	2.0	1144	0.5	2351
所野	0.0	0.5	0.0	0.5	1.5	1.0	0.5	0.0	0.5	0.5	0.0	0.0	0.0	1.0	0.5	0.5	0.5	0.5	0.0	0.5	0.0	0.0	1.0	1.5	11.0	2.0	2341	1.0	2331
与那国島	0.5	0.5	0.0	0.5	2.0	1.0	0.5	0.5	0.0	0.5	0.0	0.0	0.0	1.5	1.0	0.5	0.0	0.5	0.0	1.0	0.0	0.0	1.0	2.0	13.5	2.5	2341	1.0	1312
川平	0.5	0.0	1.5	1.5	1.5	1.5	1.5	2.0	1.0	1.5	2.0	0.5	0.0	0.0	0.0	0.5	0.0	0.5	0.5	0.5	0.0	0.5	0.5	0.5	18.5	2.5	1112	1.0	0456
西表島	1.5	1.5	0.5	0.5	0.5	1.0	0.5	1.0	1.0	1.0	2.0	0.0	0.0	0.0	1.0	0.0	1.0	0.0	0.0	1.5	0.5	0.5	1.0	0.5	17.0	3.0	0030	1.0	1937
石垣島	0.5	0.0	0.0	0.5	1.5	0.0	1.0	1.0	1.5	1.5	1.5	0.0	0.0	0.0	0.0	0.0	0.0	0.0	0.0	0.0	0.0	0.0	0.5	0.0	9.5	2.0	1056	1.0	0811
盛山	0.0	0.0	0.0	0.0	0.0	0.0	0.0	0.0	0.5	1.5	1.5	0.5	0.0	0.0	0.0	0.0	0.0	0.0	0.0	0.0	0.0	1.0	0.0	0.0	5.0	2.0	1103	1.0	1013
大原	0.0	0.0	0.5	0.5	1.0	0.5	0.5	0.5	0.0	1.0	0.5	0.0	0.0	0.0	0.0	0.0	0.0	0.0	0.0	0.5	0.0	0.0	0.5	0.0	6.0	1.0	1036	0.5	2302
波照間	0.5	1.5	0.5	0.5	0.0	0.5	1.0	1.0	0.5	1.0	0.5	0.0	0.0	0.0	0.0	0.0	0.0	0.0	0.5	0.0	0.0	0.0	0.5	0.0	8.5	2.0	0728	1.0	0702

※ ) 付きの値は準正常値(統計を行う対象資料が許容範囲で欠けている)、]付きの値は資料不足値(統計を行う対象資料が許容範囲を超えて欠けている)を意味します。

観測所名	1時	2時	3時	4時	5時	6時	7時	8時	9時	10時	11時	12時	13時	14時	15時	16時	17時	18時	19時	20時	21時	22時	23時	24時	日合計	日最大		日最大		
																										1時間降水量		10分間降水量		
																										最大	時分	最大	時分	
伊是名	1.0	3.0	6.0	3.5	2.5	0.5	1.0	0.0	0.5	0.5	1.5	1.0	1.0	0.5	0.0	0.0	0.0	0.0	0.0	0.0	0.0	0.0	0.0	0.0	0.0	22.5	7.0	0308	2.0	0245
奥	2.0	2.5	4.0	7.5	3.0	3.5	0.0	0.5	2.5	2.5	1.5	3.0	2.5	2.5	1.0	0.0	0.0	0.0	0.0	0.0	0.0	0.0	0.0	0.0	0.0	38.5	8.0	0407	2.0	0406
国頭	2.0	0.5	3.0	7.5	3.0	2.0	0.5	0.0	2.5	3.5	1.5	3.5	3.0	2.0	0.5	0.5	0.0	0.0	0.0	0.0	0.0	0.0	0.0	0.0	0.0	35.5	8.5	0354	3.0	0350
本部	1.0	2.5	3.5	6.5	3.5	1.5	0.0	0.5	2.5	2.5	3.0	2.5	3.0	2.5	1.0	0.5	0.0	0.0	0.0	0.0	0.0	0.0	0.0	0.0	0.0	36.5	7.0	0355	2.0	0344
東	1.5	0.5	4.0	5.0	3.0	2.0	0.0	0.0	2.0	2.5	2.5	2.5	1.5	1.5	1.0	0.0	0.0	0.0	0.0	0.0	0.0	0.0	0.0	0.0	0.0	29.5	7.0	0343	2.0	0348
粟国	2.0	5.0	7.5	7.5	2.5	1.5	0.5	0.0	1.5	0.0	3.0	1.0	1.5	0.5	0.0	0.0	0.0	0.0	0.0	0.0	0.0	0.0	0.0	0.0	0.0	34.0	9.0	0335	2.0	0336
名護	1.5	0.5	5.0	7.0	3.5	2.0	0.5	0.0	2.5	1.5	2.0	2.5	2.0	1.5	1.0	0.0	0.0	0.0	0.0	0.0	0.0	0.0	0.0	0.0	0.0	33.0	8.0	0344	2.5	0338
読谷	0.5	1.5	2.0	5.0	3.0	1.5	0.0	0.0	2.5	2.0	1.5	2.0	2.0	3.0	0.5	0.0	0.0	0.0	0.0	0.0	0.0	0.0	0.0	0.0	0.0	27.0	5.0	0403	2.0	0313
北原	4.0	3.5	9.5	3.0	1.5	0.5	1.0	3.5	2.0	1.0	1.0	0.5	1.5	0.0	0.0	0.0	0.0	0.0	0.0	0.0	0.0	0.0	0.0	0.0	0.0	32.5	10.0	0254	2.5	0247
久米島	5.5	5.0	13.5	5.5	1.5	0.5	1.5	2.0	0.5	1.5	2.5	0.0	1.0	0.5	0.0	0.0	0.0	0.0	0.0	0.0	0.0	0.0	0.0	0.0	0.0	41.0	14.0	0307	4.0	0239
渡名喜	4.5	2.5	10.0	7.0	2.5	0.5	0.5	0.5	0.5	1.0	2.0	0.5	1.5	1.5	0.0	0.0	0.0	0.0	0.0	0.0	0.0	0.0	0.0	0.0	0.0	35.0	12.0	0329	3.0	0254
胡屋	0.5	0.5	5.5	2.5	2.0	2.0	0.0	0.5	4.0	0.5	2.5	2.0	2.5	3.0	0.0	0.5	0.0	0.0	0.0	0.0	0.0	0.0	0.0	0.0	0.0	28.5	6.5	0307	2.5	0255
宮城島	2.0	0.5	0.5	3.0	2.0	1.5	0.5	0.0	8.0	2.5	2.5	2.0	3.0	4.0	0.5	0.0	0.0	0.0	0.0	0.0	0.0	0.0	0.0	0.0	0.0	32.5	8.0	0909	3.5	0838
渡嘉敷	1.0	4.0	4.0	7.0	3.5	0.0	0.0	2.0	3.0	1.5	3.5	2.0	1.5	2.0	0.5	0.0	0.0	0.0	0.0	0.0	0.0	0.0	0.0	0.0	0.0	35.5	7.5	0359	2.0	0355
那覇	0.5	0.5	3.0	1.0	2.5	0.5	0.0	1.0	3.0	0.5	1.0	2.0	2.0	2.0	0.5	0.0	0.0	0.0	0.0	0.0	0.0	0.0	0.0	0.0	0.0	20.0	3.5	0837	1.5	0817
安次嶺	0.5	1.0	4.0	1.0	3.0	0.5	0.0	0.5	2.5	1.0	1.0	1.5	2.0	2.0	0.5	0.0	0.0	0.0	0.0	0.0	0.0	0.0	0.0	0.0	0.0	21.0	4.5	0327	2.5	0237
糸数	0.5	1.5	2.5	1.0	2.0	1.0	0.0	2.5	6.5	1.0	2.0	1.0	2.5	4.5	0.5	0.5	0.0	0.0	0.0	0.0	0.0	0.0	0.0	0.0	0.0	29.5	7.0	0858	3.0	0817
北大東	0.0	0.0	2.0	3.5	6.5	9.0	9.0	10.5	6.5	2.5	0.0	0.0	0.0	0.5	0.0	0.5	1.0	5.0	9.5	8.0	3.5	10.5	6.0	3.5	97.5	12.5	1914	3.5	2159	
南大東	0.5	0.0	1.5	5.0	11.5	7.0	10.0	12.0	5.0	3.5	0.0	0.0	0.0	0.0	0.0	1.0	0.5	4.5	8.5	2.5	5.5	17.0	3.5	4.5	103.5	18.0	2150	7.0	2134	
旧東	0.0	0.0	0.5	4.5	10.0	6.5	9.5	10.5	5.0	3.0	0.5	0.0	0.0	0.0	0.0	0.5	1.0	3.5	8.0	2.5	5.0	13.0	3.0	5.0	91.5	14.5	2150	5.5	2137	
下地島	1.5	0.5	0.0	0.5	1.0	0.0	0.5	0.5	0.0	0.5	0.0	0.0	0.0	0.0	0.5	0.0	0.0	0.0	0.0	0.0	0.0	0.0	0.0	0.0	0.0	5.5	1.5	0141	0.5	1421
宮古島	1.0	1.0	0.0	0.0	1.0	0.0	1.0	0.0	0.0	0.5	0.0	0.0	1.5	1.0	0.0	0.0	0.0	0.0	0.0	0.0	0.0	0.0	0.0	0.0	0.0	7.0	2.0	0021	0.5	1345
鏡原	1.5	1.0	0.0	0.5	1.0	0.0	1.0	0.5	0.0	0.5	0.0	0.0	1.0	1.0	0.0	0.0	0.0	0.0	0.0	0.0	0.0	0.0	0.0	0.0	0.0	8.0	2.5	0030	0.5	1338
城辺	2.0	1.5	0.0	2.5	0.0	0.0	1.0	0.5	0.0	1.0	0.0	0.0	0.5	1.0	0.0	0.0	0.0	0.0	0.0	0.5	0.0	0.0	0.0	0.0	0.0	10.5	2.5	0409	2.0	0319
仲筋	1.0	0.0	0.0	0.5	0.0	0.0	0.5	1.0	0.0	0.5	0.0	0.5	1.0	0.0	0.0	0.0	0.0	0.0	0.0	0.0	0.0	0.0	0.0	0.0	0.0	5.0	1.5	1258	1.0	0027
伊原間	0.5	0.0	2.0	1.0	0.0	0.5	0.5	1.0	0.0	0.0	1.0	1.0	0.0	0.0	0.0	0.0	0.0	0.0	0.0	0.0	0.0	0.0	0.0	0.0	0.0	7.5	2.5	0328	1.0	1013
所野	0.5	0.5	0.5	1.0	0.0	0.5	0.0	0.0	0.0	0.0	0.5	0.5	0.0	0.0	0.0	0.0	0.0	0.0	0.0	0.0	0.0	0.0	0.0	0.0	0.0	4.0	1.5	0346	0.5	1123
与那国島	0.5	0.5	0.5	1.5	0.0	0.0	0.5	0.0	0.0	0.0	0.0	0.0	0.0	0.0	0.0	0.0	0.0	0.0	0.0	0.0	0.0	0.0	0.0	0.0	0.0	3.5	2.0	0345	0.5	0618
川平	0.5	0.0	1.0	2.0	0.0	0.0	0.5	1.5	0.0	0.5	0.0	0.0	0.0	0.0	0.0	0.0	0.0	0.0	0.0	0.0	0.0	0.0	0.0	0.0	0.0	6.0	2.5	0352	1.0	0352
西表島	0.0	0.5	0.5	0.5	0.0	0.5	0.5	0.5	0.5	0.0	0.5	1.0	0.0	0.5	0.0	0.0	0.0	0.0	0.0	0.0	0.0	0.0	0.0	0.0	0.0	5.5	1.5	1158	0.5	1321
石垣島	0.5	0.0	1.0	1.0	0.0	0.0	0.5	0.5	0.0	0.0	0.5	0.0	0.0	0.0	0.0	0.0	0.0	0.0	0.0	0.0	0.0	0.0	0.0	0.0	0.0	4.0	1.5	0347	0.5	1025
盛山	0.0	0.0	1.0	0.0	0.0	0.0	0.5	0.5	0.0	0.0	0.0	0.0	0.0	0.0	0.0	0.0	0.0	0.0	0.0	0.0	0.0	0.0	0.0	0.0	0.0	2.0	1.0	0750	1.0	0258
大原	0.0	0.0	0.0	0.0	0.0	0.0	0.5	0.0	0.5	0.0	0.0	0.0	0.5	0.0	0.0	0.0	0.0	0.0	0.0	0.0	0.0	0.0	0.0	0.0	0.0	1.5	0.5	1320	0.5	1230
波照間	0.0	0.0	0.5	0.0	0.5	0.0	0.5	0.0	0.0	0.0	0.0	0.0	0.5	0.0	0.0	1.0	0.0	0.0	0.0	0.0	0.0	0.0	0.0	0.0	0.0	3.0	1.0	1602	1.0	1512

※ `)` 付きの値は準正常値(統計を行う対象資料が許容範囲で欠けている)、`]` 付きの値は資料不足値(統計を行う対象資料が許容範囲を超えて欠けている)を意味します。

観測所名	1時	2時	3時	4時	5時	6時	7時	8時	9時	10時	11時	12時	13時	14時	15時	16時	17時	18時	19時	20時	21時	22時	23時	24時	日合計	日最大		日最大				
																										1時間降水量		10分間降水量				
																										最大	時分	最大	時分			
伊是名	0.0	0.0	0.0	0.0	0.0	0.0	0.0	0.0	0.0	0.0	0.0	0.0	0.0	0.0	0.0	0.0	0.0	0.0	0.0	0.0	0.0	0.0	0.0	0.0	0.0	0.0	0.0	0.0	2400	0.0	2400	
奥	0.0	0.0	0.0	0.0	0.0	0.0	0.0	0.0	0.0	0.0	0.0	0.0	0.0	0.0	0.0	0.0	0.0	0.0	0.0	0.0	0.0	0.0	0.0	0.0	0.0	0.0	0.0	0.0	0.0	2400	0.0	2400
国頭	0.0	0.0	0.0	0.0	0.0	0.0	0.0	0.0	0.0	0.0	0.0	0.0	0.0	0.0	0.0	0.0	0.0	0.0	0.0	0.0	0.0	0.0	0.0	0.0	0.0	0.0	0.0	0.0	0.0	2400	0.0	2400
本部	0.0	0.0	0.0	0.0	0.0	0.0	0.0	0.0	0.0	0.0	0.0	0.0	0.0	0.0	0.0	0.0	0.0	0.0	0.0	0.0	0.0	0.0	0.0	0.0	0.0	0.0	0.0	0.0	0.0	2400	0.0	2400
東	0.0	0.0	0.0	0.0	0.0	0.0	0.0	0.0	0.0	0.0	0.0	0.0	0.0	0.0	0.0	0.0	0.0	0.0	0.0	0.0	0.0	0.0	0.0	0.0	0.0	0.0	0.0	0.0	0.0	2400	0.0	2400
粟国	0.0	0.0	0.0	0.0	0.0	0.0	0.0	0.0	0.0	0.0	0.0	0.0	0.0	0.0	0.0	0.0	0.0	0.0	0.0	0.0	0.0	0.0	0.0	0.0	0.0	0.0	0.0	0.0	0.0	2400	0.0	2400
名護	0.0	0.0	0.0	0.0	0.0	0.0	0.0	0.0	0.0	0.0	0.0	0.0	0.0	0.0	0.0	0.0	0.0	0.0	0.0	0.0	0.0	0.0	0.0	0.0	0.0	0.0	0.0	0.0	0.0	2400	0.0	2400
読谷	0.0	0.0	0.0	0.0	0.0	0.0	0.0	0.5	0.0	0.0	0.0	0.0	0.0	0.0	0.0	0.0	0.0	0.0	0.0	0.0	0.0	0.0	0.0	0.0	0.0	0.5	0.5	0840	0.5	0750		
北原	0.0	0.0	0.0	0.0	0.0	0.0	0.0	0.0	0.0	0.0	0.0	0.0	0.0	0.0	0.0	0.0	0.0	0.0	0.0	0.0	0.0	0.0	0.0	0.0	0.0	0.0	0.0	0.0	0.0	2400	0.0	2400
久米島	0.0	0.0	0.0	0.0	0.0	0.0	0.0	0.0	0.0	0.0	0.0	0.0	0.0	0.0	0.0	0.0	0.0	0.0	0.0	0.0	0.0	0.0	0.0	0.0	0.0	0.0	0.0	0.0	0.0	2400	0.0	2400
渡名喜	0.0	0.0	0.0	0.0	0.0	0.0	0.0	0.0	0.0	0.0	0.0	0.0	0.0	0.0	0.0	0.0	0.0	0.0	0.0	0.0	0.0	0.0	0.0	0.0	0.0	0.0	0.0	0.0	0.0	2400	0.0	2400
胡屋	0.0	0.0	0.0	0.0	0.0	0.0	0.0	0.0	0.0	0.0	0.0	0.0	0.0	0.0	0.0	0.0	0.0	0.0	0.0	0.0	0.0	0.0	0.0	0.0	0.0	0.0	0.0	0.0	0.0	2400	0.0	2400
宮城島	0.0	0.0	0.0	0.0	0.0	0.0	0.0	0.0	0.0	0.5	0.0	0.0	0.0	0.0	0.0	0.0	0.0	0.0	0.0	0.0	0.0	0.0	0.0	0.0	0.0	0.5	0.5	1028	0.5	0938		
渡嘉敷	0.0	0.0	0.0	0.0	0.0	0.0	0.0	0.0	0.0	0.0	0.0	0.0	0.0	0.0	0.0	0.0	0.0	0.0	0.0	0.0	0.0	0.0	0.0	0.0	0.0	0.0	0.0	0.0	0.0	2400	0.0	2400
那覇	0.0	0.0	0.0	0.0	0.0	0.0	0.0	0.0	0.0	0.0	0.0	0.0	0.0	0.0	0.0	0.0	0.0	0.0	0.0	0.0	0.0	0.0	0.0	0.0	0.0	0.0	0.0	0.0	0.0	2400	0.0	2400
安次嶺	0.0	0.0	0.0	0.0	0.0	0.0	0.0	0.0	0.0	0.0	0.0	0.0	0.0	0.0	0.0	0.0	0.0	0.0	0.0	0.0	0.0	0.0	0.0	0.0	0.0	0.0	0.0	0.0	0.0	2400	0.0	2400
糸数	0.0	0.0	0.0	0.0	0.0	0.0	0.0	0.0	0.0	0.0	0.0	0.0	0.0	0.0	0.0	0.0	0.0	0.0	0.0	0.0	0.0	0.0	0.0	0.0	0.0	0.0	0.0	0.0	0.0	2400	0.0	2400
北大東	0.0	0.5	0.0	0.0	0.0	0.0	0.0	0.0	0.0	0.0	0.0	0.0	0.0	0.0	0.0	0.0	0.0	0.0	0.0	0.0	0.0	0.0	0.0	0.0	0.0	0.5	3.5	0001	0.5	0209		
南大東	0.5	0.0	0.0	0.0	0.0	0.0	0.0	0.0	0.0	0.0	0.0	0.0	0.0	0.0	0.0	0.0	0.0	0.0	0.0	0.0	0.0	0.0	0.0	0.0	0.0	0.5	4.0	0011	0.5	0014		
旧東	0.0	0.0	0.0	0.0	0.0	0.0	0.5	0.0	0.0	0.0	0.0	0.0	0.0	0.0	0.0	0.0	0.0	0.0	0.0	0.0	0.0	0.0	0.0	0.0	0.5	5.0	0003	0.5	0615			
下地島	0.0	0.0	0.0	0.0	0.0	0.0	0.0	0.0	0.0	0.0	0.0	0.0	0.0	0.0	0.0	0.0	0.0	0.0	0.0	0.0	0.0	0.0	0.0	0.0	0.0	0.0	0.0	0.0	0.0	2400	0.0	2400
宮古島	0.0	0.0	0.0	0.0	0.0	0.0	0.0	0.0	0.0	0.0	0.0	0.0	0.0	0.0	0.0	0.0	0.0	0.0	0.0	0.0	0.0	0.0	0.0	0.0	0.0	0.0	0.0	0.0	0.0	2400	0.0	2400
鏡原	0.0	0.0	0.0	0.0	0.0	0.0	0.0	0.0	0.0	0.0	0.0	0.0	0.0	0.0	0.0	0.0	0.0	0.0	0.0	0.0	0.0	0.0	0.0	0.0	0.0	0.0	0.0	0.0	0.0	2400	0.0	2400
城辺	0.0	0.0	0.0	0.0	0.0	0.0	0.0	0.0	0.0	0.0	0.0	0.0	0.0	0.0	0.0	0.0	0.0	0.0	0.0	0.0	0.0	0.0	0.0	0.0	0.0	0.0	0.0	0.0	0.0	2400	0.0	2400
仲筋	0.0	0.0	0.0	0.0	0.0	0.0	0.0	0.0	0.0	0.0	0.0	0.0	0.0	0.0	0.0	0.0	0.0	0.0	0.0	0.0	0.0	0.0	0.0	0.0	0.0	0.0	0.0	0.0	0.0	2400	0.0	2400
伊原間	0.0	0.0	0.0	0.0	0.0	0.0	0.0	0.0	0.0	0.0	0.0	0.0	0.0	0.0	0.0	0.0	0.0	0.0	0.0	0.0	0.0	0.0	0.0	0.0	0.0	0.0	0.0	0.0	0.0	2400	0.0	2400
所野	0.0	0.0	0.0	0.0	0.0	3.5	0.5	0.0	0.0	0.0	0.0	0.0	0.0	0.0	0.0	0.0	0.0	0.0	0.0	0.0	0.0	0.0	0.0	0.0	4.0	4.0	0607	2.0	0524			
与那国島	0.0	0.0	0.0	0.0	0.5	1.5	0.0	0.0	0.0	0.0	0.0	0.0	0.0	0.0	0.0	0.0	0.0	0.0	0.0	0.0	0.0	0.0	0.0	0.0	2.0	2.0	0558	1.0	0522			
川平	0.0	0.0	0.0	0.0	0.0	0.0	0.0	0.0	0.0	0.0	0.0	0.0	0.0	0.0	0.0	0.0	0.0	0.0	0.0	0.0	0.0	0.0	0.0	0.0	0.0	0.0	0.0	0.0	0.0	2400	0.0	2400
西表島	0.0	0.0	0.0	0.0	0.0	0.0	0.0	0.0	0.0	0.0	0.0	0.0	0.0	0.0	0.0	0.0	0.0	0.0	0.0	0.0	0.0	0.0	0.0	0.0	0.0	0.0	0.0	0.0	0.0	2400	0.0	2400
石垣島	0.0	0.0	0.0	0.0	0.0	0.0	0.0	0.0	0.0	0.0	0.0	0.0	0.0	0.0	0.0	0.0	0.0	0.0	0.0	0.0	0.0	0.0	0.0	0.0	0.0	0.0	0.0	0.0	0.0	2400	0.0	2400
盛山	0.0	0.0	0.0	0.0	0.0	0.0	0.0	0.0	0.0	0.0	0.0	0.0	0.0	0.0	0.0	0.0	0.0	0.0	0.0	0.0	0.0	0.0	0.0	0.0	0.0	0.0	0.0	0.0	0.0	2400	0.0	2400
大原	0.0	0.0	0.0	0.0	0.0	0.0	0.0	0.0	0.0	0.0	0.0	0.0	0.0	0.0	0.0	0.0	0.0	0.0	0.0	0.0	0.0	0.0	0.0	0.0	0.0	0.0	0.0	0.0	0.0	2400	0.0	2400
波照間	0.0	0.0	0.0	0.0	0.0	0.0	0.0	0.0	0.0	0.0	0.0	0.0	0.0	0.0	0.0	0.0	0.0	0.0	0.0	0.0	0.0	0.0	0.0	0.0	0.0	0.0	0.0	0.0	0.0	2400	0.0	2400

※ ) 付きの値は準正常値(統計を行う対象資料が許容範囲で欠けている)、]付きの値は資料不足値(統計を行う対象資料が許容範囲を超えて欠けている)を意味します。

観測所名	1時	2時	3時	4時	5時	6時	7時	8時	9時	10時	11時	12時	13時	14時	15時	16時	17時	18時	19時	20時	21時	22時	23時	24時	日合計	日最大		日最大				
																										1時間降水量		10分間降水量				
																										最大	時分	最大	時分			
伊是名	0.0	0.0	0.0	0.0	0.0	0.0	0.0	0.0	0.0	0.0	0.0	0.0	0.0	0.0	0.0	0.0	0.0	0.0	0.0	0.0	0.0	0.0	0.0	0.0	0.0	0.0	0.0	0.0	2400	0.0	2400	
奥	0.0	0.0	0.0	0.0	0.0	0.0	0.0	0.0	0.0	0.0	0.0	0.0	0.0	0.0	0.0	0.0	0.0	0.0	0.0	0.0	0.0	0.0	0.0	0.0	0.0	0.0	0.0	0.0	0.0	2400	0.0	2400
国頭	0.0	0.0	0.0	0.0	0.0	0.0	0.0	0.0	0.0	0.0	0.0	0.0	0.0	0.0	0.0	0.0	0.0	0.0	0.0	0.0	0.0	0.0	0.0	0.0	0.0	0.0	0.0	0.0	0.0	2400	0.0	2400
本部	0.0	0.0	0.0	0.0	0.0	0.0	0.0	0.0	0.0	0.0	0.0	0.0	0.0	0.0	0.0	0.0	0.0	0.0	0.0	0.5	0.0	0.0	0.0	0.0	0.0	0.5	0.5	2010	0.5	1920		
東	0.0	0.0	0.0	0.0	0.0	0.0	0.0	0.0	0.0	0.0	0.0	0.0	0.0	0.0	0.0	0.0	0.0	0.0	0.0	0.0	0.0	0.0	0.0	0.0	0.0	0.0	0.0	0.0	0.0	2400	0.0	2400
粟国	0.0	0.0	0.0	0.0	0.0	0.0	0.0	0.0	0.0	0.0	0.0	0.0	0.0	0.0	0.0	0.5	0.5	0.5	0.5	0.5	0.5	0.0	0.0	0.0	2.5	1.0	2048	0.5	2036			
名護	0.0	0.0	0.0	0.0	0.0	0.0	0.0	0.0	0.0	0.0	0.0	0.0	0.0	0.0	0.0	0.0	1.0	0.5	0.0	0.0	0.0	0.0	0.0	1.5	1.0	1806	0.5	1848				
読谷	0.0	0.0	0.0	0.0	0.0	0.0	0.0	0.0	0.0	0.0	0.0	0.0	0.0	0.0	0.0	0.0	0.0	0.0	0.0	0.5	0.0	0.0	0.0	0.5	0.5	2107	0.5	2017				
北原	0.0	0.0	0.0	0.0	0.0	0.0	0.0	0.0	0.0	0.0	0.0	0.0	0.0	0.0	0.5	1.5	0.5	1.0	1.5	0.0	0.0	0.0	0.0	5.0	2.0	1920	0.5	1957				
久米島	0.0	0.0	0.0	0.0	0.0	0.0	0.0	0.0	0.0	0.0	0.0	0.0	0.0	0.0	0.5	1.0	0.5	1.0	1.5	0.0	0.0	0.5	0.0	5.0	2.5	1931	1.0	1841				
渡名喜	0.0	0.0	0.0	0.0	0.0	0.0	0.0	0.0	0.0	0.0	0.0	0.0	0.0	0.0	0.0	0.5	0.5	0.0	1.0	1.0	0.0	0.0	0.0	3.0	1.5	2052	1.0	2002				
胡屋	0.0	0.0	0.0	0.0	0.0	0.0	0.0	0.0	0.0	0.0	0.0	0.0	0.0	0.0	0.0	0.0	0.0	0.0	0.0	0.0	0.0	0.0	0.0	0.0	0.0	0.0	0.0	0.0	2400	0.0	2400	
宮城島	0.0	0.0	0.0	0.0	0.0	0.0	0.0	0.0	0.0	0.0	0.0	0.0	0.0	0.0	0.0	0.0	0.0	0.0	0.0	0.0	0.0	0.0	0.0	0.0	0.0	0.0	0.0	0.0	2400	0.0	2400	
渡嘉敷	0.0	0.0	0.0	0.0	0.0	0.0	0.0	0.0	0.0	0.0	0.0	0.0	0.0	0.0	0.0	0.5	0.5	0.5	0.0	1.5	0.5	0.0	0.5	4.0	1.5	2025	0.5	2302				
那覇	0.0	0.0	0.0	0.0	0.0	0.0	0.0	0.0	0.0	0.0	0.0	0.0	0.0	0.0	0.0	0.0	0.0	0.0	0.0	0.0	0.0	0.0	0.5	0.5	2357	0.5	2307					
安次嶺	0.0	0.0	0.0	0.0	0.0	0.0	0.0	0.0	0.0	0.0	0.0	0.0	0.0	0.0	0.0	0.0	0.0	0.0	0.0	0.0	0.0	0.0	0.0	0.0	0.0	0.0	0.0	0.0	2400	0.0	2400	
糸数	0.0	0.0	0.0	0.0	0.0	0.0	0.0	0.0	0.0	0.0	0.0	0.0	0.0	0.0	0.0	0.0	0.0	0.0	0.0	0.5	0.0	0.0	0.0	0.5	0.5	2133	0.5	2043				
北大東	0.0	0.0	0.0	0.0	0.0	0.0	0.0	0.0	0.0	0.0	0.0	0.0	0.0	0.0	0.0	0.0	0.0	0.0	0.0	0.0	0.0	0.0	0.0	0.0	0.0	0.0	0.0	0.0	2400	0.0	2400	
南大東	0.0	0.0	0.0	0.0	0.0	0.0	0.0	0.0	0.0	0.0	0.0	0.0	0.0	0.0	0.0	0.0	0.0	0.0	0.0	0.0	0.0	0.0	0.0	0.0	0.0	0.0	0.0	0.0	2400	0.0	2400	
旧東	0.0	0.0	0.0	0.0	0.0	0.0	0.0	0.0	0.0	0.0	0.0	0.0	0.0	0.0	0.0	0.0	0.0	0.0	0.0	0.0	0.0	0.0	0.0	0.0	0.0	0.0	0.0	0.0	2400	0.0	2400	
下地島	0.0	0.0	0.0	0.0	0.0	0.0	0.0	0.0	0.0	0.0	0.0	0.0	7.0	7.5	1.0	0.5	0.5	0.5	0.0	0.0	0.5	0.0	0.0	17.5	14.0	1449	6.0	1402				
宮古島	0.0	0.0	0.0	0.0	0.0	0.0	0.0	0.0	0.0	0.0	0.0	0.0	5.5	4.5	1.5	0.0	1.0	1.0	0.0	0.0	0.5	0.0	0.0	14.0	9.5	1446	4.0	1401				
鏡原	0.0	0.0	0.0	0.0	0.0	0.0	0.0	0.0	0.0	0.0	0.0	0.5	6.0	4.0	1.0	0.5	0.5	1.0	0.0	0.5	0.0	0.0	0.5	14.5	9.5	1438	3.5	1401				
城辺	0.0	0.0	0.0	0.0	0.0	0.0	0.0	0.0	0.0	0.0	0.0	0.0	9.0	3.5	1.0	0.0	1.0	0.5	0.0	0.5	0.0	2.0	0.0	17.5	12.0	1440	6.0	1355				
仲筋	0.0	0.0	0.0	0.0	0.0	0.0	3.0	0.0	0.0	0.0	2.0	0.5	17.5	3.0	0.5	2.0	0.5	0.0	4.0	0.0	0.0	0.0	0.0	34.5	18.0	1350	9.5	1329				
伊原間	0.0	0.0	0.0	0.0	0.0	4.5	2.0	0.5	2.0	4.5	5.5	1.0	9.5	7.0	2.0	8.5	2.5	0.5	2.0	0.5	0.0	0.0	0.0	52.5	12.5	1325	6.0	1235				
所野	0.0	0.0	0.0	0.0	0.0	2.0	5.5	2.5	2.5	12.0	4.0	2.5	4.0	12.0	6.5	5.5	3.5	1.0	5.5	2.5	0.5	3.0	10.5	24.5	110.0	24.5	2400	8.5	2357			
与那国島	0.0	0.0	0.0	0.0	0.0	2.5	5.5	2.5	4.0	13.5	6.5	2.5	6.0	10.0	7.0	9.0	6.0	2.0	2.0	6.0	0.5	5.0	14.5	24.0	129.0	24.5	2344	8.5	2400			
川平	0.0	0.0	0.0	0.0	0.0	13.0	0.5	0.5	4.0	8.5	9.0	6.0	7.0	5.0	0.5	1.5	2.0	0.5	0.5	0.0	0.5	0.0	0.5	60.0	13.0	0608	6.5	0531				
西表島	0.0	0.0	0.0	0.0	0.0	5.5	3.0	1.0	4.0	6.5	6.0	2.0	2.0	4.0	2.5	0.5	1.0	0.5	0.0	1.0	1.5	3.0	0.5	0.5	45.0	8.5	1031	4.0	0542			
石垣島	0.0	0.0	0.0	0.0	4.5	3.0	0.5	3.5	9.5	7.0	6.0	2.5	11.0	6.5	2.5	2.0	7.5	0.0	0.5	0.0	0.0	0.0	0.0	67.5	12.5	1314	7.0	1611				
盛山	0.0	0.0	0.0	0.0	3.0	13.5	0.5	0.0	4.5	3.0	4.0	0.5	12.0	6.0	5.0	4.0	3.0	2.0	1.0	0.0	0.0	0.0	0.0	62.0	16.5	0537	8.0	0535				
大原	0.0	0.0	0.0	0.0	6.0	1.5	2.0	4.0	3.5	13.0	3.0	2.0	3.5	1.0	1.5	0.5	0.5	0.0	0.0	0.0	0.5	0.0	0.0	2.5	45.0	13.0	1000	6.5	0918			
波照間	0.0	0.0	0.0	0.5	0.5	1.5	8.5	2.5	11.0	9.0	2.0	2.5	4.0	2.0	1.0	0.5	0.0	0.0	0.0	0.0	1.0	0.0	0.0	1.5	48.0	17.5	0934	5.5	0904			

※ `)` 付きの値は準正常値(統計を行う対象資料が許容範囲で欠けている)、]`付きの値は資料不足値(統計を行う対象資料が許容範囲を超えて欠けている)を意味します。

観測所名	1時	2時	3時	4時	5時	6時	7時	8時	9時	10時	11時	12時	13時	14時	15時	16時	17時	18時	19時	20時	21時	22時	23時	24時	日合計	日最大		日最大		
																										1時間降水量		10分間降水量		
																										最大	時分	最大	時分	
伊是名	0.0	0.0	0.5	0.0	0.0	0.0	0.0	0.0	0.0	0.0	0.0	2.0	0.5	3.0	11.0	7.5	0.5	0.0	0.0	0.0	0.0	0.0	0.0	0.0	0.0	25.0	12.5	1448	5.5	1430
奥	0.0	0.0	1.0	1.5	2.5	4.5	1.5	0.5	0.5	0.5	1.5	1.0	2.0	1.0	14.0	12.0	2.5	0.0	0.0	0.0	0.0	0.0	0.0	0.0	0.0	46.5	18.0	1536	6.5	1502
国頭	0.0	0.0	0.5	1.0	1.5	2.0	0.5	0.5	0.0	0.5	0.5	1.5	1.5	3.5	20.0	6.5	3.5	0.5	0.0	0.0	0.5	0.0	0.0	0.0	44.5	20.0	1500	7.0	1446	
本部	0.0	0.0	0.5	1.0	0.5	1.0	0.5	0.0	0.0	0.5	1.0	2.5	2.0	10.0	10.5	4.0	3.5	0.0	0.0	0.0	0.0	0.0	0.0	0.0	37.5	14.5	1418	4.5	1409	
東	0.0	0.5	1.0	1.5	1.0	2.5	0.5	0.5	0.0	0.5	2.0	2.0	2.0	7.0	17.5	8.5	5.0	1.0	0.0	0.0	0.5	0.0	0.0	0.0	53.5	19.5	1447	6.0	1429	
粟国	0.0	0.5	0.5	1.0	3.5	13.0	1.5	0.5	1.0	2.5	8.0	5.0	13.0	7.0	5.5	0.0	0.0	1.0	2.0	0.5	0.0	0.0	0.0	0.0	66.0	15.5	1331	6.5	1259	
名護	0.0	0.5	0.5	0.5	1.0	3.0	0.0	0.5	0.0	1.0	0.5	2.5	4.0	31.5	15.0	6.5	5.5	0.0	0.0	0.0	0.0	0.0	0.0	0.0	72.5	38.0	1428	14.5	1356	
読谷	0.5	0.0	1.0	1.0	0.0	1.0	0.5	0.0	1.0	2.0	2.0	2.0	5.0	16.5	4.5	5.5	3.5	0.0	0.5	1.5	0.0	0.0	0.0	0.5	48.5	18.0	1343	9.5	1338	
北原	0.5	0.5	1.0	2.5	3.0	2.0	1.5	2.5	6.0	12.5	14.5	11.0	9.0	3.5	0.0	0.5	3.5	16.0	0.5	0.0	0.0	0.0	0.0	0.0	90.5	16.0	1801	4.5	1052	
久米島	0.5	0.5	1.5	8.0	3.5	1.5	1.5	2.0	4.0	9.0	14.0	18.0	11.0	8.5	0.5	0.5	4.5	7.0	1.0	0.0	0.0	0.0	0.0	0.0	97.0	18.5	1218	5.5	1205	
渡名喜	0.5	0.5	1.0	9.5	12.0	1.5	1.0	1.5	1.5	3.5	7.0	4.5	12.0	4.0	2.5	1.0	1.0	1.5	3.0	0.0	0.0	0.0	0.0	0.0	69.0	15.0	0439	7.5	0435	
胡屋	0.0	0.5	1.0	1.0	5.5	1.0	0.5	0.5	2.0	2.0	2.5	3.0	8.5	30.5	4.5	5.5	3.0	0.5	0.5	1.5	0.0	0.5	0.0	0.0	74.5	30.5	1400	14.0	1333	
宮城島	0.0	0.0	0.0	1.0	2.0	0.5	0.5	0.0	1.0	1.0	1.5	2.0	8.5	18.5	6.0	2.5	8.5	4.0	0.0	1.5	0.0	0.0	0.0	0.5	59.5	19.5	1410	6.0	1403	
渡嘉敷	0.5	0.5	1.0	2.5	1.0	1.0	1.5	0.5	1.0	2.0	4.5	5.5	17.5	6.0	7.0	10.0	1.0	0.0	3.0	1.0	0.5	0.0	0.0	0.0	67.5	17.5	1300	7.0	1235	
那覇	0.0	0.5	0.5	1.0	1.0	0.5	0.5	1.0	1.5	1.0	3.0	4.5	7.5	21.5	3.0	4.5	3.0	0.0	0.5	2.0	0.5	0.0	0.0	0.0	57.5	22.5	1326	16.0	1324	
安次嶺	0.5	0.0	1.0	1.0	0.5	0.5	1.0	0.5	1.0	1.0	2.5	3.0	6.5	17.5	1.5	4.5	1.5	0.0	1.5	1.5	0.0	0.0	0.0	0.0	47.0	20.0	1321	14.0	1321	
糸数	0.5	0.5	1.0	2.5	2.5	0.5	0.5	1.0	1.0	0.5	2.5	3.0	14.0	9.0	3.5	7.0	12.0	0.5	0.0	2.5	0.0	0.0	0.0	0.5	65.0	14.5	1301	5.0	1629	
北大東	0.0	0.0	0.0	0.0	0.0	0.0	0.0	0.0	0.0	0.0	0.0	0.0	0.0	0.0	0.0	0.0	0.0	0.0	0.0	0.0	0.0	0.0	0.0	0.0	0.0	0.0	0.0	2400	0.0	2400
南大東	0.0	0.0	0.0	0.0	0.0	0.0	0.0	0.0	0.0	0.0	0.0	0.0	0.0	0.5	0.0	0.0	0.0	0.0	0.0	0.0	0.0	0.0	0.0	0.0	0.5	0.5	1418	0.5	1328	
旧東	0.0	0.0	0.0	0.0	0.0	0.0	0.0	0.0	0.0	0.0	0.0	0.0	0.0	0.0	0.0	0.5	0.0	0.0	0.0	0.0	0.0	0.0	0.0	0.0	0.5	0.5	1604	0.5	1514	
下地島	0.0	1.5	2.0	2.0	3.0	11.0	2.5	0.0	7.5	1.0	0.0	0.0	0.0	0.0	0.5	8.5	25.5	0.5	0.0	0.5	0.0	0.0	0.0	0.0	66.0	32.0	1653	11.0	1613	
宮古島	1.0	16.0	1.0	1.5	2.5	12.5	9.0	0.5	7.5	5.0	0.0	0.0	0.0	0.0	0.0	0.0	24.0	7.5	1.5	0.0	0.0	0.0	0.0	0.0	89.5	30.5	1725	14.5	1639	
鏡原	0.0	6.5	1.0	1.0	2.0	14.0	10.5	0.5	7.0	7.0	1.0	0.0	0.0	0.0	0.0	0.0	17.0	7.0	2.0	0.0	0.0	0.0	0.0	0.0	76.5	23.0	1728	9.5	1647	
城辺	1.5	0.0	7.0	0.0	2.0	16.0	13.0	0.5	1.0	15.5	1.0	0.0	0.5	0.0	0.0	0.0	2.5	10.0	3.0	0.5	0.0	0.0	0.0	0.0	74.0	26.0	0640	11.0	0559	
仲筋	0.5	5.0	3.0	4.0	6.0	2.0	0.0	0.5	3.5	0.0	0.0	0.0	0.0	9.5	2.5	8.0	2.0	1.0	0.0	0.0	0.0	0.0	0.0	0.0	47.5	9.5	1556	5.5	1509	
伊原間	0.5	2.5	8.5	12.0	5.5	0.0	1.0	0.0	0.0	0.0	0.0	0.0	7.5	2.0	8.5	32.5	1.0	0.0	0.0	0.0	0.0	0.0	0.0	0.0	81.5	36.0	1550	11.5	1508	
所野	16.0	10.0	11.5	11.5	0.5	0.5	0.0	0.0	0.0	0.0	0.0	0.0	0.0	0.0	0.0	0.0	0.0	0.0	0.0	0.0	0.0	0.0	0.0	0.0	50.0	25.0	0006	7.5	0001	
与那国島	16.5	14.0	12.0	8.5	0.5	0.0	0.0	4.5	0.0	0.0	0.0	0.0	0.0	0.0	0.0	0.0	0.0	0.0	0.0	0.0	0.0	0.0	0.0	0.0	56.0	24.0	0001	8.5	0002	
川平	1.0	6.0	11.5	19.5	1.0	0.0	2.0	0.0	0.0	1.5	0.0	1.0	4.0	4.0	26.0	18.0	0.0	0.0	0.0	0.0	0.0	0.0	0.0	0.0	95.5	39.5	1533	14.0	1501	
西表島	7.0	8.0	17.5	0.0	0.0	0.0	0.0	1.0	0.0	0.0	0.0	4.0	0.5	7.5	29.5	0.5	0.0	0.0	0.0	0.0	0.0	0.0	0.0	0.0	75.5	34.0	1449	9.0	1436	
石垣島	2.0	3.5	11.5	15.5	1.0	2.5	0.0	0.0	2.5	0.0	0.0	7.0	6.5	0.0	0.5	20.5	2.0	0.0	0.0	0.0	0.0	0.0	0.0	0.0	75.0	21.5	1617	9.0	1528	
盛山	0.5	3.5	8.0	19.0	2.5	0.0	0.5	0.0	2.0	0.0	0.0	5.5	7.5	0.5	0.5	13.0	4.0	0.0	0.0	0.0	0.0	0.0	0.0	0.0	67.0	19.5	0403	6.0	0313	
大原	5.5	12.0	18.5	5.5	3.5	0.5	0.0	0.0	0.0	0.5	2.5	3.5	0.0	1.5	6.5	3.5	0.0	0.0	0.0	0.0	0.0	0.0	0.0	0.0	63.5	19.5	0304	6.5	0124	
波照間	4.5	13.0	21.0	4.0	5.0	0.5	0.0	1.0	1.5	0.0	0.5	0.0	1.0	1.0	10.0	35.5	13.5	0.0	0.0	0.0	0.0	0.0	0.0	0.0	112.0	42.0	1543	14.0	1523	

※ `)` 付きの値は準正常値(統計を行う対象資料が許容範囲で欠けている)、`]` 付きの値は資料不足値(統計を行う対象資料が許容範囲を超えて欠けている)を意味します。

観測所名	1時	2時	3時	4時	5時	6時	7時	8時	9時	10時	11時	12時	13時	14時	15時	16時	17時	18時	19時	20時	21時	22時	23時	24時	日合計	日最大		日最大			
																										1時間降水量		10分間降水量			
																										最大	時分	最大	時分		
伊是名	0.0	0.0	0.0	0.0	0.0	0.0	0.0	0.0	0.0	0.0	0.0	0.0	0.0	0.0	0.0	0.0	0.0	0.0	0.0	0.0	0.0	0.0	0.0	0.0	0.0	0.0	0.0	0.0	2400	0.0	2400
奥	0.0	0.5	1.5	0.0	0.0	0.5	0.0	0.0	0.0	0.0	0.0	0.0	0.0	0.0	0.0	0.0	0.0	0.0	0.0	0.0	0.0	0.0	0.0	0.0	0.0	2.5	2.0	0259	1.0	0220	
国頭	0.0	0.0	0.5	0.0	0.0	0.0	0.0	0.0	0.0	0.0	0.0	0.5	0.0	0.0	0.0	0.0	0.0	0.0	0.0	0.0	0.0	0.0	0.0	0.0	1.0	0.5	1328	0.5	1238		
本部	0.5	0.0	0.0	0.0	0.0	0.5	0.0	0.0	0.0	0.0	0.0	0.0	0.0	0.0	0.0	0.0	0.0	0.0	0.0	0.0	0.0	0.0	0.0	0.0	1.0	0.5	0647	0.5	0557		
東	0.0	0.0	0.5	0.0	0.0	0.0	0.5	0.0	0.0	0.0	0.0	0.0	0.0	0.0	0.0	0.0	0.0	0.0	0.0	0.0	0.0	0.0	0.0	0.0	1.0	0.5	0740	0.5	0650		
粟国	0.0	0.0	0.0	0.0	0.0	0.0	0.0	0.0	0.0	0.0	0.0	0.0	0.0	0.0	0.0	0.0	0.0	0.0	0.0	0.0	0.0	0.0	0.0	0.0	0.0	0.0	0.0	2400	0.0	2400	
名護	0.0	1.5	0.0	0.0	0.0	0.0	0.0	0.0	0.0	0.0	0.0	0.0	0.0	0.0	0.0	0.0	0.0	0.0	0.0	0.0	0.0	0.0	0.0	0.0	1.5	1.5	0210	0.5	0150		
読谷	0.0	0.0	0.0	0.0	0.0	0.0	0.0	0.0	0.0	0.0	0.5	0.0	0.0	0.0	0.0	0.0	0.0	0.0	0.0	0.0	0.0	0.0	0.0	0.0	0.5	0.5	1213	0.5	1123		
北原	0.0	0.0	0.0	0.0	0.0	0.0	0.0	0.0	0.0	0.0	0.5	0.0	0.0	0.0	0.0	0.0	0.0	0.0	0.0	0.0	0.0	0.0	0.0	0.0	0.5	0.5	1208	0.5	1118		
久米島	0.0	0.0	0.0	0.0	0.0	0.0	0.0	0.0	0.0	0.0	1.5	0.0	0.0	0.0	0.0	0.0	0.0	0.0	0.0	0.0	0.0	0.0	0.0	0.0	1.5	1.5	1115	1.5	1025		
渡名喜	0.0	0.0	0.0	0.0	0.0	0.0	0.0	0.0	0.0	0.0	0.0	0.0	0.0	0.0	0.0	0.0	0.0	0.0	0.0	0.0	0.0	0.0	0.0	0.0	0.0	0.0	2400	0.0	2400		
胡屋	0.0	0.5	0.0	0.0	0.0	0.0	0.5	0.0	0.5	0.0	0.0	0.0	0.0	0.0	0.0	0.0	0.0	0.0	0.0	0.0	0.0	0.0	0.0	0.0	1.5	0.5	0925	0.5	0835		
宮城島	0.0	0.0	0.0	0.0	0.0	0.0	0.0	0.0	0.0	0.0	0.0	0.0	0.0	0.0	0.0	0.0	0.0	0.0	0.0	0.0	0.0	0.0	0.0	0.0	0.0	0.5	0037	0.0	2400		
渡嘉敷	0.0	1.0	0.0	0.0	0.0	0.0	0.0	0.0	0.0	0.0	0.0	0.0	0.0	0.0	0.0	0.0	0.0	0.0	0.0	0.0	0.0	0.0	0.0	0.0	1.0	1.0	0216	0.5	0136		
那覇	0.0	0.0	0.0	0.0	0.0	0.0	0.0	0.0	0.0	0.0	0.0	0.0	0.0	0.0	0.0	0.0	0.0	0.0	0.0	0.0	0.0	0.0	0.0	0.0	0.0	0.0	2400	0.0	2400		
安次嶺	0.0	0.0	0.0	0.0	0.0	0.0	0.0	0.0	0.0	0.0	0.0	0.0	0.0	0.0	0.0	0.0	0.0	0.0	0.0	0.0	0.0	0.0	0.0	0.0	0.0	0.0	2400	0.0	2400		
糸数	0.0	0.0	0.5	0.0	0.0	0.0	0.0	0.0	0.0	0.0	0.0	0.0	0.0	0.0	0.0	0.0	0.0	0.0	0.0	0.0	0.0	0.0	0.0	0.0	0.5	0.5	0356	0.5	0306		
北大東	0.0	0.0	0.0	0.0	0.0	0.0	0.0	0.0	0.0	0.0	0.0	0.0	0.0	0.0	0.0	1.0	0.0	0.0	0.0	0.0	0.0	0.0	0.0	0.0	1.0	1.0	1710	1.0	1620		
南大東	0.0	0.0	0.0	0.0	0.0	0.0	0.0	0.0	0.0	0.0	0.0	0.0	0.0	0.0	0.0	0.0	0.5	0.0	0.0	0.0	0.0	0.0	0.0	0.0	0.5	0.5	1856	0.5	1806		
旧東	0.0	0.0	0.0	0.0	0.0	0.0	0.0	0.0	0.0	0.0	0.0	0.0	0.0	0.0	0.0	0.0	0.0	0.5	0.0	0.0	0.0	0.0	0.0	0.0	0.5	0.5	1917	0.5	1827		
下地島	0.0	0.0	0.0	0.0	0.0	0.0	0.0	0.0	0.0	0.0	0.0	0.0	0.0	0.0	0.0	0.0	0.0	0.0	0.0	0.0	0.0	0.0	0.0	0.0	0.0	0.0	2400	0.0	2400		
宮古島	0.0	0.0	0.0	0.0	0.0	0.0	0.0	0.0	0.0	0.0	0.0	0.0	0.0	0.0	0.0	0.0	0.0	0.0	0.0	0.0	0.0	0.0	0.0	0.0	0.0	0.0	2400	0.0	2400		
鏡原	0.0	0.0	0.0	0.0	0.0	0.0	0.0	0.0	0.0	0.0	0.0	0.0	0.0	0.0	0.0	0.0	0.0	0.0	0.0	0.0	0.0	0.0	0.0	0.0	0.0	0.0	2400	0.0	2400		
城辺	0.0	0.0	0.0	0.5	0.0	0.0	0.0	0.0	0.0	0.0	0.0	0.0	0.0	0.0	0.0	0.0	0.0	0.0	0.0	0.0	0.0	0.0	0.0	0.0	0.5	0.5	0449	0.5	0359		
仲筋	0.0	0.0	0.0	0.0	0.0	0.0	0.0	0.0	0.0	0.0	0.0	0.0	0.0	0.0	0.0	0.0	0.0	0.0	0.0	0.0	0.0	0.0	0.0	0.0	0.0	0.0	2400	0.0	2400		
伊原間	0.0	0.0	0.0	0.0	0.0	0.0	0.0	0.0	0.0	0.0	0.0	0.0	0.0	0.0	0.0	0.0	0.0	0.0	0.0	0.0	0.0	0.0	0.0	0.0	0.0	0.0	2400	0.0	2400		
所野	0.0	0.0	0.0	0.0	0.0	0.0	0.0	0.0	0.0	0.0	0.0	0.0	0.0	0.0	0.0	0.0	0.0	0.0	0.0	0.0	0.0	0.0	0.0	0.0	0.0	0.0	2400	0.0	2400		
与那国島	0.0	0.0	0.0	0.0	0.0	0.0	0.0	0.0	0.0	0.0	0.0	0.0	0.0	0.0	0.0	0.0	0.0	0.0	0.0	0.0	0.0	0.0	0.0	0.0	0.0	0.0	2400	0.0	2400		
川平	0.0	0.0	0.0	0.0	0.0	0.0	0.0	0.0	0.0	0.0	0.0	0.0	0.0	0.0	0.0	0.0	0.0	0.0	0.0	0.0	0.0	0.0	0.0	0.0	0.0	0.0	2400	0.0	2400		
西表島	0.0	0.0	0.0	0.0	0.0	0.0	0.0	0.0	0.0	0.0	0.0	0.0	0.0	0.0	0.0	0.0	0.0	0.0	0.0	0.0	0.0	0.0	0.0	0.0	0.0	0.0	2400	0.0	2400		
石垣島	0.0	0.0	0.0	0.0	0.0	0.0	0.0	0.0	0.0	0.0	0.0	0.0	0.0	0.0	0.0	0.0	0.0	0.0	0.0	0.0	0.0	0.0	0.0	0.0	0.0	0.0	2400	0.0	2400		
盛山	0.0	0.0	0.0	0.0	0.0	0.0	0.0	0.0	0.0	0.0	0.0	0.0	0.0	0.0	0.0	0.0	0.0	0.0	0.0	0.0	0.0	0.0	0.0	0.0	0.0	0.0	2400	0.0	2400		
大原	0.0	0.0	0.0	0.0	0.0	0.0	0.0	0.0	0.0	0.0	0.0	0.0	0.0	0.0	0.0	0.0	0.0	0.0	0.0	0.0	0.0	0.0	0.0	0.0	0.0	0.0	2400	0.0	2400		
波照間	0.0	0.0	0.0	0.0	0.0	0.0	0.0	0.0	0.0	0.0	0.0	0.0	0.0	0.0	0.0	0.0	0.0	0.0	0.0	0.0	0.0	0.0	0.0	0.0	0.0	0.0	2400	0.0	2400		

※ `)` 付きの値は準正常値(統計を行う対象資料が許容範囲で欠けている)、`]` 付きの値は資料不足値(統計を行う対象資料が許容範囲を超えて欠けている)を意味します。

観測所名	1時	2時	3時	4時	5時	6時	7時	8時	9時	10時	11時	12時	13時	14時	15時	16時	17時	18時	19時	20時	21時	22時	23時	24時	日合計	日最大		日最大				
																										1時間降水量		10分間降水量				
																										最大	時分	最大	時分			
伊是名	0.0	0.0	0.0	0.0	0.0	0.0	0.0	0.0	0.0	0.0	0.0	0.0	0.0	0.0	0.0	0.0	0.0	0.0	0.0	0.0	0.0	0.0	0.0	0.0	0.0	0.0	0.0	0.0	2400	0.0	2400	
奥	0.0	0.0	0.0	0.0	0.0	0.0	0.0	0.0	0.0	0.0	0.0	0.0	0.0	0.0	0.0	0.0	0.0	0.0	0.0	0.0	0.0	0.0	0.0	0.0	0.0	0.0	0.0	0.0	0.0	2400	0.0	2400
国頭	0.0	0.0	0.0	0.0	0.0	0.0	0.0	0.0	0.0	0.0	0.0	0.0	0.0	0.0	0.0	0.0	0.0	0.0	0.0	0.0	0.0	0.0	0.0	0.0	0.0	0.0	0.0	0.0	0.0	2400	0.0	2400
本部	0.0	0.0	0.0	0.0	0.0	0.0	0.0	0.0	0.0	0.0	0.0	0.0	0.0	0.0	0.0	0.0	0.0	0.0	0.0	0.0	0.0	0.0	0.0	0.0	0.0	0.0	0.0	0.0	0.0	2400	0.0	2400
東	0.0	0.0	0.0	0.0	0.0	0.0	0.0	0.0	0.0	0.0	0.0	0.0	0.0	0.0	0.0	0.0	0.0	0.0	0.0	0.0	0.0	0.0	0.0	0.0	0.0	0.0	0.0	0.0	0.0	2400	0.0	2400
粟国	0.0	0.0	0.0	0.0	0.0	0.0	0.0	0.0	0.0	0.0	0.0	0.0	0.0	0.0	0.0	0.0	0.0	0.0	0.0	0.0	0.0	0.0	0.0	0.0	0.0	0.0	0.0	0.0	0.0	2400	0.0	2400
名護	0.0	0.0	0.0	0.0	0.0	0.0	0.0	0.0	0.0	0.0	0.0	0.0	0.0	0.0	0.0	0.0	0.0	0.0	0.0	0.0	0.0	0.0	0.0	0.0	0.0	0.0	0.0	0.0	0.0	2400	0.0	2400
読谷	0.0	0.0	0.0	0.0	0.0	0.0	0.0	0.0	0.0	0.0	0.0	0.0	0.0	0.0	0.0	0.0	0.0	0.0	0.0	0.0	0.0	0.0	0.0	0.0	0.0	0.0	0.0	0.0	0.0	2400	0.0	2400
北原	0.0	0.0	0.0	0.0	0.0	0.0	0.0	0.0	0.0	0.0	0.0	0.0	0.0	0.0	0.0	0.0	0.0	0.0	0.0	0.0	0.0	0.0	0.0	0.0	0.0	0.0	0.0	0.0	0.0	2400	0.0	2400
久米島	0.0	0.0	0.0	0.0	0.0	0.0	0.0	0.0	0.0	0.0	0.0	0.0	0.0	0.0	0.0	0.0	0.0	0.0	0.0	0.0	0.0	0.0	0.0	0.0	0.0	0.0	0.0	0.0	0.0	2400	0.0	2400
渡名喜	0.0	0.0	0.0	0.0	0.0	0.0	0.0	0.0	0.0	0.0	0.0	0.0	0.0	0.0	0.0	0.0	0.0	0.0	0.0	0.0	0.0	0.0	0.0	0.0	0.0	0.0	0.0	0.0	0.0	2400	0.0	2400
胡屋	0.0	0.0	0.0	0.0	0.0	0.0	0.0	0.0	0.0	0.0	0.0	0.0	0.0	0.0	0.0	0.0	0.0	0.0	0.0	0.0	0.0	0.0	0.0	0.0	0.0	0.0	0.0	0.0	0.0	2400	0.0	2400
宮城島	0.0	0.0	0.0	0.0	0.0	0.0	0.0	0.0	0.0	0.0	0.0	0.0	0.0	0.0	0.0	0.0	0.0	0.0	0.0	0.0	0.0	0.0	0.0	0.0	0.0	0.0	0.0	0.0	0.0	2400	0.0	2400
渡嘉敷	0.0	0.0	0.0	0.0	0.0	0.0	0.0	0.0	0.0	0.0	0.0	0.0	0.0	0.0	0.0	0.0	0.0	0.0	0.0	0.0	0.0	0.0	0.0	0.0	0.0	0.0	0.0	0.0	0.0	2400	0.0	2400
那覇	0.0	0.0	0.0	0.0	0.0	0.0	0.0	0.0	0.0	0.0	0.0	0.0	0.0	0.0	0.0	0.0	0.0	0.0	0.0	0.0	0.0	0.0	0.0	0.0	0.0	0.0	0.0	0.0	0.0	2400	0.0	2400
安次嶺	0.0	0.0	0.0	0.0	0.0	0.0	0.0	0.0	0.0	0.0	0.0	0.0	0.0	0.0	0.0	0.0	0.0	0.0	0.0	0.0	0.0	0.0	0.0	0.0	0.0	0.0	0.0	0.0	0.0	2400	0.0	2400
糸数	0.0	0.0	0.0	0.0	0.0	0.0	0.0	0.0	0.0	0.0	0.0	0.0	0.0	0.0	0.0	0.0	0.0	0.0	0.0	0.0	0.0	0.0	0.0	0.0	0.0	0.0	0.0	0.0	0.0	2400	0.0	2400
北大東	0.0	0.0	0.0	0.0	0.0	0.0	0.0	0.0	0.0	0.0	0.0	0.0	0.0	0.0	0.0	0.0	0.0	0.0	0.0	0.0	0.0	0.0	0.0	0.0	0.0	0.0	0.0	0.0	0.0	2400	0.0	2400
南大東	0.0	0.0	0.0	0.0	0.0	0.0	0.0	0.0	0.0	0.0	0.0	0.0	0.0	0.0	0.0	0.0	0.0	0.0	0.0	0.0	0.0	0.0	0.0	0.0	0.0	0.0	0.0	0.0	0.0	2400	0.0	2400
旧東	0.0	0.0	0.0	0.0	0.0	0.0	0.0	0.0	0.0	0.0	0.0	0.0	0.0	0.0	0.0	0.0	0.0	0.0	0.0	0.0	0.0	0.0	0.0	0.0	0.0	0.0	0.0	0.0	0.0	2400	0.0	2400
下地島	0.0	0.0	0.0	1.5	0.0	0.0	0.0	0.0	0.0	0.0	0.0	0.0	0.0	0.0	0.0	0.0	0.0	0.0	0.0	0.0	0.0	0.0	0.0	0.0	0.0	0.0	1.5	1.5	0417	1.0	0327	
宮古島	0.0	0.0	0.0	0.0	1.5	0.5	0.0	0.0	0.0	0.0	0.0	0.0	0.0	0.0	0.0	0.0	0.0	0.0	0.0	0.0	0.0	0.0	0.0	0.0	0.0	0.0	2.0	2.0	0531	1.5	0502	
鏡原	0.0	0.0	0.0	0.0	1.0	0.5	0.0	0.0	0.0	0.0	0.0	0.0	0.0	0.0	0.0	0.0	0.0	0.0	0.0	0.0	0.0	0.0	0.0	0.0	0.0	1.5	1.5	0553	1.0	0503		
城辺	0.0	0.0	0.0	0.0	0.0	1.0	0.0	0.0	0.0	0.0	0.0	0.0	0.0	0.0	0.0	0.0	0.0	0.0	0.0	0.0	0.0	0.0	0.0	0.0	0.0	1.0	1.0	0623	0.5	0543		
仲筋	0.0	0.0	0.0	0.0	0.0	0.0	0.0	0.0	0.0	0.0	0.0	0.0	0.0	0.0	0.0	0.0	0.0	0.0	0.0	0.0	0.0	0.0	0.0	0.0	0.0	0.0	0.0	0.0	2400	0.0	2400	
伊原間	0.0	0.0	0.0	0.0	0.0	0.0	0.0	0.0	0.0	0.0	0.0	0.0	0.0	0.0	0.0	0.0	0.0	0.0	0.0	0.0	0.0	0.0	0.0	0.0	0.0	0.0	0.0	0.0	2400	0.0	2400	
所野	0.0	0.0	0.0	0.0	0.0	0.0	0.0	0.0	0.0	0.0	0.0	0.0	0.0	0.0	0.0	0.0	0.0	0.0	0.0	0.0	0.5	0.0	0.0	0.0	0.5	0.5	2137	0.5	2047			
与那国島	0.0	0.0	0.0	0.0	0.0	0.0	0.0	0.0	0.0	0.0	0.0	0.0	0.0	0.0	0.0	0.0	1.0	0.5	1.5	0.0	0.0	0.0	1.5	4.5	1.5	2400	1.5	2326				
川平	0.0	0.0	0.0	0.0	0.0	0.0	0.0	0.0	0.0	0.0	0.0	0.0	0.0	0.0	0.0	0.5	0.0	0.0	0.0	0.0	0.0	0.0	0.0	0.0	0.5	0.5	1752	0.5	1702			
西表島	0.0	0.0	0.0	0.0	0.0	0.0	0.0	0.0	0.0	0.0	0.0	0.0	0.0	0.0	0.0	0.0	0.0	0.0	0.0	0.0	0.0	0.0	0.0	0.0	0.0	0.0	0.0	0.0	2400	0.0	2400	
石垣島	0.0	0.0	0.0	0.0	0.0	0.0	0.0	0.0	0.0	0.0	0.0	0.0	0.0	0.0	0.0	0.0	0.0	0.0	0.0	0.0	0.0	0.0	0.0	0.0	0.0	0.0	0.0	0.0	2400	0.0	2400	
盛山	0.0	0.0	0.0	0.0	0.0	0.0	0.0	0.0	0.0	0.0	0.0	0.0	0.0	0.0	0.0	0.0	0.0	0.0	0.0	0.0	0.0	0.0	0.0	0.0	0.0	0.0	0.0	0.0	2400	0.0	2400	
大原	0.0	0.0	0.0	0.0	0.0	0.0	0.0	0.0	0.0	0.0	0.0	0.0	3.0	0.0	0.0	0.0	0.0	0.0	0.0	0.0	0.0	0.0	0.0	0.0	3.0	3.0	1404	2.5	1317			
波照間	0.0	0.0	0.0	0.0	0.0	0.0	0.0	0.0	0.0	0.0	0.0	0.0	0.0	0.0	0.0	0.0	0.0	0.0	0.0	0.0	0.0	0.0	0.0	0.0	0.0	0.0	0.0	0.0	2400	0.0	2400	

※ `)` 付きの値は準正常値(統計を行う対象資料が許容範囲で欠けている)、`]`付きの値は資料不足値(統計を行う対象資料が許容範囲を超えて欠けている)を意味します。



観測所名	1時	2時	3時	4時	5時	6時	7時	8時	9時	10時	11時	12時	13時	14時	15時	16時	17時	18時	19時	20時	21時	22時	23時	24時	日合計	日最大		日最大					
																										1時間降水量		10分間降水量					
																										最大	時分	最大	時分				
伊是名	0.0	0.0	0.0	0.0	0.0	0.0	0.0	0.0	0.0	0.0	0.0	0.0	0.0	0.0	0.0	0.0	0.0	1.0	0.5	0.0	0.5	0.0	0.5	0.5	3.0	1.5	1814	0.5	2400				
奥	0.0	0.0	0.0	0.0	0.0	0.0	0.0	0.0	0.0	0.5	0.0	0.0	0.0	0.0	0.5	0.0	0.5	1.0	1.5	0.5	0.5	1.0	3.5	8.0	17.5	8.0	2400	2.0	2339				
国頭	0.0	0.0	0.0	0.0	0.0	0.0	0.0	0.0	0.0	0.0	0.5	0.0	0.0	0.0	0.0	1.0	1.0	2.0	1.0	0.5	1.0	1.0	6.0	14.0	6.0	2400	2.5	2355					
本部	0.0	0.0	0.0	0.0	0.0	0.0	0.0	0.5	0.0	0.0	0.5	0.0	0.0	0.0	0.5	1.0	1.5	1.5	1.0	1.0	1.5	1.0	5.0	15.0	5.0	2400	2.0	2332					
東	0.0	0.0	0.0	0.0	0.0	0.0	0.0	0.0	0.5	0.5	0.0	0.0	0.0	0.0	0.5	1.0	1.0	1.5	0.5	1.5	0.5	2.5	9.0	19.0	9.0	2400	3.5	2333					
粟国	0.0	0.0	0.0	0.0	0.5	0.5	0.5	2.0	2.5	1.0	0.5	0.5	0.0	0.0	0.0	1.0	3.5	2.0	1.0	4.0	7.0	0.5	0.0	0.5	27.5	8.0	2046	2.5	2031				
名護	0.0	0.0	0.0	0.0	0.0	0.0	0.0	0.5	0.0	0.0	0.5	0.0	0.0	0.0	0.0	1.0	0.5	1.5	0.5	1.0	1.5	3.0	7.5	17.5	8.0	2358	2.5	2357					
読谷	0.0	0.0	0.0	0.0	0.0	0.0	0.0	0.0	0.5	0.0	0.5	0.0	0.0	0.0	0.0	0.5	1.0	2.5	1.0	1.5	1.0	3.5	6.0	18.0	8.0	2331	2.5	2323					
北原	0.0	0.0	0.0	0.0	0.5	1.0	0.5	2.0	4.5	5.0	4.0	1.0	0.5	1.5	0.5	2.5	7.5	9.0	8.0	6.5	1.0	0.0	0.0	0.0	55.5	9.5	1930	3.0	0904				
久米島	0.0	0.0	0.5	0.0	0.5	0.5	0.5	2.5	6.0	6.5	6.0	1.5	1.5	1.5	1.0	2.5	8.5	11.0	8.5	14.0	1.5	0.5	0.0	0.0	75.0	17.0	1935	7.5	1930				
渡名喜	0.0	0.0	0.0	0.0	0.0	0.5	0.5	1.0	2.0	1.0	0.5	0.5	0.0	0.5	1.0	0.5	3.0	2.5	1.5	2.5	0.5	2.0	6.5	0.0	26.5	8.0	2238	3.0	2228				
胡屋	0.0	0.0	0.0	0.0	0.0	0.0	0.0	0.0	0.0	0.0	0.0	0.5	0.0	0.0	0.0	0.0	0.0	0.5	4.0	3.5	1.5	0.5	5.5	4.0	20.0	7.5	2321	2.5	1825				
宮城島	0.0	0.0	0.0	0.0	0.0	0.0	0.0	0.0	0.0	0.0	0.0	0.0	0.0	0.0	0.0	0.0	0.0	1.0	3.0	2.0	2.0	0.5	2.5	3.5	14.5	4.0	2356	1.5	2332				
渡嘉敷	0.0	0.0	0.0	0.0	0.0	0.0	0.0	0.0	1.0	0.0	1.0	0.5	1.0	2.0	0.0	0.0	0.5	5.0	2.5	2.5	1.0	5.0	5.0	2.0	29.0	7.5	2237	2.0	2208				
那覇	0.0	0.0	0.0	0.0	0.0	0.0	0.0	0.0	0.0	0.0	0.0	0.0	0.0	0.0	0.0	0.5	1.0	3.0	3.5	0.5	3.0	3.5	3.5	18.5	4.5	2324	1.5	2310					
安次嶺	0.0	0.0	0.0	0.0	0.0	0.0	0.0	0.0	0.0	0.0	0.5	0.0	0.0	0.0	0.0	0.5	1.0	2.5	4.0	0.5	2.5	3.5	3.0	18.0	4.0	2355	1.5	2305					
糸数	0.0	0.0	0.0	0.0	0.0	0.0	0.0	0.0	0.0	0.0	0.0	0.0	0.0	0.0	0.0	0.0	1.0	2.5	5.5	1.0	2.5	3.0	3.5	19.0	6.0	2003	2.0	2003					
北大東	0.0	0.0	0.0	0.0	0.0	0.0	0.0	0.0	0.0	0.0	0.0	0.0	0.0	0.0	0.0	0.0	0.0	0.0	0.0	0.0	0.0	0.0	0.0	0.0	0.0	0.0	0.0	0.0	0.0	2400	0.0	2400	
南大東	0.0	0.0	0.0	0.0	0.0	0.0	0.0	0.0	0.0	0.0	0.0	0.0	0.0	0.0	0.0	0.0	0.0	0.0	0.0	0.0	0.0	0.0	0.0	0.0	0.0	0.0	0.0	0.0	0.0	0.0	2400	0.0	2400
旧東	0.0	0.0	0.0	0.0	0.0	0.0	0.0	0.0	0.0	0.0	0.0	0.0	0.0	0.0	0.0	0.0	0.0	0.0	0.0	0.0	0.0	0.0	0.0	0.0	0.0	0.0	0.0	0.0	0.0	0.0	2400	0.0	2400
下地島	0.0	0.0	0.0	0.0	0.0	0.0	0.0	0.0	0.0	0.0	1.5	0.0	0.5	0.0	0.0	0.0	0.0	0.0	11.0	12.0	0.0	0.0	0.0	0.0	25.0	22.5	1939	9.5	1904				
宮古島	0.0	0.0	0.0	0.0	0.0	0.0	0.0	0.5	0.0	0.0	0.0	0.0	0.5	0.0	0.0	0.0	0.0	0.0	29.0	34.0	0.5	0.0	0.0	0.0	64.5	59.0	1943	21.5	1904				
鏡原	0.0	0.0	0.0	0.0	0.0	0.0	0.0	0.0	0.5	0.0	0.0	0.0	0.0	0.0	0.0	0.0	0.0	19.0	38.5	0.5	0.0	0.0	0.0	58.5	53.0	1947	16.0	1907					
城辺	0.0	0.0	0.0	0.0	0.0	0.0	0.0	0.0	0.0	0.0	0.0	0.0	0.0	0.0	0.5	0.0	0.0	0.5	14.5	1.0	0.0	0.0	0.0	16.5	15.0	2013	5.0	1957					
仲筋	0.0	0.0	0.0	0.0	0.0	0.0	0.0	0.0	0.0	0.0	0.0	0.0	0.5	0.0	0.0	0.0	0.0	8.0	1.5	0.0	0.0	0.0	0.0	10.0	9.0	1930	5.5	1857					
伊原間	0.0	0.0	0.0	0.0	0.0	0.0	0.0	0.0	0.0	0.0	0.0	1.0	0.5	0.0	0.0	0.0	0.0	2.0	0.0	0.0	0.0	0.0	0.0	3.5	2.0	1909	1.5	1819					
所野	0.0	6.0	3.5	3.5	0.0	0.0	0.0	0.5	0.0	0.0	0.0	1.0	0.0	0.0	0.0	0.0	0.0	0.0	0.0	0.0	0.0	0.0	0.0	14.5	7.0	0344	6.0	0113					
与那国島	0.0	1.5	4.5	2.0	0.0	0.0	0.0	0.0	0.0	0.0	1.0	0.0	0.0	0.0	0.0	0.0	0.0	0.0	0.0	0.0	0.0	0.0	0.0	9.0	6.5	0352	6.0	0302					
川平	0.0	0.0	0.0	0.0	0.0	0.0	0.0	0.0	1.0	0.5	0.5	1.5	0.0	0.0	0.0	0.0	1.5	1.0	0.0	0.0	0.0	0.0	0.0	6.0	2.5	1837	1.5	1131					
西表島	0.0	0.0	0.0	0.0	0.0	0.0	0.0	3.5	7.5	5.0	6.0	16.0	11.0	0.0	0.0	0.5	15.0	0.5	0.0	0.0	0.0	0.5	0.0	65.5	17.0	1142	9.0	1138					
石垣島	0.0	0.0	0.0	0.0	0.0	0.0	0.0	0.0	0.5	0.5	0.5	0.0	0.0	0.0	0.5	0.0	0.0	24.5	0.5	0.0	0.0	0.0	0.0	27.0	24.5	1906	14.0	1822					
盛山	0.0	0.0	0.0	0.0	0.0	0.0	0.0	0.0	0.0	0.0	1.0	0.0	0.0	0.0	0.0	0.0	0.0	20.5	0.0	0.0	0.0	0.0	0.0	21.5	20.5	1905	13.5	1823					
大原	0.0	0.0	0.0	0.0	0.0	0.0	0.0	2.0	5.0	15.5	2.5	0.0	0.0	0.0	0.0	0.0	1.0	0.0	0.5	0.0	0.0	0.0	0.0	26.5	16.0	0945	5.0	0930					
波照間	0.0	0.0	0.0	0.0	0.0	0.0	0.0	0.5	0.0	0.0	0.0	0.0	0.0	0.0	0.0	0.0	0.0	0.0	0.5	0.5	0.0	0.0	0.0	1.5	1.0	2048	0.5	2011					

※ ) 付きの値は準正常値(統計を行う対象資料が許容範囲で欠けている)、]付きの値は資料不足値(統計を行う対象資料が許容範囲を超えて欠けている)を意味します。

観測所名	1時	2時	3時	4時	5時	6時	7時	8時	9時	10時	11時	12時	13時	14時	15時	16時	17時	18時	19時	20時	21時	22時	23時	24時	日合計	日最大		日最大		
																										1時間降水量		10分間降水量		
																										最大	時分	最大	時分	
伊是名	1.5	0.0	1.0	0.0	0.0	0.0	0.0	0.0	0.0	0.5	1.5	0.5	0.5	0.0	0.0	0.0	0.0	0.0	0.0	0.0	0.0	0.0	0.0	0.0	0.0	5.5	2.0	1117	1.0	1107
奥	5.5	3.5	0.5	0.5	0.5	0.5	0.5	1.0	1.0	1.0	2.0	0.5	3.5	3.0	1.5	3.5	2.0	2.5	1.0	0.0	1.0	0.0	0.0	0.5	35.5	8.0	0008	2.0	1220	
国頭	7.5	1.5	0.0	0.0	0.0	0.0	0.0	0.0	0.0	0.5	1.0	0.5	0.0	0.0	0.0	2.0	1.0	0.5	0.0	1.0	0.0	0.0	0.5	16.0	10.0	0034	2.5	0021		
本部	3.0	0.0	0.0	0.0	0.0	0.0	0.0	0.5	0.0	0.0	0.5	0.0	3.0	0.0	0.0	0.5	0.5	0.5	0.5	0.5	0.5	0.0	0.0	1.0	11.0	6.5	0018	2.0	1248	
東	7.5	0.5	0.0	0.5	1.0	1.0	0.0	0.0	2.5	0.5	0.0	0.0	0.0	0.0	0.0	0.5	1.0	1.0	0.0	0.5	0.5	0.0	0.0	1.0	18.0	11.5	0021	2.5	0008	
粟国	0.0	0.0	0.0	0.0	0.5	0.0	0.5	0.5	0.5	0.0	0.0	0.0	0.0	0.0	0.0	0.5	1.5	0.5	1.0	0.0	0.0	1.0	1.5	8.0	1.5	2400	0.5	2400		
名護	4.5	0.0	0.0	0.0	0.0	0.0	0.5	1.5	0.5	0.5	0.5	0.0	0.5	0.5	0.0	0.0	1.5	0.5	0.0	0.5	0.5	0.0	0.0	1.0	13.0	10.0	0022	2.5	0021	
読谷	0.0	0.0	0.0	0.0	0.5	0.0	1.0	2.0	0.0	0.5	0.0	0.0	1.0	0.0	0.0	0.5	1.5	0.0	0.0	0.0	1.5	0.0	0.0	0.5	9.0	6.0	0001	1.5	0737	
北原	0.0	0.0	0.0	0.0	0.0	0.0	0.0	0.0	0.0	0.0	0.0	0.0	0.0	0.0	1.0	2.0	2.5	1.5	1.0	0.5	0.5	2.0	1.0	12.0	3.0	1728	1.0	2009		
久米島	0.0	0.0	0.0	0.5	0.0	0.0	0.0	0.0	0.0	0.0	0.0	0.0	0.5	0.0	2.0	2.5	2.5	2.0	2.0	1.0	0.5	1.5	1.0	16.0	3.0	1938	1.5	1539		
渡名喜	0.0	0.0	0.0	0.0	0.0	0.0	1.0	0.5	0.0	0.0	0.0	0.0	0.0	2.0	2.0	2.5	2.5	1.5	2.0	0.5	0.0	0.5	2.0	17.0	3.0	1813	2.0	1723		
胡屋	1.5	0.0	0.0	1.0	4.5	2.5	0.0	0.5	1.0	0.5	0.0	0.0	0.0	1.0	0.0	1.0	2.5	2.5	4.5	0.0	1.5	0.0	0.0	1.0	25.5	6.0	1830	2.0	1818	
宮城島	1.5	0.0	0.5	0.5	3.5	2.0	1.0	1.0	0.0	0.0	0.5	0.5	0.0	0.5	0.0	0.0	3.5	3.0	2.0	1.0	1.0	0.5	0.5	0.0	23.0	4.5	1718	2.5	0428	
渡嘉敷	0.0	0.0	0.0	0.5	0.0	0.5	0.0	0.0	0.0	0.0	0.0	0.0	0.5	0.0	5.0	0.5	3.5	2.0	0.0	0.5	1.0	1.5	2.5	18.0	5.0	1618	4.5	1528		
那覇	1.0	0.5	0.5	0.0	0.5	0.0	0.0	0.0	0.0	0.0	1.5	0.0	0.0	1.5	0.5	1.0	3.5	5.0	2.0	0.0	1.0	0.5	0.5	2.0	21.5	6.0	1753	2.5	1723	
安次嶺	1.5	0.5	0.0	0.0	0.0	0.0	0.0	0.0	0.0	0.0	1.0	0.0	0.0	1.5	0.0	1.0	3.0	4.0	2.0	0.0	1.0	0.5	0.5	1.5	18.0	5.5	1746	2.0	1721	
糸数	2.0	1.0	0.5	0.5	0.0	0.5	0.0	0.0	0.0	0.0	1.0	0.0	0.0	0.0	0.0	1.0	1.5	5.0	2.0	3.0	2.0	0.5	0.5	1.5	22.5	5.0	1802	2.5	1738	
北大東	1.0	3.0	3.5	3.5	3.5	8.0	0.5	0.0	0.0	0.5	10.0	18.5	13.5	8.5	1.0	3.5	4.0	2.5	7.5	1.0	0.0	0.0	0.0	0.0	93.5	21.0	1140	5.5	1112	
南大東	0.5	3.5	4.5	3.5	5.5	6.5	0.0	0.0	0.0	0.0	0.0	7.5	28.5	8.5	4.0	10.5	6.0	10.5	8.5	2.0	0.0	0.0	0.5	0.0	110.5	30.5	1319	8.0	1232	
旧東	0.5	3.0	3.5	4.0	5.5	7.0	0.0	0.0	0.0	0.0	0.0	5.0	27.5	9.5	3.0	9.5	5.5	9.5	7.5	2.0	0.5	0.0	0.0	0.0	103.0	29.0	1256	8.5	1235	
下地島	0.0	0.0	0.0	0.0	0.0	0.0	0.0	0.0	0.0	0.0	0.0	0.0	0.0	0.0	1.5	4.0	4.0	10.0	0.0	0.0	4.5	0.5	0.0	0.0	24.5	11.5	1743	4.5	1730	
宮古島	0.0	0.0	0.0	0.0	0.0	0.0	0.0	0.0	0.0	0.0	0.0	0.0	0.0	0.0	0.5	10.0	0.5	4.0	0.5	0.0	0.5	0.5	0.0	0.0	16.5	10.0	1606	7.0	1536	
鏡原	0.0	0.0	0.0	0.0	0.0	0.0	0.0	0.0	0.0	0.0	0.0	0.0	0.0	0.0	2.0	9.5	0.5	5.5	2.5	0.0	1.0	1.0	0.0	0.0	22.0	10.0	1554	6.5	1536	
城辺	0.0	0.0	0.0	0.0	0.0	0.0	0.0	0.0	0.0	0.0	0.0	0.0	0.0	0.0	3.0	16.5	0.5	4.5	1.0	0.0	0.5	0.5	0.0	0.0	26.5	19.0	1553	6.0	1521	
仲筋	0.0	0.0	0.0	0.0	0.0	0.0	0.0	0.0	0.0	0.0	0.5	0.0	0.0	0.0	0.5	4.0	16.0	0.0	1.5	2.5	0.0	0.0	0.0	0.0	25.0	18.0	1645	5.0	1626	
伊原間	0.0	0.0	0.0	0.0	0.0	0.0	0.0	0.0	0.0	0.0	0.5	0.5	0.0	0.0	2.5	2.0	0.0	0.0	3.0	0.0	0.0	0.0	0.0	0.0	8.5	3.5	1534	2.5	1851	
所野	0.0	0.0	0.0	0.0	0.0	0.0	0.0	0.0	0.0	0.0	0.0	0.0	0.0	0.0	0.0	0.0	0.0	0.5	0.0	0.5	1.0	0.5	0.5	11.5	14.5	12.0	2354	6.0	2336	
与那国島	0.0	0.0	0.0	0.0	0.0	0.5	0.0	0.0	0.0	0.0	0.0	0.0	0.0	0.0	0.0	0.0	0.0	0.5	0.5	0.5	0.5	0.5	0.0	12.0	15.0	12.0	2400	7.0	2339	
川平	0.0	0.0	0.0	0.0	0.0	0.0	0.0	0.0	0.0	0.0	0.0	0.0	1.5	1.0	4.5	0.0	0.5	1.5	2.5	0.0	0.0	0.0	0.5	1.0	13.0	4.5	1506	1.5	1836	
西表島	0.0	0.0	0.0	0.0	0.0	0.0	0.0	0.0	0.0	0.0	0.5	0.5	3.5	2.0	0.0	0.5	0.0	0.0	0.5	0.0	0.5	0.5	2.0	0.0	10.5	3.5	1305	2.0	1251	
石垣島	0.0	0.0	0.0	0.0	0.0	0.0	0.0	0.0	0.0	0.0	0.0	0.5	1.0	0.5	3.0	0.0	0.5	0.0	1.5	0.0	0.0	0.0	0.0	0.5	7.5	3.0	1514	1.5	1451	
盛山	0.0	0.0	0.0	0.0	0.0	0.0	0.0	0.0	0.0	0.0	0.0	0.0	1.5	0.5	2.0	0.5	0.0	0.0	2.0	0.0	0.0	0.0	0.5	0.5	7.5	2.5	1523	1.5	1834	
大原	0.0	0.0	0.0	0.0	0.0	0.0	0.0	0.0	0.0	0.0	2.0	0.0	0.0	0.5	0.0	0.0	0.0	0.5	0.0	0.0	0.0	0.0	0.0	0.5	3.5	2.0	1104	2.0	1014	
波照間	0.0	0.0	0.0	0.5	0.0	0.0	0.0	0.0	0.0	1.5	1.0	0.0	0.0	0.5	0.0	0.0	0.5	0.5	0.0	0.0	0.0	0.0	0.0	0.0	4.5	2.5	1034	1.0	1012	

※ `)` 付きの値は準正常値(統計を行う対象資料が許容範囲で欠けている)、`]`付きの値は資料不足値(統計を行う対象資料が許容範囲を超えて欠けている)を意味します。

観測所名	1時	2時	3時	4時	5時	6時	7時	8時	9時	10時	11時	12時	13時	14時	15時	16時	17時	18時	19時	20時	21時	22時	23時	24時	日合計	日最大		日最大		
																										1時間降水量		10分間降水量		
																										最大	時分	最大	時分	
伊是名	0.0	0.0	0.0	1.0	0.5	1.0	0.0	0.0	0.0	0.0	0.0	0.0	0.0	0.0	0.0	0.0	0.0	0.0	0.0	0.0	0.0	0.0	0.0	0.0	0.0	2.5	1.0	0601	1.0	0344
奥	0.5	0.5	0.0	4.0	1.5	0.0	1.0	2.0	1.0	0.0	0.0	3.5	0.0	0.0	0.0	0.0	0.0	0.0	0.0	0.0	0.0	0.0	0.0	0.0	0.0	14.0	4.5	0419	1.5	1154
国頭	0.5	0.5	0.5	2.0	1.5	0.0	1.0	0.5	0.0	0.0	0.0	0.0	0.5	0.0	0.0	0.0	0.0	0.0	0.0	0.0	0.0	0.0	0.0	0.0	0.0	7.0	2.5	0354	0.5	1237
本部	1.0	0.0	1.0	1.0	2.0	0.5	0.5	0.0	0.0	0.5	0.0	0.0	0.0	0.0	0.0	0.0	0.0	0.0	0.0	0.0	0.0	0.0	0.0	0.0	0.0	6.5	2.0	0500	0.5	0911
東	0.5	1.0	0.0	1.5	1.0	0.0	0.0	0.5	1.0	0.0	0.0	0.0	0.0	0.0	0.0	0.0	0.0	0.0	0.0	0.0	0.0	0.0	0.0	0.0	0.0	5.5	2.0	0424	1.0	0804
粟国	0.5	0.0	2.0	2.0	1.0	2.0	0.0	0.0	0.0	0.0	0.0	0.0	0.0	0.0	0.0	0.0	0.0	0.0	0.0	0.0	0.0	0.0	0.0	0.0	0.0	7.5	2.5	0411	1.5	0542
名護	1.0	0.5	0.0	1.5	1.0	0.0	0.5	0.5	0.0	0.0	0.0	0.0	0.0	0.0	0.0	0.0	0.0	0.0	0.0	0.0	0.0	0.0	0.0	0.0	0.0	5.0	1.5	0443	0.5	0745
読谷	1.0	1.0	0.0	0.5	1.0	0.5	0.0	0.5	3.0	3.0	0.0	0.0	0.0	0.0	0.0	0.0	0.0	0.0	0.0	0.0	0.0	0.0	0.0	0.0	0.0	10.5	4.5	0930	1.5	0930
北原	0.5	1.5	1.5	1.0	2.5	1.5	1.0	0.0	0.0	0.0	0.0	0.0	0.0	0.0	0.0	0.0	0.0	0.0	0.0	0.0	0.0	0.0	0.0	0.0	0.0	9.5	3.0	0452	1.0	0525
久米島	1.0	2.0	0.5	1.5	1.5	2.5	1.5	1.0	0.0	0.0	0.0	0.0	0.0	0.0	0.0	0.0	0.0	0.0	0.0	0.0	0.0	0.0	0.0	0.0	0.0	11.5	2.5	0736	1.5	0646
渡名喜	0.0	1.0	1.0	1.0	0.0	0.5	2.5	1.5	0.0	0.0	0.0	0.0	0.0	0.0	0.0	0.0	0.0	0.0	0.0	0.0	0.0	0.0	0.0	0.0	0.0	7.5	3.5	0730	2.0	0702
胡屋	1.5	0.5	0.5	1.0	1.0	0.5	0.0	0.5	1.0	1.5	0.0	0.0	0.0	0.0	0.0	0.0	0.0	0.0	0.0	0.0	0.0	0.0	0.0	0.0	0.0	8.0	2.0	0955	1.0	0933
宮城島	1.5	0.5	0.5	0.5	1.5	0.0	0.0	0.0	0.5	3.0	0.0	0.0	0.0	0.0	0.0	0.0	0.0	0.0	0.0	0.0	0.0	0.0	0.0	0.0	0.0	8.0	3.0	1009	1.0	0955
渡嘉敷	1.0	0.0	0.0	1.0	1.5	0.5	0.5	0.0	0.5	1.0	2.0	2.5	0.0	0.0	0.0	0.0	0.0	0.0	0.0	0.0	0.0	0.0	0.0	0.0	0.0	10.5	4.0	1142	1.0	1128
那覇	1.5	0.5	0.0	2.5	2.5	1.0	0.0	0.0	0.5	0.0	1.0	0.5	1.5	0.0	0.0	0.0	0.0	0.0	0.0	0.0	0.0	0.0	0.0	0.0	0.0	11.5	2.5	0524	1.0	1211
安次嶺	1.5	0.0	0.0	2.5	2.0	1.0	0.0	0.0	0.0	0.0	0.5	0.0	1.0	0.0	0.0	0.0	0.0	0.0	0.0	0.0	0.0	0.0	0.0	0.0	0.0	8.5	2.5	0458	1.0	0456
糸数	1.5	0.5	0.0	3.0	3.5	1.5	0.0	0.0	0.0	0.0	0.0	0.0	1.5	0.5	0.0	0.0	0.0	0.0	0.0	0.0	0.0	0.0	0.0	0.0	0.0	12.0	4.0	0429	1.0	0503
北大東	0.0	0.5	0.0	0.5	2.0	1.0	0.0	3.0	2.0	2.0	0.5	0.5	0.5	0.0	0.0	0.0	0.0	0.0	0.0	0.0	0.0	0.0	0.0	0.0	0.0	12.5	3.5	0818	1.5	0741
南大東	0.0	0.0	0.0	0.5	3.0	1.5	0.5	3.5	2.0	2.5	0.0	0.5	0.0	0.0	0.0	0.5	0.0	0.0	0.0	0.0	0.0	0.0	0.0	0.0	0.0	14.5	4.0	0820	1.5	0744
旧東	0.0	0.0	0.0	0.0	3.0	1.5	0.5	3.5	1.5	2.5	0.0	1.0	0.0	0.0	0.5	0.0	0.0	0.0	0.0	0.0	0.5	0.0	0.0	0.0	14.5	3.5	0821	1.5	0743	
下地島	0.0	0.5	1.5	1.5	4.5	7.5	5.5	3.5	3.5	2.0	2.5	1.5	0.0	0.5	3.5	0.0	1.5	1.0	0.5	1.0	1.0	1.5	0.5	0.0	45.0	11.0	0623	3.0	0617	
宮古島	0.5	2.0	1.0	0.5	1.5	11.0	6.0	5.0	3.0	1.0	3.0	1.5	0.5	1.0	3.5	1.0	0.5	1.5	0.5	0.5	1.5	1.5	0.5	0.0	48.5	12.0	0638	4.0	0600	
鏡原	0.0	2.0	0.5	1.0	1.5	7.5	7.0	5.0	3.0	1.0	4.0	2.0	0.5	0.5	4.0	0.0	1.0	1.5	0.0	1.0	1.0	1.5	0.5	0.0	46.0	11.0	0635	3.0	0634	
城辺	0.0	0.0	0.5	0.5	1.5	3.5	6.0	4.0	4.0	0.5	1.5	3.0	1.0	0.0	2.5	0.0	0.5	1.5	0.0	1.0	1.0	1.5	0.5	0.0	34.5	6.5	0703	2.5	0647	
仲筋	0.0	0.5	0.5	1.0	4.5	2.5	11.5	2.0	4.5	0.5	1.5	0.5	0.5	0.5	1.5	1.0	1.0	2.0	1.0	0.5	0.5	0.5	0.5	0.5	39.5	12.5	0718	4.0	0641	
伊原間	0.0	0.5	0.0	0.0	2.5	1.0	1.5	0.0	0.0	0.5	0.0	0.0	0.0	0.0	0.0	0.0	1.5	1.5	1.5	1.0	0.0	0.5	1.0	13.0	2.5	0507	1.0	1735		
所野	0.5	0.0	0.0	0.0	0.0	0.0	0.0	2.0	0.5	0.0	0.5	0.5	2.5	2.0	1.5	1.5	7.5	4.5	5.0	4.0	2.0	0.0	0.0	0.5	35.0	12.0	0024	2.5	1831	
与那国島	0.5	0.0	0.0	0.0	0.0	0.0	0.0	2.0	0.5	0.0	1.0	0.5	3.0	2.0	1.5	1.5	8.0	6.0	4.0	3.5	2.5	0.0	0.5	0.5	37.5	12.0	0006	3.0	1726	
川平	0.5	1.0	0.5	0.5	1.5	1.0	2.0	0.5	0.0	1.0	0.0	0.0	0.5	0.0	1.0	0.0	0.5	3.0	3.5	1.5	1.0	1.0	0.5	1.5	22.5	4.0	1850	1.0	1846	
西表島	1.5	1.0	0.5	2.5	0.0	0.0	0.5	0.0	0.5	1.0	0.0	0.5	0.0	1.5	2.5	1.5	3.5	8.0	3.5	2.5	1.0	1.0	0.5	0.0	33.5	8.0	1802	2.0	1754	
石垣島	1.0	1.5	0.5	1.0	1.5	2.0	0.5	0.0	0.5	0.0	0.5	0.0	0.5	0.5	0.5	2.5	1.5	0.5	1.5	2.5	1.5	0.0	0.5	0.0	21.0	3.0	1944	1.5	0537	
盛山	0.0	0.0	0.0	0.5	0.5	2.0	0.0	0.0	0.0	1.5	0.5	0.0	0.5	0.0	1.0	0.0	1.0	0.0	1.0	3.0	1.0	0.0	0.0	0.0	12.0	3.5	2011	1.0	1946	
大原	2.5	1.0	1.0	4.0	3.0	0.0	0.0	0.0	0.0	0.0	0.5	0.0	1.0	0.5	0.5	0.0	0.5	1.5	4.0	2.5	1.5	1.0	0.5	0.5	26.0	5.5	0415	2.5	0406	
波照間	1.5	3.5	3.0	0.5	1.0	0.0	0.0	0.0	0.0	0.0	0.5	0.0	0.0	0.0	0.0	0.0	0.0	0.5	5.5	3.5	0.0	0.0	1.0	2.0	22.5	6.0	1938	2.5	1848	

※ ) 付きの値は準正常値(統計を行う対象資料が許容範囲で欠けている)、]付きの値は資料不足値(統計を行う対象資料が許容範囲を超えて欠けている)を意味します。

観測所名	1時	2時	3時	4時	5時	6時	7時	8時	9時	10時	11時	12時	13時	14時	15時	16時	17時	18時	19時	20時	21時	22時	23時	24時	日合計	日最大		日最大	
																										1時間降水量		10分間降水量	
																										最大	時分	最大	時分
伊是名	0.0	0.0	0.0	0.0	0.0	0.0	0.0	0.0	0.0	0.0	0.0	0.0	0.0	0.0	0.0	0.0	0.5	0.0	1.0	2.5	0.0	0.5	0.0	0.0	4.5	3.0	1950	1.5	1951
奥	0.0	0.0	0.0	0.0	0.5	1.0	1.5	0.0	0.0	0.0	0.0	0.0	0.0	0.5	1.0	8.0	3.5	0.5	3.5	1.0	0.0	0.5	0.5	22.0	9.0	1710	3.5	1626	
国頭	0.0	0.0	0.0	0.0	0.0	0.0	0.0	0.0	0.0	0.0	0.0	0.0	0.0	0.0	6.5	15.0	4.5	2.5	4.5	0.0	0.5	0.0	0.0	33.5	15.5	1703	3.5	1659	
本部	0.0	0.0	0.0	0.5	0.0	0.0	0.0	0.0	0.0	0.0	0.0	0.0	0.0	0.5	5.5	4.5	1.5	6.0	1.5	0.0	0.5	0.0	0.0	20.5	6.5	1920	3.0	1533	
東	0.0	0.0	0.0	0.0	0.0	0.0	0.0	0.0	0.0	0.0	1.5	0.5	0.0	0.0	0.5	7.0	11.5	2.5	6.0	5.0	0.5	0.0	0.5	0.5	36.0	13.0	1641	3.5	1549
粟国	0.0	0.0	0.0	0.0	0.0	0.0	1.0	0.0	0.0	0.5	0.0	0.0	0.0	0.5	1.5	2.0	1.0	2.0	0.0	0.5	0.0	0.0	0.0	9.0	2.5	1843	1.5	1514	
名護	0.0	0.0	0.0	0.0	0.0	0.0	0.0	1.0	0.5	0.0	0.5	0.0	0.0	2.0	9.0	12.0	1.0	7.0	1.5	0.5	0.0	0.5	0.0	35.5	16.0	1650	4.5	1626	
読谷	0.0	0.0	0.0	0.0	0.0	0.0	2.0	1.0	0.0	0.5	0.0	0.0	0.0	1.0	1.0	0.5	7.0	6.0	0.0	0.5	0.5	1.0	0.0	21.0	11.0	1840	3.5	1756	
北原	0.0	0.0	0.0	0.0	0.0	0.0	0.0	0.0	0.0	0.0	0.0	0.5	0.0	0.0	1.0	2.0	1.5	0.5	0.0	0.5	0.5	0.5	7.0	14.0	7.0	2400	4.5	2400	
久米島	0.0	0.5	0.0	0.0	0.0	0.0	0.5	0.5	0.0	0.0	0.0	0.0	0.0	0.5	1.5	3.5	2.5	0.5	0.0	0.5	1.0	0.0	3.0	14.5	5.0	1720	2.5	1630	
渡名喜	0.0	0.0	0.5	0.0	0.0	0.0	0.0	0.5	0.5	0.0	0.0	0.0	0.0	0.5	1.0	4.5	10.0	1.5	0.0	0.0	0.5	0.0	0.5	20.0	10.5	1815	4.0	1740	
胡屋	0.0	0.0	0.0	0.0	0.0	0.0	0.5	3.0	0.0	0.0	0.0	0.0	0.0	0.5	1.5	1.5	10.5	12.5	0.0	1.5	0.0	1.0	0.5	33.0	19.5	1842	4.5	1836	
宮城島	0.0	0.0	0.0	0.0	0.0	0.0	0.0	3.0	0.0	0.0	0.5	0.0	0.0	0.0	0.0	0.5	4.0	13.5	1.0	2.0	0.5	0.5	0.5	26.0	14.0	1859	4.5	1832	
渡嘉敷	0.0	0.0	0.0	0.5	1.5	3.0	0.5	1.5	0.0	0.0	0.0	0.0	0.0	0.5	1.5	11.0	10.0	6.0	2.5	1.5	1.0	0.5	0.5	42.0	13.5	1726	3.0	1814	
那覇	0.0	2.0	0.5	0.0	0.0	2.0	0.5	0.5	0.0	0.0	0.0	0.0	0.0	0.0	1.0	3.0	26.0	12.5	0.5	2.0	0.5	1.0	0.0	52.0	35.0	1819	7.5	1749	
安次嶺	0.5	1.5	0.5	0.0	0.0	1.5	0.5	0.5	0.0	0.0	0.0	0.0	0.0	0.0	1.0	3.5	29.0	10.0	0.5	2.0	0.0	0.5	0.5	52.0	35.0	1812	7.5	1810	
糸数	0.0	5.0	0.5	0.0	1.0	0.5	0.5	0.5	0.0	0.0	0.0	0.0	0.0	0.0	6.5	2.0	13.0	7.5	1.0	1.0	0.0	0.5	0.0	39.5	14.5	1837	4.0	1837	
北大東	0.0	0.0	0.0	0.0	0.0	0.5	2.5	0.0	0.0	0.0	0.0	6.0	2.0	0.5	0.0	0.5	0.0	0.0	0.0	0.5	4.5	12.0	0.5	29.5	15.5	2249	9.5	2241	
南大東	0.0	0.0	0.0	0.0	0.0	2.0	2.0	0.0	0.0	0.0	1.0	14.5	8.0	1.0	2.5	3.0	0.0	0.0	0.0	0.0	0.5	10.0	1.0	45.5	19.0	1233	7.5	1159	
旧東	0.0	0.0	0.0	0.0	0.0	1.5	2.0	0.0	0.0	0.0	0.5	7.5	10.5	1.0	2.5	2.5	0.0	0.0	0.5	0.0	0.0	11.0	0.5	40.0	15.0	1239	5.0	2240	
下地島	0.0	0.0	0.0	0.0	1.5	1.0	1.5	6.5	9.0	10.0	10.5	3.5	2.0	0.5	1.5	0.0	1.5	0.0	0.5	1.5	1.5	1.0	1.0	54.5	16.0	1038	5.5	0849	
宮古島	0.0	0.0	0.0	0.0	0.5	0.0	1.0	7.0	7.0	23.5	24.0	6.5	8.5	8.5	4.0	0.5	0.5	0.0	0.0	0.0	9.0	10.0	1.0	1.0	112.5	43.5	1032	12.5	1005
鏡原	0.0	0.0	0.0	0.5	0.5	0.0	0.5	6.0	8.0	15.0	29.5	5.5	14.0	12.5	5.0	0.5	0.0	0.0	1.0	8.0	12.0	0.5	1.0	120.0	38.5	1038	11.0	1009	
城辺	0.5	0.5	0.0	0.0	0.0	0.5	1.5	4.0	5.0	2.5	27.0	3.5	4.0	17.5	38.0	0.5	0.5	0.0	0.0	0.5	23.0	3.0	2.5	134.5	52.5	1423	21.5	1416	
仲筋	0.0	0.0	0.5	0.5	0.0	1.5	4.5	4.0	3.5	1.0	3.0	0.5	0.0	1.5	0.0	0.0	0.0	0.5	1.0	0.0	0.0	0.0	1.0	23.0	6.0	0730	2.0	0834	
伊原間	0.0	0.5	2.0	0.0	0.0	3.5	8.5	12.5	0.5	1.0	1.0	1.5	0.5	0.0	0.0	0.0	2.5	0.0	0.0	0.0	0.0	0.5	2.5	37.0	13.5	0755	5.0	0738	
所野	0.5	0.0	1.0	1.0	0.5	0.0	0.0	0.0	0.0	0.0	0.0	0.0	0.0	0.0	0.5	0.0	6.0	0.5	1.0	0.0	0.0	0.5	0.5	12.0	6.0	1822	4.0	1734	
与那国島	0.5	0.0	1.5	0.5	1.5	0.0	0.0	0.0	0.0	0.0	0.0	0.0	0.0	0.0	0.0	0.0	1.0	0.5	1.0	0.0	0.0	0.5	0.5	7.5	2.0	0457	1.0	1809	
川平	0.0	0.5	0.0	0.0	1.0	8.5	9.0	5.5	2.5	1.0	2.5	0.5	2.5	0.0	0.0	0.0	3.0	0.0	0.0	0.0	0.0	1.0	3.5	41.0	12.0	0627	4.0	0609	
西表島	0.5	0.0	1.5	0.0	29.5	49.0	32.5	3.5	1.5	0.5	0.0	2.0	0.0	0.0	0.0	0.0	0.5	0.0	0.0	0.0	1.5	0.5	0.0	123.0	56.0	0541	15.0	0534	
石垣島	2.5	0.5	0.0	0.0	4.5	12.0	7.0	11.5	14.0	33.0	23.5	0.5	1.0	0.0	0.0	0.5	0.5	0.0	0.0	0.0	0.5	1.5	1.5	114.5	40.5	1030	10.5	1025	
盛山	0.5	2.5	0.5	0.0	2.0	7.0	6.5	9.5	4.5	7.0	4.0	0.5	3.0	0.0	0.0	0.0	1.0	0.0	0.0	0.0	0.0	0.5	1.0	50.0	10.0	0808	4.5	0736	
大原	0.5	1.0	0.0	9.0	42.0	13.5	8.5	5.0	38.5	9.5	0.5	0.0	0.0	0.0	0.0	0.0	0.0	0.0	0.0	0.0	0.5	2.5	4.0	135.0	45.0	0506	13.0	0457	
波照間	0.0	0.0	3.0	12.0	1.0	3.5	4.5	0.0	0.0	0.0	0.0	0.0	0.0	0.0	0.0	0.0	0.0	0.0	0.0	0.0	0.0	0.0	0.0	24.0	12.0	0405	5.0	0332	

※ ) 付きの値は準正常値(統計を行う対象資料が許容範囲で欠けている)、]付きの値は資料不足値(統計を行う対象資料が許容範囲を超えて欠けている)を意味します。

観測所名	1時	2時	3時	4時	5時	6時	7時	8時	9時	10時	11時	12時	13時	14時	15時	16時	17時	18時	19時	20時	21時	22時	23時	24時	日合計	日最大		日最大	
																										1時間降水量		10分間降水量	
																										最大	時分	最大	時分
伊是名	1.0	8.5	0.0	1.0	0.5	0.0	0.0	1.0	1.5	1.0	0.5	2.5	3.0	1.0	0.0	0.5	0.0	0.5	1.5	0.0	0.0	0.0	0.0	0.0	24.0	9.0	0157	5.0	0131
奥	0.5	7.0	4.0	2.0	1.5	0.0	3.0	4.5	2.5	6.0	1.5	3.0	5.0	2.5	0.5	0.0	1.5	1.5	2.0	0.0	0.5	0.5	0.0	0.0	49.5	10.0	0240	3.5	0738
国頭	0.0	7.0	3.0	1.0	1.0	0.5	1.0	7.5	5.0	3.0	0.5	1.5	3.5	3.5	0.5	0.0	0.5	2.0	2.0	0.5	0.0	0.0	0.0	43.5	11.0	0838	4.5	0753	
本部	1.0	11.5	0.0	1.5	1.5	0.0	1.0	7.0	2.0	5.5	1.5	3.0	4.0	2.5	0.0	0.0	0.5	1.0	0.5	0.0	0.0	0.0	0.0	44.0	12.0	0159	4.5	0119	
東	0.0	4.5	2.0	1.0	3.0	3.0	0.5	6.0	4.5	3.5	3.5	1.5	0.0	0.0	0.0	0.0	0.0	2.5	0.0	0.5	0.0	0.0	0.0	36.0	9.5	0827	3.5	0758	
粟国	22.5	0.5	2.5	4.5	0.5	1.0	6.5	3.5	2.5	0.0	0.5	1.0	1.0	0.0	0.0	0.5	0.0	0.0	0.0	0.0	0.0	0.0	0.5	47.5	23.0	0105	12.5	0036	
名護	0.0	6.5	1.5	3.0	3.5	0.5	0.0	5.5	3.5	2.5	2.5	0.5	0.0	0.0	0.0	0.0	0.0	1.0	0.0	0.5	0.0	0.0	0.0	31.0	7.5	0213	2.5	0835	
読谷	0.0	4.0	1.0	1.5	0.0	0.5	2.5	2.5	5.5	1.0	0.0	0.0	0.0	0.0	0.0	0.0	0.0	1.0	0.0	0.0	0.0	0.0	0.0	19.5	6.5	0852	2.5	0835	
北原	4.5	1.0	2.5	0.5	0.0	2.5	5.5	4.5	0.5	1.5	0.5	0.5	0.0	0.5	0.0	0.0	0.0	0.0	0.0	0.0	0.0	0.0	0.0	24.5	11.5	0038	5.0	0003	
久米島	8.5	1.0	2.0	0.0	1.0	5.0	14.5	8.0	2.0	1.0	1.5	0.5	1.0	0.0	0.0	0.0	0.5	0.0	0.0	0.0	0.0	0.0	0.0	46.5	15.5	0733	6.0	0653	
渡名喜	7.0	0.5	1.5	0.0	1.5	1.0	5.0	7.5	1.5	0.0	0.0	0.0	0.0	0.0	0.0	0.0	0.5	0.0	0.0	0.0	0.0	0.0	0.0	26.0	8.0	0759	3.0	0722	
胡屋	0.0	3.0	1.0	0.5	0.0	0.5	4.0	8.0	2.0	0.0	0.0	0.5	2.0	0.5	0.0	0.0	0.0	0.5	0.5	0.0	0.0	0.0	0.0	23.0	10.5	0738	3.5	0723	
宮城島	0.0	2.5	1.0	1.0	0.0	0.5	3.5	10.0	3.5	0.5	0.5	0.5	1.0	1.0	0.0	0.0	0.0	0.0	1.0	0.0	0.0	0.0	0.0	26.5	11.0	0754	4.0	0716	
渡嘉敷	0.5	0.5	0.5	0.0	0.5	1.5	7.5	2.5	0.0	0.5	0.0	0.0	1.5	0.0	0.0	0.0	0.0	0.5	0.0	1.0	0.5	0.0	0.0	17.5	9.0	0655	3.5	0650	
那覇	0.5	0.0	0.5	0.0	0.0	1.5	17.0	12.0	6.5	2.0	2.5	0.5	0.5	0.5	0.0	0.0	0.0	0.5	0.5	0.5	0.5	0.0	0.0	46.0	20.5	0708	6.5	0708	
安次嶺	0.0	0.0	0.5	0.0	0.0	2.0	18.5	11.0	3.5	2.5	1.5	0.5	0.5	0.0	0.0	0.0	0.0	0.5	0.0	1.0	0.5	0.0	0.0	42.5	18.5	0705	6.5	0803	
糸数	0.5	0.5	0.0	1.0	0.5	3.5	15.0	8.5	7.0	4.0	3.0	10.0	1.0	0.0	0.0	0.0	0.0	1.0	1.5	1.0	0.0	0.0	0.5	58.5	16.5	0709	6.0	0650	
北大東	0.5	0.0	0.0	1.0	1.0	2.0	5.5	1.5	38.0	25.5	9.0	4.5	1.0	0.5	0.0	0.5	0.0	2.0	0.0	0.0	0.0	0.0	0.5	93.0	46.0	0911	16.5	0842	
南大東	0.5	0.0	0.5	1.0	2.0	2.0	1.0	3.0	3.0	11.5	21.5	6.0	2.5	0.5	0.0	0.0	0.5	3.5	1.5	0.0	0.0	0.5	0.0	61.0	22.5	1056	6.5	1056	
旧東	1.0	0.0	0.5	1.0	1.5	2.0	1.5	3.0	4.0	13.5	22.5	4.5	2.5	0.5	0.5	0.0	0.0	3.5	1.5	0.5	0.0	0.0	0.0	64.0	23.0	1058	6.0	1057	
下地島	1.0	0.0	0.5	0.5	10.0	2.5	0.0	0.0	0.0	0.0	0.5	0.0	0.0	1.5	0.0	0.0	0.0	0.0	0.5	0.0	0.0	0.0	0.0	17.0	12.0	0529	5.0	0452	
宮古島	1.5	0.5	0.0	1.0	4.0	9.0	0.5	7.0	0.0	0.0	0.0	0.0	0.0	0.0	1.0	0.5	0.5	0.5	2.0	0.0	0.0	0.0	0.0	28.0	10.0	0552	4.5	0543	
鏡原	1.5	0.5	0.0	1.5	1.5	21.5	2.5	9.5	0.0	0.0	0.0	0.0	0.0	0.0	1.0	0.5	0.5	0.0	4.0	0.5	0.0	0.0	0.0	45.5	23.5	0625	10.0	0544	
城辺	13.5	1.0	1.5	1.0	0.0	4.0	9.5	4.0	0.0	0.0	0.0	0.0	0.0	0.0	2.0	0.0	0.0	2.5	4.0	1.0	0.0	0.0	0.0	48.5	13.5	0108	7.0	0637	
仲筋	0.0	3.5	0.5	1.5	0.5	0.0	0.0	0.0	0.0	0.0	0.0	0.0	0.5	0.0	0.0	0.5	0.0	0.0	0.0	0.0	0.0	0.0	0.0	9.5	3.5	0217	3.0	0131	
伊原間	7.0	0.0	0.5	0.0	0.0	0.0	0.0	0.0	0.0	0.0	0.0	0.5	0.0	0.0	0.0	0.0	0.0	0.0	0.0	0.0	0.0	0.0	1.0	10.5	9.0	0056	5.0	0008	
所野	0.0	0.5	0.0	1.0	0.0	0.0	0.0	0.0	0.5	0.0	0.0	0.0	0.0	0.0	0.0	0.0	0.0	0.0	0.0	0.0	0.0	0.5	0.0	2.5	1.0	0404	0.5	2151	
与那国島	0.0	0.5	0.5	0.5	0.5	0.0	0.0	0.0	0.5	0.0	0.0	0.0	0.0	1.0	0.0	0.0	0.0	0.0	0.0	0.0	0.0	0.0	0.0	3.5	1.0	1443	0.5	1408	
川平	1.5	0.5	0.0	0.5	0.0	0.0	0.0	0.0	0.0	0.0	0.0	0.5	0.5	0.0	0.0	1.5	0.0	0.0	0.0	0.0	0.0	0.0	2.0	7.0	4.5	0037	2.0	2246	
西表島	0.0	0.5	0.0	0.0	0.0	0.0	0.0	0.0	0.0	0.0	0.0	0.5	0.0	0.0	0.0	0.0	0.0	0.0	0.0	0.0	0.0	0.0	0.0	1.0	0.5	1237	0.5	1147	
石垣島	0.5	1.5	1.0	0.0	0.0	0.0	0.0	0.0	0.0	0.0	0.0	0.0	0.0	3.5	1.5	0.0	0.0	0.0	0.5	0.0	0.0	1.5	1.0	11.0	3.5	1428	3.5	1338	
盛山	2.5	0.5	0.0	0.0	0.0	0.0	0.0	0.0	0.0	0.0	0.0	0.5	0.5	0.5	1.0	0.5	1.5	0.0	0.0	0.5	0.0	3.5	1.5	13.0	5.0	2251	3.5	2201	
大原	0.5	0.5	0.0	0.0	0.0	0.0	0.0	0.0	0.0	0.0	0.5	0.0	0.0	0.0	0.0	0.0	0.0	0.0	0.0	0.0	0.0	0.0	1.0	2.5	4.0	0002	0.5	2230	
波照間	0.5	6.0	0.5	0.0	0.0	0.0	0.0	0.0	0.0	0.0	0.0	0.0	0.5	0.0	0.0	0.5	0.0	0.0	0.0	0.0	0.0	0.5	0.0	15.5	7.0	2400	6.0	0159	

※ `)` 付きの値は準正常値(統計を行う対象資料が許容範囲で欠けている)、`]` 付きの値は資料不足値(統計を行う対象資料が許容範囲を超えて欠けている)を意味します。



観測所名	1時	2時	3時	4時	5時	6時	7時	8時	9時	10時	11時	12時	13時	14時	15時	16時	17時	18時	19時	20時	21時	22時	23時	24時	日合計	日最大		日最大		
																										1時間降水量		10分間降水量		
																										最大	時分	最大	時分	
伊是名	0.0	0.0	0.0	1.0	0.0	0.0	0.0	2.0	1.5	8.5	9.0	5.5	2.0	24.0	9.5	1.5	0.0	1.0	0.0	0.0	0.5	0.0	0.0	0.0	66.0	27.0	1410	9.0	1350	
奥	0.5	0.0	0.0	0.0	0.0	0.0	0.0	1.5	16.5	3.5	3.0	4.0	0.5	3.5	4.5	11.0	3.5	1.5	5.0	1.5	0.0	1.0	0.5	0.0	61.5	17.0	0859	7.0	0825	
国頭	0.0	0.0	0.5	0.0	0.5	0.0	0.0	9.0	8.5	2.0	1.0	2.5	0.0	1.0	1.0	5.0	1.0	2.0	3.0	3.0	0.0	0.0	0.0	0.5	40.5	13.5	0834	4.0	0744	
本部	0.0	0.0	0.5	0.0	0.0	0.0	0.5	11.5	8.5	7.0	1.0	0.5	1.5	1.5	4.0	0.0	0.5	4.0	3.5	3.0	0.0	0.0	0.0	1.0	48.5	16.0	0828	6.0	0804	
東	0.0	0.0	0.5	0.0	0.0	0.0	0.0	15.5	11.5	3.0	0.5	3.0	0.0	2.0	1.0	7.5	0.0	1.5	3.5	5.5	0.0	0.0	0.0	0.5	55.5	17.0	0812	4.5	0723	
粟国	0.5	0.0	0.0	0.0	0.0	0.0	3.0	14.5	5.0	0.5	1.0	5.5	24.0	0.5	0.0	0.0	2.0	4.5	1.5	0.0	0.0	0.0	0.0	0.0	62.5	26.0	1256	9.0	1217	
名護	0.5	0.0	0.0	0.0	0.0	0.0	6.0	11.0	8.5	1.5	2.0	1.5	0.0	1.0	0.5	2.0	0.0	2.5	7.0	2.5	0.0	0.0	0.0	0.0	46.5	14.0	0745	4.5	0659	
読谷	0.0	0.0	0.0	0.0	0.0	2.0	3.5	12.5	2.0	1.0	0.5	0.0	1.5	4.5	0.0	0.0	0.0	2.0	2.5	1.0	0.0	0.0	0.0	0.5	33.5	13.0	0807	3.5	0755	
北原	0.0	0.0	0.0	0.5	0.0	17.5	12.5	0.5	0.5	0.0	19.0	3.5	0.5	0.0	0.0	0.5	21.5	9.5	0.0	0.5	0.0	0.0	0.0	0.0	86.5	25.5	0624	10.5	1045	
久米島	0.0	0.0	0.0	0.0	0.5	18.5	15.0	1.5	0.0	0.5	2.0	3.5	0.0	0.0	0.0	25.0	9.5	0.0	0.0	0.0	0.0	0.0	0.0	0.0	76.0	28.5	0626	9.0	1622	
渡名喜	0.0	0.0	0.0	0.0	1.0	5.5	21.5	10.0	1.0	1.0	0.0	4.0	1.5	0.0	0.0	0.0	7.5	7.0	0.5	0.0	0.5	0.0	0.0	0.0	61.0	22.0	0722	5.0	0722	
胡屋	0.0	0.0	0.0	0.0	0.5	10.0	4.5	4.0	1.5	1.0	4.0	0.0	1.0	8.5	0.5	0.0	0.0	2.5	5.5	5.0	0.0	0.0	0.0	1.0	49.5	11.0	0608	4.0	1312	
宮城島	0.0	0.0	0.0	0.0	0.0	8.5	5.5	5.0	4.0	0.5	0.5	0.0	0.5	9.0	3.0	0.0	0.0	0.5	4.5	4.5	0.0	0.0	0.0	1.0	47.0	12.5	0634	4.0	0545	
渡嘉敷	0.0	0.0	0.0	0.0	9.5	1.0	1.0	0.0	0.0	0.0	0.0	1.0	4.5	0.0	0.0	0.0	0.0	9.0	13.5	1.0	0.0	0.0	0.0	5.0	45.5	14.0	1925	8.5	1843	
那覇	0.0	0.0	0.0	0.0	2.0	6.0	2.0	1.0	0.0	0.5	0.0	0.0	4.5	8.0	0.0	0.0	0.0	1.5	1.0	13.0	0.0	0.0	0.0	3.0	42.5	13.5	1950	6.5	1917	
安次嶺	0.0	0.0	0.0	0.0	2.5	4.0	1.5	0.5	0.0	0.0	0.0	0.0	4.5	4.5	0.0	0.0	0.0	1.0	1.0	9.0	0.0	0.0	0.0	3.0	31.5	10.0	1938	5.5	1912	
糸数	0.0	0.0	0.0	0.0	2.5	2.5	2.0	1.0	0.0	0.0	0.0	0.0	1.0	36.0	0.5	0.0	0.0	0.0	0.0	1.5	0.0	0.0	0.5	2.5	50.0	36.5	1404	12.5	1351	
北大東	0.0	0.0	0.5	25.5	9.0	2.5	2.0	5.0	7.0	2.0	0.0	1.5	1.5	7.0	7.5	3.0	0.5	0.0	0.0	0.0	0.0	2.0	2.0	9.0	87.5	27.0	0423	8.5	0347	
南大東	0.0	0.0	1.0	6.5	1.0	1.5	5.0	6.5	4.5	1.5	0.0	0.0	0.0	2.5	0.0	0.0	0.0	0.0	0.0	0.0	0.0	0.5	0.0	0.0	30.5	7.0	0752	3.0	0348	
旧東	0.0	0.0	1.5	5.5	2.0	1.0	5.0	6.5	4.5	1.0	0.0	0.0	0.0	2.5	0.0	0.5	0.0	0.0	0.0	0.0	0.0	0.5	0.0	0.0	30.5	7.0	0422	2.5	0353	
下地島	0.5	4.0	9.5	10.5	27.5	80.5	76.0	0.5	0.0	0.0	0.0	0.0	0.0	0.0	0.0	0.0	0.0	0.0	0.0	0.0	0.0	0.0	0.0	0.0	209.0	113.0	0637	28.0	0604	
宮古島	4.0	6.5	16.0	6.5	5.0	33.0	48.0	5.0	0.0	0.0	0.0	0.0	0.0	0.0	0.0	0.0	0.0	0.0	0.0	0.0	0.0	0.0	0.0	0.0	124.0	65.0	0645	15.0	0624	
鏡原	6.5	4.5	12.0	5.5	6.0	16.5	24.5	11.0	0.0	1.0	0.0	0.0	0.0	0.0	0.0	0.0	0.0	0.0	0.0	0.0	0.0	×	0.0 ]	0.0	87.5 )	31.5 )	0642	10.5 )	0623	
城辺	2.5	2.5	14.5	13.5	2.5	4.5	2.0	10.5	6.0	0.0	0.0	0.0	0.0	0.0	0.0	0.0	0.0	0.0	0.0	0.0	0.0	0.0	0.0	0.0	58.5	20.0	0320	6.5	0255	
仲筋	22.0	5.0	19.5	64.0	10.5	0.0	0.0	0.0	0.0	0.0	0.0	0.0	0.0	0.0	0.0	0.0	0.0	0.0	0.0	0.0	0.0	0.0	0.0	0.0	121.0	64.0	0400	18.0	0346	
伊原間	0.0	0.0	8.5	2.0	0.0	0.0	0.0	0.0	0.0	0.0	0.0	0.0	0.0	0.0	0.0	0.0	0.0	0.0	0.0	0.0	0.0	0.0	0.0	0.0	10.5	9.0	0317	4.5	0229	
所野	0.0	0.0	0.0	0.0	0.0	0.0	0.0	0.0	0.0	0.0	0.0	0.0	0.0	0.0	0.0	0.0	0.0	0.0	0.0	0.0	0.0	0.0	0.0	0.0	0.0	0.0	0.0	2400	0.0	2400
与那国島	0.0	0.0	0.0	0.0	0.0	0.0	0.0	0.0	0.0	0.0	0.0	0.0	0.0	0.0	0.0	0.0	0.0	0.0	0.0	0.0	0.0	0.0	0.0	0.0	0.0	0.0	0.0	2400	0.0	2400
川平	0.0	1.0	7.5	0.0	0.0	0.0	0.0	0.0	0.0	0.0	0.0	0.0	0.0	0.0	0.0	0.0	0.0	0.0	0.0	0.0	0.0	0.0	0.0	0.0	8.5	7.5	0310	3.0	0222	
西表島	0.5	21.0	2.0	0.0	0.0	0.0	0.0	0.5	0.0	0.0	0.0	0.0	0.0	0.0	0.0	0.0	0.0	0.0	0.0	0.0	0.0	0.0	0.0	0.0	24.0	23.0	0219	8.5 )	0156	
石垣島	1.0	3.0	1.5	0.0	0.0	0.0	0.0	0.0	0.0	0.0	0.0	0.0	0.0	0.0	0.0	0.0	0.0	0.0	0.0	0.0	0.0	0.0	0.0	0.0	5.5	3.5	0156	2.0	0112	
盛山	0.0	3.5	6.5	0.0	0.0	0.0	0.0	0.0	0.0	0.0	0.0	0.0	0.0	0.0	0.0	0.0	0.0	0.0	0.0	0.0	0.0	0.0	0.0	0.0	10.0	7.5	0249	3.0	0210	
大原	2.5	2.5	0.0	0.0	0.0	0.0	0.0	0.0	0.0	0.0	0.0	0.0	0.0	0.0	0.0	0.0	0.0	0.0	0.0	0.0	0.0	0.0	0.0	0.0	5.0	5.0	0128	2.0	0054	
波照間	1.0	0.0	0.0	0.0	0.0	0.0	0.0	0.0	0.0	0.0	0.0	0.0	0.0	0.0	0.0	0.0	0.0	0.0	0.0	0.0	0.0	0.0	0.0	0.0	1.0	8.0	0034	4.0	0003	

※ ) 付きの値は準正常値(統計を行う対象資料が許容範囲で欠けている)、]付きの値は資料不足値(統計を行う対象資料が許容範囲を超えて欠けている)を意味します。

観測所名	1時	2時	3時	4時	5時	6時	7時	8時	9時	10時	11時	12時	13時	14時	15時	16時	17時	18時	19時	20時	21時	22時	23時	24時	日合計	日最大		日最大		
																										1時間降水量		10分間降水量		
																										最大	時分	最大	時分	
伊是名	0.5	0.5	1.5	0.0	0.0	0.0	0.0	0.0	0.0	0.0	0.0	0.0	0.0	0.0	0.0	0.0	0.0	0.0	0.0	0.0	0.0	0.0	0.0	0.0	0.0	2.5	2.0	0259	1.5	0226
奥	1.0	0.0	0.0	0.0	0.0	0.0	0.0	0.0	0.0	0.0	0.0	0.0	0.0	0.0	0.0	0.0	0.0	0.0	0.0	0.0	0.0	0.0	0.0	0.0	0.0	1.0	1.0	0119	1.0	0029
国頭	1.5	0.0	0.0	0.0	0.0	0.0	0.0	0.0	0.0	0.0	0.0	0.0	0.0	0.0	0.0	0.0	0.0	0.0	0.0	0.0	0.0	0.0	0.0	0.0	0.0	1.5	1.5	0114	1.0	0024
本部	0.5	0.5	0.0	0.0	0.0	0.0	0.0	0.0	0.0	0.0	0.0	0.0	0.0	0.0	0.0	0.0	0.0	0.0	0.0	0.0	0.0	0.0	0.0	0.0	0.0	1.0	1.5	0038	0.5	0113
東	0.0	0.0	0.0	0.0	0.0	0.0	0.0	0.0	0.0	0.0	0.0	0.0	0.0	0.0	0.0	0.0	0.0	0.0	0.0	0.0	0.0	0.0	0.0	0.0	0.0	0.0	0.5	0001	0.0	2400
粟国	0.0	0.0	0.0	0.0	0.0	0.0	0.0	0.0	0.0	0.0	0.0	0.0	0.0	0.0	0.0	0.0	0.0	0.0	0.0	0.0	0.0	0.0	0.0	0.0	0.0	0.0	0.0	2400	0.0	2400
名護	1.5	0.0	0.0	0.0	0.0	0.0	0.0	0.0	0.0	0.0	0.0	0.0	0.0	0.0	0.0	0.0	0.0	0.0	0.0	0.0	0.0	0.0	0.0	0.0	0.0	1.5	1.5	0117	1.0	0036
読谷	0.0	0.0	0.0	0.0	0.0	0.0	0.0	0.0	0.0	0.0	0.0	0.0	0.0	0.0	0.0	0.0	0.0	0.0	0.0	0.0	0.0	0.0	0.0	0.0	0.0	0.0	0.5	0036	0.0	2400
北原	0.0	0.0	0.0	0.0	0.0	0.0	0.0	0.0	0.0	0.0	0.0	0.0	0.0	0.0	0.0	0.0	0.0	0.0	0.0	0.0	0.0	0.0	0.0	0.0	0.0	0.0	0.0	2400	0.0	2400
久米島	0.0	0.0	0.0	0.0	0.0	0.0	0.0	0.0	0.0	0.0	0.0	0.0	0.0	0.0	0.0	0.0	0.0	0.0	0.0	0.0	0.0	0.0	0.0	0.0	0.0	0.0	0.0	2400	0.0	2400
渡名喜	0.0	0.0	0.0	0.0	0.0	0.0	0.0	0.0	0.0	0.0	0.0	0.0	0.0	0.0	0.0	0.0	0.0	0.0	0.0	0.0	0.0	0.0	0.0	0.0	0.0	0.0	0.0	2400	0.0	2400
胡屋	0.0	0.0	0.0	0.0	0.0	0.0	0.0	0.0	0.0	0.0	0.0	0.0	0.0	0.0	0.0	0.0	0.0	0.0	0.0	0.0	0.0	0.0	0.0	0.0	0.0	0.0	1.0	0035	0.0	2400
宮城島	0.0	0.0	0.0	0.0	0.0	0.0	0.0	0.0	0.0	0.0	0.0	0.0	0.0	0.0	0.0	0.0	0.0	0.0	0.0	0.0	0.0	0.0	0.0	0.0	0.0	0.0	1.0	0003	0.5	0007
渡嘉敷	0.0	0.0	0.0	0.0	0.0	0.0	0.0	0.0	0.0	0.0	0.0	0.0	0.0	0.0	0.0	0.0	0.0	0.0	0.0	0.0	0.0	0.0	0.0	0.0	0.0	0.0	5.0	0006	0.0	2400
那覇	1.0	0.0	0.0	0.0	0.0	0.0	0.0	0.0	0.0	0.0	0.0	0.0	0.0	0.0	0.0	0.0	0.0	0.0	0.0	0.0	0.0	0.0	0.0	0.0	0.0	1.0	3.5	0021	0.5	0100
安次嶺	0.5	0.0	0.0	0.0	0.0	0.0	0.0	0.0	0.0	0.0	0.0	0.0	0.0	0.0	0.0	0.0	0.0	0.0	0.0	0.0	0.0	0.0	0.0	0.0	0.0	0.5	3.5	0015	0.5	0018
糸数	0.5	0.0	0.5	0.0	0.0	0.0	0.0	0.0	0.0	0.0	0.0	0.0	0.0	0.0	0.0	0.0	0.0	0.0	0.0	0.0	0.0	0.0	0.0	0.0	0.0	1.0	3.0	0027	1.0	0007
北大東	4.5	13.0	0.5	0.0	0.0	0.0	0.0	0.0	0.0	0.0	0.0	0.0	0.0	0.0	0.0	0.0	0.0	0.0	0.0	0.0	0.0	0.0	0.0	0.0	0.0	18.0	13.5	0215	6.5	0145
南大東	0.5	0.0	0.0	0.0	0.0	0.0	0.0	0.0	0.0	0.0	0.0	0.0	0.0	0.0	0.0	0.0	0.0	0.0	0.0	0.0	0.0	0.0	0.0	0.0	0.0	0.5	0.5	0109	0.5	0019
旧東	1.0	0.0	0.0	0.0	0.0	0.0	0.0	0.0	0.0	0.0	0.5	0.0	0.0	0.0	0.0	0.0	0.0	0.0	0.0	0.0	0.0	0.0	0.0	0.0	0.0	1.5	1.0	0111	0.5	1028
下地島	0.0	0.0	0.0	0.0	0.0	0.0	0.0	0.0	0.0	0.0	0.0	0.0	0.0	0.0	0.0	0.0	0.0	0.0	0.0	0.0	0.0	0.0	0.0	0.0	0.0	0.0	0.0	2400	0.0	2400
宮古島	0.0	0.0	0.0	0.0	0.0	0.0	0.0	0.0	0.0	0.0	0.0	0.0	0.0	0.0	0.0	0.0	0.0	0.0	0.0	0.0	0.0	0.0	0.0	0.0	0.0	0.0	0.0	2400	0.0	2400
鏡原	0.0	0.0	0.0	0.0	0.0	0.0	0.0	0.0	0.0	0.0	0.0	0.0	0.0	0.0	0.0	0.0	0.0	0.0	0.0	0.0	0.0	0.0	0.0	0.0	0.0	0.0	0.0	2400	0.0	2400
城辺	0.0	0.0	0.0	0.0	0.0	0.0	0.0	0.0	0.0	0.0	0.0	0.0	0.0	0.0	0.0	0.0	0.0	0.0	0.0	0.0	0.0	0.0	0.0	0.0	0.0	0.0	0.0	2400	0.0	2400
仲筋	0.0	0.0	0.0	0.0	0.0	0.0	0.0	0.0	0.0	0.0	0.0	0.0	0.0	0.0	0.0	0.0	0.0	0.0	0.0	0.0	0.0	0.0	0.0	0.0	0.0	0.0	0.0	2400	0.0	2400
伊原間	0.0	0.0	0.0	0.0	0.0	0.0	0.0	0.0	0.0	0.0	0.0	0.0	0.0	0.0	0.0	0.0	0.0	0.0	0.0	0.0	0.0	0.0	0.0	0.0	0.0	0.0	0.0	2400	0.0	2400
所野	0.0	0.0	0.0	0.0	0.0	0.0	0.0	0.0	0.0	0.0	0.0	0.0	0.0	0.0	0.0	0.0	0.0	0.0	0.0	0.0	0.0	0.0	0.0	0.0	0.0	0.0	0.0	2400	0.0	2400
与那国島	0.0	0.0	0.0	0.0	0.0	0.0	0.0	0.0	0.0	0.0	0.0	0.0	0.0	0.0	0.0	0.0	0.0	0.0	0.0	0.0	0.0	0.0	0.0	0.0	0.0	0.0	0.0	2400	0.0	2400
川平	0.0	0.0	0.0	0.0	0.0	0.0	0.0	0.0	0.0	0.0	0.0	0.0	0.0	0.0	0.0	0.0	0.0	0.0	0.0	0.0	0.0	0.0	0.0	0.0	0.0	0.0	0.0	2400	0.0	2400
西表島	0.0	0.0	0.0	0.0	0.0	0.0	0.0	0.0	0.0	0.0	0.0	0.0	0.0	0.0	0.0	0.0	0.0	0.0	0.0	0.0	0.0	0.0	0.0	0.0	0.0	0.0	0.0	2400	0.0	2400
石垣島	0.0	0.0	0.0	0.0	0.0	0.0	0.0	0.0	0.0	0.0	0.0	0.0	0.0	0.0	0.0	0.0	0.0	0.0	0.0	0.0	0.0	0.0	0.0	0.0	0.0	0.0	0.0	2400	0.0	2400
盛山	0.0	0.0	0.0	0.0	0.0	0.0	0.0	0.0	0.0	0.0	0.0	0.0	0.0	0.0	0.0	0.0	0.0	0.0	0.0	0.0	0.0	0.0	0.0	0.0	0.0	0.0	0.0	2400	0.0	2400
大原	0.0	0.0	0.0	0.0	0.0	0.0	0.0	0.0	0.0	0.0	0.0	0.0	0.0	0.0	0.0	0.0	0.0	0.0	0.0	0.0	0.0	0.0	0.0	0.0	0.0	0.0	0.0	2400	0.0	2400
波照間	0.0	0.0	0.0	0.0	0.0	0.0	0.0	0.0	0.0	0.0	0.0	0.0	0.0	0.0	0.0	0.0	0.0	0.0	0.0	0.0	0.0	0.0	0.0	0.0	0.0	0.0	0.0	2400	0.0	2400

※ `)` 付きの値は準正常値(統計を行う対象資料が許容範囲で欠けている)、`]`付きの値は資料不足値(統計を行う対象資料が許容範囲を超えて欠けている)を意味します。

観測所名	1時	2時	3時	4時	5時	6時	7時	8時	9時	10時	11時	12時	13時	14時	15時	16時	17時	18時	19時	20時	21時	22時	23時	24時	日合計	日最大		日最大			
																										1時間降水量		10分間降水量			
																										最大	時分	最大	時分		
伊是名	0.0	0.0	0.0	0.0	0.0	0.0	0.0	0.0	0.0	0.0	0.0	0.0	0.0	0.0	0.0	0.0	0.0	0.0	0.0	0.0	0.0	1.0	0.0	0.0	0.0	1.0	1.0	2124	1.0	2034	
奥	0.0	0.0	0.0	0.0	0.0	0.0	0.0	0.0	0.0	0.0	0.0	0.0	0.0	0.0	0.0	0.0	0.0	0.0	0.0	0.0	0.0	2.5	11.5	0.0	0.0	14.0	14.0 )	2144	7.0 )	2110	
国頭	0.0	0.0	0.0	0.0	0.0	0.0	0.0	0.0	0.0	0.0	0.0	0.0	0.0	0.0	0.0	0.0	0.0	0.0	0.0	0.0	0.0	3.0	2.5	0.0	0.0	5.5	5.5	2132	2.5	2045	
本部	0.0	0.0	0.0	0.0	0.0	0.0	0.0	0.0	0.0	0.0	0.0	0.0	0.0	0.0	0.0	0.0	0.0	0.0	0.0	0.0	3.5	0.5	2.0	0.5	0.0	6.5	3.5	2051	3.0	2001	
東	0.0	0.0	0.0	0.0	0.0	0.0	0.0	0.0	0.0	0.0	0.0	0.0	0.0	0.0	0.0	0.0	0.0	0.0	0.0	0.0	0.0	0.0	2.5	1.0	0.0	3.5	3.0	2224	2.0	2134	
粟国	0.0	0.0	0.0	0.0	0.0	0.0	0.0	0.0	0.0	0.0	0.0	0.0	0.0	0.0	0.0	0.0	0.0	0.0	0.0	0.0	0.0	0.5	0.5	0.0	0.0	1.0	1.0	2127	0.5	2111	
名護	0.0	0.0	0.0	0.0	0.0	0.0	0.0	0.0	0.0	0.0	0.0	0.0	0.0	0.0	0.0	0.0	0.0	0.0	0.0	0.0	0.0	1.0	6.5	0.0	0.0	7.5	7.5	2157	5.0	2107	
読谷	0.0	0.0	0.0	0.0	0.0	0.0	0.0	0.0	0.0	0.0	0.0	0.0	0.0	0.0	0.0	0.0	0.0	0.0	0.0	0.0	0.0	0.0	0.5	0.0	0.5	0.5	0.5	2308	0.5	2218	
北原	0.0	0.0	0.0	0.0	0.0	0.0	0.0	0.0	0.0	0.0	0.0	0.0	0.0	0.0	0.0	0.0	0.0	0.0	0.0	0.0	0.0	0.0	0.0	0.0	0.0	0.0	0.0	0.0	2400	0.0	2400
久米島	0.0	0.0	0.0	0.0	0.0	0.0	0.0	0.0	0.0	0.0	0.0	0.0	0.0	0.0	0.0	0.0	0.0	0.0	1.0	0.5	0.0	0.0	0.0	0.0	1.5	1.5	1955	1.5	1905		
渡名喜	0.0	0.0	0.0	0.0	0.0	0.0	0.0	0.0	0.0	0.0	0.0	0.0	0.0	0.0	0.0	0.0	0.0	0.0	0.0	0.0	0.5	0.0	0.0	0.0	0.5	0.5	2122	0.5	2032		
胡屋	0.0	0.0	0.0	0.0	0.0	0.0	0.0	0.0	0.0	0.0	0.0	0.0	0.0	0.0	0.0	0.0	0.0	0.0	0.0	0.0	0.0	0.0	6.5	0.5	0.0	7.0	7.0	2244	4.5	2154	
宮城島	0.0	0.0	0.0	0.0	0.0	0.0	0.0	0.0	0.0	0.0	0.0	0.0	0.0	0.0	0.0	0.0	0.0	0.0	0.0	0.0	0.0	0.0	1.0	0.0	1.0	1.0	2313	0.5	2233		
渡嘉敷	0.0	0.0	0.0	0.0	0.0	0.5	0.0	0.0	0.0	0.0	0.0	0.0	0.0	0.0	0.0	0.0	0.0	0.0	0.0	0.0	0.0	0.0	0.0	0.0	0.5	0.5	0629	0.5	0539		
那覇	0.0	0.0	0.0	0.0	0.0	0.0	0.0	0.0	0.0	0.0	0.0	0.0	0.0	0.0	0.0	0.0	0.0	0.0	0.0	0.0	0.0	0.0	0.0	0.0	0.0	0.0	0.0	0.0	2400	0.0	2400
安次嶺	0.0	0.0	0.0	0.0	0.0	0.0	0.0	0.0	0.0	0.0	0.0	0.0	0.0	0.0	0.0	0.0	0.0	0.0	0.0	0.0	0.0	0.0	0.0	0.0	0.0	0.0	0.0	0.0	2400	0.0	2400
糸数	0.0	0.0	0.0	0.0	0.0	0.0	0.0	0.0	0.0	0.0	0.0	0.0	0.0	0.0	0.0	0.0	0.0	0.0	0.0	0.0	0.0	0.0	0.0	0.0	0.0	0.0	0.0	0.0	2400	0.0	2400
北大東	0.0	0.0	0.0	0.0	0.0	0.0	0.0	0.0	0.0	0.0	0.0	0.0	0.0	0.0	0.0	0.0	0.0	0.0	0.0	0.0	0.0	0.0	0.0	0.0	0.0	0.0	0.0	0.0	2400	0.0	2400
南大東	0.0	0.0	0.0	0.0	0.0	0.0	0.0	0.0	0.0	0.0	0.0	0.0	0.0	0.0	0.0	0.0	0.0	0.0	0.0	0.0	0.0	0.0	0.0	0.0	0.0	0.0	0.0	0.0	2400	0.0	2400
旧東	0.0	0.0	0.0	0.0	0.0	0.0	0.0	0.0	0.0	0.0	0.0	0.0	0.0	0.0	0.0	0.0	0.0	0.0	0.0	0.0	0.0	0.0	0.0	0.0	0.0	0.0	0.0	0.0	2400	0.0	2400
下地島	0.0	0.0	0.0	0.0	0.0	0.0	0.0	0.0	0.0	0.0	0.0	0.0	0.0	0.0	0.5	0.5	0.0	0.0	5.0	1.0	0.0	0.0	0.0	7.0	6.0	2030	3.0	1958			
宮古島	0.0	0.0	0.0	0.0	0.0	0.0	0.0	0.0	0.0	0.0	0.0	0.0	0.0	0.0	0.0	0.0	2.0	2.0	2.5	1.0	0.0	0.0	0.0	7.5	4.0	1838	1.5	1959			
鏡原	0.0	0.0	0.0	0.0	0.0	0.0	0.0	0.0	0.0	0.0	0.0	0.0	0.0	0.0	0.0	0.0	0.0	3.0	3.5	3.0	0.0	0.0	0.0	9.5	5.0	2031	2.0	2032			
城辺	0.0	0.0	0.0	0.0	0.0	0.0	0.0	0.0	0.0	0.0	0.0	0.0	0.0	0.0	0.0	0.0	0.0	0.0	0.5	5.5	0.5	0.0	0.0	6.5	6.0	2111	4.0	2025			
仲筋	0.0	0.0	0.0	0.0	0.0	0.0	0.0	0.0	0.0	0.0	0.0	0.0	0.0	0.0	0.0	0.0	0.0	2.5	0.0	0.0	0.0	0.0	0.0	2.5	2.5	1913	2.5	1823			
伊原間	0.0	0.0	0.0	0.0	0.0	0.0	0.0	0.0	0.0	0.0	0.0	0.0	0.0	0.0	0.0	0.0	0.0	0.0	0.0	0.0	0.0	0.0	0.0	0.0	0.0	0.0	0.0	0.0 )	2400	0.0 )	2400
所野	0.0	0.0	0.0	0.0	0.0	0.0	0.0	0.0	0.0	0.0	0.0	0.0	0.0	0.0	0.0	0.0	0.0	0.0	0.0	0.0	0.0	0.0	0.0	0.0	0.0	0.0	0.0	0.0	2400	0.0	2400
与那国島	0.0	0.0	0.0	0.0	0.0	0.0	0.0	0.0	0.0	0.0	0.0	0.0	0.0	0.0	0.0	0.0	0.0	0.0	0.0	0.0	0.0	0.0	0.0	0.0	0.0	0.0	0.0	0.0	2400	0.0	2400
川平	0.0	0.0	0.0	0.0	0.0	0.0	0.0	0.0	0.0	0.0	0.0	0.0	0.0	0.0	0.0	0.0	0.0	0.0	0.0	0.0	0.0	0.0	0.0	0.0	0.0	0.0	0.0	0.0	2400	0.0	2400
西表島	0.0	0.0	0.0	0.0	0.0	0.0	0.0	0.0	0.0	0.0	0.0	0.0	0.0	0.0	0.0	0.0	0.0	0.0	0.0	0.0	0.0	0.0	0.0	0.0	0.0	0.0	0.0	0.0	2400	0.0	2400
石垣島	0.0	0.0	0.0	0.0	0.0	0.0	0.0	0.0	0.0	0.0	0.0	0.0	0.0	0.0	0.0	1.0	0.0	0.0	0.0	0.0	0.0	0.0	0.0	1.0	1.0	1700	1.0	1610			
盛山	0.0	0.0	0.0	0.0	0.0	0.0	0.0	0.0	0.0	0.0	0.0	0.0	0.0	0.0	0.0	0.0	0.0	0.0	0.0	0.0	0.0	0.0	0.0	0.0	0.0	0.0	0.0	0.0	2400	0.0	2400
大原	0.0	0.0	0.0	0.0	0.0	0.0	0.0	0.0	0.0	0.0	0.0	0.0	0.0	0.0	0.0	0.0	0.0	0.0	0.0	0.0	0.0	0.0	0.0	0.0	0.0	0.0	0.0	0.0	2400	0.0	2400
波照間	0.0	0.0	0.0	0.0	0.0	0.0	0.0	0.0	0.0	0.0	0.0	0.0	0.0	0.0	0.0	0.0	0.0	0.0	0.0	0.0	0.0	0.0	0.0	0.0	0.0	0.0	0.0	0.0	2400	0.0	2400

※ ) 付きの値は準正常値(統計を行う対象資料が許容範囲で欠けている)、]付きの値は資料不足値(統計を行う対象資料が許容範囲を超えて欠けている)を意味します。

資料3 観測値表[降水量]

2022年05月31日

(28/47)

観測所名	1時	2時	3時	4時	5時	6時	7時	8時	9時	10時	11時	12時	13時	14時	15時	16時	17時	18時	19時	20時	21時	22時	23時	24時	日合計	日最大		日最大		
																										1時間降水量		10分間降水量		
																										最大	時分	最大	時分	
伊是名	0.0	0.0	0.0	0.0	0.0	0.0	0.0	0.0	0.0	0.0	1.0	2.5	0.5	3.0	2.0	0.5	1.5	0.5	0.5	0.0	0.0	0.5	1.0	0.0	13.5	3.5	1356	1.5	1449	
奥	0.0	0.0	0.0	0.0	0.0	0.0	0.0	0.0	0.0	0.0	2.5	3.0	4.0	2.0	6.5	1.5	0.5	0.5	0.5	0.5	0.0	0.0	1.0	0.0	22.5	7.0	1512	2.0	1501	
国頭	0.0	0.0	0.0	0.0	0.0	0.0	0.0	0.0	0.0	5.5	1.0	2.0	2.0	7.0	27.5	0.5	2.0	1.0	0.5	0.0	0.5	0.0	0.5	0.0	50.0	28.5	1455	9.5	1428	
本部	0.0	0.0	0.0	0.0	0.0	0.0	0.0	0.0	0.0	1.5	3.5	9.0	1.5	3.5	2.5	0.0	1.5	0.5	0.5	0.0	0.0	1.0	0.0	0.0	25.0	11.5	1155	4.5	1120	
東	0.0	0.0	0.0	0.0	0.0	0.0	0.0	0.0	0.5	3.5	0.0	0.5	0.5	15.0	21.0	0.5	6.0	1.0	0.0	0.0	0.0	0.0	0.5	0.0	49.0	25.5	1449	6.5	1419	
粟国	0.0	0.0	0.0	0.0	0.0	0.0	0.0	0.0	0.0	20.0	22.5	3.5	14.5	2.0	2.0	1.5	1.0	0.0	0.0	0.0	0.5	0.0	0.5	0.0	68.0	33.0	1027	14.5	0940	
名護	0.0	0.0	0.0	0.0	0.0	0.0	0.0	0.0	7.5	0.0	1.5	0.5	7.0	37.5	16.5	2.0	3.0	0.5	0.0	0.0	0.0	0.5	0.5	0.5	77.5	43.5	1420	17.0	1354	
読谷	0.0	0.0	0.0	0.0	0.0	0.0	0.0	0.0	0.0	0.0	0.0	4.5	8.0	25.0	2.0	6.5	1.0	0.0	0.0	0.0	0.0	0.5	0.0	0.0	47.5	31.5	1345	7.5	1318	
北原	0.0	0.0	0.0	0.0	0.0	0.0	0.0	0.0	0.0	0.0	0.0	2.5	0.5	6.0	0.5	0.5	0.0	0.0	0.0	4.0	0.0	0.0	0.0	0.0	14.0	6.5	1348	6.0	1340	
久米島	0.0	0.0	0.0	0.0	0.0	0.0	0.0	0.0	0.0	0.0	0.0	1.0	0.0	2.5	1.0	2.5	0.0	0.0	0.0	3.0	2.0	0.0	0.0	0.0	12.0	4.0	2038	3.0	1948	
渡名喜	0.0	0.0	1.0	0.0	0.0	0.0	0.0	0.0	0.0	0.0	0.0	11.0	8.0	2.5	9.5	0.0	1.0	0.0	0.0	0.0	0.5	0.5	0.0	0.0	34.0	12.5	1237	7.5	1152	
胡屋	0.0	0.0	0.0	0.0	0.0	0.0	0.0	0.0	0.0	0.0	0.0	5.5	13.5	29.5	1.5	14.5	3.5	0.0	0.5	0.0	0.0	0.0	0.0	0.0	68.5	36.5	1349	14.0	1349	
宮城島	0.0	0.0	0.0	0.0	0.0	0.0	0.0	0.0	0.0	0.0	0.0	1.0	3.0	18.0	5.5	9.5	5.0	0.5	0.0	0.0	0.0	0.0	0.0	0.0	42.5	20.5	1410	7.0	1355	
渡嘉敷	0.0	0.0	0.0	0.0	0.0	0.0	0.0	0.0	0.0	0.0	1.5	7.0	7.0	0.0	22.5	5.0	0.5	10.5	0.0	0.0	0.0	0.5	0.5	0.0	55.0	22.5	1511	13.5	1423	
那覇	0.0	0.0	0.0	0.0	0.0	0.0	0.0	0.0	0.0	0.0	4.5	58.5	63.0	3.0	14.5	13.0	1.0	1.5	3.0	0.0	0.0	0.0	0.0	0.5	162.5	65.5	1236	21.0	1238	
安次嶺	0.0	0.0	0.0	0.0	0.0	0.0	0.0	0.0	0.0	0.0	6.5	44.5	59.0	1.0	14.0	8.0	1.5	1.5	3.0	0.0	0.0	0.0	0.0	0.0	139.0	60.5	1253	15.5	1252	
糸数	0.0	0.0	0.0	0.0	0.0	0.0	0.5	0.0	0.0	0.0	3.5	78.5	56.0	1.5	5.0	23.5	3.5	2.0	5.0	0.0	0.0	0.0	0.0	0.5	179.5	99.5	1220	21.5	1208	
北大東	0.0	0.0	0.0	0.0	0.0	0.0	0.0	0.0	0.0	0.0	0.0	0.0	0.0	0.0	8.0	0.5	9.5	5.0	3.0	0.0	2.5	0.0	0.0	0.0	28.5	9.5	1709	6.5	1636	
南大東	0.0	0.0	0.0	0.0	0.0	0.0	0.0	0.0	0.0	0.0	0.0	0.0	0.0	0.0	0.0	0.0	0.0	1.5	1.0	0.0	7.5	0.0	0.0	0.0	10.0	7.5	2114	7.0	2025	
旧東	0.0	0.0	0.0	0.0	0.0	0.0	0.0	0.0	0.0	0.0	0.0	0.0	0.0	0.0	0.0	0.0	0.0	2.0	1.5	0.0	3.5	0.0	0.0	0.0	7.0	3.5	2114	2.0	2032	
下地島	0.0	0.0	0.0	0.0	0.0	0.0	0.5	0.0	0.0	0.0	0.0	0.0	0.0	0.0	0.0	0.0	0.0	0.0	0.0	0.0	0.0	0.0	0.0	0.0	0.5	0.5	0759	0.5	0709	
宮古島	0.0	0.0	0.0	0.0	0.0	0.0	0.0	0.0	0.0	0.5	0.0	0.0	0.0	0.0	0.0	0.0	0.0	0.0	0.0	0.0	0.0	0.0	0.0	0.5	1.0	0.5	2400	0.5	2347	
鏡原	0.0	0.0	0.0	0.0	0.0	0.0	0.0	0.0	0.0	0.0	0.0	0.0	0.0	0.0	0.0	0.0	0.0	0.0	0.0	0.0	0.0	0.0	0.0	0.0	0.0	0.0	0.0	2400	0.0	2400
城辺	0.0	0.0	0.0	0.0	0.0	0.0	0.0	0.0	0.0	0.0	0.0	0.0	0.0	0.0	0.0	0.0	0.0	0.0	0.0	0.0	0.0	0.0	0.0	0.0	0.0	0.0	0.0	2400	0.0	2400
仲筋	0.0	0.0	0.0	0.0	0.0	0.0	0.0	0.0	0.5	0.0	0.0	0.0	0.0	1.0	0.0	0.0	0.0	0.0	0.0	0.0	0.0	0.0	0.0	0.5	2.0	1.0	1425	1.0	1335	
伊原間	0.0	0.0	0.0	0.0	0.0	0.0	0.0	0.0	0.0	0.0	0.0	0.0	9.5	0.5	0.0	0.0	0.0	0.0	0.0	0.0	0.0	0.0	0.0	0.0	10.0	9.5	1312	7.0	1222	
所野	0.5	0.0	0.0	0.0	0.5	0.0	0.0	0.0	0.0	0.0	0.0	0.5	0.0	1.0	0.5	1.0	0.0	0.0	0.0	0.0	0.0	3.5	1.0	0.0	8.5	4.5	2229	1.5	2159	
与那国島	2.0	0.0	0.0	0.0	0.5	0.0	0.0	0.0	0.5	0.0	0.0	0.0	0.0	0.5	0.5	1.0	0.0	0.0	0.0	0.0	0.0	2.0	1.0	0.0	8.0	3.0	2229	2.0	0042	
川平	0.0	0.0	0.0	0.0	0.0	0.0	0.0	0.0	0.5	0.0	0.0	0.5	5.0	0.5	0.0	0.0	0.0	0.0	0.0	0.0	0.0	0.0	0.0	0.0	6.5	5.5	1259	3.0	1209	
西表島	0.0	0.0	0.0	0.0	0.0	0.0	0.0	0.0	0.0	0.0	0.5	5.5	0.0	0.0	0.0	0.0	0.0	0.0	0.0	0.0	0.0	0.0	0.0	0.0	6.0	6.0	1149	2.5	1123	
石垣島	0.0	0.0	0.0	0.0	0.0	0.0	0.0	0.0	0.5	0.0	0.0	0.0	11.0	1.5	1.0	0.0	0.0	0.0	0.0	0.0	0.0	0.0	0.0	0.0	14.0	11.5	1307	9.5	1217	
盛山	0.0	0.0	0.0	0.0	0.0	0.0	0.0	0.0	0.0	0.0	0.0	0.0	4.5	0.5	0.0	0.0	0.0	0.0	0.0	0.0	0.0	0.0	0.0	0.0	5.0	5.0	1320	3.0	1233	
大原	0.0	0.0	0.0	0.0	0.0	0.0	0.0	0.0	0.0	0.0	0.0	0.0	1.5	2.5	0.0	0.0	0.0	0.0	0.0	0.0	0.0	0.0	0.0	0.0	4.0	3.5	1349	1.0	1344	
波照間	0.0	0.0	0.0	0.0	0.0	0.0	0.0	0.0	0.0	0.0	1.0	15.5	20.5	0.5	1.0	0.5	0.0	0.0	0.0	0.0	0.0	0.0	0.0	0.0	39.0	25.0	1249	10.5	1210	

※ `)` 付きの値は準正常値(統計を行う対象資料が許容範囲で欠けている)、`]` 付きの値は資料不足値(統計を行う対象資料が許容範囲を超えて欠けている)を意味します。

資料3 観測値表[降水量]

2022年06月01日

(29/47)

観測所名	1時	2時	3時	4時	5時	6時	7時	8時	9時	10時	11時	12時	13時	14時	15時	16時	17時	18時	19時	20時	21時	22時	23時	24時	日合計	日最大		日最大		
																										1時間降水量		10分間降水量		
																										最大	時分	最大	時分	
伊是名	0.0	0.0	0.0	0.0	0.0	0.0	0.0	0.0	0.0	0.0	0.0	0.0	0.0	0.0	0.0	0.0	0.0	0.0	0.0	0.0	3.5	9.5	12.0	8.0	3.5	36.5	15.0	2150	5.0	2143
奥	0.0	0.0	0.0	0.0	0.0	0.0	0.0	0.0	0.0	0.0	0.0	0.0	0.0	0.0	0.0	0.0	0.0	0.0	0.0	0.0	0.0	0.0	32.0	12.0	12.0	56.0	38.0	2222	18.5	2144
国頭	0.0	0.0	0.0	0.0	0.0	11.5	2.0	0.0	1.0	0.0	0.0	0.0	0.0	0.0	0.0	0.0	0.0	0.0	0.0	0.0	0.0	5.0	25.0	17.5	62.0	26.5	2257	10.5	2214	
本部	0.0	0.0	0.0	0.0	0.0	0.0	0.0	0.0	0.0	0.0	0.0	0.0	0.0	0.0	0.0	0.0	0.0	0.0	0.0	0.0	0.0	6.0	21.0	16.0	43.0	21.5	2301	7.5	2218	
東	0.0	0.0	0.0	0.0	13.0	44.5	0.0	0.0	0.0	0.0	0.5	0.0	0.0	0.0	0.0	0.0	0.0	0.0	0.0	0.0	0.0	2.5	49.0	14.0	123.5	52.0	0548	16.5	0511	
粟国	0.0	0.0	0.0	0.0	0.0	0.0	0.0	0.0	0.0	0.0	0.0	0.0	0.0	0.0	0.0	0.0	0.0	0.0	0.0	0.0	3.5	30.0	26.0	20.5	80.0	45.5	2242	15.5	2153	
名護	0.0	0.0	0.0	0.0	34.5	27.5	0.0	0.0	0.0	0.0	0.0	0.0	0.0	0.0	0.0	0.0	0.0	0.0	0.0	0.0	0.0	5.0	47.5	12.0	126.5	60.5	0527	18.0	0518	
読谷	0.0	0.0	0.0	0.0	10.5	0.0	0.0	0.0	0.0	0.0	0.0	0.0	0.0	0.0	0.0	0.0	0.0	0.0	0.0	0.0	0.0	0.0	1.5	1.0	13.0	10.5	0505	5.0	0421	
北原	0.0	0.0	0.0	0.0	0.5	0.0	0.0	0.0	0.0	0.0	0.0]	×	0.0]	0.0	0.0	0.0	0.0	0.0	0.0	0.0	1.0	0.0	0.0	0.0	3.0	4.5)	3.0)	2400	1.5)	2400
久米島	0.0	0.0	0.0	0.0	0.0	0.0	0.0	0.0	1.5	0.0	0.0	0.0	0.0	0.0	0.0	0.0	0.0	0.0	0.0	0.0	0.0	0.0	0.0	0.0	1.5	1.5	0917	1.5	0827	
渡名喜	0.0	0.0	0.0	0.5	0.0	0.0	0.0	0.0	0.0	0.0	0.0	0.0	0.0	0.0	0.0	0.0	0.0	0.0	0.0	0.0	0.0	0.0	0.0	0.0	0.5	0.5	0430	0.5	0340	
胡屋	0.0	0.0	0.0	11.0	0.5	0.0	0.0	0.0	0.0	0.0	0.0	0.0	0.0	0.0	0.0	0.0	0.0	0.0	0.0	0.0	0.0	0.0	0.0	0.5	12.0	11.5	0436	8.0	0357	
宮城島	0.0	0.0	0.0	0.0	5.5	0.0	0.0	0.0	0.0	0.0	0.0	0.0	0.0	0.0	0.0	0.0	0.0	0.0	0.0	0.0	0.0	0.0	0.0	1.5	7.0	5.5	0506	4.5	0416	
渡嘉敷	0.5	0.0	0.0	0.5	0.0	0.0	0.0	0.0	0.0	0.0	0.0	0.0	0.0	0.0	0.0	0.0	0.0	0.0	0.0	0.0	0.0	0.0	0.0	0.0	1.0	0.5	0428	0.5	0338	
那覇	0.0	0.0	0.0	0.0	0.5	0.0	0.0	0.0	0.0	0.0	0.0	0.0	0.0	0.0	0.0	0.0	0.0	0.0	0.0	0.0	0.0	0.0	0.0	0.0	0.5	0.5	0516	0.5	0426	
安次嶺	0.5	0.0	0.0	0.5	0.0	0.0	0.0	0.0	0.0	0.0	0.0	0.0	0.0	0.0	0.0	0.0	0.0	0.0	0.0	0.0	0.0	0.0	0.0	0.0	1.0	0.5	0425	0.5	0335	
糸数	0.0	0.0	0.0	0.0	0.0	0.0	0.0	0.0	0.0	0.0	0.0	0.0	0.0	0.0	0.0	0.0	0.0	0.0	0.0	0.0	0.0	0.0	0.0	0.0	0.0	0.5	0024	0.0	2400	
北大東	0.0	0.0	0.0	0.0	0.0	0.0	0.0	0.0	0.0	0.0	0.0	0.0	0.0	0.0	0.0	0.0	0.0	0.0	0.0	0.0	0.0	0.0	0.0	0.0	0.0	0.0	0.0	2400	0.0	2400
南大東	0.0	0.0	0.0	0.0	0.0	0.0	0.0	0.0	0.0	0.0	0.0	0.0	0.0	0.0	0.0	0.0	0.0	0.0	0.0	0.0	0.0	0.0	0.0	0.0	0.0	0.0	0.0	2400	0.0	2400
旧東	0.0	0.0	0.0	0.0	0.0	0.0	0.0	0.0	0.0	0.0	0.0	0.0	0.0	0.0	0.0	0.0	0.0	0.0	0.0	0.0	0.0	0.0	0.0	0.0	0.0	0.0	0.0	2400	0.0	2400
下地島	0.5	0.0	0.0	0.0	0.0	0.0	0.0	0.0	0.0	0.0	0.0	0.0	0.0	0.0	0.0	0.0	0.0	0.0	0.0	0.0	0.0	0.0	0.0	0.0	0.5	0.5	0131	0.5	0041	
宮古島	0.0	0.0	0.0	0.0	0.0	0.0	0.0	0.0	0.0	0.0	0.0	0.0	0.0	0.0	0.0	0.0	0.0	0.0	0.0	0.0	0.0	0.0	0.0	0.0	0.0	0.5	0037	0.0	2400	
鏡原	0.0	0.0	0.0	0.0	0.0	0.0	0.0	0.0	0.0	0.0	0.0	0.0	0.0	0.0	0.0	0.0	0.0	0.0	0.0	0.0	0.0	0.0	0.0	0.0	0.0	0.0	2400	0.0	2400	
城辺	0.0	0.0	0.0	0.0	0.0	0.0	0.0	0.0	0.0	0.0	0.0	0.0	0.0	0.0	0.0	0.0	0.0	0.0	0.0	0.0	0.0	0.0	0.0	0.0	0.0	0.0	2400	0.0	2400	
仲筋	0.0	0.0	0.0	0.0	0.0	0.0	0.0	0.0	0.0	0.0	0.0	0.0	0.0	0.0	0.0	0.0	0.0	0.0	0.0	0.0	0.0	0.0	0.0	0.0	0.0	0.5	0031	0.0	2400	
伊原間	0.0	0.0	0.0	0.0	0.0	0.0	0.0	0.0	0.0	0.0	0.0	0.0	0.0	0.0	0.0	0.0	0.0	0.0	0.0	0.0	0.0	0.0	0.0	0.0	0.0	0.0	2400	0.0	2400	
所野	0.0	0.0	1.0	1.5	0.0	0.0	0.0	0.0	0.0	0.0	0.0	0.0	0.0	0.0	0.0	0.0	0.0	0.0	0.0	0.0	0.0	0.0	0.0	0.0	2.5	2.5	0355	1.5	0305	
与那国島	0.0	1.0	1.0	0.0	0.0	0.0	0.0	0.0	0.0	0.0	0.0	0.0	0.0	0.0	0.0	0.0	0.0	0.0	0.0	0.0	0.0	1.0	0.0	0.0	3.0	1.0	2242	1.0	2152	
川平	0.0	0.0	0.0	0.0	0.0	0.0	0.0	0.0	0.0	0.0	0.0	0.0	0.0	0.0	0.0	0.0	0.0	0.0	0.0	0.0	0.0	0.0	0.0	0.0	0.0	0.0	2400	0.0	2400	
西表島	0.0	0.0	0.0	0.0	0.0	0.0	0.0	0.0	0.0	0.0	0.0	0.0	0.0	0.0	0.0	0.0	0.0	0.0	0.0	0.0	0.0	0.0	0.0	0.0	0.0	0.0	2400	0.0	2400	
石垣島	0.5	0.0	0.0	0.0	0.0	0.0	0.0	0.0	0.0	0.0	0.0	0.0	0.0	0.0	0.0	0.0	0.0	0.0	0.0	0.0	0.0	0.0	0.0	0.0	0.5	0.5	0132	0.5	0042	
盛山	0.0	0.0	0.0	0.0	0.0	0.0	0.0	0.0	0.0	0.0	0.0	0.0	0.0	0.0	0.0	0.0	0.0	0.0	0.0	0.0	0.0	0.0	0.0	0.0	0.0	0.0	2400	0.0	2400	
大原	0.5	0.0	0.0	0.0	0.0	0.0	0.0	0.0	0.0	0.0	0.0	0.0	0.0	0.0	0.0	0.0	0.0	0.0	0.0	0.0	0.0	0.0	0.0	0.0	0.5	0.5	0125	0.5	0035	
波照間	0.0	0.0	0.0	0.0	0.0	0.0	0.0	0.0	0.0	0.0	0.0	0.0	0.0	0.0	0.0	0.0	0.0	0.0	0.0	0.0	0.0	0.0	0.0	0.0	0.0	0.0	2400	0.0	2400	

※ ) 付きの値は準正常値(統計を行う対象資料が許容範囲で欠けている)、]付きの値は資料不足値(統計を行う対象資料が許容範囲を超えて欠けている)を意味します。



観測所名	1時	2時	3時	4時	5時	6時	7時	8時	9時	10時	11時	12時	13時	14時	15時	16時	17時	18時	19時	20時	21時	22時	23時	24時	日合計	日最大		日最大		
																										1時間降水量		10分間降水量		
																										最大	時分	最大	時分	
伊是名	5.5	7.0	7.0	10.5	14.0	7.5	14.0	6.5	4.5	4.5	4.0	7.5	4.5	0.0	0.0	0.5	0.5	0.5	3.0	1.0	0.5	0.0	0.0	0.0	103.0	19.5	0436	8.0	0408	
奥	14.5	13.5	8.5	6.0	3.0	15.0	4.5	2.5	5.0	3.5	1.0	0.0	19.5	2.5	0.0	0.0	1.0	0.0	2.0	2.5	1.0	0.5	0.0	0.0	106.0	19.5	1300	8.0	1219	
国頭	18.5	12.0	7.0	1.0	1.5	6.5	0.5	0.5	4.5	1.0	0.5	0.0	15.5	3.5	0.0	0.0	0.0	0.0	10.5	1.5	3.0	0.0	0.0	0.0	87.5	24.5	0030	10.0	0028	
本部	12.5	16.0	8.0	0.0	3.0	4.5	0.5	1.0	8.0	0.0	0.0	6.0	6.0	2.0	0.0	0.0	0.0	0.0	7.0	4.0	1.0	0.5	0.0	0.0	80.0	19.5	0026	7.0	1203	
東	8.0	12.5	8.5	1.0	1.0	1.5	0.0	1.5	5.5	0.0	0.0	0.0	13.5	3.5	0.5	0.5	0.0	3.0	6.0	5.0	5.0	0.0	0.0	0.0	76.5	15.5	1320	10.0	1231	
粟国	20.0	25.5	0.5	5.0	4.0	0.0	1.5	2.5	0.5	0.0	0.5	6.0	10.0	0.5	0.5	0.0	0.0	6.5	0.5	1.0	0.5	1.0	0.0	0.0	86.5	36.0	0131	13.0	0119	
名護	5.5	18.0	7.0	0.5	1.5	1.0	1.0	2.0	9.0	0.0	0.0	0.0	16.0	2.5	2.0	0.0	0.5	4.5	9.0	4.0	8.5	0.0	0.0	0.0	92.5	18.5	0203	9.0	1218	
読谷	11.0	20.0	5.0	1.0	2.5	3.0	1.0	3.5	1.5	0.0	0.0	0.5	5.5	9.5	3.0	2.5	16.5	6.5	2.0	4.0	0.0	0.5	0.5	0.0	99.5	28.0	0149	9.0	0102	
北原	7.0	3.5	10.0	12.0	4.0	4.0	4.0	1.5	0.0	0.0	0.0	0.0	1.0	0.0	0.0	0.0	1.5	1.5	0.0	0.0	2.5	2.5	1.0	2.5	58.5	17.0 )	0355	6.5 )	0305	
久米島	1.5	6.0	4.5	16.5	7.0	4.0	4.5	2.0	0.0	0.0	0.0	1.0	0.5	0.0	0.0	0.5	0.5	4.0	0.0	0.0	2.0	3.0	0.5	2.0	60.0	17.5	0405	5.0	0315	
渡名喜	6.5	8.5	3.5	8.0	3.5	3.0	6.0	2.5	0.5	0.0	0.0	0.5	2.0	10.0	6.0	32.0	10.0	21.5	6.0	0.0	0.5	2.0	0.5	0.0	133.0	36.5	1616	13.0	1753	
胡屋	0.0	11.5	14.0	1.0	1.5	2.5	1.0	4.5	0.5	0.0	0.0	0.0	10.5	13.0	2.0	1.0	11.0	5.5	5.0	8.0	0.0	0.0	0.5	0.5	93.5	16.0	0249	6.5	1253	
宮城島	0.5	14.5	13.5	2.0	0.5	2.5	0.5	3.5	1.0	0.5	0.0	0.0	10.0	8.5	4.5	0.5	15.0	8.5	7.5	7.5	0.0	0.0	1.0	0.0	102.0	18.5	0226	8.5	1302	
渡嘉敷	0.0	1.5	2.5	1.5	4.5	2.0	6.0	3.0	0.0	0.0	0.0	1.0	7.0	21.5	0.0	0.0	0.0	4.5	1.0	0.5	0.0	0.0	1.0	0.0	57.5	27.0	1330	15.5	1309	
那覇	0.0	0.0	2.0	0.5	1.5	1.0	2.5	4.0	0.5	0.0	0.0	0.0	5.5	7.0	0.0	0.0	0.0	2.5	0.0	1.5	0.0	0.0	0.5	0.0	29.0	12.0	1348	4.5	1303	
安次嶺	0.0	0.0	1.5	0.5	1.5	0.5	2.5	3.5	0.5	0.0	0.0	0.0	6.0	7.5	0.5	0.0	0.0	2.0	0.0	0.5	0.0	0.0	0.0	0.5	27.5	13.0	1349	5.0	1300	
糸数	0.0	0.0	0.5	0.5	0.5	0.5	0.5	4.0	1.0	0.0	0.0	0.0	0.0	3.5	1.0	0.0	0.0	0.0	0.0	0.0	0.0	0.0	0.0	0.5	12.5	4.5	0813	1.5	1341	
北大東	0.0	0.0	0.0	0.0	17.5	2.5	1.0	0.0	0.0	0.0	0.5	0.0	4.0	1.5	0.0	0.0	0.5	2.0	0.0	0.0	0.0	0.0	0.0	0.0	29.5	17.5	0504	9.5	0417	
南大東	0.0	0.0	0.0	0.0	2.0	6.0	0.5	0.0	0.0	0.0	0.0	0.0	5.0	1.0	0.0	0.0	0.0	0.0	0.5	0.0	0.0	0.0	0.0	0.0	15.0	8.0	0557	7.5	0507	
旧東	0.0	0.0	0.0	0.0	0.5	5.5	1.0	0.0	0.0	0.0	0.0	0.0	2.5	1.0	0.0	0.0	0.5	0.0	0.0	0.0	0.0	0.0	0.0	0.0	11.0	6.0	0555	4.0	0513	
下地島	0.0	0.0	0.0	0.0	0.0	0.0	0.0	0.0	0.0	0.0	0.0	0.0	0.0	0.0	0.0	0.0	0.0	0.0	0.0	0.0	0.0	0.0	0.0	0.0	0.0	0.0	0.0	2400	0.0	2400
宮古島	0.0	0.0	0.0	0.0	0.0	0.0	0.0	0.0	0.0	0.0	0.0	0.0	0.0	0.0	0.0	0.0	0.0	0.0	0.0	0.0	0.0	1.5	0.0	0.0	0.0	1.5	1.5	2117	1.0	2034
鏡原	0.0	0.0	0.0	0.0	0.0	0.0	0.0	0.0	0.0	0.0	0.0	0.0	0.0	0.0	0.0	0.0	0.0	0.0	0.0	0.0	0.0	0.0	0.0	0.0	0.0	0.0	0.0	2400	0.0	2400
城辺	0.0	0.0	0.0	0.0	0.0	0.0	0.0	0.0	0.0	0.0	0.0	0.0	0.0	0.0	0.0	0.0	0.0	0.0	0.0	0.0	0.0	0.0	0.0	0.0	0.0	0.0	0.0	2400	0.0	2400
仲筋	0.0	0.0	0.0	0.0	0.0	0.0	0.0	0.0	0.0	0.0	0.0	0.0	0.0	0.0	0.0	0.0	0.0	0.0	0.0	0.0	0.0	0.5	0.0	0.0	0.5	0.5	2219	0.5	2129	
伊原間	0.0	0.0	0.0	0.0	0.0	0.0	0.0	0.0	0.0	0.0	0.0	0.0	0.0	0.0	0.0	0.0	0.0	0.0	0.0	0.0	0.0	0.0	0.0	0.0	0.0	0.0	0.0	2400	0.0	2400
所野	0.0	0.0	0.0	0.0	0.0	0.0	0.5	0.0	0.0	0.0	0.0	0.0	0.0	0.0	0.0	0.0	0.0	0.0	0.0	0.0	0.0	0.0	0.0	0.0	0.5	0.5	0734	0.5	0644	
与那国島	0.0	0.0	0.0	0.0	0.0	0.0	0.0	0.0	0.0	0.0	0.0	0.0	0.0	0.0	0.0	0.0	0.0	0.0	0.0	0.0	0.0	0.0	0.0	0.0	0.0	0.0	0.0	2400	0.0	2400
川平	0.0	0.0	0.0	0.0	0.0	0.0	0.0	0.0	0.0	0.0	0.0	0.0	0.0	0.0	0.0	0.0	0.0	0.0	0.0	0.0	0.0	0.0	0.0	0.0	0.0	0.0	0.0	2400	0.0	2400
西表島	0.0	0.0	0.0	0.0	0.0	0.0	0.0	0.0	0.0	0.0	0.0	0.0	0.0	0.0	0.0	0.0	0.0	0.0	0.0	0.0	0.0	0.0	0.0	0.0	0.0	0.0	0.0	2400	0.0	2400
石垣島	0.0	0.0	0.0	0.0	0.0	0.0	0.0	0.0	0.0	0.0	0.0	0.0	0.0	0.0	0.0	0.0	0.0	0.0	0.0	0.0	0.0	0.0	0.0	0.0	0.0	0.0	0.0	2400	0.0	2400
盛山	0.0	0.0	0.0	0.0	0.0	0.0	0.0	0.0	0.0	0.0	0.0	0.0	0.0	0.0	0.0	0.0	0.0	0.0	0.0	0.0	0.0	0.0	0.0	0.0	0.0	0.0	0.0	2400	0.0	2400
大原	0.0	0.0	0.0	0.0	0.0	0.0	0.0	0.0	0.0	0.0	0.0	0.0	0.0	0.0	0.0	0.0	0.0	0.0	0.0	0.0	0.0	0.0	0.0	0.0	0.0	0.0	0.0	2400	0.0	2400
波照間	0.0	0.0	0.0	0.0	0.0	0.0	0.0	0.0	0.0	0.0	0.0	0.0	0.0	0.0	0.0	0.0	0.0	0.0	0.0	0.0	0.0	0.0	0.0	0.0	0.0	0.0	0.0	2400	0.0	2400

※ ) 付きの値は準正常値(統計を行う対象資料が許容範囲で欠けている)、]付きの値は資料不足値(統計を行う対象資料が許容範囲を超えて欠けている)を意味します。

観測所名	1時	2時	3時	4時	5時	6時	7時	8時	9時	10時	11時	12時	13時	14時	15時	16時	17時	18時	19時	20時	21時	22時	23時	24時	日合計	日最大		日最大		
																										1時間降水量		10分間降水量		
																										最大	時分	最大	時分	
伊是名	0.0	0.0	0.0	0.0	0.0	0.0	0.0	3.0	5.0	1.5	1.5	21.0	3.0	2.0	1.5	0.0	0.0	0.0	0.0	0.0	0.0	0.0	0.5	0.0	0.0	39.0	22.0	1213	7.0	1204
奥	0.0	0.0	0.0	0.0	0.0	0.0	0.0	0.0	4.0	3.0	2.5	3.5	5.0	2.0	2.5	1.5	0.0	0.0	0.0	0.0	0.0	0.0	0.0	0.0	0.0	24.0	7.0	1304	2.0	1310
国頭	0.0	0.0	0.0	0.0	0.0	0.0	0.0	0.0	3.0	3.5	1.0	2.5	3.5	0.0	3.5	1.0	0.5	0.5	0.0	0.0	0.0	0.5	0.0	0.0	19.5	5.0	1232	2.0	1439	
本部	0.0	0.0	0.0	0.0	0.0	0.0	0.5	0.5	0.5	0.5	1.5	8.0	11.0	0.0	16.0	0.0	0.0	0.0	0.0	0.0	0.5	0.0	0.0	0.0	39.0	18.0	1222	12.0	1415	
東	0.0	0.0	0.0	0.0	0.0	0.0	0.0	0.0	1.0	0.5	1.0	2.0	28.0	0.0	3.5	2.0	0.0	0.0	0.0	0.0	0.5	0.0	0.0	0.0	38.5	28.0	1302	18.5	1255	
粟国	0.0	0.0	0.0	0.0	0.0	0.0	0.0	0.0	0.0	0.0	0.5	0.0	0.0	2.5	0.5	0.0	0.0	0.0	0.0	0.5	0.0	0.0	0.5	4.5	3.0	1448	2.5	1358		
名護	0.0	0.0	0.0	0.0	0.0	0.0	0.0	0.5	0.5	1.0	1.0	2.0	5.5	0.0	5.5	0.5	0.0	0.0	0.0	0.0	0.0	0.0	0.0	0.0	16.5	6.5	1235	5.0	1441	
読谷	0.0	0.0	0.0	0.0	0.0	0.0	0.0	0.0	0.0	0.0	0.0	0.0	1.5	0.0	1.5	4.5	0.0	0.0	0.0	0.0	0.0	0.0	0.0	0.0	7.5	5.0	1512	3.5	1513	
北原	0.0	0.0	0.0	0.0	0.0	0.0	0.0	0.0	0.0	0.0	0.0	0.0	0.0	0.0	0.0	0.0	0.0	0.0	0.0	0.0	0.0	0.0	0.5	0.5	2.5	0001	0.5	2400		
久米島	0.5	0.0	0.0	0.0	0.0	0.0	0.0	0.0	0.0	0.0	0.0	0.0	0.0	0.0	0.0	0.0	0.0	0.0	0.0	0.0	0.0	0.0	0.0	0.0	0.5	2.0	0004	0.5	0040	
渡名喜	0.0	0.0	0.0	0.0	0.0	0.0	0.0	0.0	0.0	0.0	0.0	0.0	0.0	0.0	0.0	3.5	0.0	0.0	0.0	0.0	0.0	0.0	0.0	0.0	3.5	3.5	1605	2.5	1530	
胡屋	0.0	0.0	0.0	0.0	0.0	0.0	0.0	0.0	0.0	0.0	0.0	31.5	6.0	2.0	0.0	4.5	0.5	0.0	0.0	0.0	0.0	0.0	0.0	0.0	44.5	33.5	1212	19.0	1200	
宮城島	0.0	0.0	0.0	0.0	0.0	0.0	0.0	0.0	0.0	0.0	0.0	2.0	12.0	0.5	1.5	9.0	0.0	0.0	0.0	0.0	0.0	0.0	0.0	0.0	25.0	14.0	1250	7.5	1538	
渡嘉敷	0.0	0.0	0.0	0.0	0.0	0.0	0.0	0.0	0.0	0.0	2.5	2.0	0.0	0.0	0.0	0.0	4.5	0.0	0.0	0.0	0.0	0.0	0.0	0.0	9.0	4.5	1702	3.5	1626	
那覇	0.0	0.0	0.0	0.0	0.0	0.0	0.0	0.0	0.0	0.0	0.0	9.5	31.0	1.5	0.0	2.0	8.0	0.0	0.0	0.0	0.0	0.0	0.0	0.0	52.0	40.5	1231	18.5	1211	
安次嶺	0.0	0.0	0.0	0.0	0.0	0.0	0.0	0.0	0.0	0.0	0.0	7.5	23.5	3.5	0.0	3.0	5.5	0.5	0.0	0.0	0.0	0.0	0.0	0.0	43.5	30.5	1241	14.5	1210	
糸数	0.0	0.0	0.0	0.0	0.0	0.0	0.0	0.0	0.0	0.0	0.0	1.5	16.5	64.5	0.0	0.0	8.5	0.0	0.0	0.0	0.0	0.0	0.0	0.0	91.0	68.0	1353	17.5	1353	
北大東	0.0	0.0	0.0	0.0	0.0	0.0	0.0	0.0	0.0	0.0	0.0	0.0	0.0	0.0	0.0	0.0	0.0	0.0	0.5	0.5	0.0	0.0	0.0	0.0	1.0	0.5	2055	0.5	2005	
南大東	0.0	0.0	0.0	0.0	0.0	0.0	0.0	0.0	0.0	0.0	0.0	0.0	0.0	0.0	0.0	0.0	0.0	0.0	0.0	1.0	0.0	0.0	0.0	0.0	1.0	1.0	2006	0.5	1947	
旧東	0.0	0.0	0.0	0.0	0.5	0.0	0.0	0.0	0.0	0.0	0.0	0.0	0.0	0.0	0.0	0.0	0.0	0.0	0.0	0.5	0.5	0.0	0.0	0.0	1.5	1.0	2030	0.5	2010	
下地島	8.5	7.5	51.0	4.5	2.0	0.0	0.0	0.0	0.0	0.0	0.0	0.0	0.0	0.0	0.0	0.0	0.0	0.0	0.0	7.0	7.0	0.0	0.0	0.0	87.5	52.5	0305	19.5	0236	
宮古島	0.0	0.5	6.5	46.0	1.5	4.5	0.5	0.0	0.0	0.0	0.0	0.0	0.0	0.0	0.0	0.0	0.0	0.0	0.0	2.5	0.0	0.0	0.0	0.0	62.0	48.0	0349	16.5	0320	
鏡原	0.0	0.0	1.5	44.0	2.0	7.5	1.0	0.0	0.0	0.0	0.0	0.0	0.0	0.0	0.0	0.0	0.0	0.0	0.0	2.0	0.5	0.0	0.0	0.0	58.5	44.0	0403	16.0	0336	
城辺	0.0	0.0	1.0	5.5	36.5	10.5	2.5	0.0	0.0	0.0	0.0	0.0	0.0	0.0	28.0	1.5	0.0	0.0	2.5	1.5	0.0	0.0	0.0	89.5	38.5	0456	14.0	1530		
仲筋	0.0	2.0	0.0	0.0	0.0	0.0	0.0	0.0	0.0	0.0	0.0	0.0	0.0	0.0	0.5	0.0	0.0	0.0	0.0	0.0	0.0	0.0	0.0	2.5	2.0	0229	1.5	0146		
伊原間	0.0	0.0	0.0	0.0	0.0	0.0	0.0	0.0	0.0	0.0	0.0	0.5	0.5	0.5	0.0	0.0	0.0	0.0	0.0	0.0	0.0	0.0	0.0	0.0	1.5	1.0	1456	0.5	1416	
所野	0.0	0.0	0.0	0.0	0.0	0.0	0.0	0.0	0.0	0.0	0.0	0.0	0.0	0.0	0.0	0.0	0.0	0.0	0.0	0.0	0.0	0.0	0.0	0.0	0.0	0.0	0.0	2400	0.0	2400
与那国島	0.0	0.0	0.0	0.0	0.0	0.0	0.0	0.0	0.0	0.0	0.0	0.0	0.0	0.0	0.0	0.0	0.0	0.0	0.0	0.0	0.0	0.0	0.0	0.0	0.0	0.0	0.0	2400	0.0	2400
川平	0.0	0.0	0.0	0.0	0.0	0.0	0.0	0.0	0.0	0.0	0.0	0.0	0.0	0.0	0.0	0.0	0.0	0.0	0.0	0.0	0.0	0.0	0.0	0.0	0.0	0.0	0.0	2400	0.0	2400
西表島	0.0	0.5	0.0	0.0	0.0	0.0	0.0	0.0	0.0	0.0	0.0	0.0	0.0	0.0	0.0	0.0	0.0	0.0	0.0	0.0	0.0	0.0	0.0	0.0	0.5	0.5	0220	0.5	0130	
石垣島	0.0	0.0	0.0	0.0	0.0	0.0	0.0	1.5	0.0	0.0	0.0	0.0	0.0	0.0	0.0	0.0	0.0	0.0	0.0	0.0	0.0	0.0	0.0	0.0	1.5	1.5	0838	1.0	0752	
盛山	0.0	0.0	0.5	0.0	0.0	0.0	0.0	0.0	0.5	0.0	0.0	0.0	0.0	0.0	0.0	0.0	0.0	0.0	0.0	0.0	0.0	0.0	0.0	0.0	1.0	0.5	0922	0.5	0832	
大原	0.0	0.0	0.0	0.0	0.0	0.0	0.0	0.0	0.0	0.0	0.0	0.0	0.0	0.0	0.0	0.0	0.0	0.0	0.0	1.5	0.0	0.0	0.5	0.0	2.0	1.5	2024	1.5	1934	
波照間	0.0	0.0	0.0	0.0	0.0	0.0	0.0	0.0	0.0	0.0	0.0	0.0	0.0	0.0	0.0	0.0	0.0	0.0	0.0	0.0	0.0	0.0	0.0	0.0	0.0	0.0	2400	0.0	2400	

※ `)` 付きの値は準正常値(統計を行う対象資料が許容範囲で欠けている)、`]` 付きの値は資料不足値(統計を行う対象資料が許容範囲を超えて欠けている)を意味します。

観測所名	1時	2時	3時	4時	5時	6時	7時	8時	9時	10時	11時	12時	13時	14時	15時	16時	17時	18時	19時	20時	21時	22時	23時	24時	日合計	日最大		日最大				
																										1時間降水量		10分間降水量				
																										最大	時分	最大	時分			
伊是名	0.0	0.0	0.0	0.0	0.0	0.0	0.0	2.5	4.5	1.0	1.5	2.0	1.5	1.5	2.0	1.0	0.5	0.0	0.0	0.0	0.0	0.0	0.0	0.0	0.0	18.0	7.0	0850	5.0	0808		
奥	0.0	0.5	0.0	0.0	0.0	0.0	0.0	0.0	0.0	1.0	2.0	4.5	2.5	0.5	0.0	0.5	0.5	4.5	1.5	0.0	0.0	0.0	0.0	0.0	0.0	18.0	6.0	1840	3.5	1759		
国頭	0.0	0.0	0.0	0.0	0.0	0.0	0.0	0.0	0.0	1.0	1.0	2.0	0.5	0.0	0.5	0.5	0.5	1.0	0.0	0.0	0.0	0.5	0.0	0.0	7.5	2.5	1155	1.0	1105			
本部	0.0	0.0	0.0	0.0	0.0	0.0	0.0	2.5	1.5	0.5	0.5	0.0	1.5	0.5	1.5	1.5	2.0	1.5	0.0	0.0	0.0	0.0	0.0	0.0	13.5	4.0	0844	2.5	0806			
東	0.0	0.0	0.0	0.0	0.0	0.0	0.0	0.0	0.0	1.0	1.0	0.5	0.0	0.0	0.5	1.0	0.5	2.5	0.0	0.0	0.5	0.0	0.0	0.0	7.5	3.0	1738	1.5	1712			
粟国	0.0	0.0	0.0	0.0	0.0	1.5	0.5	2.0	1.5	1.5	1.0	2.0	6.0	5.5	7.5	3.0	0.5	0.0	0.0	0.0	0.0	0.0	0.0	0.0	32.5	8.0	1513	3.0	1423			
名護	0.0	0.0	0.0	0.0	0.0	0.0	0.5	0.0	2.5	0.5	0.5	0.0	1.0	0.5	1.0	1.0	2.0	1.5	0.0	0.0	0.0	0.0	0.0	0.0	11.0	3.0	0916	1.0	1634			
読谷	0.0	0.0	0.0	0.0	0.5	0.0	3.0	0.0	0.5	0.5	0.5	0.5	1.5	0.5	1.5	2.0	2.5	0.5	0.0	0.0	0.0	0.0	0.0	0.0	14.0	3.0	1711	2.0	0649			
北原	2.0	0.0	0.0	0.0	0.0	0.0	0.0	0.0	0.0	0.5	0.0	0.0	1.5	5.0	1.5	1.5	0.5	0.0	0.0	0.0	0.0	0.0	0.0	0.0	12.5	5.5	1403	3.5	1404			
久米島	1.5	0.0	0.0	0.0	0.0	0.0	0.0	0.5	0.5	0.5	0.0	0.5	8.5	2.0	2.5	2.0	0.0	0.0	0.0	0.0	0.0	0.0	0.0	0.0	18.5	9.0	1310	6.5	1220			
渡名喜	0.5	0.0	0.0	13.0	3.5	0.0	0.0	0.5	0.5	0.0	0.5	2.0	3.0	18.5	12.5	2.0	0.0	0.0	0.0	0.0	0.0	0.0	0.0	0.0	56.5	19.5	1353	8.0	1312			
胡屋	0.0	0.0	0.0	0.0	0.0	0.0	6.0	10.0	0.5	0.5	0.0	1.0	1.0	0.0	2.0	2.0	0.5	3.0	0.0	0.0	0.0	0.0	0.0	0.0	26.5	10.0	0809	6.5	0730			
宮城島	0.0	0.0	0.0	0.0	0.0	0.0	3.5	3.5	1.0	0.5	0.0	0.5	0.0	0.0	1.0	2.0	0.5	0.5	1.0	0.0	0.0	0.0	0.0	0.0	14.0	5.0	0750	3.0	0700			
渡嘉敷	0.0	0.5	0.0	0.0	0.0	0.0	0.0	0.0	0.0	0.0	0.0	1.5	1.0	2.0	3.0	6.0	3.0	0.5	0.0	0.0	0.0	0.0	0.0	0.0	17.5	6.5	1606	3.0	1559			
那覇	0.0	0.0	0.0	0.5	0.0	0.0	2.0	0.0	1.5	0.0	1.0	1.5	1.0	0.5	1.0	1.5	1.5	2.0	0.5	0.0	0.0	0.0	0.0	0.0	14.5	2.5	1812	1.5	0705			
安次嶺	0.0	0.0	0.0	0.5	0.0	0.5	1.0	0.0	1.0	0.5	0.5	0.5	2.0	0.5	1.0	2.5	1.0	2.5	0.5	0.0	0.0	0.0	0.0	0.0	14.5	3.0	1803	1.5	1210			
糸数	0.0	0.0	0.0	0.5	0.5	0.0	0.0	0.5	1.5	0.0	0.5	2.0	0.5	0.5	1.0	0.5	2.0	2.5	1.0	0.0	0.0	0.0	0.0	0.0	13.5	3.0	1823	1.5	1144			
北大東	0.0	0.0	0.0	0.0	0.0	0.0	0.0	0.0	0.0	0.0	0.0	0.0	0.0	0.0	0.0	0.0	0.0	0.0	0.0	0.0	0.0	0.0	0.0	0.0	0.0	0.0	0.0	0.0	0.0	2400	0.0	2400
南大東	0.0	0.0	0.0	0.0	0.0	0.0	0.0	0.0	0.0	0.0	0.0	0.0	0.0	0.0	0.0	0.0	0.0	0.0	0.0	0.0	0.0	0.0	0.0	0.0	0.0	0.0	0.0	0.0	0.0	2400	0.0	2400
旧東	0.0	0.0	0.0	0.0	0.0	0.0	0.0	0.0	0.0	0.0	0.0	0.0	0.0	0.0	0.0	0.0	0.0	0.0	0.0	0.0	0.0	0.0	0.0	0.0	0.0	0.0	0.0	0.0	0.0	2400	0.0	2400
下地島	0.0	0.0	0.0	0.0	0.0	0.0	0.0	0.0	0.0	0.0	0.0	0.0	0.0	0.0	0.0	0.0	0.5	11.5	0.5	2.0	0.5	0.0	0.0	0.0	15.0	12.0	1755	7.5	1742			
宮古島	0.0	0.0	0.0	0.0	0.0	0.0	0.0	0.0	0.0	0.0	0.0	0.0	0.0	0.0	0.0	0.0	1.5	2.0	1.5	1.0	0.0	0.5	0.0	0.0	6.5	3.5	1848	2.5	1808			
鏡原	0.0	0.0	0.0	0.0	0.0	0.0	0.0	0.0	0.0	0.0	0.0	0.0	3.0	0.0	0.0	0.0	0.0	0.0	1.0	0.5	0.5	0.0	0.0	0.0	5.0	3.0	1323	3.0	1233			
城辺	0.0	0.0	0.0	0.0	0.0	0.0	0.0	0.0	0.0	0.0	0.0	0.0	0.0	0.0	0.0	0.0	0.0	0.0	0.0	0.0	0.0	0.0	0.5	0.5	1.0	0.5	2400	0.5	2400			
仲筋	0.0	0.0	0.0	0.0	0.0	0.0	0.0	0.0	0.0	0.0	0.0	0.0	0.0	0.0	0.5	0.0	1.5	2.0	1.0	1.5	0.0	0.0	0.0	0.0	6.5	2.0	1840	1.0	1942			
伊原間	0.0	0.0	0.0	0.0	0.0	0.0	0.0	0.0	0.0	0.0	0.0	0.5	0.0	0.0	0.0	5.5	1.5	0.0	4.0	1.0	0.0	0.0	0.0	0.0	12.5	6.5	1613	4.0	1523			
所野	0.0	0.0	0.0	0.0	0.0	0.0	0.0	0.0	0.0	0.0	0.0	0.0	0.0	0.0	0.0	0.0	0.0	0.0	0.0	0.0	0.0	0.0	0.0	0.0	0.0	0.0	0.0	0.0	2400	0.0	2400	
与那国島	0.0	0.0	0.0	0.0	0.0	0.0	0.0	0.0	0.0	0.0	0.0	0.0	0.0	0.0	0.0	0.0	0.0	0.0	0.0	0.0	0.0	0.0	0.0	0.0	0.0	0.0	0.0	0.0	2400	0.0	2400	
川平	0.0	0.0	0.0	0.0	0.0	0.0	0.0	0.0	0.0	0.0	0.0	0.0	0.0	0.0	0.0	0.0	0.5	2.0	2.0	0.5	0.0	0.0	0.0	0.0	5.0	4.0	1852	2.0	1802			
西表島	0.0	0.0	0.0	0.0	0.0	0.0	0.0	0.0	0.0	0.0	0.0	0.0	0.0	0.0	0.0	0.0	0.0	7.5	10.5	0.0	0.0	0.0	0.0	0.0	18.0	17.0	1945	6.5	1905			
石垣島	0.0	0.0	0.0	0.0	0.0	0.0	0.0	0.0	0.0	0.0	0.0	0.0	0.0	0.0	0.0	0.0	0.0	0.0	0.0	0.0	0.0	0.0	0.0	0.0	0.0	0.0	0.0	0.0	2400	0.0	2400	
盛山	0.0	0.0	0.0	0.0	0.0	0.0	0.0	0.0	0.0	0.0	0.0	0.0	0.0	0.0	0.0	0.0	0.0	0.0	0.0	0.0	1.0	0.0	0.0	0.0	1.0	1.0	2003	1.0	1913			
大原	0.0	0.0	0.0	0.0	0.0	0.0	0.0	0.0	0.0	0.0	0.0	0.0	1.0	0.0	0.0	0.0	0.0	0.0	0.5	0.0	0.0	0.0	0.0	0.0	1.5	1.0	1337	1.0	1247			
波照間	0.0	0.0	0.0	0.0	0.0	0.0	0.0	0.0	0.0	0.0	0.0	0.0	0.0	0.0	0.0	0.0	0.0	0.0	0.0	0.0	0.0	0.0	0.0	0.0	0.0	0.0	0.0	2400	0.0	2400		

※ `)` 付きの値は準正常値(統計を行う対象資料が許容範囲で欠けている)、`]` 付きの値は資料不足値(統計を行う対象資料が許容範囲を超えて欠けている)を意味します。

観測所名	1時	2時	3時	4時	5時	6時	7時	8時	9時	10時	11時	12時	13時	14時	15時	16時	17時	18時	19時	20時	21時	22時	23時	24時	日合計	日最大		日最大			
																										1時間降水量		10分間降水量			
																										最大	時分	最大	時分		
伊是名	0.0	0.0	0.0	0.0	0.0	0.0	0.0	0.0	0.0	0.0	0.0	0.0	0.0	0.0	0.0	0.0	0.0	0.0	0.0	0.0	0.0	0.0	0.0	0.0	0.0	0.0	0.0	0.0	2400	0.0	2400
奥	0.0	0.5	0.0	0.0	0.0	0.0	0.0	0.0	0.0	0.0	0.0	0.0	0.0	0.0	0.0	0.0	0.0	0.0	0.0	0.0	0.0	0.0	0.0	0.0	0.0	0.0	0.5	0.5	0232	0.5	0142
国頭	0.0	0.0	0.0	0.5	0.0	0.0	0.0	0.0	0.0	0.0	0.0	4.5	0.0	0.0	1.0	0.0	0.0	0.0	0.0	0.0	0.0	0.0	0.0	0.0	0.0	0.0	6.0	4.5	1210	4.0	1156
本部	0.0	0.0	0.0	0.0	0.0	0.0	0.0	0.0	0.0	0.0	0.0	0.0	0.0	0.0	0.0	0.0	0.0	0.0	0.0	0.0	0.0	0.0	0.0	0.0	0.0	0.0	0.0	0.0	2400	0.0	2400
東	0.0	0.0	0.0	0.0	0.0	0.0	0.0	0.0	0.0	0.0	0.5	0.0	0.0	0.0	1.5	0.5	0.0	0.0	0.0	0.0	0.0	0.0	0.0	0.0	0.0	0.0	2.5	2.0	1508	1.0	1418
粟国	0.0	0.0	0.0	0.0	0.0	0.0	0.0	0.0	0.0	0.0	0.0	0.0	0.0	0.0	0.0	0.0	0.0	0.0	0.0	0.0	0.0	0.0	0.0	0.0	0.0	0.0	0.0	0.0	2400	0.0	2400
名護	0.0	0.0	0.0	0.0	0.0	0.0	0.0	0.0	0.0	0.0	0.0	0.0	0.5	0.0	0.0	0.0	0.0	0.0	0.0	0.0	0.0	0.0	0.0	0.0	0.0	0.5	0.5	1410	0.5	1320	
読谷	0.0	0.0	0.0	0.0	0.0	0.0	0.0	0.0	0.0	0.0	0.0	0.0	1.0	0.0	0.0	0.0	0.0	0.0	0.0	0.0	0.0	0.0	0.0	0.0	0.0	1.0	1.0	1332	0.5	1306	
北原	0.0	0.0	0.0	0.0	0.0	0.0	0.0	0.0	0.0	0.0	0.0	0.0	0.0	0.0	0.0	0.0	0.0	0.0	0.0	0.0	0.0	0.0	0.0	0.0	0.0	0.0	0.5	0806	0.5	0716	
久米島	0.5	0.0	0.0	0.0	0.0	0.0	0.0	0.0	0.0	0.0	0.0	0.0	0.0	0.0	0.0	0.0	0.0	0.0	0.0	0.0	0.0	0.0	0.0	0.0	0.0	0.5	0.5	0109	0.5	0019	
渡名喜	0.0	0.0	0.0	0.0	0.0	0.0	0.0	0.0	0.0	0.0	0.0	0.0	0.0	0.0	0.0	0.0	0.0	0.0	0.0	0.0	0.0	0.0	0.0	0.0	0.0	0.0	0.0	0.0	2400	0.0	2400
胡屋	0.0	0.0	0.0	0.0	0.5	0.0	0.0	0.0	0.0	0.0	0.0	0.0	0.0	0.0	0.0	0.0	0.0	0.0	0.0	0.0	0.0	0.0	0.0	0.0	0.0	0.5	0.5	0525	0.5	0435	
宮城島	0.0	0.5	0.0	0.0	0.0	0.0	0.0	0.0	0.0	0.0	0.0	0.0	0.0	2.0	0.5	0.0	0.0	0.0	0.0	0.0	0.0	0.0	0.0	0.0	0.0	3.0	2.5	1421	1.5	1344	
渡嘉敷	0.0	0.5	0.0	0.0	0.0	0.0	0.0	0.0	0.0	0.0	0.0	0.5	0.0	0.0	0.0	0.0	0.0	0.0	0.0	0.0	0.0	0.0	0.0	0.0	0.0	1.0	0.5	1316	0.5	1226	
那覇	0.0	0.0	0.0	0.0	0.0	0.0	0.0	0.0	0.0	0.0	0.0	0.0	2.0	0.0	0.0	0.0	0.0	0.0	0.0	0.0	0.0	0.0	0.0	0.0	0.0	2.0	2.0	1346	2.0	1256	
安次嶺	0.0	0.0	0.0	0.0	0.0	0.0	0.0	0.0	0.0	0.0	0.0	0.0	2.5	0.0	0.0	0.0	0.0	0.0	0.0	0.0	0.0	0.0	0.0	0.0	0.0	2.5	2.5	1341	2.5	1251	
糸数	0.0	0.0	0.0	0.0	0.0	0.0	0.0	0.0	0.0	0.0	0.0	0.0	1.0	6.5	0.0	0.0	0.0	0.0	0.0	0.0	0.0	0.0	0.0	0.0	0.0	7.5	7.0	1353	5.0	1313	
北大東	0.0	0.0	0.0	0.0	0.0	0.0	0.0	0.0	0.0	0.0	0.0	0.0	0.5	2.5	0.0	1.0	1.0	0.0	0.0	0.0	0.0	0.0	0.0	0.0	0.0	5.0	2.5	1506	1.5	1435	
南大東	0.0	0.0	0.0	0.0	0.0	0.0	0.0	0.0	0.0	0.0	1.0	1.0	0.0	3.5	8.0	0.0	0.0	1.5	0.0	0.0	0.0	0.0	0.0	0.0	0.0	15.0	9.5	1451	3.0	1446	
旧東	0.0	0.0	0.0	0.0	0.0	0.0	0.0	0.0	0.0	0.0	0.0	0.5	0.0	2.5	6.5	0.0	0.0	1.0	0.0	0.0	0.0	0.0	0.0	0.0	10.5	6.5	1500	2.5	1344		
下地島	0.0	0.0	0.0	0.0	0.0	0.0	0.0	0.0	0.0	0.0	0.0	0.0	0.0	0.0	0.0	0.0	0.0	0.0	0.0	0.0	0.0	0.0	0.0	0.0	0.0	0.0	0.0	2400	0.0	2400	
宮古島	0.0	0.0	0.0	0.0	0.0	0.0	0.0	0.0	0.0	0.0	0.0	0.0	0.0	0.0	0.0	0.0	0.0	0.0	0.0	0.0	0.0	0.0	0.0	0.0	0.0	0.0	0.0	2400	0.0	2400	
鏡原	0.0	0.0	0.0	0.0	0.0	0.0	0.0	0.0	0.0	0.0	0.0	0.0	0.0	0.0	0.0	0.0	0.0	0.0	0.0	0.0	0.0	0.0	0.0	0.0	0.0	0.0	0.0	2400	0.0	2400	
城辺	0.0	0.0	0.0	0.0	0.0	0.0	0.0	0.0	0.0	0.0	0.0	0.0	0.0	0.0	0.0	0.0	0.0	0.0	0.0	0.0	0.0	0.0	0.0	0.0	0.0	0.0	0.5	0052	0.5	0002	
仲筋	0.0	0.0	0.0	0.0	0.0	0.0	0.0	0.0	0.0	0.0	0.0	0.0	0.0	0.0	0.0	0.0	0.0	0.0	0.0	0.0	0.0	0.0	0.0	0.0	0.0	0.0	0.0	2400	0.0	2400	
伊原間	0.0	0.0	0.0	0.0	0.0	0.0	0.0	0.0	0.0	0.0	0.0	0.0	0.0	0.0	0.0	0.0	0.0	0.0	0.0	0.0	0.0	0.0	0.0	0.0	0.0	0.0	0.0	2400	0.0	2400	
所野	0.0	0.0	0.0	0.0	0.0	0.0	0.0	0.0	0.0	0.0	0.0	0.0	0.0	0.0	0.0	0.0	0.0	0.0	0.0	0.0	0.0	0.0	0.0	0.0	0.0	0.0	0.0	2400	0.0	2400	
与那国島	0.0	0.0	0.0	0.0	0.0	0.0	0.0	0.0	0.0	0.0	0.0	0.0	0.0	0.0	0.0	0.0	0.0	0.0	0.0	0.0	0.0	0.0	0.0	0.0	0.0	0.0	0.0	2400	0.0	2400	
川平	0.0	0.0	0.0	0.0	0.0	0.0	0.0	0.0	0.0	0.0	0.0	0.0	0.0	0.0	0.0	0.0	0.0	0.0	0.0	0.0	0.0	0.0	0.0	0.0	0.0	0.0	0.0	2400	0.0	2400	
西表島	0.0	0.0	0.0	0.0	0.0	0.0	0.0	0.0	0.0	0.0	0.0	0.0	0.0	0.0	0.0	0.0	0.0	0.0	0.0	0.0	0.0	0.0	0.0	0.0	0.0	0.0	0.0	2400	0.0	2400	
石垣島	0.0	0.0	0.0	0.0	0.0	0.0	0.0	0.0	0.0	0.0	0.0	0.0	0.0	0.0	0.0	0.0	0.0	0.0	0.0	0.0	0.0	0.0	0.0	0.0	0.0	0.0	0.0	2400	0.0	2400	
盛山	0.0	0.0	0.0	0.0	0.0	0.0	0.0	0.0	0.0	0.0	0.0	0.0	0.0	0.0	0.0	0.0	0.0	0.0	0.0	0.0	0.0	0.0	0.0	0.0	0.0	0.0	0.0	2400	0.0	2400	
大原	0.0	0.0	0.0	0.0	0.0	0.0	0.0	0.0	0.0	0.0	0.0	0.0	0.0	0.0	0.0	0.0	0.0	0.0	0.0	0.0	0.0	0.0	0.0	0.0	0.0	0.0	0.0	2400	0.0	2400	
波照間	0.0	0.0	0.0	0.0	0.0	0.0	0.0	0.0	0.0	0.0	0.0	0.0	0.0	0.0	0.0	0.0	0.0	0.0	0.0	0.0	0.0	0.0	0.0	0.0	0.0	0.0	0.0	2400	0.0	2400	

※ `)` 付きの値は準正常値(統計を行う対象資料が許容範囲で欠けている)、`]`付きの値は資料不足値(統計を行う対象資料が許容範囲を超えて欠けている)を意味します。

観測所名	1時	2時	3時	4時	5時	6時	7時	8時	9時	10時	11時	12時	13時	14時	15時	16時	17時	18時	19時	20時	21時	22時	23時	24時	日合計	日最大		日最大			
																										1時間降水量		10分間降水量			
																										最大	時分	最大	時分		
伊是名	0.0	0.0	0.0	0.0	0.0	0.0	0.0	0.0	0.0	5.5	16.5	3.5	0.0	1.5	2.5	0.0	0.0	0.0	0.0	0.0	0.0	0.0	0.0	0.0	0.0	29.5	21.5	1053	7.5	1027	
奥	0.0	0.0	0.0	0.0	0.0	0.0	0.0	0.0	0.0	0.0	6.5	8.0	0.5	1.5	1.5	0.5	0.0	0.0	0.0	0.0	0.0	0.0	0.0	0.0	0.0	18.5	13.0	1154	7.0	1104	
国頭	0.0	0.0	0.0	0.0	0.0	0.0	0.0	0.0	0.0	0.0	1.0	10.0	0.5	4.5	4.5	0.0	0.0	0.0	0.0	0.0	0.0	0.0	0.0	0.0	0.0	20.5	11.0	1157	6.0	1108	
本部	0.0	0.0	0.0	0.0	0.0	0.0	0.0	0.0	0.0	0.0	7.0	5.0	0.5	5.5	0.5	0.0	0.0	0.0	0.0	0.0	0.0	0.0	0.0	0.0	0.0	18.5	11.5	1143	5.0	1055	
東	0.0	0.0	0.0	0.0	0.0	0.0	0.0	0.0	0.0	0.0	0.0	8.5	0.5	1.5	0.0	0.0	0.0	0.0	0.0	0.0	0.0	0.0	0.0	0.0	0.0	10.5	9.0	1208	6.0	1119	
粟国	0.0	0.0	0.0	0.0	0.0	0.0	0.0	0.0	0.0	0.0	10.5	1.0	0.0	0.5	0.5	0.0	0.0	0.0	0.0	0.0	0.0	0.0	0.0	0.0	0.0	12.5	10.5	1112	6.0	1030	
名護	0.0	0.0	0.0	0.0	0.0	0.0	0.0	0.0	0.0	0.0	0.0	7.5	0.0	2.5	0.0	0.0	0.0	0.0	0.0	0.0	0.0	0.0	0.0	0.0	0.0	10.0	7.5	1201	4.0	1116	
読谷	0.0	0.0	0.0	0.0	0.0	0.0	0.0	0.0	0.0	0.0	0.0	0.5	0.0	0.0	2.0	1.0	0.0	0.0	0.0	0.0	0.0	0.0	0.0	0.0	0.0	3.5	2.5	1512	1.5	1501	
北原	0.0	0.0	0.0	0.0	0.0	0.0	0.0	0.0	0.0	0.0	1.5	0.0	0.0	1.5	0.0	0.0	0.0	0.0	0.0	0.0	0.0	0.0	0.0	0.0	0.0	3.0	1.5	1425	1.0	1335	
久米島	0.0	0.0	0.0	0.0	0.0	0.0	0.0	0.0	0.0	0.0	2.0	0.5	0.0	1.0	0.5	0.0	0.0	0.0	0.0	0.0	0.0	0.0	0.0	0.0	0.0	4.0	2.0	1136	1.5	1046	
渡名喜	0.0	0.0	0.0	0.0	0.0	0.0	0.0	0.0	0.0	0.0	1.0	0.5	1.0	0.0	1.5	0.0	0.0	0.0	0.0	0.0	0.0	0.0	0.0	0.0	0.0	4.0	1.5	1517	1.0	1427	
胡屋	0.0	0.0	0.0	0.0	0.0	0.0	0.0	0.0	0.0	0.0	0.0	0.0	6.0	3.5	3.5	3.0	0.0	0.0	0.0	0.0	0.0	0.0	0.0	0.0	0.0	16.0	7.0	1306	3.5	1216	
宮城島	0.0	0.0	0.0	0.0	0.0	0.0	0.0	0.0	0.0	0.0	0.0	0.0	3.5	0.5	1.0	4.5	0.0	0.0	0.0	0.0	0.0	0.0	0.0	0.0	0.0	9.5	5.5	1540	2.0	1515	
渡嘉敷	0.0	0.0	0.0	0.0	0.0	0.0	0.0	0.0	0.0	0.0	0.0	0.0	2.0	0.5	4.5	0.5	0.0	0.0	0.0	0.0	0.0	0.0	0.0	0.0	0.0	7.5	5.0	1521	4.0	1452	
那覇	0.0	0.0	0.0	0.0	0.0	0.0	0.0	0.0	0.0	0.0	0.0	0.0	3.0	0.5	3.5	4.5	0.0	0.0	0.0	0.0	0.0	0.0	0.0	0.0	0.0	11.5	8.0	1522	4.0	1516	
安次嶺	0.0	0.0	0.0	0.0	0.0	0.0	0.0	0.0	0.0	0.0	0.0	0.0	1.5	0.5	4.0	3.5	0.0	0.0	0.0	0.0	0.0	0.0	0.0	0.0	0.0	9.5	7.0	1520	3.5	1513	
糸数	0.0	0.0	0.0	0.0	0.0	0.0	0.0	0.0	0.0	0.0	0.0	0.0	0.0	2.0	0.5	2.5	0.0	0.0	0.0	0.0	0.0	0.0	0.0	0.0	0.0	5.0	3.0	1558	2.5	1508	
北大東	0.0	0.0	0.0	0.0	0.0	0.0	0.0	0.0	0.0	0.0	0.0	0.0	0.0	0.0	0.0	0.0	0.0	2.5	28.0	0.5	0.0	0.0	0.0	0.0	0.0	31.0	30.0	1841	14.0	1827	
南大東	0.0	0.0	0.0	0.0	0.0	0.0	0.0	0.0	0.0	0.0	0.0	0.0	0.0	0.0	0.0	0.0	20.5	0.0	6.5	0.0	0.0	0.0	0.0	0.0	0.0	27.0	20.5	1726	9.0	1636	
旧東	0.0	0.0	0.0	0.0	0.0	0.0	0.0	0.0	0.0	0.0	0.0	0.0	0.0	0.0	0.0	0.0	16.0	0.0	12.5	0.5	0.0	0.0	0.0	0.0	0.0	29.0	16.0	1729	8.0	1839	
下地島	0.0	0.0	0.0	0.0	0.0	0.0	0.0	0.0	0.0	0.0	0.0	0.0	0.0	0.0	0.0	0.0	6.0	7.5	0.5	1.0	0.5	0.5	0.0	0.0	0.0	16.0	13.5	1745	4.5	1706	
宮古島	0.0	0.0	0.0	0.0	0.0	0.0	0.0	0.0	0.0	0.0	0.0	0.0	0.0	2.0	0.0	0.0	0.0	2.0	0.5	0.0	0.5	0.0	0.0	0.0	0.0	5.0	2.5	1812	1.5	1310	
鏡原	0.0	0.0	0.0	0.0	0.0	0.0	0.0	0.0	0.0	0.0	0.0	0.0	0.0	2.5	0.5	0.0	0.0	1.0	0.5	0.0	0.0	0.0	0.0	0.0	0.0	4.5	2.5	1443	2.5	1353	
城辺	0.0	0.0	0.0	0.0	0.0	0.0	0.0	0.0	0.0	0.0	0.0	0.0	0.0	0.0	2.0	0.5	0.0	2.0	8.0	0.0	0.0	0.0	0.0	0.0	0.0	12.5	10.0	1857	6.0	1807	
仲筋	0.0	0.0	0.0	0.0	0.0	0.0	0.0	0.0	0.0	0.0	0.0	0.0	0.0	0.0	0.0	0.0	0.0	6.0	1.5	0.0	0.0	0.0	0.0	0.0	0.0	7.5	6.5	1913	3.5	1823	
伊原間	0.0	0.0	0.0	0.0	0.0	0.0	0.0	0.0	0.0	0.0	0.0	0.0	0.0	0.0	0.0	0.0	0.0	0.0	0.0	0.0	0.0	0.0	0.0	0.0	0.0	0.0	0.0	0.0	2400	0.0	2400
所野	0.0	0.0	0.0	0.0	0.0	0.0	0.0	0.0	0.0	0.0	0.0	0.0	0.0	0.0	0.0	0.0	0.0	0.0	0.0	0.0	0.0	0.0	0.0	0.0	0.0	0.0	0.0	0.0	2400	0.0	2400
与那国島	0.0	0.0	0.0	0.0	0.0	0.0	0.0	0.0	0.0	0.0	0.0	0.0	0.0	0.0	0.0	0.0	0.0	0.0	0.0	0.0	0.0	0.0	0.0	0.0	0.0	0.0	0.0	0.0	2400	0.0	2400
川平	0.0	0.0	0.0	0.0	0.0	0.0	0.0	0.0	0.0	0.0	0.0	0.0	0.0	0.0	0.0	0.0	0.0	0.0	0.0	0.0	0.0	0.0	3.5	3.0	0.0	6.5	6.5	2254	4.5	2204	
西表島	0.0	0.0	0.0	0.0	0.0	0.0	0.0	0.0	0.0	0.0	0.0	0.0	0.0	0.0	0.0	0.0	0.0	0.0	0.0	0.0	0.0	0.0	0.0	0.0	0.0	0.0	0.0	0.0	2400	0.0	2400
石垣島	0.0	0.0	0.0	0.0	0.0	0.0	0.0	0.0	0.0	0.0	0.0	0.0	0.0	0.0	0.0	0.0	0.0	0.0	0.0	0.0	0.0	0.0	0.0	0.0	0.0	0.0	0.0	0.0	2400	0.0	2400
盛山	0.0	0.0	0.0	0.0	0.0	0.0	0.0	0.0	0.0	0.0	0.0	0.0	0.0	0.0	0.0	0.0	0.0	0.0	0.0	0.0	0.0	0.0	0.0	0.0	0.0	0.0	0.0	0.0	2400	0.0	2400
大原	0.0	0.0	0.0	0.0	0.0	0.0	0.0	0.0	0.0	0.0	0.0	0.0	0.0	0.0	0.0	0.0	0.0	0.0	0.0	0.0	0.0	0.0	0.0	0.0	0.0	0.0	0.0	0.0	2400	0.0	2400
波照間	0.0	0.0	0.0	0.0	0.0	0.0	0.0	0.0	0.0	0.0	0.0	0.0	0.0	0.0	0.0	0.0	0.0	0.0	0.0	0.0	0.0	0.0	0.0	0.0	0.0	0.0	0.0	0.0	2400	0.0	2400

※ `)` 付きの値は準正常値(統計を行う対象資料が許容範囲で欠けている)、`]`付きの値は資料不足値(統計を行う対象資料が許容範囲を超えて欠けている)を意味します。

観測所名	1時	2時	3時	4時	5時	6時	7時	8時	9時	10時	11時	12時	13時	14時	15時	16時	17時	18時	19時	20時	21時	22時	23時	24時	日合計	日最大		日最大		
																										1時間降水量		10分間降水量		
																										最大	時分	最大	時分	
伊是名	0.0	0.0	0.0	1.0	0.0	0.5	0.5	6.5	4.0	5.0	0.5	0.0	0.0	0.0	0.0	0.0	0.0	0.0	0.0	0.0	0.0	0.0	0.0	0.0	0.0	18.0	7.0	0757	2.5	0926
奥	0.0	0.0	0.0	1.0	1.0	9.5	2.0	0.5	2.5	1.5	0.5	0.0	0.0	0.0	0.0	0.0	0.0	0.0	0.0	0.0	0.0	0.0	0.0	0.0	0.0	18.5	10.5	0615	2.5	0600
国頭	0.5	0.0	0.0	1.0	1.5	4.5	1.5	0.0	9.0	2.0	2.0	1.5	0.0	0.0	0.0	0.0	0.0	0.0	0.0	0.0	0.0	0.0	0.0	0.0	0.0	23.5	10.0	0933	5.0	0843
本部	0.5	0.0	0.0	1.5	5.0	2.5	0.0	2.0	3.0	1.5	2.5	0.0	0.0	0.5	0.0	0.0	0.0	0.0	0.0	0.0	0.0	0.0	0.0	0.0	0.0	19.0	6.5	0529	2.0	0445
東	1.0	0.5	0.0	1.0	1.0	4.5	2.5	0.5	12.0	12.0	3.0	0.0	2.0	3.0	0.0	0.0	0.0	0.0	0.0	0.0	0.0	0.0	0.0	0.0	0.0	43.0	14.0	0925	4.0	0846
粟国	0.0	0.0	0.5	4.0	2.5	1.0	2.5	2.0	0.5	0.0	0.0	0.0	0.0	0.0	0.0	0.0	0.0	0.0	0.0	0.0	0.0	0.0	0.0	0.0	0.0	13.0	4.5	0423	1.5	0501
名護	0.5	0.5	0.0	0.5	2.5	5.0	0.5	2.5	8.5	6.0	2.5	0.5	0.5	1.5	0.0	0.0	0.0	0.0	0.0	0.0	0.0	0.0	0.0	0.0	0.0	31.5	9.5	0916	3.0	0900
読谷	0.0	0.0	0.0	0.5	2.5	2.5	2.0	15.5	5.5	7.5	4.0	2.0	1.0	0.0	0.0	0.0	0.0	0.0	0.0	0.0	0.0	0.0	0.0	0.0	0.0	43.0	16.5	0807	6.5	0719
北原	0.0	0.0	1.5	1.5	0.0	1.5	0.5	3.0	0.0	0.0	0.0	0.0	0.0	0.0	0.0	0.0	0.0	0.5	0.0	0.0	0.0	0.0	0.0	0.0	0.0	8.5	3.0	0814	1.5	0736
久米島	0.0	0.0	1.5	2.5	0.5	5.0	6.0	3.5	0.0	0.0	0.0	0.0	0.0	0.0	0.0	0.0	0.0	0.5	0.0	0.0	0.0	0.0	0.0	0.0	0.0	19.5	10.5	0628	3.0	0624
渡名喜	0.0	0.0	0.5	2.5	1.0	0.0	12.5	2.5	4.5	0.0	0.5	0.0	0.0	0.0	0.0	0.0	0.0	0.0	0.0	0.0	0.0	0.0	0.0	0.0	0.0	24.0	14.0	0704	4.5	0654
胡屋	0.0	0.0	0.5	1.5	2.0	0.5	0.5	12.5	7.5	1.5	12.5	5.0	0.5	0.0	0.0	0.0	0.0	0.0	0.0	0.0	0.0	0.0	0.0	0.0	0.0	44.5	18.0	0820	6.5	0751
宮城島	0.0	0.0	0.0	2.0	0.5	2.0	1.5	2.0	8.5	1.5	13.0	12.0	1.5	0.0	0.0	0.0	0.0	0.0	0.0	0.0	0.0	0.0	0.0	0.0	0.0	44.5	18.5	1132	5.0	1124
渡嘉敷	0.0	0.0	1.5	1.5	1.5	0.5	2.0	8.5	1.0	4.0	12.5	0.5	0.0	0.0	0.0	0.0	0.0	0.0	0.5	0.0	0.0	0.0	0.0	0.5	34.5	13.0	1114	5.5	1031	
那覇	0.0	0.0	2.0	0.5	1.0	0.5	0.0	4.5	3.0	4.5	5.0	3.0	0.0	0.0	0.0	0.0	0.0	0.0	0.0	0.0	0.0	0.0	0.0	0.0	0.0	24.0	7.0	1120	3.5	0801
安次嶺	0.0	0.0	1.5	0.0	1.0	0.5	0.5	3.5	1.5	2.0	4.0	1.5	0.0	0.0	0.0	0.0	0.0	0.0	0.0	0.0	0.0	0.0	0.0	0.5	16.5	5.0	1112	2.5	0757	
糸数	0.0	0.0	0.0	0.5	0.5	4.0	0.5	0.5	2.5	6.0	1.0	1.5	0.0	0.0	0.0	0.0	0.0	0.0	0.0	0.0	0.0	0.0	0.0	0.5	17.5	7.0	0933	3.0	0932	
北大東	0.0	0.0	0.0	0.0	0.5	1.5	0.5	0.5	1.5	1.0	0.0	0.5	0.0	0.0	0.5	0.5	0.0	0.5	0.5	5.0	0.5	0.0	0.0	0.0	0.0	13.5	5.5	2003	3.5	1913
南大東	0.0	0.0	0.0	2.0	4.5	1.0	0.5	0.0	1.5	2.0	1.0	1.0	0.0	0.0	1.0	0.5	0.0	0.0	5.0	0.5	0.0	0.0	0.0	0.0	0.0	20.5	5.0	1903	2.5	1857
旧東	0.0	0.0	0.0	1.0	5.0	1.0	0.5	0.0	1.0	2.0	1.0	0.5	0.5	0.0	0.5	0.5	0.0	0.5	3.0	0.5	0.0	0.0	0.0	0.5	18.0	5.5	0459	2.5	0413	
下地島	0.0	0.0	1.0	1.0	18.0	0.0	0.0	0.0	0.0	0.0	0.0	0.0	0.0	0.0	0.0	0.0	0.0	0.0	8.0	4.0	2.5	0.5	0.5	0.5	36.0	18.5	0457	9.0	0413	
宮古島	0.0	0.0	0.0	0.5	12.5	1.5	0.0	0.0	0.0	0.0	0.0	0.0	0.0	0.0	0.0	0.0	0.0	2.0	3.0	1.5	2.0	0.5	0.5	0.5	24.5	13.5	0524	10.0	0446	
鏡原	0.0	0.0	0.5	0.0	10.0	3.0	0.0	0.0	0.0	0.0	0.0	0.0	0.0	0.0	0.0	0.0	0.0	2.5	2.0	1.0	1.5	0.5	0.0	0.5	21.5	12.5	0530	8.5	0451	
城辺	0.0	0.0	0.0	0.5	1.0	4.0	0.0	0.0	0.0	0.0	0.0	0.0	0.0	0.0	0.0	0.0	0.0	0.5	1.5	0.5	0.5	3.0	0.5	0.0	12.0	5.0	0554	3.5	0509	
仲筋	0.0	0.0	0.0	9.0	0.5	0.0	0.0	0.0	0.0	0.0	0.0	0.0	0.0	0.0	0.0	0.0	2.5	0.5	1.0	0.5	0.5	0.5	0.0	0.0	15.0	9.0	0410	6.0	0340	
伊原間	0.0	0.0	0.0	0.5	0.0	0.0	0.0	0.0	0.0	0.0	0.0	0.0	0.0	0.0	2.0	0.0	1.0	0.5	2.0	0.5	0.5	0.5	0.0	0.0	7.5	2.0	2000	2.0	1552	
所野	0.0	0.0	0.0	0.0	0.0	0.0	0.0	0.0	0.0	0.0	0.0	0.0	0.0	0.0	0.0	0.0	0.5	0.5	4.0	8.0	0.5	0.0	0.5	0.0	14.0	9.0	1942	4.0	1928	
与那国島	0.0	0.0	0.0	0.0	0.0	0.0	0.0	0.0	0.0	0.0	0.0	0.0	0.0	0.0	0.0	0.5	0.5	3.5	7.0	0.5	0.5	0.5	0.0	0.0	13.0	8.5	1946	3.0	1942	
川平	0.0	0.0	0.5	0.0	0.0	0.0	0.0	0.0	0.0	0.0	0.0	0.0	0.0	0.0	0.5	0.0	1.0	3.0	2.5	0.5	0.5	0.0	0.5	0.0	9.0	5.0	1944	2.5	1906	
西表島	0.0	0.0	0.0	0.0	0.0	0.0	0.0	0.0	0.0	0.0	0.0	0.0	0.0	0.0	0.0	0.0	0.0	2.0	1.5	1.0	0.5	0.5	0.5	0.0	6.0	2.5	1928	1.5	1838	
石垣島	0.0	0.0	0.0	0.0	0.0	0.0	0.0	0.0	0.0	0.0	0.0	0.0	0.0	0.0	2.5	3.5	0.0	0.0	1.0	0.5	0.5	0.0	0.0	0.5	8.5	6.0	1556	5.5	1506	
盛山	0.0	0.0	0.0	0.0	0.0	0.0	0.0	0.0	0.0	0.0	0.0	0.0	0.0	0.0	2.0	0.5	0.0	0.5	0.5	0.5	0.5	0.0	0.5	0.0	5.0	2.0	1610	2.0	1520	
大原	0.0	0.0	0.0	0.0	0.0	0.0	0.0	0.0	0.0	0.0	0.0	0.0	0.0	0.0	0.0	0.0	0.0	1.5	0.5	0.5	0.5	0.0	0.0	0.0	3.0	1.5	1907	1.0	1817	
波照間	0.0	0.0	0.0	0.0	0.0	0.0	0.0	0.0	0.0	0.0	0.0	0.0	0.0	0.5	0.0	0.0	0.0	5.5	3.0	0.5	1.0	0.0	0.5	0.0	11.0	8.5	1827	3.0	1737	

※ `)` 付きの値は準正常値(統計を行う対象資料が許容範囲で欠けている)、`]`付きの値は資料不足値(統計を行う対象資料が許容範囲を超えて欠けている)を意味します。



観測所名	1時	2時	3時	4時	5時	6時	7時	8時	9時	10時	11時	12時	13時	14時	15時	16時	17時	18時	19時	20時	21時	22時	23時	24時	日合計	日最大		日最大			
																										1時間降水量		10分間降水量			
																										最大	時分	最大	時分		
伊是名	0.0	0.0	0.0	0.0	0.0	0.0	0.0	0.0	0.0	0.0	0.0	0.0	0.0	0.0	0.0	0.0	0.0	0.0	0.0	0.0	0.0	0.0	0.0	0.0	0.0	0.0	0.0	0.0	2400	0.0	2400
奥	0.0	0.0	0.0	0.0	0.0	0.0	0.0	0.0	0.0	0.0	0.0	0.0	0.0	0.0	0.5	0.5	0.0	0.0	0.0	0.5	0.0	0.0	0.0	1.5	1.0	1625	0.5	2013			
国頭	0.0	0.0	0.0	0.0	0.0	0.0	0.0	0.0	0.0	0.0	0.0	0.0	0.0	0.0	0.5	0.0	0.0	0.5	0.0	0.0	0.0	0.0	0.0	1.0	0.5	1927	0.5	1837			
本部	0.0	0.0	0.0	0.0	0.0	0.0	0.0	0.0	1.0	0.5	0.0	0.0	0.0	0.0	0.5	0.0	0.0	0.5	0.0	0.0	0.0	0.0	0.0	2.5	1.5	0948	1.0	0906			
東	0.0	0.5	0.0	0.0	0.0	0.0	0.0	0.0	0.0	0.0	0.0	0.0	0.0	0.0	0.0	0.0	0.5	0.0	0.5	0.0	0.0	0.0	0.0	1.5	0.5	2038	0.5	1948			
粟国	0.0	0.0	0.0	0.0	0.0	0.0	3.5	12.5	0.0	0.0	0.0	0.0	0.0	0.5	0.0	0.5	0.5	0.0	0.0	0.0	0.0	0.0	0.0	17.5	16.0	0752	7.0	0707			
名護	0.0	0.0	0.0	0.0	0.0	0.0	0.0	0.0	0.0	0.0	0.0	0.0	0.0	0.0	0.0	0.5	0.0	0.5	0.0	0.0	0.0	0.0	0.0	1.0	0.5	1936	0.5	1846			
読谷	0.0	0.0	0.0	0.0	0.0	0.0	0.0	0.0	0.0	0.5	0.0	0.0	0.0	0.0	0.0	0.0	0.5	0.0	0.0	0.0	0.0	0.0	0.0	1.0	0.5	1805	0.5	1715			
北原	0.0	0.5	0.0	0.0	0.0	1.0	5.0	1.0	0.0	0.0	0.0	0.0	0.5	0.0	0.5	0.0	0.0	0.0	0.0	0.0	0.0	0.0	0.0	8.5	5.0	0714	2.0	0651			
久米島	0.5	0.0	0.0	0.0	0.0	1.0	3.0	1.5	0.5	0.0	0.0	0.0	0.0	0.0	0.5	0.0	0.0	0.0	0.0	0.0	0.0	0.0	0.0	7.0	3.5	0722	1.5	0708			
渡名喜	0.5	0.0	0.0	0.0	0.0	0.0	0.5	2.0	0.0	0.0	0.0	0.0	0.0	0.0	0.0	0.5	0.0	0.0	0.0	0.0	0.0	0.0	0.0	3.5	2.5	0753	1.0	0722			
胡屋	0.0	0.5	0.0	0.0	0.0	0.0	0.0	0.0	0.0	2.0	0.0	0.0	0.0	0.0	0.0	0.5	0.0	0.5	0.0	0.0	0.0	0.0	0.0	3.5	2.0	1027	1.5	0939			
宮城島	0.0	0.5	0.0	0.0	0.0	0.0	0.0	0.0	0.0	0.0	0.5	0.0	0.5	0.0	0.0	0.0	0.5	0.0	0.0	0.0	0.0	0.0	0.0	2.0	0.5	1809	0.5	1719			
渡嘉敷	1.0	0.5	0.0	0.0	0.0	0.0	0.0	2.0	0.5	0.0	0.0	0.0	0.0	0.0	0.5	0.0	0.0	0.5	0.0	0.0	0.0	0.0	0.0	5.0	2.5	0815	1.0	0804			
那覇	0.5	0.5	0.5	0.0	0.0	0.0	0.0	0.0	1.0	0.5	0.0	0.0	0.0	0.0	0.0	0.5	0.0	0.0	0.5	0.0	0.0	0.0	0.0	4.0	1.5	0934	0.5	2000			
安次嶺	0.5	1.0	0.0	0.0	0.0	0.0	0.0	0.0	2.5	0.0	0.0	0.0	0.0	0.0	0.0	0.5	0.0	0.0	0.0	0.0	0.0	0.0	0.0	4.5	2.5	0924	1.0	0850			
糸数	1.0	0.5	0.5	0.0	0.0	0.0	0.0	0.0	0.5	0.5	0.0	0.5	0.0	0.0	0.0	0.0	0.5	0.5	0.0	0.0	0.0	0.0	0.0	4.5	1.5	0051	0.5	1840			
北大東	0.0	0.0	0.0	0.0	0.0	0.0	0.0	0.0	0.0	0.0	0.0	0.0	0.0	1.0	1.5	2.5	1.0	0.5	0.0	0.0	0.0	0.0	0.0	6.5	2.5	1717	1.0	1701			
南大東	0.0	0.0	0.0	0.0	0.0	0.0	0.0	0.5	0.0	0.0	1.0	0.0	0.5	0.5	0.0	2.0	2.5	0.5	0.5	0.0	0.0	0.0	0.0	8.0	2.5	1706	1.0	1100			
旧東	0.0	0.0	0.0	0.0	0.0	0.0	0.0	0.0	0.0	0.0	0.5	0.5	0.0	0.5	0.0	1.5	2.0	1.0	0.5	0.0	0.0	0.0	0.0	6.5	2.5	1703	0.5	1836			
下地島	0.0	0.0	0.5	0.0	0.0	0.0	0.0	0.0	1.5	9.5	0.5	0.0	0.5	0.0	0.5	0.0	1.0	1.0	0.5	1.5	0.0	0.0	0.0	17.0	11.0	0949	4.5	0940			
宮古島	0.0	0.0	0.0	0.5	0.0	0.5	0.0	0.0	0.0	3.0	2.5	0.0	0.5	1.5	0.0	0.0	3.0	0.5	0.5	0.0	0.0	0.0	0.0	12.5	5.0	1033	1.5	1010			
鏡原	0.0	0.0	0.0	0.5	0.0	0.5	0.0	0.0	0.0	3.5	2.0	0.0	0.5	3.0	0.0	0.5	4.0	1.0	0.5	0.0	0.0	0.5	0.0	16.5	4.5	1036	2.0	1618			
城辺	0.0	0.0	0.0	0.0	0.5	0.0	0.0	0.0	0.5	1.5	6.0	0.0	1.0	2.5	5.0	2.5	1.5	2.5	2.0	0.0	0.0	0.0	0.0	25.5	7.0	1518	2.5	1515			
仲筋	0.0	0.5	0.0	0.0	0.0	0.0	0.0	2.0	1.0	0.5	0.0	0.0	0.0	0.0	0.0	3.0	1.0	1.0	0.5	0.5	0.0	0.0	0.0	10.0	3.5	1736	2.0	0807			
伊原間	0.0	0.0	0.5	0.0	0.0	0.5	0.0	0.0	0.0	0.0	0.0	0.0	0.0	0.0	13.5	4.5	0.0	0.0	0.5	0.5	0.0	0.0	0.0	20.0	18.0	1632	7.0	1543			
所野	0.0	0.0	0.0	0.0	0.5	0.0	0.0	0.0	0.0	0.0	0.0	0.0	0.0	0.0	0.0	0.5	0.5	1.5	2.0	0.5	0.0	0.5	0.0	6.0	2.0	2019	0.5	2238			
与那国島	0.0	0.0	0.0	0.0	0.5	0.0	0.0	0.0	0.0	0.0	0.0	0.0	0.0	0.0	0.0	1.0	0.5	2.0	2.5	0.5	0.0	0.5	0.0	7.5	2.5	2002	1.0	1940			
川平	0.0	0.0	1.0	0.5	0.0	0.0	0.0	0.0	1.5	0.5	0.0	0.0	0.0	0.0	24.5	0.0	1.0	1.0	0.5	0.5	0.0	0.5	0.0	31.5	24.5	1604	8.0	1528			
西表島	0.0	0.0	0.0	0.5	0.0	0.0	0.0	0.0	0.0	0.0	0.0	0.0	0.0	8.5	1.0	0.0	1.0	1.5	1.0	0.5	0.5	0.0	0.5	15.0	9.5	1520	5.0	1454			
石垣島	0.0	0.0	0.5	0.0	0.5	0.0	0.0	0.0	0.0	0.0	0.0	0.0	0.5	12.0	1.0	0.0	0.0	0.5	0.5	0.0	0.0	0.0	0.0	15.5	12.0	1508	7.0	1422			
盛山	0.0	0.0	0.0	1.0	0.0	0.0	0.0	0.0	0.0	0.0	0.0	0.0	0.0	8.5	4.5	0.0	0.0	0.0	0.0	0.0	0.0	0.0	0.0	14.0	8.5	1530	5.5	1448			
大原	0.5	0.0	0.0	0.5	0.0	0.0	0.0	0.0	0.0	0.0	0.0	0.0	1.5	0.0	0.0	0.5	0.0	1.0	0.5	0.0	0.5	0.0	0.0	5.0	1.5	1914	1.5	1336			
波照間	0.0	0.0	0.0	1.0	0.0	0.0	0.0	1.5	0.0	0.0	0.0	0.0	0.5	0.0	1.5	0.0	0.0	0.0	0.0	0.0	0.0	0.0	0.0	4.5	1.5	1529	1.0	1439			

※ `)` 付きの値は準正常値(統計を行う対象資料が許容範囲で欠けている)、`]`付きの値は資料不足値(統計を行う対象資料が許容範囲を超えて欠けている)を意味します。

観測所名	1時	2時	3時	4時	5時	6時	7時	8時	9時	10時	11時	12時	13時	14時	15時	16時	17時	18時	19時	20時	21時	22時	23時	24時	日合計	日最大		日最大			
																										1時間降水量		10分間降水量			
																										最大	時分	最大	時分		
伊是名	0.0	0.0	0.0	0.0	0.0	0.0	0.0	0.0	0.0	0.0	0.0	0.0	0.0	0.0	0.0	0.0	0.0	0.0	0.0	0.0	0.0	0.0	0.0	0.0	0.0	0.0	0.0	0.0	2400	0.0	2400
奥	0.0	0.0	0.0	0.0	0.0	0.0	0.0	0.0	0.0	0.0	0.0	0.5	0.5	0.0	0.0	0.0	0.0	0.0	0.0	0.0	0.0	0.0	0.0	0.0	0.0	0.0	1.0	0.5	1330	0.5	1240
国頭	0.0	0.0	0.0	0.0	0.0	0.0	0.0	0.0	0.0	0.5	0.0	1.0	1.5	0.0	0.0	0.0	0.0	0.0	0.0	0.0	0.0	0.0	0.0	0.0	0.0	3.0	2.0	1245	0.5	1249	
本部	0.0	0.0	0.0	0.0	0.0	0.0	0.0	0.0	0.5	0.0	1.5	3.0	0.0	0.0	0.0	0.0	0.0	0.0	0.0	0.0	0.0	0.0	0.0	0.0	0.0	5.0	3.0	1213	1.5	1123	
東	0.0	0.0	0.0	0.0	0.0	0.0	0.0	0.0	0.0	0.0	0.5	3.5	2.5	0.5	0.0	0.0	0.0	0.0	0.0	0.0	0.0	0.0	0.0	0.0	0.0	7.0	4.0	1240	1.0	1233	
粟国	0.0	0.0	0.0	0.0	0.0	0.0	0.0	0.5	0.5	5.0	3.5	0.0	0.5	0.0	2.0	1.5	0.0	0.5	0.0	0.0	0.0	0.0	0.0	0.5	14.5	6.0	1033	2.0	0959		
名護	0.0	0.0	0.0	0.0	0.0	0.0	0.0	0.0	0.0	0.0	1.5	3.5	2.5	0.0	0.0	0.0	0.0	0.0	0.0	0.0	0.0	0.0	0.0	0.0	7.5	4.5	1215	1.0	1223		
読谷	0.0	0.0	0.0	0.0	0.0	0.0	0.0	0.0	0.5	0.0	1.5	2.0	1.0	0.5	0.0	0.5	0.0	0.0	1.0	0.0	0.5	0.0	0.0	0.0	7.5	2.5	1136	1.0	1111		
北原	0.0	0.0	0.0	0.0	0.0	0.5	0.5	0.0	3.0	3.0	4.0	0.5	0.0	3.5	2.0	0.5	0.0	0.5	0.0	0.0	0.0	0.0	0.0	0.0	18.0	4.5	1422	2.5	1034		
久米島	0.0	0.0	0.0	0.0	0.0	0.5	0.0	0.5	1.5	1.5	2.0	2.0	0.0	3.0	2.0	0.5	0.0	0.5	0.0	0.0	0.0	0.0	0.0	0.0	14.0	4.0	1424	2.0	1348		
渡名喜	0.0	0.0	0.0	0.0	0.0	0.0	0.5	0.0	1.0	5.5	3.0	1.5	0.5	1.5	2.0	0.5	0.5	0.5	0.0	0.0	0.0	0.0	0.0	0.5	17.5	5.5	1011	2.5	0932		
胡屋	0.0	0.0	0.0	0.0	0.0	0.0	0.0	0.0	0.0	0.0	3.0	1.0	0.0	2.0	0.0	0.0	0.0	0.0	0.5	0.0	0.0	0.0	0.0	0.0	6.5	3.5	1103	1.0	1105		
宮城島	0.0	0.0	0.0	0.5	0.0	0.0	0.0	0.0	0.0	0.0	0.5	1.0	0.5	1.0	0.5	0.0	0.0	0.0	0.0	0.5	0.0	0.0	0.0	0.0	4.5	1.5	1434	0.5	1941		
渡嘉敷	0.0	0.0	0.0	0.0	0.0	0.0	0.0	0.0	0.5	2.0	1.5	1.5	1.5	1.0	0.0	0.5	0.0	0.5	0.0	0.0	0.0	0.0	0.0	0.0	9.0	3.0	1025	1.5	0950		
那覇	0.0	0.0	0.0	0.0	0.0	0.0	0.0	0.0	0.0	0.0	4.5	0.5	0.5	3.5	0.5	0.0	0.0	0.0	0.5	0.0	0.0	0.0	0.0	0.0	10.0	4.5	1101	1.5	1030		
安次嶺	0.0	0.0	0.0	0.0	0.0	0.0	0.0	0.0	0.5	0.5	3.5	0.5	0.5	3.5	0.0	0.0	0.0	0.0	0.5	0.0	0.0	0.0	0.0	0.0	9.5	4.0	1058	1.5	1019		
糸数	0.0	0.0	0.0	0.0	0.0	0.0	0.0	0.0	0.0	0.0	3.5	0.5	1.5	2.5	1.5	0.0	0.0	0.0	0.5	0.0	0.0	0.0	0.0	0.0	10.0	4.0	1419	1.0	1419		
北大東	0.0	0.0	0.0	3.0	0.5	8.0	3.5	0.0	2.0	0.0	1.0	0.0	0.0	3.0	5.5	0.5	0.0	1.0	0.0	0.0	0.0	0.0	0.0	0.0	28.0	8.5	0603	3.5	0544		
南大東	0.0	0.0	0.0	3.5	14.5	5.0	11.0	1.0	0.5	0.0	0.5	0.0	1.0	1.0	2.5	1.0	1.0	2.0	0.5	0.0	0.0	0.5	0.0	0.0	45.5	14.5	0501	5.5	0625		
旧東	0.0	0.0	0.0	3.5	17.5	5.0	15.0	1.5	0.5	0.0	0.0	0.0	0.0	2.0	2.5	1.0	1.5	1.5	0.5	0.5	0.0	0.0	0.0	52.5	18.0	0504	5.5	0627			
下地島	0.0	0.0	0.0	0.0	0.0	0.5	0.5	0.0	0.0	0.0	0.5	0.0	0.0	0.0	10.0	13.0	9.0	4.5	0.5	0.0	0.0	0.0	0.0	38.5	15.5	1633	5.5	1606			
宮古島	0.0	0.0	0.0	0.0	0.0	0.5	0.0	0.0	0.0	0.0	0.0	0.0	0.0	1.0	14.5	8.5	15.0	14.0	1.5	0.0	0.0	0.0	0.0	55.0	24.0	1739	9.5	1649			
鏡原	0.0	0.0	0.0	0.0	0.0	0.0	0.5	0.0	0.0	0.0	0.0	0.0	0.0	1.0	13.5	14.0	8.0	15.5	1.5	0.0	0.5	0.0	0.0	54.5	23.5	1531	8.0	1502			
城辺	0.0	0.0	0.0	0.0	0.0	0.0	0.5	0.0	0.0	0.0	0.0	0.0	0.0	4.0	4.5	2.5	4.5	12.0	1.0	0.0	0.0	0.0	0.0	29.0	12.0	1819	7.5	1734			
仲筋	0.5	0.0	0.0	0.0	0.0	0.5	0.0	0.0	4.0	1.0	0.0	0.0	0.5	12.5	2.0	0.0	0.5	0.0	0.0	0.5	0.0	0.0	0.0	22.0	13.0	1406	4.0	1354			
伊原間	0.0	0.0	0.0	0.0	0.0	0.0	0.0	0.0	0.0	0.0	0.0	0.0	1.5	3.0	0.0	1.0	0.0	0.5	0.0	0.0	0.0	0.0	0.0	6.0	4.5	1356	2.0	1325			
所野	0.0	0.0	0.0	0.0	0.0	0.5	2.0	0.5	0.0	0.0	0.0	0.0	0.0	0.0	0.0	0.0	0.0	0.0	0.0	0.0	0.0	0.0	0.0	3.0	2.5	0737	2.0	0647			
与那国島	0.0	0.5	0.0	0.0	0.0	0.0	2.0	1.0	0.0	0.0	0.0	0.0	0.0	0.0	0.0	0.0	0.0	0.0	0.0	0.0	0.0	0.0	0.0	3.5	2.5	0736	2.0	0646			
川平	0.0	0.0	0.0	0.0	0.0	0.0	0.0	0.0	0.0	0.5	0.0	0.0	2.5	3.5	0.0	0.0	0.0	0.0	0.0	0.0	0.0	0.0	0.0	7.0	6.0	1341	3.5	1308			
西表島	0.0	0.0	0.0	0.0	0.0	0.0	0.5	0.0	0.0	0.5	0.0	0.0	0.0	0.0	0.0	0.0	0.0	0.0	0.0	0.0	0.0	0.0	0.0	1.0	0.5	1032	0.5	0942			
石垣島	0.0	0.0	0.0	0.0	0.5	0.0	0.0	0.0	0.0	0.0	0.0	0.0	0.0	8.5	0.0	0.0	0.0	0.0	0.0	0.0	0.0	0.0	0.0	22.5	13.5	2321	13.0	2231			
盛山	0.0	0.0	0.0	0.0	0.0	0.0	0.0	0.0	0.0	0.0	0.0	0.0	0.0	5.0	0.0	0.0	0.0	0.0	0.0	0.0	0.0	0.0	10.0	15.0	10.0	2336	9.0	2246			
大原	0.0	0.0	0.0	0.0	0.0	0.0	0.0	0.0	0.0	0.5	0.0	0.0	0.0	1.0	0.0	0.0	0.0	0.0	0.0	0.0	0.0	0.0	0.0	1.5	1.0	1412	1.0	1322			
波照間	0.0	0.0	0.0	0.0	0.0	0.0	0.0	0.0	0.0	0.0	0.0	0.0	0.5	0.0	0.0	0.0	0.0	0.0	0.0	0.0	0.0	0.5	5.0	6.0	5.5	2254	5.0	2214			

※ `)` 付きの値は準正常値(統計を行う対象資料が許容範囲で欠けている)、`]` 付きの値は資料不足値(統計を行う対象資料が許容範囲を超えて欠けている)を意味します。

観測所名	1時	2時	3時	4時	5時	6時	7時	8時	9時	10時	11時	12時	13時	14時	15時	16時	17時	18時	19時	20時	21時	22時	23時	24時	日合計	日最大		日最大		
																										1時間降水量		10分間降水量		
																										最大	時分	最大	時分	
伊是名	0.0	0.0	0.0	0.0	0.0	0.0	0.0	0.0	0.0	0.0	0.0	0.0	0.0	0.0	0.0	0.5	0.0	0.5	0.0	0.0	0.0	0.0	0.0	0.0	0.0	1.0	0.5	1851	0.5	1801
奥	0.5	0.0	0.0	0.0	0.0	0.0	0.0	0.0	0.0	0.0	0.5	0.0	0.0	0.0	0.0	0.5	0.0	0.0	0.0	0.0	0.0	0.5	0.0	0.0	2.0	0.5	2222	0.5	2132	
国頭	0.5	0.0	0.0	0.0	0.0	0.0	0.0	0.0	0.0	0.0	0.0	0.0	0.0	0.0	0.5	0.0	0.0	0.0	0.0	0.0	0.0	0.0	0.0	0.0	1.0	0.5	1625	0.5	1535	
本部	0.5	0.0	0.0	0.0	0.0	0.0	0.0	0.0	0.0	0.0	0.0	0.0	0.0	0.0	0.0	0.0	0.0	0.0	0.0	0.0	0.0	0.0	0.0	0.0	0.5	0.5	0105	0.5	0015	
東	0.0	0.5	0.0	0.0	0.0	0.0	0.0	0.0	0.0	0.0	0.0	0.0	0.0	0.0	0.5	0.0	0.0	0.0	0.0	0.0	0.0	0.0	0.0	0.0	1.0	0.5	1558	0.5	1508	
粟国	0.0	0.0	0.0	0.0	0.0	0.0	0.0	0.0	0.0	0.0	0.0	0.0	5.0	0.5	0.0	0.0	0.0	0.5	0.0	0.0	0.0	0.0	0.5	0.0	6.5	5.0	1309	4.5	1221	
名護	0.5	0.0	0.0	0.0	0.0	0.0	0.0	0.0	0.0	0.0	0.0	0.0	0.0	0.0	0.0	0.0	0.0	0.0	0.0	0.0	0.0	0.0	0.0	0.0	0.5	0.5	0151	0.5	0101	
読谷	0.0	0.0	0.0	0.0	0.0	0.0	0.0	0.0	0.0	0.0	0.0	0.0	0.0	0.0	0.0	0.0	0.0	0.0	0.0	0.0	0.0	0.0	0.0	0.0	0.0	0.0	0.0	2400	0.0	2400
北原	0.0	0.5	0.0	0.0	0.0	0.0	0.0	0.0	0.0	0.5	0.0	0.5	0.5	0.0	0.0	0.0	0.0	0.0	0.0	0.0	0.0	0.0	0.0	0.0	2.0	0.5	1354	0.5	1304	
久米島	0.0	0.0	0.5	0.0	0.0	0.0	0.0	0.0	0.0	0.0	0.0	1.0	0.0	0.5	0.0	0.0	0.0	0.0	0.0	0.0	0.0	0.0	0.0	0.0	2.0	1.0	1208	0.5	1330	
渡名喜	0.0	0.0	0.5	0.0	0.0	0.0	0.0	0.0	0.0	0.0	0.0	5.5	0.5	0.0	0.0	0.0	0.0	0.0	0.0	0.0	0.0	0.0	0.0	0.0	6.5	5.5	1227	5.0	1138	
胡屋	0.0	0.5	0.0	0.0	0.0	0.0	0.0	0.0	0.0	0.0	0.0	0.0	0.0	0.0	0.0	0.0	0.0	0.0	0.0	0.0	0.0	0.0	0.0	0.0	0.5	0.5	0207	0.5	0117	
宮城島	0.0	0.0	0.5	0.0	0.0	0.0	0.0	0.0	0.0	0.0	0.0	0.0	0.0	0.0	0.0	0.0	0.0	0.0	0.0	0.0	0.0	0.0	0.0	0.0	0.5	0.5	0331	0.5	0241	
渡嘉敷	0.5	0.0	0.0	0.5	0.0	0.0	0.0	0.0	0.0	0.0	0.0	2.0	0.0	0.0	0.0	0.0	0.0	0.0	0.0	0.0	0.0	0.0	0.0	0.0	3.0	2.0	1206	2.0	1116	
那覇	0.0	0.0	0.0	0.0	0.0	0.0	0.0	0.0	0.0	0.0	0.0	0.0	0.0	0.0	0.0	0.0	0.0	0.0	0.0	0.0	0.0	0.0	0.0	0.0	0.0	0.0	0.0	2400	0.0	2400
安次嶺	0.0	0.0	0.0	0.0	0.0	0.0	0.0	0.0	0.0	0.0	0.0	0.0	0.0	0.0	0.0	0.0	0.0	0.0	0.0	0.0	0.0	0.0	0.0	0.0	0.0	0.0	0.0	2400	0.0	2400
糸数	0.0	0.5	0.0	0.0	0.0	0.0	0.0	0.0	0.0	0.0	0.0	0.0	0.0	0.0	0.0	0.0	0.0	0.0	0.0	0.0	0.5	0.0	0.0	1.0	0.5	2219	0.5	2129		
北大東	0.0	0.0	0.0	0.0	0.0	0.0	0.0	0.5	0.5	0.0	0.0	0.5	0.0	0.0	0.0	0.0	0.0	0.0	0.0	0.0	0.0	0.0	0.0	0.0	1.5	0.5	1200	0.5	1110	
南大東	0.0	0.0	0.0	0.0	0.5	0.0	0.5	0.5	0.0	0.0	0.0	0.0	0.0	0.0	0.0	0.0	0.0	0.0	0.0	0.0	0.0	0.0	0.0	0.0	1.5	1.0	0753	0.5	0746	
旧東	0.0	0.0	0.0	0.0	0.0	0.5	0.0	0.5	0.5	0.0	0.0	0.0	0.0	0.0	0.0	0.0	0.0	0.0	0.0	0.0	0.0	0.0	0.0	0.0	1.5	0.5	0948	0.5	0858	
下地島	0.0	0.0	0.0	0.0	0.0	0.0	0.0	0.0	0.5	0.0	0.0	0.0	0.0	0.0	0.0	0.0	0.0	0.0	0.0	0.0	0.0	0.0	0.0	0.0	0.5	0.5	0939	0.5	0849	
宮古島	0.5	0.5	0.0	0.0	0.0	0.0	0.0	0.0	0.0	0.0	0.0	0.0	0.0	0.0	0.0	0.0	0.0	0.0	0.0	0.0	0.0	0.0	0.0	0.0	1.0	1.0	0119	0.5	0124	
鏡原	0.5	0.0	0.0	0.0	0.0	0.0	0.0	0.0	0.0	0.0	0.0	0.0	0.0	0.0	0.0	0.0	0.0	0.0	0.0	0.0	0.0	0.0	0.0	0.5	0.5	0136	0.5	0046		
城辺	0.5	0.0	0.0	0.0	0.0	0.0	0.0	0.0	0.0	0.0	0.0	0.0	0.0	0.0	0.0	0.0	0.0	0.0	0.0	0.0	0.0	0.0	0.0	0.5	0.5	0146	0.5	0056		
仲筋	0.0	0.0	0.5	0.0	0.0	0.0	8.0	0.5	0.0	0.5	0.0	0.5	0.0	0.0	0.0	0.0	0.0	0.0	0.0	0.0	0.0	0.0	0.0	10.0	8.0	0702	4.5	0614		
伊原間	0.0	0.0	0.0	0.0	0.0	0.0	0.0	0.0	6.0	0.5	1.5	0.0	0.0	0.0	0.0	0.0	0.0	0.0	0.0	0.0	0.0	0.0	0.0	8.0	6.0	0923	3.0	0843		
所野	0.0	0.0	0.0	0.0	0.0	0.0	0.0	0.0	0.5	0.0	1.5	3.5	0.0	0.0	0.0	0.0	0.0	0.0	0.0	0.0	0.0	0.0	0.0	5.5	5.0	1145	2.5	1123		
与那国島	0.0	0.0	0.0	0.0	0.0	1.0	0.0	0.0	0.0	0.0	0.0	0.5	0.5	0.0	0.0	0.0	0.0	0.0	0.0	0.0	0.0	0.0	0.0	2.0	1.0	0649	0.5	1233		
川平	0.0	0.0	0.0	0.0	0.0	0.0	0.0	0.5	2.0	6.0	0.0	0.0	0.0	0.0	0.0	0.0	0.0	0.0	0.0	0.0	0.0	0.0	0.0	8.5	7.0	0944	4.5	0936		
西表島	0.0	0.0	0.0	0.0	0.0	0.0	0.0	0.0	0.0	0.0	0.0	0.0	0.0	0.0	0.0	0.0	0.0	0.0	0.0	0.0	0.0	0.0	0.0	0.0	0.0	0.0	2400	0.0	2400	
石垣島	0.0	0.0	0.0	0.0	0.0	0.0	0.0	0.5	7.0	1.5	0.0	0.0	0.0	0.0	0.0	0.0	0.0	0.0	0.0	0.0	0.0	0.0	0.0	9.0	8.0	0905	5.5	0815		
盛山	0.0	0.0	0.0	0.0	0.0	0.0	0.0	2.0	3.0	1.0	0.0	0.0	0.0	0.0	0.0	0.0	0.0	0.0	0.0	0.0	0.0	0.0	0.0	6.0	5.0	0831	3.0	0831		
大原	0.0	0.0	0.0	0.0	0.0	0.0	1.0	0.5	0.0	0.0	0.0	0.0	0.0	0.0	0.0	0.0	0.0	0.0	0.0	0.0	0.0	0.0	0.0	1.5	1.0	0727	1.0	0637		
波照間	0.0	0.0	0.0	0.0	0.0	1.0	12.5	1.0	0.0	0.0	0.0	0.0	0.0	0.0	0.0	0.0	0.0	0.0	0.0	0.0	0.0	0.0	0.0	14.5	13.5	0714	7.5	0701		

※ `)` 付きの値は準正常値(統計を行う対象資料が許容範囲で欠けている)、`]` 付きの値は資料不足値(統計を行う対象資料が許容範囲を超えて欠けている)を意味します。

観測所名	1時	2時	3時	4時	5時	6時	7時	8時	9時	10時	11時	12時	13時	14時	15時	16時	17時	18時	19時	20時	21時	22時	23時	24時	日合計	日最大		日最大			
																										1時間降水量		10分間降水量			
																										最大	時分	最大	時分		
伊是名	0.0	0.0	0.5	0.0	1.0	0.0	9.0	3.5	19.0	6.5	8.0	7.5	2.0	0.5	0.5	0.0	0.0	0.0	0.0	0.0	0.0	0.0	0.0	0.0	0.0	58.0	19.5	0859	10.0	0842	
奥	0.0	0.0	0.0	0.0	2.5	1.5	0.5	2.0	1.0	13.0	21.5	4.5	2.0	0.5	1.5	0.0	0.0	0.0	0.0	0.0	0.0	0.0	0.0	0.0	0.0	50.5	27.0	1044	7.5	1020	
国頭	0.0	0.0	0.0	0.0	0.5	2.5	1.0	24.5	3.0	3.0	16.5	8.5	2.5	1.0	0.5	0.0	0.0	0.0	0.0	0.0	0.0	0.0	0.0	0.0	0.0	63.5	26.5	0826	13.5	0752	
本部	0.0	0.0	0.0	0.5	3.5	0.5	1.0	2.5	2.5	6.0	7.0	8.5	2.0	7.0	1.0	0.0	0.5	0.0	0.0	0.0	0.0	0.0	0.0	0.0	0.0	42.5	10.5	1021	6.0	1340	
東	0.0	0.0	0.0	0.0	2.5	16.5	0.0	3.5	3.0	3.0	4.0	11.0	1.0	1.0	0.5	0.0	0.0	0.0	0.0	0.0	0.0	0.0	0.0	0.0	0.0	46.0	18.0	0555	9.5	0520	
粟国	0.0	0.0	0.0	0.5]	1.5	7.5	2.0	3.0	25.0	17.0	5.5	3.0	5.5	0.5	0.0	0.0	0.0	2.5	0.0	0.0	0.0	0.0	0.0	0.5	74.0)	32.5)	0932	13.0)	0901		
名護	0.0	0.0	0.0	0.0	1.0	1.0	0.0	6.5	1.0	4.5	3.5	5.5	1.0	1.5	1.0	0.0	0.0	0.0	0.0	0.0	0.0	0.0	0.0	0.0	0.0	26.5	7.0	1132	4.0	0739	
読谷	0.0	0.0	0.0	0.0	1.0	0.5	0.0	0.5	0.0	1.0	10.0	1.0	2.0	2.0	1.0	0.0	0.5	0.0	0.0	0.0	0.0	0.0	0.0	0.0	0.0	19.5	10.5	1104	6.0	1018	
北原	0.0	0.0	0.0	0.5	0.0	0.5	0.0	0.5	11.5	14.5	4.0	7.5	1.0	0.5	0.0	0.0	0.0	0.0	0.0	0.0	0.0	0.0	0.0	0.5	41.0	15.5	1019	10.0	0933		
久米島	0.0	0.0	0.0	0.5	0.0	0.0	0.0	0.5	1.0	12.5	4.5	6.0	1.0	0.0	0.0	0.0	0.0	0.0	0.0	0.0	0.0	0.0	0.0	0.0	0.0	26.0	14.0	1032	10.0	0945	
渡名喜	0.0	0.0	0.0	0.0	1.5	0.0	0.5	0.0	0.0	1.0	7.0	2.0	4.5	2.0	0.0	1.5	0.0	0.5	0.0	0.0	0.0	0.0	0.0	0.0	0.0	20.5	7.0	1106	4.5	1016	
胡屋	0.0	0.0	0.0	0.0	6.0	0.0	0.0	0.0	0.0	0.5	4.5	8.5	9.0	13.0	7.5	0.0	0.5	0.0	0.0	0.0	0.0	0.0	0.0	0.0	0.0	49.5	16.5	1345	5.5	1112	
宮城島	0.0	0.0	0.0	0.0	0.0	0.0	0.0	0.0	0.0	1.0	2.0	7.5	6.0	11.0	4.0	0.0	0.5	0.0	0.0	0.0	0.0	0.0	0.0	0.0	0.0	32.0	11.5	1425	5.0	1349	
渡嘉敷	0.0	0.0	0.0	0.0	0.0	0.0	0.0	0.0	0.0	4.5	5.5	1.0	7.5	11.0	1.0	3.0	0.0	0.0	0.0	0.0	0.0	0.0	0.0	0.0	0.0	33.5	11.0	1404	6.0	1219	
那覇	0.0	0.0	0.0	0.0	0.0	0.0	0.0	0.0	0.0	0.5	9.0	12.5	13.5	7.5	10.5	4.5	2.5	0.0	0.0	0.0	0.0	0.0	0.0	0.0	0.0	60.5	19.5	1228	11.5	1216	
安次嶺	0.0	0.0	0.0	0.0	0.0	0.0	0.0	0.0	0.0	0.5	6.0	9.5	8.5	9.0	7.5	3.5	2.0	0.0	0.0	0.0	0.0	0.0	0.0	0.0	0.0	46.5	13.5	1213	7.5	1211	
糸数	0.0	0.0	0.0	0.0	0.0	0.0	0.0	0.0	0.0	0.0	0.5	4.0	1.5	1.5	5.0	5.5	7.0	0.5	0.0	0.0	0.0	0.0	0.0	0.0	0.0	25.5	10.5	1618	5.0	1611	
北大東	0.0	0.0	0.0	0.0	0.0	0.0	0.0	0.0	0.0	0.0	0.0	0.0	0.0	0.0	0.0	0.0	0.0	0.0	0.0	0.0	0.0	0.0	0.0	0.0	0.0	0.0	0.0	0.0	2400	0.0	2400
南大東	0.0	0.0	0.0	0.0	0.0	0.0	0.0	0.0	0.0	0.0	0.0	0.0	0.0	0.0	0.0	0.0	0.0	0.0	0.0	0.0	0.0	0.0	0.0	0.0	0.0	0.0	0.0	0.0	2400	0.0	2400
旧東	0.0	0.0	0.0	0.0	0.0	0.0	0.0	0.0	0.0	0.0	0.0	0.0	0.0	0.0	0.0	0.0	0.0	0.0	0.0	0.0	0.0	0.0	0.0	0.0	0.0	0.0	0.0	0.0	2400	0.0	2400
下地島	0.0	0.0	0.0	0.0	0.0	0.0	0.0	0.0	0.0	0.0	0.5	0.0	0.0	0.0	1.5	0.0	0.0	10.5	4.5	2.0	3.0	1.0	0.0	0.0	23.0	14.5	1852	11.0	1802		
宮古島	0.0	0.0	0.0	0.0	0.0	0.0	0.0	0.0	0.0	0.0	0.0	0.0	0.0	0.0	0.0	2.5	0.0	0.0	2.0	1.0	2.0	2.0	1.5	0.0	11.0	4.0	2136	2.0	2114		
鏡原	0.0	0.0	0.0	0.0	0.0	0.0	0.0	0.0	0.0	0.0	0.0	0.0	0.0	0.0	3.5	1.0	0.0	0.0	2.5	0.0	4.0	2.0	0.0	0.0	13.0	6.0	2138	4.0	2048		
城辺	0.0	0.0	0.0	0.0	0.0	0.0	0.0	0.0	0.0	0.0	0.0	0.0	0.0	0.0	8.0	2.0	4.0	0.0	0.0	6.0	0.0	3.5	0.0	0.5	24.0	9.5	1547	7.5	1457		
仲筋	0.0	0.0	0.0	0.0	0.0	0.0	0.0	0.0	0.0	0.0	0.0	0.0	0.0	0.0	0.0	0.0	0.5	4.0	0.0	1.5	4.0	1.0	0.0	0.5	11.5	4.5	1759	2.5	2010		
伊原間	0.0	0.0	0.0	0.0	0.0	0.0	0.0	0.0	0.0	0.0	0.0	0.0	0.0	0.0	0.0	0.5	3.5	2.5	2.5	14.5	6.0	0.0	0.0	0.0	29.5	17.5	2012	11.0	1922		
所野	0.0	0.0	0.0	0.0	0.0	0.0	0.0	0.0	0.0	0.0	0.0	0.0	0.0	0.0	0.0	0.0	0.0	0.0	0.0	0.0	0.0	0.0	0.0	0.0	0.0	0.0	0.0	2400	0.0	2400	
与那国島	0.0	0.0	0.0	0.0	0.0	0.0	0.0	0.0	0.0	0.0	0.0	0.0	0.0	0.0	0.0	0.0	0.0	0.0	0.0	0.0	0.0	0.0	0.0	0.0	0.0	0.0	0.0	2400	0.0	2400	
川平	0.0	0.0	0.0	0.0	0.0	0.0	0.0	0.0	0.0	0.0	0.0	0.0	0.0	0.0	0.0	0.5	0.0	0.0	0.0	0.0	0.0	8.0	0.0	1.0	1.0	10.5	8.0	2121	3.5	2048	
西表島	0.0	0.0	0.0	0.0	0.0	0.0	0.0	0.0	0.0	0.0	0.5	8.0	0.5	0.0	0.0	4.5	0.0	0.0	0.0	0.0	4.5	12.5	17.0	0.0	47.5	22.0	2235	11.0	2224		
石垣島	0.0	0.0	0.0	0.0	0.0	0.0	0.0	0.0	0.0	0.0	0.0	0.0	0.0	0.0	0.0	0.0	9.5	2.0	6.0	29.5	12.5	0.0	2.0	0.5	62.0	30.0	2006	9.0	1946		
盛山	0.0	0.0	0.0	0.0	0.0	0.0	0.0	0.0	0.0	0.0	0.0	0.0	0.0	0.0	0.0	0.0	7.0	11.5	11.0	22.0	31.5	0.5	5.0	0.5	89.0	32.0	2106	14.0	2038		
大原	0.0	0.0	0.0	0.0	0.0	0.0	0.0	0.0	0.0	0.0	0.0	0.0	0.0	0.0	0.0	0.0	0.0	0.0	0.0	0.0	0.0	0.0	0.0	0.0	0.0	0.0	0.0	2400	0.0	2400	
波照間	0.0	0.0	0.0	0.0	0.0	0.0	0.0	0.0	0.0	0.0	0.0	0.0	0.0	0.0	0.0	0.0	0.0	3.0	3.5	0.0	0.0	0.0	0.0	0.0	6.5	6.5	1839	3.5	1837		

※ ) 付きの値は準正常値(統計を行う対象資料が許容範囲で欠けている)、]付きの値は資料不足値(統計を行う対象資料が許容範囲を超えて欠けている)を意味します。

観測所名	1時	2時	3時	4時	5時	6時	7時	8時	9時	10時	11時	12時	13時	14時	15時	16時	17時	18時	19時	20時	21時	22時	23時	24時	日合計	日最大		日最大			
																										1時間降水量		10分間降水量			
																										最大	時分	最大	時分		
伊是名	0.0	0.0	0.0	0.0	0.0	0.0	0.0	0.0	0.0	0.0	0.0	0.0	0.0	0.0	0.0	0.0	0.0	0.0	0.0	0.0	0.0	0.0	0.0	0.0	0.0	0.0	0.0	0.0	2400	0.0	2400
奥	0.0	0.0	0.0	0.0	0.0	0.0	0.0	0.0	0.0	0.5	0.0	0.0	0.0	0.0	0.0	0.0	0.0	0.0	0.0	0.0	0.0	0.0	0.0	0.0	0.0	0.5	0.5	1016	0.5	0926	
国頭	0.5	0.0	0.0	0.0	0.0	0.0	0.0	0.0	0.0	0.0	0.0	0.0	0.0	0.0	0.0	0.0	0.0	0.0	0.0	0.0	0.0	0.0	0.0	0.0	0.5	0.5	0136	0.5	0046		
本部	0.0	0.0	0.0	0.0	0.0	0.0	0.0	0.5	0.5	0.0	0.0	0.0	0.0	0.0	0.0	0.0	0.0	0.0	0.0	0.0	0.0	0.0	0.0	0.0	1.0	1.0	0834	0.5	0810		
東	0.0	0.5	0.0	0.0	0.0	0.0	0.0	0.0	1.0	0.0	0.0	0.0	0.0	0.0	0.0	0.0	0.0	0.0	0.0	0.0	0.0	0.0	0.0	0.0	1.5	1.0	0920	1.0	0830		
粟国	0.0	0.0	0.0	0.0	0.0	0.0	0.5	0.0	0.0	0.0	0.0	0.0	0.0	0.0	0.0	0.0	0.0	0.0	0.0	0.0	0.0	0.0	0.0	0.5	1.0	0.5	2400	0.5	2324		
名護	0.0	0.0	0.0	0.0	0.0	0.0	0.0	1.0	0.5	0.0	0.0	0.0	0.0	0.0	0.0	0.0	0.0	0.0	0.0	0.0	0.0	0.0	0.0	1.5	1.5	0839	0.5	0817			
読谷	0.0	0.0	0.0	0.0	0.0	0.0	0.0	0.0	0.0	0.0	0.5	0.0	0.0	0.0	0.0	0.0	0.0	0.0	0.0	0.0	0.0	0.0	0.0	0.5	0.5	1115	0.5	1025			
北原	0.0	0.0	0.0	0.0	0.0	0.0	0.0	0.0	0.0	0.0	0.0	0.0	0.0	0.0	0.0	0.0	0.0	0.0	0.0	0.0	0.0	0.0	0.0	0.0	0.5	0.5	0048	0.0	2400		
久米島	0.0	0.0	0.0	0.0	0.0	0.0	0.0	0.0	0.0	0.0	0.0	0.0	0.5	0.0	0.0	0.0	0.0	0.0	0.0	0.0	0.0	0.0	0.0	0.5	0.5	1455	0.5	1405			
渡名喜	0.0	0.0	0.0	0.0	0.0	0.0	0.0	0.0	0.0	0.0	0.0	0.0	0.0	0.0	0.0	0.0	0.0	0.0	0.0	0.0	0.0	0.0	0.0	0.0	0.0	0.0	0.0	2400	0.0	2400	
胡屋	0.0	0.0	0.0	0.0	0.0	0.0	0.0	0.0	0.0	0.0	0.5	0.0	0.5	0.0	0.0	0.0	0.0	0.0	0.0	0.0	0.0	0.0	0.0	1.0	0.5	1423	0.5	1333			
宮城島	0.0	0.0	0.0	0.0	0.0	0.0	0.0	0.0	0.0	0.0	0.5	0.5	0.0	0.0	0.0	0.0	0.0	0.0	0.0	0.0	0.0	0.0	0.0	1.0	1.0	1134	0.5	1121			
渡嘉敷	0.0	0.0	0.0	0.0	0.0	0.0	0.0	0.0	0.5	0.0	0.0	1.5	0.0	0.0	0.0	0.0	0.0	0.0	0.0	0.0	0.0	0.0	0.0	2.0	1.5	1231	1.5	1141			
那覇	0.0	0.0	0.0	0.0	0.0	0.0	0.0	0.0	0.0	1.0	0.0	0.0	0.0	0.0	0.0	0.0	0.0	0.0	0.0	0.0	0.0	0.0	0.0	1.0	1.0	1004	0.5	0955			
安次嶺	0.0	0.0	0.0	0.0	0.0	0.0	0.0	0.0	0.5	0.5	0.0	0.5	0.0	0.0	0.0	0.0	0.0	0.0	0.0	0.0	0.0	0.0	0.0	1.5	1.0	0952	0.5	1131			
糸数	0.0	0.0	0.0	0.0	0.0	0.0	0.0	0.0	0.0	1.5	0.0	0.0	0.0	0.0	0.0	0.0	0.0	0.0	0.0	0.0	0.0	0.0	0.0	1.5	1.5	1006	0.5	0953			
北大東	0.0	0.0	0.0	0.0	0.0	0.0	0.0	0.0	0.0	0.0	0.0	0.0	0.0	0.0	0.0	0.0	0.0	0.0	0.0	0.0	0.0	0.0	0.0	0.0	0.0	0.0	2400	0.0	2400		
南大東	0.0	0.0	0.0	0.5	0.0	2.0	0.0	0.0	0.0	0.0	0.0	0.0	0.0	0.0	0.0	0.0	0.0	0.0	0.0	0.0	0.0	0.0	0.0	2.5	2.0	0604	1.5	0514			
旧東	0.0	0.0	0.0	0.0	0.0	1.5	0.0	0.0	0.0	0.0	0.0	0.0	0.0	0.0	0.0	0.0	0.0	0.0	0.0	0.0	0.0	0.0	0.0	1.5	1.5	0609	1.5	0519			
下地島	0.0	0.0	0.0	0.0	0.0	3.0	5.0	5.5	15.0	0.5	0.0	0.0	0.0	0.0	0.0	0.0	0.0	0.0	0.0	0.0	0.5	0.0	0.0	29.5	20.5	0835	14.0	0832			
宮古島	0.0	0.0	0.0	0.0	0.0	0.5	1.0	0.0	4.0	19.0	0.0	0.0	0.0	0.0	0.0	0.0	0.0	0.0	0.0	0.0	0.0	0.5	0.0	25.0	23.0	0936	14.5	0914			
鏡原	0.5	0.0	0.0	0.0	0.0	0.0	0.0	0.0	3.0	10.5	0.0	0.0	0.0	0.0	0.0	0.0	0.0	0.0	0.0	0.5	0.0	0.0	14.5	13.5	0955	6.5	0907				
城辺	0.0	0.0	0.0	0.0	0.0	0.0	0.0	0.0	0.0	3.5	9.0	0.0	0.5	0.0	0.0	0.0	0.0	0.0	0.0	0.0	0.0	0.0	13.0	12.5	1042	7.5	1012				
仲筋	0.0	0.0	0.0	5.0	0.5	0.0	4.0	0.0	0.0	0.5	0.0	0.0	0.0	0.0	0.0	0.0	0.0	0.0	0.0	0.5	0.5	0.0	11.0	5.0	0419	5.0	0329				
伊原間	0.0	2.0	0.0	0.0	0.0	0.0	0.0	0.0	0.0	0.0	0.0	0.0	0.0	0.0	0.0	0.0	0.0	0.0	0.0	0.0	0.0	0.0	2.0	2.0	0244	2.0	0154				
所野	0.0	0.0	0.0	0.0	0.0	0.0	0.0	0.0	0.0	0.0	0.0	0.0	0.0	0.0	0.0	0.0	0.0	0.0	0.0	0.0	0.0	0.0	0.0	0.0	0.0	2400	0.0	2400			
与那国島	0.0	0.0	0.0	0.0	0.0	0.0	0.0	0.0	0.0	0.0	0.0	0.0	0.0	0.0	0.0	0.0	0.0	0.0	0.0	0.0	0.0	0.0	0.0	0.0	0.0	2400	0.0	2400			
川平	0.0	0.0	0.0	0.0	0.0	0.0	0.0	0.0	0.0	0.0	0.0	0.0	0.0	0.0	0.0	0.0	0.0	0.5	0.0	1.5	0.0	0.5	2.5	1.5	2100	1.5	2010				
西表島	0.0	1.0	0.0	0.0	0.0	0.0	0.0	0.0	0.0	0.0	0.0	0.0	0.0	0.0	0.0	0.0	1.0	0.0	0.0	0.0	0.0	0.0	2.0	1.0	1821	1.0	1731				
石垣島	0.0	3.0	1.0	0.0	0.0	0.0	0.0	0.0	0.0	0.0	0.0	0.0	0.0	0.0	0.0	0.0	0.0	1.0	0.0	1.5	0.0	0.0	6.5	4.0	0225	3.0	0135				
盛山	0.0	4.5	1.0	0.0	0.0	0.0	0.0	0.0	0.0	0.0	0.0	0.0	0.0	0.0	0.0	0.0	0.0	0.5	0.0	0.0	1.0	0.0	7.0	5.5	0243	4.5	0153				
大原	0.0	0.0	0.0	0.0	0.0	0.0	0.0	0.0	0.0	0.0	0.0	0.0	0.0	0.0	0.0	0.0	0.5	0.0	1.0	0.5	0.0	0.0	2.0	1.5	2015	1.0	1925				
波照間	0.0	0.0	0.0	0.0	0.0	0.0	0.0	0.0	0.0	0.0	0.0	0.0	0.0	0.0	0.0	0.0	0.5	0.0	0.0	0.0	0.0	0.0	2.0	1.5	2400	1.0	2357				

※ `)` 付きの値は準正常値(統計を行う対象資料が許容範囲で欠けている)、`]`付きの値は資料不足値(統計を行う対象資料が許容範囲を超えて欠けている)を意味します。

観測所名	1時	2時	3時	4時	5時	6時	7時	8時	9時	10時	11時	12時	13時	14時	15時	16時	17時	18時	19時	20時	21時	22時	23時	24時	日合計	日最大		日最大		
																										1時間降水量		10分間降水量		
																										最大	時分	最大	時分	
伊是名	0.0	0.5	0.5	1.0	0.0	0.0	8.5	0.0	0.5	1.5	0.5	0.0	0.0	0.0	0.0	0.0	0.0	0.0	0.0	0.0	0.0	0.0	0.0	0.0	0.0	13.0	8.5	0741	7.5	0653
奥	0.0	0.0	0.5	0.0	0.0	0.0	2.5	4.5	1.5	0.0	0.0	0.0	0.0	0.0	0.0	0.0	0.0	0.0	0.0	0.0	0.0	0.0	0.0	0.5	9.5	5.5	0756	2.0	0710	
国頭	0.0	1.0	0.5	0.0	0.0	0.0	4.5	3.5	0.0	0.0	0.0	0.0	0.0	0.0	0.0	0.0	0.0	0.0	0.0	0.0	0.0	0.0	2.0	11.5	6.0	0712	3.0	0622		
本部	1.0	0.0	0.0	0.0	0.0	1.5	3.0	2.0	0.0	0.0	0.5	0.0	0.0	0.0	0.0	0.0	0.0	0.0	0.0	0.0	0.0	0.0	0.0	0.0	8.0	4.5	0641	2.0	0723	
東	0.0	0.5	0.5	0.0	0.0	1.0	4.0	0.5	0.0	0.0	0.0	0.0	0.0	0.0	0.0	0.0	0.0	0.0	0.0	0.0	0.0	0.0	0.0	8.5	15.0	8.5	2400	6.0	2341	
粟国	1.0	0.0	0.0	0.0	0.0	0.0	0.0	0.5	0.0	0.0	0.0	0.0	0.0	0.0	0.0	0.0	0.0	0.0	0.0	0.0	0.0	0.0	0.0	0.0	1.5	1.0	0105	0.5	0741	
名護	1.0	0.5	0.0	0.0	0.0	6.0	2.5	2.0	0.0	0.0	0.0	0.0	0.0	0.0	0.0	0.0	0.0	0.0	0.0	0.0	0.0	0.0	0.5	15.5	28.0	16.0	2358	7.5	2332	
読谷	0.5	0.0	0.0	17.0	1.0	6.0	2.5	0.0	0.0	0.0	0.0	0.0	0.0	0.5	0.0	0.0	0.0	0.0	0.0	0.0	0.0	0.0	6.0	1.5	35.0	17.0	0409	9.0	0357	
北原	0.5	0.0	0.0	0.0	0.0	0.0	0.0	0.0	0.0	0.0	0.0	0.0	0.0	0.0	0.0	0.0	0.0	0.0	0.0	0.0	0.0	0.0	0.0	0.0	0.5	0.5	0152	0.5	0102	
久米島	0.0	0.0	0.0	0.0	0.0	0.5	0.0	0.0	0.0	0.0	0.0	0.0	0.0	0.0	0.0	0.0	0.0	0.0	0.0	0.0	0.0	0.0	0.0	0.0	0.5	0.5	0653	0.5	0603	
渡名喜	0.0	0.0	0.0	0.0	3.5	3.5	0.0	0.0	0.0	0.0	0.0	0.0	0.0	0.0	0.0	0.0	0.0	0.0	0.0	0.0	0.0	0.0	0.0	0.0	7.0	7.0	0547	3.0	0519	
胡屋	1.0	1.0	5.0	7.5	6.5	0.0	1.5	0.5	0.0	0.0	0.0	0.0	0.0	0.0	0.0	0.0	0.0	0.0	0.0	0.0	5.0	0.0	0.5	0.5	29.0	11.0	0349	4.5	0422	
宮城島	0.0	0.5	0.0	8.0	7.0	1.5	0.5	0.5	0.0	0.0	0.0	0.0	0.0	0.0	0.0	0.0	0.0	0.0	0.0	0.0	0.5	0.0	0.0	0.0	18.5	9.5	0446	4.0	0350	
渡嘉敷	0.5	2.5	2.0	0.5	1.0	1.0	0.0	0.0	0.0	0.0	0.0	0.0	0.0	0.0	0.0	0.0	0.0	0.0	0.0	0.0	0.0	0.0	0.0	0.0	7.5	3.0	0219	2.0	0226	
那覇	1.0	2.5	33.0	1.5	5.0	0.5	1.5	0.0	0.0	0.0	0.0	0.0	0.0	0.0	0.0	0.0	0.0	0.0	0.0	0.5	0.5	0.0	0.0	7.5	53.5	33.5	0305	11.0	0300	
安次嶺	1.5	4.0	25.0	0.5	5.5	0.5	1.5	0.0	0.0	0.0	0.0	0.0	0.0	0.0	0.0	0.0	0.0	0.0	0.0	1.0	2.0	0.0	0.0	0.0	41.5	26.5	0257	7.0	0255	
糸数	0.5	12.5	12.5	2.5	1.0	0.5	0.0	0.0	0.0	0.0	0.0	0.0	0.0	0.0	0.0	0.0	0.0	0.0	0.0	0.5	0.0	0.0	0.5	18.0	48.5	18.5	2357	15.0	2316	
北大東	0.0	0.0	0.0	0.5	0.5	0.0	0.0	0.0	0.0	0.0	0.0	0.0	0.0	0.0	0.0	0.0	0.0	0.0	0.0	0.0	0.0	0.0	0.0	0.0	1.0	0.5	0552	0.5	0502	
南大東	0.0	0.0	0.0	0.5	1.5	0.0	0.0	0.0	0.0	0.0	0.0	0.0	0.0	0.0	0.0	0.0	0.0	0.0	0.0	0.0	0.0	0.0	0.0	0.0	2.0	1.5	0543	1.0	0459	
旧東	0.0	0.0	0.0	0.0	2.0	0.0	0.5	0.0	0.0	0.0	0.0	0.0	0.0	0.0	0.0	0.0	0.0	0.0	0.0	0.0	0.0	0.0	0.0	0.0	2.5	2.0	0533	1.0	0504	
下地島	0.0	0.0	0.0	0.0	0.0	0.0	0.0	0.0	0.0	0.0	0.0	0.0	0.0	0.0	0.0	0.0	0.5	0.0	0.0	0.0	0.0	0.0	0.0	0.0	0.5	0.5	1855	0.5	1805	
宮古島	0.5	0.5	0.0	0.0	0.0	0.0	0.0	0.0	0.0	0.0	0.0	0.0	0.0	0.0	0.0	0.0	0.0	0.0	0.0	0.0	0.0	0.0	0.0	0.0	1.0	1.0	0137	0.5	0113	
鏡原	0.5	0.5	0.0	0.0	0.0	0.0	0.0	0.0	0.0	0.0	0.0	0.0	0.0	0.0	0.0	0.0	0.0	0.0	0.0	0.0	0.0	0.0	0.0	0.0	1.0	1.0	0141	0.5	0113	
城辺	0.0	1.0	0.0	0.0	0.0	0.0	0.0	0.0	0.0	0.0	0.0	0.0	0.0	0.0	0.0	0.0	0.0	0.0	0.0	0.0	0.0	0.0	0.0	0.0	1.0	1.0	0223	0.5	0200	
仲筋	0.0	0.0	0.0	0.0	0.0	0.0	0.0	0.0	0.0	0.0	0.0	0.0	0.0	0.0	0.0	0.0	0.0	0.0	0.0	0.0	0.0	0.0	0.0	0.0	0.0	0.0	0.0	2400	0.0	2400
伊原間	0.0	0.0	0.0	0.0	0.0	0.0	0.0	0.0	0.0	0.0	0.0	0.0	0.0	0.0	0.0	0.0	0.0	0.0	0.0	0.0	0.0	0.0	0.0	0.0	0.0	0.0	0.0	2400	0.0	2400
所野	0.0	0.0	0.0	0.0	0.0	0.0	0.0	0.0	0.0	0.0	0.0	0.0	0.0	0.0	0.0	0.0	0.0	0.0	0.0	0.0	0.0	0.0	0.0	0.0	0.0	0.0	0.0	2400	0.0	2400
与那国島	0.0	0.0	0.0	0.0	0.0	0.0	0.0	0.0	0.0	0.0	0.0	0.0	0.0	0.0	0.0	0.0	0.0	0.0	0.0	0.0	0.0	0.0	0.0	0.0	0.0	0.0	0.0	2400	0.0	2400
川平	0.0	0.0	0.0	0.0	0.0	0.0	0.0	0.0	0.0	0.0	0.0	0.0	0.0	0.0	0.0	0.0	0.0	0.0	0.0	0.0	0.0	0.0	0.0	0.0	0.0	0.0	0.0	2400	0.0	2400
西表島	0.0	0.0	0.0	0.0	0.0	0.0	0.0	0.0	0.0	0.0	0.0	0.0	0.0	0.0	0.0	0.0	0.0	0.0	0.0	0.0	0.0	0.0	0.0	0.0	0.0	0.0	0.0	2400	0.0	2400
石垣島	0.0	0.0	0.0	0.0	0.0	0.0	0.0	0.0	0.0	0.0	0.0	0.0	0.0	0.0	0.0	0.0	0.0	0.0	0.0	0.0	0.0	0.0	0.0	0.0	0.0	0.0	0.0	2400	0.0	2400
盛山	0.0	0.0	0.0	0.0	0.0	0.0	0.0	0.0	0.0	0.0	0.0	0.0	0.0	0.0	0.0	0.0	0.0	0.0	0.0	0.0	0.0	0.0	0.0	0.0	0.0	0.0	0.0	2400	0.0	2400
大原	0.0	0.0	0.0	0.0	0.0	0.0	0.0	0.0	0.0	0.0	0.0	0.0	0.0	0.0	0.0	0.0	0.0	0.0	0.0	0.0	0.0	0.0	0.0	0.0	0.0	0.0	0.0	2400	0.0	2400
波照間	0.0	0.0	0.0	0.0	0.0	0.0	0.0	0.0	0.0	0.0	0.0	0.0	0.0	0.0	0.0	0.0	0.0	0.0	0.0	0.0	0.0	0.0	0.0	0.0	0.0	1.5	0016	0.0	2400	

※ `)` 付きの値は準正常値(統計を行う対象資料が許容範囲で欠けている)、`]` 付きの値は資料不足値(統計を行う対象資料が許容範囲を超えて欠けている)を意味します。



観測所名	1時	2時	3時	4時	5時	6時	7時	8時	9時	10時	11時	12時	13時	14時	15時	16時	17時	18時	19時	20時	21時	22時	23時	24時	日合計	日最大		日最大		
																										1時間降水量		10分間降水量		
																										最大	時分	最大	時分	
伊是名	0.0	0.0	0.0	0.0	0.0	0.0	0.0	0.0	0.0	0.0	0.0	0.0	0.0	0.0	0.0	0.0	0.0	0.0	0.0	1.5	0.0	0.0	0.0	0.0	1.5	1.5	2033	1.5	1943	
奥	0.0	0.0	0.0	0.5	0.0	0.0	0.0	0.0	0.0	0.0	0.0	0.0	0.0	3.0	5.0	0.0	0.0	0.0	0.0	0.0	0.5	6.0	0.0	0.0	15.0	8.0	1449	4.5	2128	
国頭	0.0	0.0	0.0	0.5	0.0	0.0	0.0	0.0	0.0	0.0	0.0	0.0	0.0	1.0	0.0	0.0	0.0	0.0	1.0	0.0	0.0	0.0	0.5	3.0	2.0	0025	1.0	1835		
本部	0.0	0.0	0.0	0.5	0.0	0.0	0.5	0.0	0.0	0.0	0.0	0.0	0.0	0.0	0.0	0.0	0.0	0.0	0.0	0.0	3.0	0.0	0.0	0.0	4.0	3.0	2108	3.0	2018	
東	0.0	0.0	0.0	3.0	1.0	2.0	0.0	1.5	0.0	1.5	0.0	0.0	0.0	0.0	0.0	0.0	0.0	0.0	0.0	4.0	2.0	1.0	1.0	0.0	17.0	8.5	0019	2.5	1952	
粟国	0.0	0.0	0.0	0.0	0.0	0.0	0.0	0.0	0.0	0.0	0.5	0.0	0.0	0.0	0.0	0.0	0.0	0.0	0.0	0.5	0.0	0.0	0.0	12.5	13.5	12.5	2400	4.5	2343	
名護	0.0	0.0	1.5	0.5	0.0	0.0	0.0	0.0	0.0	0.0	0.0	0.0	0.0	0.0	0.0	0.0	0.0	0.0	0.0	0.5	0.5	0.0	0.0	0.0	3.0	15.5	0001	1.5	0302	
読谷	0.0	0.0	8.0	0.0	0.5	0.0	0.0	0.0	0.0	0.0	0.0	0.0	0.0	0.0	0.0	0.0	0.0	0.0	0.0	1.5	0.5	0.0	0.0	0.0	10.5	8.0	0306	7.0	0220	
北原	0.0	0.0	0.5	0.0	0.0	0.0	0.0	0.0	0.0	0.0	0.0	0.5	0.0	0.0	0.0	0.0	0.0	0.0	0.0	0.0	0.0	0.0	1.0	23.5	25.5	24.5	2358	10.0	2317	
久米島	0.0	0.0	0.0	0.0	0.0	0.0	0.0	0.0	0.0	0.0	1.0	0.0	0.0	0.0	0.0	0.0	0.0	0.0	0.0	0.0	1.5	0.0	0.0	1.5	4.0	1.5	2400	1.5	2400	
渡名喜	0.0	0.0	0.0	0.0	0.0	0.0	0.0	0.0	0.0	0.0	0.0	0.0	0.0	0.0	0.0	0.0	0.0	0.0	0.0	0.0	0.0	0.0	0.0	0.0	0.0	0.0	0.0	2400	0.0	2400
胡屋	0.0	0.0	0.0	0.0	2.5	0.0	0.0	0.0	0.0	0.0	0.0	0.0	0.0	0.0	0.0	0.0	0.0	0.0	0.0	0.0	13.5	1.0	0.5	1.0	18.5	14.5	2133	10.5	2044	
宮城島	5.5	1.0	0.0	0.0	1.0	0.5	0.5	0.0	0.0	0.0	0.0	0.0	0.0	0.0	0.0	0.0	0.0	0.0	0.5	0.5	0.0	2.5	4.0	1.0	17.0	5.5	0115	4.5	0030	
渡嘉敷	0.0	0.5	0.0	0.0	1.5	0.0	0.0	0.0	0.5	0.0	0.0	0.0	0.0	0.0	0.0	0.0	0.0	0.0	0.0	3.5	1.0	0.0	0.0	0.0	7.0	4.5	2019	3.5	1929	
那覇	0.0	0.0	0.0	0.0	1.5	0.5	0.5	0.0	0.0	0.0	0.0	0.0	0.0	0.0	0.0	0.0	0.0	0.0	0.0	0.5	0.0	1.5	1.0	5.5	7.5	0037	1.5	0437		
安次嶺	0.0	0.0	0.0	0.0	2.0	1.0	0.0	0.0	0.0	0.0	0.0	0.0	0.0	0.0	0.0	0.0	0.0	0.0	0.0	0.0	3.5	0.0	1.0	0.5	8.0	3.5	2110	2.0	2029	
糸数	0.0	0.0	0.0	0.0	1.0	0.5	0.0	0.0	0.0	0.0	0.0	0.0	0.0	0.0	0.0	0.0	0.0	0.0	0.0	0.0	0.0	0.0	9.0	0.0	10.5	18.0	0002	5.5	2251	
北大東	0.0	0.0	0.0	0.0	0.0	0.0	0.0	0.0	0.0	0.0	0.0	0.0	0.0	0.0	0.0	0.0	0.0	0.0	0.0	0.0	0.0	0.0	0.0	0.0	0.0	0.0	0.0	2400	0.0	2400
南大東	0.0	0.0	0.0	0.0	0.0	0.0	0.0	0.0	0.0	0.0	0.0	0.0	0.0	0.0	0.0	0.0	0.0	0.0	0.0	0.0	0.0	0.0	0.0	0.0	0.0	0.0	0.0	2400	0.0	2400
旧東	0.0	0.0	0.0	0.0	0.0	0.0	0.0	0.0	0.0	0.0	0.0	0.0	0.0	0.0	0.0	0.0	0.0	0.0	0.0	0.0	0.0	0.0	0.0	0.0	0.0	0.0	0.0	2400	0.0	2400
下地島	0.0	0.0	0.0	0.0	0.0	0.0	0.0	0.0	0.0	0.0	0.0	0.0	0.0	0.0	0.0	0.0	0.0	0.0	0.0	0.0	0.0	0.0	0.0	0.0	0.0	0.0	0.0	2400	0.0	2400
宮古島	0.0	0.0	0.0	0.0	0.0	0.0	0.0	0.0	0.0	0.0	0.0	0.0	0.0	0.0	0.0	0.0	0.0	0.0	0.0	0.0	0.0	0.0	0.0	0.0	0.0	0.0	0.0	2400	0.0	2400
鏡原	0.0	0.0	0.0	0.0	0.0	0.0	0.0	0.0	0.0	0.0	0.0	0.0	0.0	0.0	0.0	0.0	0.0	0.0	0.0	0.0	0.0	0.0	0.0	0.0	0.0	0.0	0.0	2400	0.0	2400
城辺	0.0	0.0	0.0	0.0	0.0	0.0	0.0	0.0	0.0	0.0	0.0	0.0	0.0	0.0	0.0	0.0	0.0	0.0	0.0	0.0	0.0	0.0	0.0	0.0	0.0	0.0	0.0	2400	0.0	2400
仲筋	0.0	0.0	0.0	0.0	0.0	0.0	0.0	0.0	0.0	0.0	0.0	0.0	0.0	0.0	0.0	0.0	0.0	0.0	0.0	0.0	0.0	0.0	0.0	0.0	0.0	0.0	0.0	2400	0.0	2400
伊原間	0.0	0.0	0.0	0.0	0.0	0.0	0.0	0.0	0.0	0.0	0.0	0.0	0.0	0.0	0.0	0.0	0.0	0.0	0.0	0.0	0.0	0.0	0.0	1.0	1.0	1.0	2400	1.0	2400	
所野	0.0	0.0	0.0	0.0	0.0	0.0	0.0	0.0	0.0	0.0	0.0	0.0	0.0	0.0	0.0	0.0	0.0	0.0	0.0	0.0	0.0	0.0	0.0	0.0	0.0	0.0	0.0	2400	0.0	2400
与那国島	0.0	0.0	0.0	0.0	0.0	0.0	0.0	0.0	0.0	0.0	0.0	0.0	0.0	0.0	0.0	0.0	0.0	0.0	0.0	0.0	0.0	0.0	0.0	0.0	0.0	0.0	0.0	2400	0.0	2400
川平	0.0	0.0	0.0	0.0	0.0	0.0	0.0	0.0	0.0	0.0	0.0	0.0	0.0	0.0	0.0	0.0	0.0	0.0	0.0	0.0	0.0	0.0	0.0	0.0	0.0	0.0	0.0	2400	0.0	2400
西表島	0.0	0.0	0.0	0.0	0.0	0.0	0.0	0.0	0.0	0.0	0.0	0.0	0.0	0.0	0.0	0.0	0.0	0.0	0.0	0.0	0.0	0.0	0.0	0.0	0.0	0.0	0.0	2400	0.0	2400
石垣島	0.0	0.0	0.0	0.0	0.0	0.0	0.0	0.0	0.0	0.0	0.0	0.0	0.0	0.0	0.0	0.0	0.0	0.0	0.0	0.0	0.0	0.0	0.0	0.5	0.5	0.5	2400	0.5	2341	
盛山	0.0	0.0	0.0	0.0	0.0	0.0	0.0	0.0	0.0	0.0	0.0	0.0	0.0	0.0	0.0	0.0	0.0	0.0	0.0	0.0	0.0	0.0	0.5	0.5	0.5	2400	0.5	2334		
大原	0.0	0.0	0.0	0.0	0.0	0.0	0.0	0.0	0.0	0.0	0.0	0.0	0.0	0.0	0.0	0.0	0.0	0.0	0.0	0.0	0.0	0.0	0.0	0.0	0.0	0.0	0.0	2400	0.0	2400
波照間	0.0	0.0	0.0	0.0	0.0	0.0	0.0	0.0	0.0	0.0	0.0	0.0	0.0	0.0	0.0	0.0	0.0	0.0	0.0	0.0	0.0	0.0	0.0	0.0	0.0	0.0	0.0	2400	0.0	2400

※ `)` 付きの値は準正常値(統計を行う対象資料が許容範囲で欠けている)、`]` 付きの値は資料不足値(統計を行う対象資料が許容範囲を超えて欠けている)を意味します。

観測所名	1時	2時	3時	4時	5時	6時	7時	8時	9時	10時	11時	12時	13時	14時	15時	16時	17時	18時	19時	20時	21時	22時	23時	24時	日合計	日最大		日最大		
																										1時間降水量		10分間降水量		
																										最大	時分	最大	時分	
伊是名	3.5	0.5	0.0	0.5	0.0	0.0	0.0	0.0	0.0	0.0	0.0	0.0	0.0	0.0	0.0	0.0	1.0	0.0	0.5	0.5	0.0	2.0	0.5	1.0	10.0	4.0	0123	1.5	0033	
奥	1.5	5.5	1.5	0.5	0.0	0.0	0.0	0.5	0.0	0.5	0.0	0.0	0.0	0.0	0.0	0.0	0.0	0.0	0.0	0.0	1.0	2.0	2.0	1.5	16.5	6.0	0244	4.0	0154	
国頭	2.0	0.5	0.5	1.0	0.0	0.0	0.5	0.5	0.5	0.0	0.0	0.5	0.0	0.0	0.0	0.0	0.0	0.0	0.0	1.0	1.0	3.5	2.0	1.5	15.0	4.0	2222	1.5	2204	
本部	0.0	4.0	2.0	6.5	0.0	0.0	1.0	1.0	0.5	0.0	0.0	0.0	0.5	0.0	0.0	0.0	0.0	0.0	1.5	2.0	2.0	3.0	1.5	4.0	29.5	7.5	0359	7.0	0309	
東	2.0	0.0	0.5	0.5	0.0	0.0	1.0	0.5	0.5	0.0	0.0	0.0	0.0	0.0	0.0	0.0	0.0	0.0	0.5	1.5	1.5	6.0	2.5	2.5	19.5	7.0	2236	4.0	2146	
粟国	6.0	4.0	1.0	1.5	0.5	1.0	0.0	0.0	0.0	0.0	0.0	0.0	0.0	0.0	0.0	1.0	4.5	4.5	3.0	2.0	2.0	4.0	2.0	37.0	14.0	0032	3.0	0035		
名護	0.0	0.5	1.0	1.0	0.0	0.5	3.5	1.0	1.5	0.0	0.0	0.0	0.0	0.0	0.0	1.0	0.0	1.0	2.5	2.5	6.5	3.0	4.0	29.5	7.0	2213	2.5	2131		
読谷	0.0	0.0	0.0	0.5	1.0	1.0	2.5	1.5	1.0	0.0	0.5	0.0	0.0	0.0	0.5	3.5	0.5	2.5	4.0	6.0	4.0	3.0	12.0	44.0	12.0	2400	5.0	2348		
北原	5.5	1.0	0.5	0.0	0.0	0.5	0.0	0.0	0.0	0.0	0.0	0.0	0.0	0.0	0.0	2.5	2.0	2.0	0.5	0.5	6.5	1.5	0.0	23.0	23.0	0002	5.0	2121		
久米島	15.0	7.0	0.5	0.0	0.0	0.0	0.0	0.0	0.0	0.0	0.0	0.0	0.0	0.0	0.5	3.5	4.0	3.0	2.0	2.0	3.0	3.5	0.5	44.5	15.5	0059	7.5	0049		
渡名喜	0.0	0.5	6.5	0.0	0.0	0.0	0.5	0.0	0.0	0.0	0.0	0.0	0.0	0.0	0.5	3.0	5.0	6.0	5.0	3.0	5.0	4.0	5.5	44.5	7.0	0251	3.0	2207		
胡屋	0.5	0.5	0.5	0.0	0.5	2.0	2.5	3.0	2.5	0.0	0.5	0.0	0.0	0.0	0.0	0.0	0.0	0.0	1.5	4.0	16.5	7.0	4.0	1.0	46.5	17.5	2103	8.5	2041	
宮城島	0.5	0.5	0.5	0.0	0.5	1.0	3.0	0.0	1.5	0.0	0.0	0.0	0.0	0.0	0.0	0.0	0.0	0.0	0.5	1.0	5.0	6.5	4.0	1.5	26.0	7.5	2154	2.5	2119	
渡嘉敷	0.0	0.0	0.0	0.0	0.0	2.5	3.5	0.0	0.5	1.5	0.0	0.0	0.0	0.0	0.0	2.5	0.5	4.5	5.0	5.0	6.0	7.0	4.5	21.0	64.0	21.0	2400	6.0	2336	
那覇	0.5	0.5	1.5	0.0	0.5	3.0	3.0	5.0	3.0	1.0	0.0	0.0	0.0	0.0	0.0	2.5	0.0	0.0	1.5	14.0	32.5	6.5	5.5	1.5	82.0	35.0	2054	12.5	2006	
安次嶺	0.5	0.5	0.5	0.0	0.5	2.0	3.0	4.5	2.0	1.0	0.0	0.0	0.0	0.0	0.0	2.0	0.0	0.0	0.5	15.0	29.0	5.5	5.0	1.5	73.0	36.0	2048	12.5	2004	
糸数	0.5	1.0	0.5	0.5	1.5	4.5	1.5	4.5	3.5	0.5	0.5	0.0	0.0	0.0	0.0	0.0	0.0	0.0	0.0	1.5	14.0	19.0	6.0	2.0	61.5	27.0	2126	9.5	2110	
北大東	0.0	0.0	0.0	0.0	0.0	0.0	0.0	0.0	0.0	0.0	0.0	0.0	0.0	0.0	0.0	0.0	0.0	0.0	0.0	0.0	0.0	0.0	0.0	0.0	0.0	0.0	0.0	2400	0.0	2400
南大東	0.0	0.0	0.0	0.0	0.0	0.0	0.0	0.0	0.0	0.0	0.0	0.0	0.0	0.0	0.0	0.0	0.0	0.0	0.0	0.0	0.0	0.0	0.0	0.0	0.0	0.0	0.0	2400	0.0	2400
旧東	0.0	0.0	0.0	0.0	0.0	0.0	0.0	0.0	0.0	0.0	0.0	0.0	0.0	0.0	0.0	0.0	0.0	0.0	0.0	0.0	0.0	0.0	0.0	0.0	0.0	0.0	0.0	2400	0.0	2400
下地島	0.0	0.0	0.0	0.0	0.0	0.0	0.0	0.0	0.0	0.0	0.0	0.0	0.0	0.0	0.0	0.0	0.0	0.0	0.0	0.0	0.0	0.0	0.0	0.0	0.0	0.0	0.0	2400	0.0	2400
宮古島	0.0	0.0	0.0	0.0	0.0	0.0	0.0	0.0	0.0	0.0	0.0	0.0	0.0	0.0	0.0	0.0	0.0	1.5	4.0	0.0	0.0	0.0	0.0	0.0	5.5	5.5	1855	3.5	1839	
鏡原	0.0	0.0	0.0	0.0	0.0	0.0	0.0	0.0	0.0	0.0	0.0	0.0	0.0	0.0	0.0	0.0	0.0	1.5	13.0	0.0	0.0	0.0	0.0	0.0	14.5	13.5	1856	9.5	1854	
城辺	0.0	0.0	0.0	0.0	0.0	0.0	0.0	0.0	0.0	1.0	0.0	0.0	0.0	0.0	0.0	0.0	0.0	0.0	0.5	5.0	0.0	0.0	0.0	0.0	6.5	5.0	2009	3.0	1931	
仲筋	0.0	0.0	0.0	0.0	0.0	0.0	0.0	0.0	0.0	0.0	0.0	0.0	0.0	0.0	0.0	0.0	0.0	0.0	0.0	0.0	0.0	0.0	0.0	19.5	19.5	19.5	2400	14.5	2333	
伊原間	0.0	0.0	0.0	0.0	0.5	0.0	0.0	0.0	0.0	0.0	0.5	0.0	0.0	0.0	0.0	0.0	0.0	0.0	0.0	0.0	0.0	0.0	0.0	2.5	3.5	2.5	2400	1.5	2353	
所野	0.0	0.0	0.0	0.0	0.0	0.0	0.5	0.0	0.0	0.0	0.0	0.0	0.0	0.0	0.0	0.0	0.0	0.0	0.0	0.0	0.0	0.0	0.0	0.5	1.0	0.5	2400	0.5	2357	
与那国島	0.0	0.0	0.0	0.0	0.0	0.0	0.0	0.0	0.0	0.0	0.0	0.0	0.0	0.5	0.0	0.0	0.0	0.0	0.0	0.0	0.0	0.0	0.0	0.0	0.5	0.5	1541	0.5	1451	
川平	0.0	0.0	0.0	0.0	0.0	0.0	0.0	0.0	0.0	0.0	0.0	0.0	0.0	0.0	0.0	0.0	0.0	0.0	0.0	0.0	0.0	0.0	0.0	0.0	0.0	0.0	0.0	2400	0.0	2400
西表島	0.0	0.0	0.0	0.0	0.0	0.0	0.0	0.0	0.0	0.0	0.0	0.0	0.0	0.0	0.0	0.0	0.0	0.0	0.0	0.0	0.0	0.0	0.0	0.0	0.0	0.0	0.0	2400	0.0	2400
石垣島	0.0	0.0	0.0	0.0	0.0	0.0	0.0	0.0	0.0	0.0	1.0	0.0	0.0	0.0	0.0	0.0	0.0	0.0	0.0	0.0	0.0	0.0	0.0	0.0	1.0	1.0	1111	1.0	1021	
盛山	0.0	0.0	0.0	0.0	0.0	0.0	0.0	0.0	0.0	0.0	0.0	0.0	0.0	0.0	0.0	0.0	0.0	0.0	0.0	0.0	0.0	0.0	0.0	1.0	1.0	1.0	2400	1.0	2317	
大原	0.0	0.0	0.0	0.0	0.0	0.0	0.0	0.0	0.0	0.0	0.0	0.0	0.0	0.0	0.0	0.0	0.0	0.0	0.0	0.0	0.0	0.0	0.0	0.0	0.0	0.0	0.0	2400	0.0	2400
波照間	0.0	0.0	0.0	0.0	0.0	0.0	0.0	0.0	0.0	0.0	0.0	0.0	0.0	0.0	0.0	0.0	0.0	0.0	0.0	0.0	0.0	0.0	0.0	0.0	0.0	0.0	0.0	2400	0.0	2400

※ ) 付きの値は準正常値(統計を行う対象資料が許容範囲で欠けている)、]付きの値は資料不足値(統計を行う対象資料が許容範囲を超えて欠けている)を意味します。

観測所名	1時	2時	3時	4時	5時	6時	7時	8時	9時	10時	11時	12時	13時	14時	15時	16時	17時	18時	19時	20時	21時	22時	23時	24時	日合計	日最大		日最大		
																										1時間降水量		10分間降水量		
																										最大	時分	最大	時分	
伊是名	0.5	1.5	0.0	0.0	0.0	0.5	0.0	0.0	0.0	0.0	0.0	0.0	0.0	0.0	0.0	0.0	0.0	0.0	0.0	0.0	0.0	0.0	0.0	0.0	0.0	2.5	2.0	0144	0.5	0538
奥	3.0	1.0	0.0	0.0	0.0	0.0	2.0	1.0	1.0	1.5	1.0	0.0	0.0	0.5	0.0	0.0	0.0	0.0	0.5	0.0	0.0	0.0	0.0	0.0	0.0	11.5	3.5	0104	1.5	0044
国頭	5.5	0.5	0.5	0.5	0.0	0.0	3.5	2.5	1.5	2.5	1.5	1.5	0.0	0.0	0.0	0.0	0.5	0.0	0.0	0.0	0.0	0.0	0.0	0.0	20.5	5.5	0104	2.5	0043	
本部	2.0	2.0	0.5	0.0	0.0	3.0	2.5	2.5	2.5	1.0	0.5	0.0	0.0	0.0	0.0	0.0	0.0	0.5	0.0	0.0	0.0	0.0	0.0	0.0	17.0	4.5	0643	1.0	0716	
東	3.0	1.0	0.5	0.0	0.0	0.0	2.5	3.0	2.0	3.0	1.5	0.5	1.0	5.5	0.0	0.0	0.5	0.0	0.0	0.0	0.0	0.0	0.0	0.0	24.0	6.5	1357	4.0	1309	
粟国	0.5	1.0	0.0	0.5	6.5	2.0	0.5	5.5	1.5	0.0	0.0	0.0	0.0	0.5	0.5	1.0	0.5	1.5	0.0	0.0	0.0	0.0	0.0	0.0	22.0	6.5	0517	1.5	0743	
名護	7.5	2.0	0.5	0.0	0.5	1.0	4.0	4.5	2.5	3.0	0.5	0.0	0.0	5.5	0.0	0.0	0.5	0.0	0.0	0.0	0.0	0.0	0.0	0.0	32.0	9.5	0047	3.5	1311	
読谷	10.0	2.0	0.5	0.0	0.5	3.5	6.0	3.0	3.0	1.5	0.0	0.0	12.0	1.5	1.5	0.5	0.0	0.0	0.0	0.0	0.0	0.0	0.0	0.0	45.5	17.5	0038	7.0	0005	
北原	0.0	1.0	4.5	8.5	3.5	1.0	3.5	2.0	0.0	0.0	0.0	0.0	0.0	2.5	2.5	0.5	0.0	0.0	0.0	0.0	0.0	0.0	0.0	0.0	29.5	9.5	0413	4.0	0402	
久米島	0.0	0.0	2.0	7.5	7.5	2.5	7.0	4.0	0.0	0.0	0.5	0.0	0.0	1.0	1.5	1.0	0.0	0.0	0.0	0.0	0.0	0.0	0.0	0.0	34.5	11.0	0437	4.0	0407	
渡名喜	5.0	1.5	0.0	1.5	5.0	4.5	4.5	5.5	1.5	0.0	0.0	0.0	0.0	1.0	2.0	1.0	0.0	0.0	0.0	0.0	0.0	0.0	0.0	0.0	33.0	7.0	0747	1.5	0716	
胡屋	8.0	1.5	0.0	0.0	0.0	2.5	5.0	4.0	3.5	2.0	0.0	0.0	4.0	0.5	1.0	1.5	0.0	0.0	0.0	0.0	0.0	0.0	0.0	0.0	33.5	8.0	0119	3.0	0045	
宮城島	0.5	1.0	0.0	0.0	0.0	1.0	2.5	4.0	2.5	3.5	0.5	0.0	1.5	1.0	0.5	1.0	0.5	0.0	0.0	0.0	0.0	0.0	0.0	0.0	20.0	4.5	0751	2.0	0736	
渡嘉敷	4.0	1.5	0.5	0.5	3.0	5.5	8.5	8.0	4.5	0.0	0.0	2.5	1.5	3.5	3.0	0.5	0.0	0.5	0.0	0.0	0.0	0.0	0.0	0.0	47.5	21.0	0004	3.0	0620	
那覇	9.0	1.5	0.5	0.0	0.5	2.5	6.0	5.0	5.5	2.0	0.0	0.5	2.5	3.0	3.0	1.5	0.0	0.0	0.5	0.0	0.0	0.0	0.0	0.0	43.5	9.0	0119	4.0	0040	
安次嶺	8.0	1.5	0.0	0.0	1.0	2.0	4.5	5.0	5.5	1.5	0.0	1.5	3.0	3.0	3.0	1.0	0.0	0.5	0.0	0.0	0.0	0.0	0.0	0.0	41.0	8.0	0118	4.0	0032	
糸数	3.5	1.0	0.0	0.0	0.5	1.0	2.0	4.5	5.0	3.5	0.0	0.0	2.5	2.5	5.5	1.0	0.0	0.5	0.0	0.0	0.0	0.0	0.0	0.0	33.0	5.5	1501	1.5	1407	
北大東	0.0	0.0	6.0	6.0	3.0	0.0	0.0	0.0	0.0	0.0	0.0	0.0	0.0	0.0	0.0	0.0	0.0	0.0	0.0	0.0	0.0	0.0	0.0	0.0	11.5	26.5	11.5	2400	8.0	2354
南大東	0.0	0.0	0.5	7.0	3.0	0.0	0.0	0.0	0.0	0.0	0.0	0.0	0.0	0.0	0.0	0.0	0.0	0.0	0.0	0.0	0.0	0.0	0.0	0.0	7.0	17.5	8.0	0423	4.5	0346
旧東	0.0	4.0	0.5	6.5	2.5	0.0	0.0	0.0	0.0	0.0	0.0	0.0	0.0	0.0	0.0	0.0	0.0	0.0	0.0	0.0	0.0	0.0	0.0	0.0	4.5	18.0	7.5	0412	3.0	0202
下地島	0.5	0.0	2.5	3.5	3.5	0.0	0.0	0.0	23.0	1.5	0.0	1.5	1.0	1.5	4.5	4.0	0.0	0.0	0.0	0.0	0.0	0.0	0.0	0.0	47.0	24.5	0906	11.0	0851	
宮古島	1.0	1.0	0.0	0.5	1.0	0.5	0.0	0.0	2.0	5.5	0.0	0.0	1.0	2.5	0.5	0.5	0.0	0.0	0.0	0.0	0.0	0.0	0.0	0.0	16.0	7.5	0943	5.0	0926	
鏡原	0.5	0.0	0.0	1.0	0.5	0.5	0.0	0.0	3.0	9.5	0.0	0.0	0.0	3.0	2.0	0.0	0.0	0.0	0.0	0.0	0.0	0.0	0.0	0.0	20.0	12.5	0936	9.0	0937	
城辺	0.0	0.0	0.0	0.0	1.0	0.0	0.0	0.0	0.0	13.0	16.0	0.0	0.0	2.5	2.0	0.0	0.0	0.0	0.0	0.0	0.0	0.0	0.0	0.5	35.0	28.5	1039	11.0	1006	
仲筋	0.5	0.0	0.0	5.0	0.0	0.0	0.0	0.0	0.0	0.0	6.0	28.5	12.0	0.0	0.0	0.5	0.5	0.0	0.0	0.0	0.0	0.0	0.0	0.0	53.0	34.0	1154	15.0	1111	
伊原間	0.0	0.0	0.0	0.0	0.0	0.0	0.0	0.0	0.0	0.0	0.0	0.0	0.0	0.0	3.5	2.5	0.0	0.0	0.0	0.0	0.0	0.0	0.0	0.0	6.0	6.0	1520	3.0	1430	
所野	0.0	0.0	0.5	0.5	0.5	0.0	0.0	0.0	0.0	0.0	0.0	4.0	0.0	0.0	0.0	0.0	0.0	0.0	0.0	0.0	0.0	0.5	0.0	0.5	6.5	4.0	1213	4.0	1123	
与那国島	0.5	0.0	0.0	4.0	0.0	0.0	0.0	0.0	0.0	0.0	0.0	1.5	0.0	0.0	0.0	0.0	0.0	0.0	0.0	0.0	0.5	0.0	0.5	1.0	8.0	4.0	0419	4.0	0329	
川平	1.5	0.5	2.0	0.0	0.0	0.0	0.0	0.0	0.0	0.0	0.0	0.0	0.5	15.5	0.0	0.0	0.0	0.0	0.0	0.0	0.0	0.0	0.0	0.0	20.0	16.0	1459	9.0	1409	
西表島	2.0	0.5	0.0	0.0	0.0	0.0	0.0	0.0	0.0	0.0	0.0	0.0	1.5	0.0	0.0	0.0	0.0	0.0	0.0	0.0	0.0	0.0	0.0	0.0	4.0	2.5	0141	2.0	0051	
石垣島	0.0	0.0	0.0	0.0	0.0	0.0	0.0	0.0	0.0	0.0	0.0	11.0	0.0	0.0	0.0	0.0	0.0	0.0	0.0	0.0	0.0	0.0	0.0	0.0	11.0	11.0	1231	7.5	1149	
盛山	0.0	0.0	0.5	0.0	0.0	0.0	0.0	0.0	0.0	0.0	0.0	2.0	0.5	0.0	0.0	0.0	0.0	0.0	0.0	0.0	0.0	0.0	0.0	0.0	3.0	2.5	1253	2.0	1203	
大原	0.0	0.0	0.0	0.0	0.0	0.0	0.0	0.0	0.0	0.0	0.0	0.0	1.5	0.0	0.0	0.0	0.0	0.0	0.0	0.0	0.0	0.0	0.0	0.0	1.5	1.5	1326	1.5	1236	
波照間	0.0	0.0	0.0	0.0	0.0	0.0	0.0	1.0	0.0	0.0	0.0	0.0	0.5	1.0	0.0	0.0	0.0	0.0	0.0	0.0	0.0	0.0	1.5	0.5	4.5	1.5	2312	1.0	2222	

※ `)` 付きの値は準正常値(統計を行う対象資料が許容範囲で欠けている)、`]`付きの値は資料不足値(統計を行う対象資料が許容範囲を超えて欠けている)を意味します。

観測所名	1時	2時	3時	4時	5時	6時	7時	8時	9時	10時	11時	12時	13時	14時	15時	16時	17時	18時	19時	20時	21時	22時	23時	24時	日合計	日最大		日最大	
																										1時間降水量		10分間降水量	
																										最大	時分	最大	時分
伊是名	0.0	0.0	0.0	0.0	0.0	0.0	0.0	1.0	1.0	0.5	0.5	0.0	1.0	0.5	3.5	1.5	7.0	4.5	10.5	0.5	0.0	1.0	0.0	0.0	33.0	11.5	1850	4.0	1810
奥	0.0	0.0	0.0	0.0	0.0	0.0	0.0	0.0	1.5	0.0	0.5	0.5	0.5	0.5	0.5	1.0	8.0	9.0	12.5	8.5	0.5	0.0	0.0	0.5	44.0	15.0	1844	5.5	1808
国頭	0.0	0.0	0.0	0.0	0.0	0.0	0.0	0.5	0.0	0.0	0.0	0.0	0.0	0.0	2.0	8.5	5.5	3.5	4.5	1.5	1.0	1.0	0.5	28.5	9.5	1649	4.5	1636	
本部	0.0	0.0	0.0	0.0	0.0	0.0	0.0	0.0	0.0	0.0	0.0	0.0	0.5	0.0	1.5	2.5	3.5	3.5	6.5	3.0	1.0	1.0	1.0	0.0	24.0	7.0	1836	2.5	1838
東	0.0	0.0	0.0	0.0	0.0	0.0	0.0	0.5	0.0	0.0	0.0	0.0	0.0	0.0	0.5	0.5	1.5	2.0	4.5	14.5	4.0	2.5	0.5	0.5	31.5	15.0	2007	4.0	1951
粟国	0.0	0.0	0.0	0.0	0.0	0.0	13.5	1.0	1.0	0.5	0.0	0.5	0.0	3.5	1.0	7.0	13.5	4.5	2.5	2.0	2.0	0.5	0.0	0.0	53.0	14.5	1710	7.0	0634
名護	0.0	0.0	0.0	0.0	0.0	0.0	0.0	0.0	0.0	0.0	0.0	0.0	0.0	0.5	0.0	6.5	1.5	11.0	7.5	7.0	5.5	2.5	1.5	0.5	44.0	11.0	1802	5.5	1714
読谷	0.0	0.0	0.0	0.0	0.0	0.0	0.0	0.0	0.0	0.0	0.0	0.0	0.0	0.5	5.0	2.5	1.0	5.5	11.0	9.5	3.5	4.0	1.5	0.0	44.0	16.0	1937	5.5	1851
北原	0.0	0.0	0.0	0.0	0.0	4.0	0.0	0.0	0.0	0.0	0.0	0.0	0.0	0.0	3.5	50.5	8.0	1.5	9.0	20.0	8.5	3.5	0.5	0.0	109.0	54.0	1607	22.0	1525
久米島	0.0	0.0	0.0	0.0	0.0	2.0	2.0	0.0	0.0	0.0	0.0	0.0	0.0	0.0	1.0	23.0	19.0	9.5	13.0	6.0	12.5	3.5	0.5	0.0	92.0	37.5	1629	11.5	1546
渡名喜	0.0	0.0	0.0	0.0	0.0	10.0	0.5	0.5	0.0	0.0	0.0	0.0	0.0	1.0	0.0	0.5	14.5	25.0	5.5	7.5	2.0	2.0	0.0	0.0	69.0	28.5	1743	11.0	1741
胡屋	0.0	0.0	0.0	0.0	0.0	0.0	0.5	0.0	0.0	0.0	0.0	0.0	0.0	0.0	0.5	0.0	0.0	2.5	9.5	14.5	12.5	4.0	1.5	0.5	46.0	17.0	1946	5.0	2009
宮城島	0.0	0.0	0.0	0.5	0.0	0.0	0.0	0.0	0.0	0.0	0.0	0.0	0.0	0.0	0.0	0.0	0.0	1.5	3.0	10.0	21.0	5.0	1.0	0.5	42.5	23.0	2044	9.5	2029
渡嘉敷	0.0	0.0	0.0	0.0	0.0	0.0	0.5	0.5	0.0	0.0	0.0	0.0	0.0	2.5	0.0	3.0	4.0	4.5	13.5	14.5	4.5	3.5	0.5	0.0	51.5	23.5	1942	8.0	1907
那覇	0.0	0.0	0.0	0.0	0.0	0.0	0.0	0.0	0.0	0.0	0.0	0.0	0.0	0.0	0.5	0.5	0.0	3.0	28.0	25.0	27.0	3.5	1.0	0.0	88.5	47.0	2036	15.0	1953
安次嶺	0.0	0.0	0.0	0.0	0.0	0.0	0.0	0.0	0.0	0.0	0.0	0.0	0.0	0.5	0.0	0.5	0.5	2.5	20.5	24.5	21.0	3.0	1.0	0.0	74.0	41.5	2029	12.5	1947
糸数	0.0	0.0	0.0	0.0	0.0	0.0	0.0	0.0	0.0	0.0	0.0	0.0	0.0	0.0	0.0	1.0	1.0	0.5	9.0	10.5	32.0	2.5	0.5	1.0	58.0	37.5	2051	14.0	2027
北大東	2.5	0.0	0.0	0.0	0.0	0.0	0.0	0.0	0.0	0.0	0.0	0.0	0.0	0.0	0.0	0.0	0.0	0.0	0.0	0.0	0.0	0.0	0.0	0.0	2.5	12.0	0005	1.5	0012
南大東	1.0	0.0	0.0	0.0	0.0	0.0	0.0	0.0	0.0	0.0	0.0	0.0	0.0	0.0	0.0	0.0	0.0	0.0	0.0	0.0	0.0	0.0	0.0	0.0	1.0	7.5	0023	0.5	0051
旧東	1.5	0.5	0.0	0.0	0.0	0.0	0.0	0.0	0.0	0.0	0.0	0.0	0.0	0.0	0.0	0.0	0.0	0.0	0.0	0.0	0.0	0.0	0.0	0.0	2.0	5.5	0029	0.5	0123
下地島	0.0	0.0	0.0	0.0	0.0	0.0	0.0	0.0	0.0	0.0	0.0	0.5	1.0	0.0	0.0	3.0	0.0	0.0	5.5	0.0	0.0	0.5	0.0	0.0	10.5	5.5	1905	5.5	1815
宮古島	0.0	0.0	0.0	0.0	0.0	0.0	0.0	0.0	0.0	0.0	0.0	0.0	0.5	0.0	0.0	0.5	0.0	0.0	0.0	0.0	0.0	1.5	2.0	0.0	4.5	3.0	2242	2.0	2242
鏡原	0.0	0.0	0.0	0.0	0.0	0.0	0.0	0.0	0.0	0.0	0.0	0.0	1.0	0.0	0.0	1.5	0.0	0.0	0.0	0.0	0.0	0.0	7.0	0.0	9.5	7.0	2306	4.5	2220
城辺	0.0	0.0	0.0	0.0	0.0	0.0	0.0	0.0	0.0	0.0	0.0	0.0	0.5	0.0	0.0	2.0	0.5	0.0	0.0	0.0	0.5	10.5	2.0	16.0	11.0	2305	7.5	2215	
仲筋	0.0	0.0	0.0	0.0	0.0	0.0	0.0	0.0	0.0	0.0	0.5	1.0	0.0	0.5	1.5	0.0	0.0	0.0	0.0	0.0	0.0	0.0	0.0	0.0	3.5	2.0	1447	1.0	1414
伊原間	0.0	2.5	0.5	0.0	0.0	0.0	0.0	0.0	0.0	0.0	1.5	3.0	3.5	1.0	0.0	0.0	0.0	0.0	0.0	0.0	4.5	1.0	0.0	0.0	17.5	5.5	2150	4.5	2100
所野	5.0	4.0	0.0	0.0	0.0	0.0	0.0	0.0	0.0	0.0	0.0	0.0	0.5	0.0	0.0	0.5	1.0	0.0	0.0	0.0	0.0	0.0	0.0	0.0	11.0	8.5	0109	4.0	0111
与那国島	19.0	8.5	0.0	0.0	0.0	0.0	0.0	0.0	0.0	0.0	0.0	0.0	0.0	0.0	0.0	0.0	0.0	0.0	0.0	0.0	0.0	0.0	0.0	0.0	27.5	25.0	0122	9.5	0053
川平	3.5	0.0	0.5	0.5	0.0	0.5	0.5	0.0	0.5	14.0	1.5	9.0	20.0	0.0	0.5	0.0	0.0	1.0	0.0	0.0	14.0	0.0	0.0	0.0	66.0	23.0	1245	13.5	1235
西表島	0.0	1.0	0.0	1.0	4.0	1.0	0.5	1.0	0.0	0.0	0.0	0.0	0.5	11.5	0.5	0.0	0.0]	0.0	0.0	0.0	0.0	0.0	0.0	2.0	23.0)	12.0	1446	6.0)	1425
石垣島	4.0	0.0	1.0	0.0	0.0	0.0	0.0	0.0	0.0	0.5	0.0	8.0	1.5	2.0	0.0	0.0	0.0	0.0	0.0	0.0	0.0	1.0	0.0	0.0	18.0	8.0	1202	7.0	1143
盛山	1.0	0.5	0.0	0.0	0.0	0.0	0.0	0.0	0.0	0.0	0.0	0.0]	1.0	0.0	0.0]	0.0	0.0	0.0	0.0	0.0	0.0	2.5	0.5	0.0	5.5)	3.0)	2229	2.5)	2139
大原	2.5	2.0	0.0	0.5	0.0	0.0	0.0	0.0	11.5	4.0	1.0	4.0	0.0	3.0	0.0	0.0	0.0	0.0	0.0	0.0	0.0	0.0	0.5	0.0	29.0	12.0	0908	5.5	0847
波照間	0.5	0.0	0.0	0.0	0.0	0.0	0.0	0.0	0.5	0.0	0.5	0.5	0.0	0.0	0.0	0.0	0.0	0.0	0.0	0.0	0.0	5.0	0.0	0.0	7.0	5.0	2213	5.0	2123

※ ) 付きの値は準正常値(統計を行う対象資料が許容範囲で欠けている)、]付きの値は資料不足値(統計を行う対象資料が許容範囲を超えて欠けている)を意味します。

観測所名	1時	2時	3時	4時	5時	6時	7時	8時	9時	10時	11時	12時	13時	14時	15時	16時	17時	18時	19時	20時	21時	22時	23時	24時	日合計	日最大		日最大	
																										1時間降水量		10分間降水量	
																										最大	時分	最大	時分
伊是名	0.0	0.0	0.0	0.0	0.0	0.0	0.0	0.0	0.0	0.0	0.0	0.0	0.0	0.0	3.5	1.5	0.0	1.5	3.0	0.5	0.0	0.0	0.0	8.0	18.0	8.0	2400	8.0	2400
奥	0.0	0.0	0.0	0.0	0.0	0.0	0.0	0.0	0.0	0.0	0.0	0.0	0.0	18.5	8.0	3.0	2.0	15.5	21.0	10.0	4.5	0.0	0.0	0.0	82.5	24.0	1823	9.0	1745
国頭	0.0	0.0	0.0	0.0	0.0	0.0	0.0	0.0	0.0	0.0	0.5	3.0	11.5	14.0	14.5	3.0	16.0	8.0	13.5	7.5	0.0	0.0	0.0	0.0	91.5	23.5	1348	10.5	1258
本部	0.0	0.0	0.0	0.5	0.0	0.0	0.0	0.0	0.0	0.0	0.0	0.0	0.0	0.0	0.0	0.0	0.0	0.0	0.0	0.0	0.0	0.0	0.0	0.0	0.5	0.5	0412	0.5	0322
東	0.0	0.5	0.0	0.0	0.0	0.0	0.0	0.0	0.0	0.0	0.0	0.0	7.0	45.0	35.5	18.5	3.5	1.0	0.0	0.0	0.0	0.0	0.0	0.0	111.0	50.0	1431	17.0	1345
粟国	0.0	0.0	0.0	0.0	0.0	0.0	0.0	0.0	0.0	0.0	0.0	0.0	0.0	0.0	0.0	0.0	0.0	0.0	0.0	0.0	0.0	0.0	0.0	0.5	0.5	0.5	2400	0.5	2355
名護	0.0	0.0	0.0	0.0	0.0	0.0	0.0	0.0	0.0	0.0	0.0	0.0	3.0	26.5	5.0	36.5	40.0	13.0	0.5	0.0	0.0	0.0	0.0	0.0	124.5	48.5	1642	14.5	1625
読谷	0.0	0.0	0.0	0.0	0.0	0.0	0.0	0.0	0.0	0.0	0.0	0.0	0.0	0.0	0.0	0.0	0.0	0.0	0.0	0.0	0.0	0.0	0.0	0.0	0.0	0.0	2400	0.0	2400
北原	0.0	0.0	0.0	0.0	0.0	0.0	0.0	0.0	0.0	0.0	0.0	0.0	0.0	0.0	0.0	0.0	0.0	0.0	0.0	0.0	0.0	0.0	0.0	0.0	0.0	0.0	2400	0.0	2400
久米島	0.0	0.0	0.0	0.0	0.0	0.0	0.0	0.0	0.0	0.0	0.0	0.0	0.0	0.0	0.0	0.0	0.0	0.0	0.0	0.0	0.0	0.0	0.0	0.0	0.0	0.0	2400	0.0	2400
渡名喜	0.0	0.0	0.0	0.0	0.0	0.0	0.0	0.0	0.0	0.0	0.0	0.0	0.0	0.0	0.0	0.0	0.0	0.0	0.0	0.0	0.0	0.0	0.0	0.0	0.0	0.0	2400	0.0	2400
胡屋	0.0	0.0	0.0	0.0	0.0	0.0	0.0	0.0	0.0	0.0	0.0	0.0	3.0	0.0	0.0	0.0	0.0	0.0	0.5	0.0	0.0	0.0	0.0	0.0	3.5	3.0	1305	1.5	1245
宮城島	0.0	0.0	0.0	0.0	0.0	0.0	0.0	0.0	0.0	0.0	0.0	0.0	0.0	0.0	0.0	0.0	0.0	0.0	0.0	0.0	0.0	0.0	0.0	0.0	0.0	0.5	0002	0.0	2400
渡嘉敷	0.0	0.0	0.0	0.0	0.0	0.0	0.0	0.0	0.0	0.0	0.0	0.0	0.0	0.0	0.0	0.0	0.0	0.0	0.0	0.0	0.0	0.0	0.0	0.0	0.0	0.0	2400	0.0	2400
那覇	0.0	0.0	0.0	0.0	0.0	0.0	0.0	0.0	0.0	0.0	0.0	0.0	0.0	0.0	0.0	0.0	0.0	0.5	0.0	0.0	0.0	0.0	0.0	0.0	0.5	0.5	1834	0.5	1744
安次嶺	0.0	0.0	0.0	0.0	0.0	0.0	0.0	0.0	0.0	0.0	0.0	0.0	0.0	0.0	0.0	0.0	0.0	0.0	0.0	0.0	0.0	0.0	0.0	0.0	0.0	0.0	2400	0.0	2400
糸数	0.0	0.0	0.0	0.0	0.0	0.0	0.5	0.0	0.0	0.0	0.0	0.0	0.0	0.0	0.0	0.0	0.0	0.0	0.0	0.0	0.0	0.0	0.0	0.0	0.5	1.0	0035	0.5	0653
北大東	0.0	0.0	0.0	0.0	0.0	0.0	0.0	0.0	0.0	0.0	0.0	0.0	0.0	0.0	0.0	0.0	0.0	1.0	0.0	0.0	0.0	0.0	0.0	0.0	1.0	1.0	1833	0.5	1754
南大東	0.0	0.0	0.0	0.0	0.0	0.0	0.0	0.0	0.0	0.0	0.0	0.0	0.0	0.0	0.0	0.0	0.0	0.0	0.0	0.0	0.0	0.0	0.0	0.0	0.0	0.0	2400	0.0	2400
旧東	0.0	0.0	0.0	0.0	0.0	0.0	0.0	0.0	0.0	0.0	0.0	0.0	0.0	0.0	0.0	0.0	0.0	0.0	3.0	0.0	0.0	0.0	0.0	0.0	3.0	3.0	1925	2.5	1835
下地島	0.0	0.0	0.5	0.0	0.0	0.5	0.0	0.0	0.0	0.0	0.0	0.0	0.0	0.0	0.0	1.0	0.0	0.0	0.0	0.0	0.0	0.0	0.0	2.0	1.0	1609	0.5	1538	
宮古島	0.0	0.0	0.5	0.5	1.0	0.0	0.0	0.0	0.0	0.0	0.0	0.0	0.0	0.0	0.0	1.0	0.0	0.0	0.0	0.0	0.0	0.0	0.0	3.0	1.0	1647	1.0	1557	
鏡原	0.0	0.0	0.0	0.0	0.0	0.0	0.0	0.0	0.0	0.0	0.0	0.0	0.0	0.0	0.0	1.0	2.0	0.0	0.0	0.0	0.0	0.0	0.0	3.0	3.0	1646	2.0	1611	
城辺	0.0	0.0	1.5	0.5	0.0	0.0	0.0	0.0	0.0	0.0	0.0	0.0	0.0	0.0	0.0	0.0	0.0	0.0	0.0	0.5	0.0	0.0	0.0	2.5	2.0	0316	1.0	0235	
仲筋	1.0	0.0	0.0	0.0	0.0	0.0	0.0	0.0	0.0	0.0	0.0	0.0	0.0	0.0	0.0	0.0	0.0	0.0	0.0	0.0	0.0	0.0	0.0	1.0	1.0	0124	0.5	0056	
伊原間	0.0	0.0	0.0	0.0	0.0	0.0	0.0	0.0	0.0	0.0	0.0	0.0	0.0	0.0	0.0	0.0	0.0	0.0	0.0	0.0	0.0	0.0	0.0	0.0	0.0	0.0	2400	0.0	2400
所野	0.0	0.0	0.0	0.0	0.0	0.0	0.0	0.0	0.0	0.0	0.0	0.0	0.0	0.0	0.0	0.0	0.0	0.0	0.0	0.0	0.0	0.0	0.0	0.0	0.0	0.0	2400	0.0	2400
与那国島	0.0	0.0	0.0	0.0	0.0	0.0	0.0	0.0	0.0	0.0	0.0	0.0	0.0	0.0	0.0	0.0	0.0	0.0	0.0	0.0	0.0	0.0	0.0	0.0	0.0	0.0	2400	0.0	2400
川平	1.5	1.5	0.5	0.0	0.0	0.0	0.0	0.0	0.0	0.0	0.0	0.0	0.0	0.0	0.0	0.0	0.0	0.0	0.0	0.0	0.0	0.0	0.0	2.0	5.5	2.5	0140	2.0	2324
西表島	0.5	0.0	0.0	0.0	0.0	0.0	1.5	0.0	0.0	0.0	0.0	0.0	0.0	0.0	0.0	0.0	0.0	0.0	0.0	0.0	0.0	0.0	0.0	2.0	2.0	0016	1.5	0656	
石垣島	0.0	0.0	0.0	0.0	0.0	0.0	0.0	0.0	0.0	0.0	0.0	0.0	0.0	0.0	0.0	0.0	0.0	0.0	0.0	0.0	0.0	0.0	0.0	0.0	0.0	0.0	2400	0.0	2400
盛山	0.0	0.0	0.0	0.0	0.0	0.0	0.0	0.0	0.0	0.0	0.0	0.0	0.0	0.0	0.0	0.0	0.0	0.0	0.0	0.0	0.0	0.0	0.0	0.0	0.0	0.0	2400	0.0	2400
大原	0.0	0.0	0.0	0.0	0.0	0.0	0.0	0.0	0.0	0.0	0.0	0.0	0.0	0.0	0.0	0.0	0.0	0.0	0.0	0.0	0.0	0.0	0.0	0.0	0.0	0.0	2400	0.0	2400
波照間	0.0	0.0	0.0	0.0	0.0	0.0	0.0	0.0	0.0	0.0	0.0	0.0	0.0	0.0	0.0	0.0	0.0	0.0	0.0	0.0	0.0	0.5	0.0	0.0	0.5	0.5	2249	0.5	2159

※ `)` 付きの値は準正常値(統計を行う対象資料が許容範囲で欠けている)、`]`付きの値は資料不足値(統計を行う対象資料が許容範囲を超えて欠けている)を意味します。

観測所名	1時	2時	3時	4時	5時	6時	7時	8時	9時	10時	11時	12時	13時	14時	15時	16時	17時	18時	19時	20時	21時	22時	23時	24時	日合計	日最大		日最大		
																										1時間降水量		10分間降水量		
																										最大	時分	最大	時分	
伊是名	43.5	1.0	0.0	0.0	0.0	0.0	0.0	0.0	0.0	0.0	0.0	0.0	0.0	0.0	0.0	0.0	0.0	0.0	0.0	0.0	0.0	0.0	0.0	0.0	0.0	44.5	51.5	0050	24.5	0021
奥	0.0	2.5	6.5	1.0	0.5	0.0	0.0	0.0	0.0	0.0	0.0	0.0	0.0	0.0	0.0	0.0	0.0	0.0	0.0	0.0	0.0	0.0	0.0	0.0	0.0	10.5	7.0	0322	3.5	0256
国頭	0.0	0.5	32.5	17.5	0.0	0.0	0.0	0.0	0.0	0.0	0.0	0.0	0.0	0.0	0.0	0.0	0.0	0.0	0.0	0.0	0.0	0.0	0.0	0.0	0.0	50.5	50.0	0322	14.5	0307
本部	7.0	19.0	29.5	0.5	0.0	0.0	0.0	0.0	0.0	0.0	0.0	0.0	0.0	0.0	0.0	0.0	0.0	0.0	0.0	0.0	0.0	0.0	0.0	0.0	0.0	56.0	40.0	0249	14.0	0211
東	0.0	0.0	4.0	25.0	0.5	0.0	3.0	0.0	0.5	0.0	0.0	0.0	0.0	0.0	0.0	0.0	0.0	0.0	0.0	0.0	0.0	0.0	0.0	0.0	0.0	33.0	26.5	0346	10.5	0332
粟国	0.0	0.0	0.0	0.0	0.0	0.0	0.0	0.0	0.0	0.0	0.0	0.0	0.0	0.0	0.0	0.0	0.0	0.0	0.0	0.0	0.0	0.0	0.0	0.0	0.0	0.0	0.5	0045	0.0	2400
名護	0.0	0.5	9.5	0.5	1.0	0.0	0.0	0.0	0.0	0.0	0.0	0.0	0.0	0.0	0.0	0.0	0.0	0.0	0.0	0.0	0.0	0.0	0.0	0.0	0.0	11.5	10.0	0258	5.5	0237
読谷	0.0	0.0	0.0	0.0	0.0	0.0	0.0	0.0	0.0	0.0	0.0	0.0	0.0	0.0	0.0	0.0	0.0	0.0	0.0	0.0	0.0	0.0	0.0	0.0	0.0	0.0	0.0	2400	0.0	2400
北原	0.0	0.0	0.0	0.0	0.0	0.0	0.0	0.0	0.0	0.0	0.0	0.0	0.0	0.0	0.0	0.0	0.0	0.0	0.0	0.0	0.0	0.0	0.0	0.0	0.0	0.0	0.0	2400	0.0	2400
久米島	0.0	0.0	0.0	0.0	0.0	0.0	0.0	0.0	0.0	0.0	0.0	0.0	0.0	0.0	0.0	0.0	0.0	0.0	0.0	0.0	0.0	0.0	0.0	0.0	0.0	0.0	0.0	2400	0.0	2400
渡名喜	0.0	0.0	0.0	0.0	0.0	0.0	0.0	0.0	0.0	0.0	0.0	0.0	0.0	0.0	0.0	0.0	0.0	0.0	0.0	0.0	0.0	0.0	0.0	0.0	0.0	0.0	0.0	2400	0.0	2400
胡屋	0.0	0.0	0.0	0.0	0.0	0.0	0.0	0.0	0.0	0.0	0.0	0.0	0.0	0.0	0.0	0.0	0.0	0.0	0.0	0.0	0.0	0.0	0.0	0.0	0.0	0.0	0.0	2400	0.0	2400
宮城島	0.0	0.0	0.0	0.0	0.5	0.0	0.0	0.0	0.0	0.0	0.0	0.0	0.0	0.0	0.0	0.0	0.0	0.0	0.0	0.0	0.0	0.0	0.0	0.0	0.0	0.5	0.5	0549	0.5	0459
渡嘉敷	0.0	0.0	0.0	0.0	0.0	0.0	0.0	0.0	0.0	0.0	0.0	0.0	0.0	0.0	0.0	0.0	0.0	0.0	0.0	0.0	0.0	0.0	0.0	0.0	0.0	0.0	0.0	2400	0.0	2400
那覇	0.0	0.0	0.0	0.0	0.0	0.0	0.0	0.0	0.0	0.0	0.0	0.0	0.0	0.0	0.0	0.0	0.0	0.0	0.0	0.0	0.0	0.0	0.0	0.0	0.0	0.0	0.0	2400	0.0	2400
安次嶺	0.0	0.0	0.0	0.0	0.0	0.0	0.0	0.0	0.0	0.0	0.0	0.0	0.0	0.0	0.0	0.0	0.0	0.0	0.0	0.0	0.0	0.0	0.0	0.0	0.0	0.0	0.0	2400	0.0	2400
糸数	0.0	0.0	0.0	0.0	0.0	0.0	0.0	0.0	0.0	0.0	0.0	0.0	0.0	0.0	0.0	0.0	0.0	0.0	0.0	0.0	0.0	0.0	0.0	0.0	0.0	0.0	0.0	2400	0.0	2400
北大東	0.0	0.0	0.0	0.0	0.0	0.0	0.0	0.0	0.0	0.0	0.0	0.0	0.0	0.0	0.0	0.0	0.0	0.0	0.0	0.0	0.0	0.0	0.0	0.0	0.0	0.0	0.0	2400	0.0	2400
南大東	0.0	0.0	0.0	0.0	0.0	0.0	0.0	0.0	0.0	0.0	0.0	0.0	0.0	0.0	0.0	0.0	0.0	0.0	0.0	0.0	0.0	0.0	0.0	0.0	0.0	0.0	0.0	2400	0.0	2400
旧東	0.0	0.0	0.0	0.0	0.0	0.0	0.0	0.0	0.0	0.0	0.0	0.0	0.0	0.0	0.0	0.0	0.0	0.0	0.0	0.0	0.0	0.0	0.0	0.0	0.0	0.0	0.0	2400	0.0	2400
下地島	0.0	0.0	0.0	0.0	0.0	0.0	0.0	0.0	0.0	0.0	0.0	0.0	0.0	0.0	0.0	0.0	0.0	0.0	0.0	0.0	0.0	0.0	0.0	3.5	3.0	6.5	5.5	2338	3.5	2248
宮古島	0.0	0.0	0.0	0.0	0.0	0.0	0.0	0.0	0.0	0.0	0.0	0.0	0.0	0.0	0.0	0.0	0.0	0.0	0.0	0.0	0.0	0.0	0.0	0.0	0.0	0.0	0.0	2400	0.0	2400
鏡原	0.0	0.0	0.0	0.0	0.0	0.0	0.0	0.0	0.0	0.0	0.0	0.0	0.0	0.0	0.0	0.0	0.0	0.0	0.0	0.0	0.0	0.0	0.0	0.0	0.0	0.0	0.0	2400	0.0	2400
城辺	0.0	0.0	0.0	0.0	0.0	0.0	0.0	0.0	0.0	0.0	0.0	0.0	0.0	0.0	0.0	0.0	0.0	0.0	0.0	0.0	0.0	0.0	0.0	0.0	0.0	0.0	0.0	2400	0.0	2400
仲筋	0.0	0.5	0.5	0.0	0.0	0.0	0.0	0.0	0.0	0.0	0.0	0.0	0.0	0.0	0.0	0.5	0.0	0.0	4.0	16.0	16.0	0.0	0.0	0.0	0.0	37.5	28.0	2132	11.0	2123
伊原間	0.0	6.5	0.0	0.0	0.0	0.0	0.0	0.0	0.0	0.0	0.0	0.0	0.0	1.5	0.0	0.0	7.5	3.5	1.5	0.0	0.5	0.0	0.0	0.0	21.0	7.5	1802	5.5	0153	
所野	0.0	0.0	0.0	0.0	0.0	0.0	0.0	0.0	0.0	0.0	0.0	0.0	0.0	0.0	0.0	0.0	0.0	0.0	0.0	0.0	0.0	0.0	0.0	0.0	0.0	0.0	0.0	2400	0.0	2400
与那国島	0.0	0.0	0.0	0.0	0.0	0.0	0.0	0.0	0.0	0.0	0.0	0.0	0.0	0.0	0.0	0.0	0.0	0.0	0.0	0.0	0.0	0.0	0.0	0.0	0.0	0.0	0.0	2400	0.0	2400
川平	0.0	3.5	0.5	0.0	0.0	0.0	0.0	0.0	0.0	0.0	0.0	0.0	0.0	0.0	0.0	3.5	4.0	0.0	0.0	0.0	0.0	0.0	0.0	0.5	12.0	7.5	1720	4.0	1710	
西表島	0.0	0.0	0.0	0.0	0.0	0.0	0.0	0.0	0.0	0.0	0.0	0.0	0.0	0.0	0.0	0.0	0.0	0.0	0.0	0.0	0.0	0.0	0.0	0.5	0.5	0.5	2400	0.5	2400	
石垣島	0.0	0.0	0.0	0.0	0.5	1.0	0.0	0.0	0.0	0.0	0.0	0.0	0.0	0.0	0.0	3.0	7.5	4.5	0.0	0.0	0.0	0.0	0.0	0.0	16.5	10.5	1755	5.0	1708	
盛山	0.0	1.0	0.0	0.0	0.0	0.0	0.0	0.0	0.0	0.0	0.0	0.0	0.0	0.0	0.0	0.0	8.5	8.5	0.5	0.0	0.0	0.0	0.0	0.0	18.5	12.0	1842	6.0	1834	
大原	0.0	0.0	0.0	0.0	0.0	0.0	0.0	0.0	0.0	0.0	0.0	0.0	0.0	3.0	3.0	0.0	3.5	0.5	2.0	1.5	0.0	0.0	0.5	14.0	3.5	2020	3.5	1745		
波照間	0.0	0.0	0.0	0.0	0.0	0.0	0.0	0.0	0.0	0.0	0.0	0.0	0.0	0.0	0.0	0.0	2.5	1.0	0.0	0.0	0.0	0.0	0.0	0.0	3.5	2.5	1800	2.5	1710	

※ `)` 付きの値は準正常値(統計を行う対象資料が許容範囲で欠けている)、`]` 付きの値は資料不足値(統計を行う対象資料が許容範囲を超えて欠けている)を意味します。



日照計による観測値：那覇、名護、久米島、南大東、宮古島、石垣島、西表島、与那国島

気象衛星観測のデータを用いた「推計気象分布(日照時間)」から得る推計値：伊是名、奥、宮城島、波嘉敷、糸数、伊原間、大原、波照間

資料4 観測値表〔気温・日照(気温のみの地点を除く)〕

沖縄本島地方

2022年05月04日(1/47)

観測所名		1時	2時	3時	4時	5時	6時	7時	8時	9時	10時	11時	12時	13時	14時	15時	16時	17時	18時	19時	20時	21時	22時	23時	24時	日平均気温	最高気温	最高起時分
		日照日合計																								最低気温	最低起時分	
伊是名	気温	21.7	21.6	21.8	21.6	21.6	21.5	21.9	22.3	22.3	23.2	23.1	23.6	23.5	23.0	23.3	23.4	23.0	22.3	22.1	21.4	21.5	21.2	21.8	22.2	22.3	24.0	1152
	日照						0.0	0.0	0.0	0.0	0.0	0.0	0.0	0.0	0.0	0.0	0.0	0.0	0.0	0.0	0.0	0.0	0.0	0.0	0.0	0.0	20.9	2223
奥	気温	18.0	18.3	18.0	18.1	17.9	17.9	18.8	18.9	18.8	19.5	19.7	20.0	20.0	20.3	18.9	18.8	18.7	18.6	18.7	18.9	19.1	19.3	19.4	19.2	18.9	20.8	1335
	日照						0.0	0.0	0.0	0.0	0.0	0.0	0.0	0.0	0.0	0.0	0.0	0.0	0.0	0.0	0.0	0.0	0.0	0.0	0.0	17.7	0234	
名護	気温	19.0	18.6	18.7	18.4	18.5	18.9	20.1	19.7	19.9	20.5	22.6	22.3	21.8	22.2	21.4	21.5	21.5	21.5	21.4	20.7	20.8	20.9	21.6	21.3	20.6	23.0	1115
	日照						0.0	0.0	0.0	0.0	0.0	0.0	0.0	0.0	0.0	0.0	0.0	0.0	0.0	0.0	0.0	0.0	0.0	0.0	0.0	18.3	0435	
久米島	気温	21.7	21.6	21.5	21.7	21.8	21.3	20.4	20.3	20.7	21.8	22.0	21.4	22.2	21.8	22.1	22.0	22.3	22.2	21.9	22.3	21.9	22.0	22.0	22.3	21.7	22.5	1535
	日照						0.0	0.0	0.0	0.0	0.0	0.0	0.0	0.0	0.0	0.0	0.0	0.0	0.0	0.0	0.0	0.0	0.0	0.0	0.0	19.8	0736	
宮城島	気温	21.5	21.5	21.5	21.5	21.6	21.7	21.8	21.5	21.9	22.1	22.1	21.2	21.6	21.1	21.1	21.2	21.5	21.6	21.9	21.5	21.5	21.4	21.6	21.8	21.6	22.5	1047
	日照						0.0	0.0	0.0	0.0	0.0	0.0	0.0	0.0	0.0	0.0	0.0	0.0	0.0	0.0	0.0	0.0	0.0	0.0	0.0	20.9	1528	
波嘉敷	気温	19.7	19.7	19.6	19.7	19.9	20.1	20.2	19.0	19.4	19.8	20.4	20.6	19.9	19.7	19.6	20.0	20.1	20.2	20.3	19.9	19.7	20.2	20.3	20.4	19.9	20.9	1148
	日照						0.0	0.0	0.0	0.0	0.0	0.0	0.0	0.0	0.0	0.0	0.0	0.0	0.0	0.0	0.0	0.0	0.0	0.0	0.0	18.7	0752	
那覇	気温	21.5	21.5	21.5	21.6	21.6	21.8	22.1	21.0	21.8	22.4	21.7	22.6	22.2	21.5	21.3	21.5	21.8	21.8	21.9	21.5	21.6	21.8	21.7	21.8	21.7	22.8	1205
	日照						0.0	0.0	0.0	0.0	0.0	0.0	0.0	0.0	0.0	0.0	0.0	0.0	0.0	0.0	0.0	0.0	0.0	0.0	0.0	21.0	0800	
糸数	気温	19.2	19.3	19.2	19.4	19.5	19.6	19.9	19.5	19.7	20.3	19.6	20.3	20.1	19.2	19.2	19.2	19.4	19.6	19.7	19.8	20.0	20.1	20.2	20.2	19.7	20.7	1240
	日照						0.0	0.0	0.0	0.0	0.0	0.0	0.0	0.0	0.0	0.0	0.0	0.0	0.0	0.0	0.0	0.0	0.0	0.0	0.0	18.6	1335	

観測値表〔気温・日照(気温のみの地点を除く)〕

大東島地方

2022年05月04日(1/47)

観測所名		1時	2時	3時	4時	5時	6時	7時	8時	9時	10時	11時	12時	13時	14時	15時	16時	17時	18時	19時	20時	21時	22時	23時	24時	日平均気温	最高気温	最高起時分
		日照日合計																								最低気温	最低起時分	
南大東	気温	21.8	21.8	22.0	21.8	21.8	21.9	22.4	22.4	22.7	22.9	23.1	22.7	23.1	23.0	22.6	22.4	22.0	21.5	21.4	21.3	21.3	21.5	21.7	21.9	22.1	23.6	1129
	日照						0.0	0.0	0.0	0.0	0.0	0.0	0.0	0.0	0.0	0.0	0.0	0.0	0.0	0.0	0.0	0.0	0.0	0.0	0.0	0.0	21.2	2038

観測値表〔気温・日照(気温のみの地点を除く)〕

宮古島地方

2022年05月04日(1/47)

観測所名		1時	2時	3時	4時	5時	6時	7時	8時	9時	10時	11時	12時	13時	14時	15時	16時	17時	18時	19時	20時	21時	22時	23時	24時	日平均気温	最高気温	最高起時分
		日照日合計																								最低気温	最低起時分	
宮古島	気温	21.7	21.3	22.0	21.2	22.0	22.5	22.3	21.2	20.9	21.1	21.6	21.6	21.7	22.4	22.1	22.1	22.2	22.3	22.5	22.7	23.1	22.0	22.2	22.4	22.0	23.2	2107
	日照							0.0	0.0	0.0	0.0	0.0	0.0	0.0	0.0	0.0	0.0	0.0	0.0	0.0	0.0	0.0	0.0	0.0	0.0	0.0	20.8	0915

観測値表〔気温・日照(気温のみの地点を除く)〕

八重山地方

2022年05月04日(1/47)

観測所名		1時	2時	3時	4時	5時	6時	7時	8時	9時	10時	11時	12時	13時	14時	15時	16時	17時	18時	19時	20時	21時	22時	23時	24時	日平均気温	最高気温	最高起時分
		日照日合計																								最低気温	最低起時分	
伊原間	気温	22.9	23.0	22.7	22.5	21.4	20.9	21.3	22.4	21.6	21.8	21.7	22.0	22.0	22.0	21.7	22.8	23.4	23.9	23.3	22.7	23.2	22.6	22.9	23.5	22.4	24.1	1808
	日照							0.0	0.0	0.0	0.0	0.0	0.0	0.0	0.0	0.0	0.0	0.0	0.0	0.0	0.0	0.0	0.0	0.0	0.0	0.0	20.7	0610
与那国島	気温	22.8	22.7	22.3	21.7	21.9	21.9	21.8	22.1	21.9	22.0	22.8	23.8	24.7	23.7	23.9	23.4	23.6	23.1	22.5	22.7	22.5	22.3	22.0	22.3	22.7	25.1	1309
	日照							0.0	0.0	0.0	0.0	0.0	0.0	0.0	0.0	0.0	0.0	0.0	0.0	0.0	0.0	0.0	0.0	0.0	0.0	21.4	0643	
西表島	気温	23.2	23.1	22.8	21.6	21.5	20.8	21.4	21.1	21.4	21.8	22.5	22.6	22.3	22.1	22.3	22.6	22.3	22.4	22.6	22.7	22.6	23.3	22.5	22.2	23.4	2324	
	日照							0.0	0.0	0.0	0.0	0.0	0.0	0.0	0.0	0.0	0.0	0.0	0.0	0.0	0.0	0.0	0.0	0.0	0.0	20.8	0605	
石垣島	気温	22.2	22.3	21.3	20.8	20.7	20.7	21.1	21.7	21.5	22.0	22.0	22.9	22.5	23.0	23.5	23.4	23.2	23.7	23.8	23.6	23.2	23.7	23.5	23.7	22.5	24.5	1535
	日照							0.0	0.0	0.0	0.0	0.0	0.0	0.0	0.0	0.0	0.1	0.0	0.0	0.0	0.0	0.0	0.0	0.0	0.1	20.5	0427	
大原	気温	21.0	21.4	21.3	21.0	20.6	20.0	21.0	20.9	21.1	21.2	22.1	22.1	22.3	22.2	22.2	23.1	22.7	23.2	23.2	23.3	22.9	23.1	23.6	23.3	22.0	23.7	2253
	日照							0.0	0.0	0.0	0.0	0.0	0.0	0.0	0.0	0.0	0.0	0.0	0.0	0.0	0.0	0.0	0.0	0.0	0.0	19.9	0612	
波照間	気温	20.7	20.9	21.0	21.3	20.5	21.1	21.1	21.7	21.9	22.7	23.4	23.1	23.1	22.6	23.4	24.1	23.5	23.0	23.5	23.2	23.0	22.9	23.1	22.9	22.4	24.5	1549
	日照							0.0	0.0	0.0	0.0	0.0	0.0	0.0	0.0	0.0	0.0	0.0	0.0	0.0	0.0	0.0	0.0	0.0	0.0	20.4	0511	

※"×"は欠測、')'付きの値は準正常値(統計を行う対象資料が許容範囲で欠けている)、'J'付きの値は資料不足値(統計を行う対象資料が許容範囲を超えて欠けている)を意味します。

※日照計による観測値と、気象衛星観測のデータを用いた「推計気象分布(日照時間)」から得る推計値は、性質が異なるため単純に比較できませんのでご注意ください。

資料4 観測値表【気温・日照（気温のみの地点を除く）】

沖縄本島地方

2022年05月05日（2/47）

観測所名		1時	2時	3時	4時	5時	6時	7時	8時	9時	10時	11時	12時	13時	14時	15時	16時	17時	18時	19時	20時	21時	22時	23時	24時	日平均気温	最高気温	最高起時分
		日照	日照	日照	日照	日照	日照	日照	日照	日照	日照	日照	日照	日照	日照	日照	日照	日照	日照	日照	日照	日照	日照	日照	日照	日照	日照日合計	最低気温
伊是名	気温	21.7	21.5	21.8	21.9	22.2	21.7	21.8	22.2	22.0	22.5	23.1	22.8	22.8	22.3	22.8	22.6	22.3	22.4	22.1	22.4	19.5	19.4	19.5	20.6	21.8	23.5	1042
	日照						0.0	0.0	0.0	0.0	0.0	0.0	0.0	0.0	0.0	0.0	0.0	0.0	0.0	0.0	0.0	0.0					0.0	18.9
奥	気温	19.3	19.6	20.0	19.7	19.5	20.1	20.5	19.9	19.8	20.0	20.4	20.4	20.4	20.3	20.6	20.4	20.4	20.3	20.3	20.4	20.2	20.2	18.9	20.6	20.1	20.8	1135
	日照						0.0	0.0	0.0	0.0	0.0	0.0	0.0	0.0	0.0	0.0	0.0	0.0	0.0	0.0	0.0					0.0	18.5	2222
名護	気温	21.5	22.2	22.2	22.1	21.6	22.4	22.6	22.3	22.2	22.5	23.6	24.4	23.3	23.1	22.9	22.7	22.6	22.9	22.2	22.9	23.0	23.0	20.2	20.6	22.5	24.5	1158
	日照						0.0	0.0	0.0	0.0	0.0	0.0	0.0	0.0	0.0	0.0	0.0	0.0	0.0	0.0						0.0	19.5	2233
久米島	気温	22.5	22.3	22.4	22.4	22.9	22.4	22.2	22.2	22.5	22.9	23.3	23.3	24.0	24.5	24.7	25.0	24.4	23.9	23.2	23.1	23.2	22.8	22.5	20.4	23.0	25.3	1552
	日照						0.0	0.0	0.0	0.0	0.0	0.0	0.0	0.0	0.0	0.0	0.1	0.0	0.0	0.0	0.0					0.1	20.1	2342
宮城島	気温	21.9	22.0	22.0	22.0	21.4	22.1	22.0	21.7	22.1	22.5	22.5	22.8	22.7	22.6	22.3	22.5	22.5	22.3	22.1	22.6	22.7	22.9	22.6	21.4	22.3	23.0	2202
	日照						0.0	0.0	0.0	0.0	0.0	0.0	0.0	0.0	0.0	0.0	0.0	0.0	0.0	0.0						0.0	20.8	0441
渡嘉敷	気温	20.4	20.6	20.8	20.8	20.5	20.0	20.7	20.9	20.8	21.1	21.3	21.6	21.1	21.8	21.8	22.0	21.5	21.7	21.6	20.9	21.3	21.5	21.6	19.8	21.1	22.2	1859
	日照						0.0	0.0	0.0	0.0	0.0	0.0	0.0	0.0	0.0	0.0	0.0	0.0	0.0	0.0	0.0					0.0	19.8	2400
那覇	気温	21.6	22.1	22.0	22.1	21.8	21.8	22.2	22.1	22.2	22.7	23.2	24.2	24.4	24.4	24.6	23.9	23.4	23.5	23.3	22.6	23.0	23.0	22.6	22.7	22.9	25.2	1323
	日照						0.0	0.0	0.0	0.0	0.0	0.0	0.0	0.0	0.1	0.0	0.0	0.0	0.0	0.0	0.0					0.1	21.6	0102
糸数	気温	20.7	20.6	20.7	20.5	19.9	20.3	20.6	20.7	20.9	21.5	21.9	21.9	21.8	22.0	22.1	21.8	21.8	21.8	21.8	21.6	21.8	21.4	21.7	21.9	21.3	22.5	1353
	日照						0.0	0.0	0.0	0.0	0.0	0.0	0.0	0.0	0.0	0.0	0.0	0.0	0.0	0.0						0.0	19.7	0455

観測値表【気温・日照（気温のみの地点を除く）】

大東島地方

2022年05月05日（2/47）

観測所名		1時	2時	3時	4時	5時	6時	7時	8時	9時	10時	11時	12時	13時	14時	15時	16時	17時	18時	19時	20時	21時	22時	23時	24時	日平均気温	最高気温	最高起時分
		日照	日照	日照	日照	日照	日照	日照	日照	日照	日照	日照	日照	日照	日照	日照	日照	日照	日照	日照	日照	日照	日照	日照	日照	日照	日照日合計	最低気温
南大東	気温	22.1	22.3	22.3	22.4	22.1	22.4	22.6	23.0	23.0	23.8	23.8	23.2	23.5	23.1	23.8	23.6	22.7	22.4	22.4	22.7	23.1	23.6	23.6	23.5	23.0	24.0	1506
	日照						0.0	0.0	0.0	0.0	0.0	0.0	0.0	0.0	0.0	0.0	0.0	0.0	0.0	0.0	0.0					0.0	21.9	0452

観測値表【気温・日照（気温のみの地点を除く）】

宮古島地方

2022年05月05日（2/47）

観測所名		1時	2時	3時	4時	5時	6時	7時	8時	9時	10時	11時	12時	13時	14時	15時	16時	17時	18時	19時	20時	21時	22時	23時	24時	日平均気温	最高気温	最高起時分
		日照	日照	日照	日照	日照	日照	日照	日照	日照	日照	日照	日照	日照	日照	日照	日照	日照	日照	日照	日照	日照	日照	日照	日照	日照	日照日合計	最低気温
宮古島	気温	22.3	22.2	22.1	22.2	22.5	22.4	22.2	22.8	23.2	22.8	23.6	23.4	23.5	23.5	23.0	23.4	23.6	23.1	22.7	22.1	22.1	22.3	22.4	22.7	22.8	23.9	1124
	日照							0.0	0.0	0.0	0.0	0.0	0.0	0.0	0.0	0.0	0.0	0.0	0.0	0.0	0.0					0.0	22.0	2053

観測値表【気温・日照（気温のみの地点を除く）】

八重山地方

2022年05月05日（2/47）

観測所名		1時	2時	3時	4時	5時	6時	7時	8時	9時	10時	11時	12時	13時	14時	15時	16時	17時	18時	19時	20時	21時	22時	23時	24時	日平均気温	最高気温	最高起時分
		日照	日照	日照	日照	日照	日照	日照	日照	日照	日照	日照	日照	日照	日照	日照	日照	日照	日照	日照	日照	日照	日照	日照	日照	日照	日照日合計	最低気温
伊原間	気温	23.3	23.4	23.1	23.9	24.3	23.1	22.9	23.4	23.8	24.0	23.6	23.6	23.5	24.0	24.3	24.4	23.6	23.4	23.3	23.4	23.4	23.6	23.9	23.9	23.6	24.6	1605
	日照						0.0	0.0	0.0	0.0	0.0	0.0	0.0	0.0	0.0	0.0	0.0	0.0	0.0	0.0	0.0					0.0	22.7	0705
与那国島	気温	22.3	21.8	22.5	22.5	22.7	23.0	23.1	24.3	24.7	25.9	25.8	26.2	26.3	27.0	26.9	26.4	26.3	25.6	25.0	24.7	24.8	24.2	24.4	24.5	24.6	27.6	1402
	日照						0.0	0.4	0.3	0.6	0.4	0.1	0.5	0.7	0.8	0.1	0.5	0.1	0.2	0.0						4.7	21.7	0200
西表島	気温	22.5	22.6	22.6	23.0	22.4	22.6	22.7	23.1	23.5	23.7	24.6	25.2	25.5	26.2	26.6	26.9	26.5	25.8	25.3	25.0	25.0	24.6	24.4	24.3	24.4	27.0	1558
	日照						0.0	0.0	0.0	0.0	0.2	0.1	0.8	0.5	0.5	0.8	0.4	0.6	0.1	0.0						4.0	22.3	0143
石垣島	気温	23.4	23.4	23.6	23.9	23.8	23.0	22.9	23.3	23.5	23.5	23.7	23.8	23.9	24.7	26.0	26.2	26.4	26.1	25.6	24.2	24.0	23.8	23.9	23.8	24.2	26.9	1705
	日照						0.0	0.0	0.0	0.0	0.0	0.0	0.0	0.0	0.0	0.1	0.3	0.0	0.0	0.0						0.4	22.5	0623
大原	気温	22.9	23.1	23.2	23.4	23.4	22.9	22.8	23.4	23.8	23.7	23.8	23.5	23.8	24.7	26.2	27.0	27.3	26.9	25.6	24.7	24.5	24.2	24.1	24.2	24.3	27.6	1739
	日照						0.0	0.0	0.0	0.0	0.0	0.0	0.0	0.0	0.0	0.3	0.5	0.2	0.1	0.1	0.0					1.2	22.5	0621
波照間	気温	23.0	23.2	23.3	23.3	23.0	22.9	22.9	23.3	23.5	23.4	23.4	24.1	24.4	25.8	27.1	26.4	26.8	26.1	25.6	25.0	25.0	25.1	24.7	24.4	28.1	1523	
	日照						0.0	0.0	0.0	0.0	0.0	0.0	0.0	0.0	0.0	0.6	0.2	0.6	0.8	0.2	0.0					2.4	22.6	0644

※"×"は欠測、')'付きの値は準正常値（統計を行う対象資料が許容範囲で欠けている）、')'付きの値は資料不足値（統計を行う対象資料が許容範囲を超えて欠けている）を意味します。

※日照計による観測値と、気象衛星観測のデータを用いた「推計気象分布(日照時間)」から得る推計値は、性質が異なるため単純に比較できませんのでご注意ください。

資料4 観測値表【気温・日照（気温のみの地点を除く）】

沖縄本島地方

2022年05月06日（3/47）

観測所名		1時	2時	3時	4時	5時	6時	7時	8時	9時	10時	11時	12時	13時	14時	15時	16時	17時	18時	19時	20時	21時	22時	23時	24時	日平均気温	最高気温	最高起時分	
																										日照日合計	最低気温	最低起時分	
伊是名	気温	19.9	20.4	21.1	21.7	22.2	22.2	22.6	22.9	22.9	24.0	23.9	24.1	23.5	23.7	23.4	23.6	23.2	22.8	22.6	22.7	22.8	22.7	22.8	22.9	22.9	22.7	25.2	1152
	日照						0.0	0.0	0.0	0.0	0.3	0.3	0.0	0.0	0.0	0.0	0.0	0.0	0.0	0.0	0.0	0.0					0.6	19.6	0054
奥	気温	17.7	18.3	18.9	19.5	20.1	20.0	20.2	20.6	20.4	20.5	20.7	21.2	21.1	21.1	21.2	21.1	20.9	20.8	20.5	20.6	20.7	20.6	20.9	21.0	20.4	21.4	1634	
	日照						0.0	0.0	0.0	0.0	0.0	0.0	0.0	0.0	0.0	0.0	0.0	0.0	0.0	0.0	0.0					0.0	17.4	0048	
名護	気温	21.7	20.2	20.1	20.3	20.5	20.7	21.2	21.7	22.9	24.7	26.3	27.2	23.6	24.8	25.0	25.2	24.1	24.0	23.8	23.6	23.4	23.4	23.3	22.8	23.1	27.5	1154	
	日照						0.0	0.0	0.0	0.0	0.4	0.1	0.1	0.0	0.0	0.0	0.0	0.0	0.0	0.0	0.0					0.6	20.0	0259	
久米島	気温	21.0	21.5	22.5	22.5	22.4	22.6	23.0	23.8	24.2	24.2	24.5	25.4	25.9	24.9	24.7	25.0	24.5	24.3	24.0	23.9	24.0	23.9	24.1	24.0	23.8	26.4	1309	
	日照						0.0	0.0	0.0	0.0	0.0	0.0	0.1	0.2	0.0	0.0	0.0	0.0	0.0	0.0	0.0					0.3	20.4	0019	
宮城島	気温	20.9	21.5	21.7	21.1	21.3	21.4	21.7	22.1	22.9	23.3	23.7	23.5	23.3	23.5	23.8	23.5	23.4	23.2	23.1	23.1	22.9	22.8	22.9	22.9	22.6	24.7	1127	
	日照						0.0	0.0	0.0	0.0	0.0	0.3	0.3	0.0	0.0	0.0	0.0	0.0	0.0	0.0	0.0					0.6	20.8	0053	
渡嘉敷	気温	19.9	20.4	20.8	20.9	21.0	20.8	21.1	21.5	21.8	21.9	22.4	23.1	23.5	22.9	23.3	23.1	22.8	23.0	22.7	22.8	22.5	22.4	22.5	22.5	22.1	23.8	1236	
	日照						0.0	0.0	0.0	0.0	0.0	0.3	0.3	0.0	0.0	0.0	0.0	0.0	0.0	0.0	0.0					0.6	19.7	0028	
那覇	気温	21.9	22.0	22.1	22.0	22.1	21.7	22.0	22.7	23.4	24.7	24.5	26.2	25.0	24.8	24.7	24.8	24.7	24.4	24.2	23.8	23.6	23.7	23.6	23.7	23.6	26.4	1201	
	日照						0.0	0.0	0.0	0.0	0.0	0.0	0.1	0.0	0.0	0.0	0.0	0.0	0.0	0.0	0.0					0.1	21.6	0033	
糸数	気温	22.0	21.7	21.3	21.1	21.1	20.6	20.9	21.7	22.4	23.4	23.3	23.8	23.4	25.4	24.3	24.2	23.3	22.6	22.4	22.3	22.4	22.4	22.4	22.5	25.7	1227		
	日照						0.0	0.0	0.0	0.0	0.0	0.0	0.0	0.0	0.0	0.0	0.0	0.0	0.0	0.0	0.0					0.0	20.5	0620	

観測値表【気温・日照（気温のみの地点を除く）】

大東島地方

2022年05月06日（3/47）

観測所名		1時	2時	3時	4時	5時	6時	7時	8時	9時	10時	11時	12時	13時	14時	15時	16時	17時	18時	19時	20時	21時	22時	23時	24時	日平均気温	最高気温	最高起時分
																										日照日合計	最低気温	最低起時分
南大東	気温	23.8	24.0	24.1	24.1	24.2	24.2	24.4	24.7	24.7	24.9	24.3	23.9	23.7	23.2	23.3	24.2	23.9	23.6	23.2	23.2	23.1	23.0	23.1	22.8	23.8	25.5	1041
	日照						0.0	0.0	0.0	0.0	0.0	0.0	0.0	0.0	0.0	0.0	0.2	0.1	0.0	0.2						0.5	22.8	2400

観測値表【気温・日照（気温のみの地点を除く）】

宮古島地方

2022年05月06日（3/47）

観測所名		1時	2時	3時	4時	5時	6時	7時	8時	9時	10時	11時	12時	13時	14時	15時	16時	17時	18時	19時	20時	21時	22時	23時	24時	日平均気温	最高気温	最高起時分
																										日照日合計	最低気温	最低起時分
宮古島	気温	22.9	22.8	22.6	22.1	22.2	22.2	23.0	24.3	25.5	26.8	27.2	27.3	27.3	27.9	26.8	27.5	26.9	26.2	25.8	25.3	25.3	25.0	24.9	24.6	25.1	28.7	1148
	日照							0.3	0.8	1.0	0.9	1.0	1.0	1.0	1.0	0.8	1.0	0.8	0.2	0.1	0.0					9.9	22.0	0428

観測値表【気温・日照（気温のみの地点を除く）】

八重山地方

2022年05月06日（3/47）

観測所名		1時	2時	3時	4時	5時	6時	7時	8時	9時	10時	11時	12時	13時	14時	15時	16時	17時	18時	19時	20時	21時	22時	23時	24時	日平均気温	最高気温	最高起時分
																										日照日合計	最低気温	最低起時分
伊原間	気温	23.7	23.4	23.4	23.3	23.4	22.9	23.2	23.8	25.0	25.9	26.5	26.2	27.0	27.4	28.3	26.7	26.6	25.9	25.4	24.9	24.3	24.3	24.0	23.4	25.0	28.7	1457
	日照							0.0	0.8	1.0	1.0	1.0	1.0	1.0	0.8	0.9	1.0	1.0	0.8	0.0	0.0					10.3	22.7	0620
与那国島	気温	24.7	24.6	24.5	24.6	24.6	24.5	24.6	25.2	25.9	26.5	27.4	27.7	27.8	27.2	27.4	27.1	26.2	25.8	25.2	24.8	24.7	24.5	24.3	24.3	25.6	28.5	1428
	日照							0.0	0.0	0.6	0.7	1.0	0.9	1.0	0.7	0.7	0.6	0.1	0.1	0.0	0.0					6.4	24.1	2323
西表島	気温	24.2	24.1	23.5	23.6	23.7	23.6	23.9	24.7	25.8	25.8	26.3	27.7	28.0	27.9	28.2	27.8	27.1	26.1	25.6	25.1	24.7	24.7	24.5	24.1	25.4	28.5	1506
	日照							0.0	0.0	0.1	0.3	0.2	0.4	0.8	1.0	1.0	1.0	0.6	0.0	0.0						6.4	23.5	0405
石垣島	気温	23.8	23.8	23.8	23.7	23.7	23.5	23.7	24.3	25.6	25.9	27.4	28.0	28.9	29.9	29.3	28.8	27.8	27.4	26.4	26.0	25.7	25.3	25.1	24.8	25.9	30.0	1401
	日照							0.0	0.3	0.7	0.2	0.8	0.6	0.6	0.7	0.5	0.8	0.6	0.8	0.0	0.0					6.6	23.4	0622
大原	気温	23.8	23.3	23.2	22.8	23.0	22.7	23.3	25.4	26.0	26.4	26.7	26.6	27.5	27.0	27.3	27.5	27.3	26.3	25.1	24.4	23.9	23.5	23.3	23.0	25.0	28.4	1237
	日照							0.0	0.8	0.2	0.6	0.5	0.0	0.7	0.0	0.5	0.3	0.1	0.3	0.0	0.0					4.0	22.4	0613
波照間	気温	24.3	24.3	24.1	24.3	23.8	23.2	24.4	25.7	25.9	26.7	27.2	28.1	27.8	27.9	27.7	27.5	27.3	26.4	26.0	25.4	25.2	25.1	24.9	24.9	25.8	28.9	1309
	日照							0.1	0.9	0.7	0.1	0.5	0.0	0.6	0.9	0.7	1.0	1.0	1.0	0.0	0.0					7.5	23.1	0608

※"×"は欠測、' )' 付きの値は準正常値（統計を行う対象資料が許容範囲で欠けている）、' J' 付きの値は資料不足値（統計を行う対象資料が許容範囲を超えて欠けている）を意味します。

※日照計による観測値と、気象衛星観測のデータを用いた「推計気象分布(日照時間)」から得る推計値は、性質が異なるため単純に比較できませんのでご注意ください。

資料4 観測値表【気温・日照（気温のみの地点を除く）】

沖縄本島地方

2022年05月07日（4/47）

観測所名		1時	2時	3時	4時	5時	6時	7時	8時	9時	10時	11時	12時	13時	14時	15時	16時	17時	18時	19時	20時	21時	22時	23時	24時	日平均気温	最高気温	最高起時分
																										日照日合計	最低気温	最低起時分
伊是名	気温	22.9	22.9	22.8	22.8	22.4	22.5	22.9	23.2	23.6	24.9	25.0	25.0	26.1	25.1	25.7	25.5	25.1	24.0	23.5	23.2	23.0	23.1	23.1	23.0	23.8	26.6	1532
	日照						0.0	0.0	0.0	0.0	0.6	0.8	0.0	0.2	0.0	0.4	0.2	0.0	0.3	0.0	0.0					2.5	22.3	0459
奥	気温	21.0	20.9	20.8	20.3	20.4	20.2	20.3	20.9	21.2	21.4	21.5	21.9	21.7	21.7	21.9	21.8	21.2	21.0	21.0	21.0	20.8	20.6	20.5	20.6	21.0	22.4	1152
	日照						0.0	0.0	0.0	0.0	0.0	0.0	0.0	0.0	0.0	0.0	0.0	0.0	0.2							0.2	20.1	0636
名護	気温	23.0	23.0	22.9	22.6	22.6	22.7	23.1	23.9	25.3	25.9	26.8	27.0	27.3	26.6	26.7	26.7	26.6	25.5	24.7	24.3	24.2	24.2	24.1	24.1	24.7	28.2	1247
	日照						0.0	0.0	0.0	0.2	0.2	0.1	0.3	0.5	0.6	0.1	0.2	0.4	0.0	0.0						2.6	22.6	0558
久米島	気温	24.0	24.0	24.0	23.9	23.9	23.9	24.0	24.3	25.4	26.5	25.9	26.8	26.6	26.7	27.0	26.3	26.8	25.9	25.1	24.9	24.8	24.7	24.9	24.7	25.2	27.8	1458
	日照						0.0	0.0	0.0	0.3	0.7	0.2	0.3	1.0	0.9	0.8	0.2	0.4	0.4	0.1	0.0					5.3	23.9	0616
宮城島	気温	22.4	22.5	22.6	22.5	22.8	22.8	22.9	23.0	23.3	23.7	24.1	24.3	24.4	24.4	24.4	24.7	24.4	24.0	23.7	23.5	23.4	23.3	23.4	23.3	23.5	24.9	1627
	日照						0.0	0.0	0.0	0.0	0.0	0.0	0.0	0.0	0.0	0.4	0.1	0.0	0.0	0.0						0.5	22.3	0126
渡嘉敷	気温	22.4	22.4	22.4	22.4	22.3	22.3	22.3	22.4	22.7	22.6	23.2	23.5	24.4	25.1	25.3	24.9	24.2	23.9	23.4	23.1	23.2	22.9	22.7	22.6	23.2	25.7	1413
	日照						0.0	0.0	0.0	0.0	0.2	0.7	1.0	1.0	0.8	0.3	0.3	0.0	0.0							4.3	22.2	0520
那覇	気温	23.8	23.7	23.5	23.4	23.4	23.5	23.9	24.2	24.6	25.5	26.7	27.1	27.6	26.9	27.6	26.9	26.4	26.1	25.5	25.1	24.7	24.6	24.6	24.3	25.2	28.4	1440
	日照						0.0	0.0	0.0	0.0	0.0	0.4	0.6	1.0	0.9	0.8	0.5	0.0	0.0	0.0						4.2	23.4	0555
糸数	気温	22.6	22.3	22.3	22.2	22.3	22.3	22.4	22.6	23.3	23.0	23.9	25.5	26.2	24.7	24.8	24.8	24.8	24.2	23.4	22.8	23.0	22.7	22.8	22.4	23.4	27.1	1232
	日照						0.0	0.0	0.0	0.0	0.0	0.0	0.2	0.7	0.3	0.0	0.2	0.0	0.0	0.0	0.0					1.4	22.1	0405

観測値表【気温・日照（気温のみの地点を除く）】

大東島地方

2022年05月07日（4/47）

観測所名		1時	2時	3時	4時	5時	6時	7時	8時	9時	10時	11時	12時	13時	14時	15時	16時	17時	18時	19時	20時	21時	22時	23時	24時	日平均気温	最高気温	最高起時分
																										日照日合計	最低気温	最低起時分
南大東	気温	22.4	22.4	22.3	22.9	22.9	23.2	23.7	24.6	25.1	25.1	25.1	24.9	26.2	25.8	25.4	25.1	24.4	24.5	24.0	23.8	23.5	23.2	23.3	23.1	24.0	26.3	1300
	日照						0.0	0.1	0.4	0.4	0.0	0.1	0.0	0.0	0.0	0.1	0.0	0.0	0.0	0.0						1.1	22.0	0125

観測値表【気温・日照（気温のみの地点を除く）】

宮古島地方

2022年05月07日（4/47）

観測所名		1時	2時	3時	4時	5時	6時	7時	8時	9時	10時	11時	12時	13時	14時	15時	16時	17時	18時	19時	20時	21時	22時	23時	24時	日平均気温	最高気温	最高起時分
																										日照日合計	最低気温	最低起時分
宮古島	気温	24.0	24.1	23.9	23.9	23.7	23.7	23.7	25.4	26.1	27.1	27.7	28.4	28.3	27.8	28.3	27.2	27.1	26.4	26.2	26.0	25.9	25.4	25.0	25.3	25.9	29.1	1330
	日照						0.0	0.0	0.9	1.0	1.0	1.0	1.0	0.3	0.7	0.3	0.4	0.1	0.3	0.0	0.0					7.0	23.3	0642

観測値表【気温・日照（気温のみの地点を除く）】

八重山地方

2022年05月07日（4/47）

観測所名		1時	2時	3時	4時	5時	6時	7時	8時	9時	10時	11時	12時	13時	14時	15時	16時	17時	18時	19時	20時	21時	22時	23時	24時	日平均気温	最高気温	最高起時分
																										日照日合計	最低気温	最低起時分
伊原間	気温	23.6	24.0	23.9	23.6	23.8	23.2	23.7	25.5	26.0	26.5	27.6	27.3	27.6	27.6	27.1	27.5	27.2	26.3	26.1	24.9	24.1	24.2	24.1	23.8	25.4	28.3	1326
	日照							0.2	1.0	1.0	1.0	1.0	1.0	1.0	1.0	1.0	0.9	1.0	0.2	0.0	0.0					10.3	22.7	0618
与那国島	気温	23.9	24.0	23.6	23.9	23.5	23.6	24.3	25.3	26.6	26.6	27.5	28.2	27.1	27.2	27.7	26.3	26.6	26.1	25.2	24.9	24.7	24.9	25.2	24.0	25.5	28.5	1212
	日照							0.1	1.0	1.0	0.8	0.8	0.9	0.4	0.0	0.2	0.0	0.0	0.1	0.4	0.0					5.7	23.4	0613
西表島	気温	24.6	24.2	23.6	23.4	23.2	22.6	23.0	25.5	26.5	26.9	27.1	28.5	28.7	28.1	28.5	27.7	26.6	26.0	25.8	25.4	25.1	24.6	24.4	24.0	25.6	29.1	1452
	日照							0.3	0.9	1.0	1.0	0.7	1.0	0.8	0.9	0.5	0.5	0.1	0.0	0.1	0.0					7.8	22.5	0606
石垣島	気温	24.6	24.3	24.2	24.0	23.8	23.7	24.1	25.8	26.8	27.7	27.9	28.0	28.2	27.5	26.4	27.5	27.2	27.2	26.5	25.9	25.5	25.3	25.4	25.3	26.0	28.8	1257
	日照							0.4	1.0	1.0	1.0	0.1	1.0	0.9	0.0	0.0	0.6	0.0	0.1	0.0	0.0					6.1	23.5	0622
大原	気温	22.7	23.4	23.3	23.2	22.9	23.0	23.8	25.4	26.9	27.6	28.0	28.7	27.8	27.2	27.7	27.0	26.3	26.4	25.7	24.7	24.1	23.8	23.7	23.6	25.3	29.3	1155
	日照							0.3	1.0	1.0	1.0	1.0	1.0	0.8	0.0	0.0	0.1	0.0	0.0	0.0						6.2	22.5	0315
波照間	気温	24.7	24.5	23.9	23.6	23.3	23.1	24.2	25.7	26.4	27.1	26.9	28.2	28.1	28.1	27.7	27.5	27.1	26.5	26.3	25.8	25.2	25.1	25.3	24.9	25.8	28.9	1307
	日照							0.3	1.0	1.0	1.0	1.0	1.0	1.0	1.0	1.0	0.8	0.5	0.0	0.0	0.0					8.6	22.9	0457

※"×"は欠測、')'付きの値は準正常値（統計を行う対象資料が許容範囲で欠けている）、')'付きの値は資料不足値（統計を行う対象資料が許容範囲を超えて欠けている）を意味します。

※日照計による観測値と、気象衛星観測のデータを用いた「推計気象分布(日照時間)」から得る推計値は、性質が異なるため単純に比較できませんのでご注意ください。

資料4 観測値表【気温・日照（気温のみの地点を除く）】

沖縄本島地方

2022年05月08日（5/47）

観測所名		1時	2時	3時	4時	5時	6時	7時	8時	9時	10時	11時	12時	13時	14時	15時	16時	17時	18時	19時	20時	21時	22時	23時	24時	日平均気温	最高気温	最高起時分
																										日照日合計	最低気温	最低起時分
伊是名	気温	23.0	22.8	23.1	23.0	23.1	23.2	23.4	23.8	24.3	25.5	25.9	26.8	25.9	26.1	25.7	25.6	25.4	25.1	24.3	24.2	24.4	24.1	24.4	22.9	24.4	27.1	1141
	日照						0.0	0.0	0.0	0.0	0.5	0.3	0.5	0.0	0.0	0.0	0.0	0.0	0.0	0.0	0.0	0.0					1.3	22.7
奥	気温	20.7	20.7	20.7	20.7	20.9	20.9	20.9	21.2	21.5	21.9	22.1	22.4	22.2	22.1	22.1	22.1	21.9	21.8	21.5	21.5	21.9	22.0	21.9	22.0	21.6	22.9	1233
	日照						0.0	0.0	0.0	0.0	0.0	0.0	0.0	0.0	0.0	0.0	0.0	0.0	0.0	0.0	0.0					0.0	20.5	0030
名護	気温	23.5	23.4	23.5	23.5	23.3	23.1	23.7	24.4	25.3	25.1	25.8	27.1	26.0	25.6	25.1	25.6	24.9	24.8	24.7	24.6	24.7	24.6	24.1	24.6	27.3	1206	
	日照						0.0	0.0	0.0	0.0	0.0	0.0	0.1	0.1	0.0	0.0	0.0	0.0	0.0	0.0	0.0					0.2	23.1	0604
久米島	気温	24.7	24.4	24.5	24.4	24.4	24.3	24.6	25.2	25.5	26.6	26.3	27.0	26.0	26.1	25.8	25.7	25.9	25.4	25.2	25.2	24.9	24.7	24.4	24.5	25.2	27.2	1033
	日照						0.0	0.0	0.0	0.2	0.7	0.4	0.1	0.0	0.0	0.0	0.2	0.0	0.0	0.0	0.0					1.6	24.2	0616
宮城島	気温	23.4	23.0	23.0	23.0	23.0	23.2	23.3	23.6	24.2	24.3	25.4	25.3	23.9	24.5	24.5	24.7	24.5	24.1	24.0	24.1	24.2	24.1	24.1	24.1	24.0	25.8	1117
	日照						0.0	0.0	0.0	0.2	0.0	0.5	0.2	0.0	0.0	0.0	0.1	0.0	0.0	0.0	0.0					1.0	22.8	0330
渡嘉敷	気温	22.7	22.5	22.5	22.6	22.5	22.5	22.5	22.7	22.9	23.3	23.6	23.9	23.5	23.1	23.0	22.9	23.0	22.7	23.0	23.0	23.2	22.9	23.1	22.8	22.9	24.9	1230
	日照						0.0	0.0	0.1	0.0	0.4	0.0	0.1	0.2	0.0	0.0	0.0	0.0	0.0	0.0	0.0					0.8	22.4	0224
那覇	気温	24.2	24.3	24.1	23.8	24.1	23.9	24.1	24.7	25.6	26.3	26.5	25.9	26.2	26.1	25.7	25.8	25.6	25.4	25.1	25.0	25.1	25.1	25.1	24.8	25.1	26.9	1307
	日照						0.0	0.0	0.0	0.0	0.1	0.1	0.1	0.1	0.0	0.0	0.0	0.0	0.0	0.0	0.0					0.4	23.8	0415
糸数	気温	22.7	22.7	22.6	22.5	22.5	22.3	22.6	23.1	23.8	23.6	22.9	23.5	24.5	23.8	23.8	23.3	23.4	23.2	23.2	23.4	23.4	23.5	23.2	24.9	1254		
	日照						0.0	0.0	0.1	0.0	0.0	0.0	0.0	0.0	0.0	0.0	0.0	0.0	0.0	0.0	0.0					0.1	22.3	0605

観測値表【気温・日照（気温のみの地点を除く）】

大東島地方

2022年05月08日（5/47）

観測所名		1時	2時	3時	4時	5時	6時	7時	8時	9時	10時	11時	12時	13時	14時	15時	16時	17時	18時	19時	20時	21時	22時	23時	24時	日平均気温	最高気温	最高起時分
																										日照日合計	最低気温	最低起時分
南大東	気温	23.2	22.7	23.0	23.1	23.1	23.4	23.9	25.0	25.3	26.2	26.0	25.2	26.1	25.8	25.6	24.8	24.4	23.8	23.6	23.5	23.7	24.0	24.0	24.1	24.3	26.8	1237
	日照						0.0	0.0	0.6	0.6	0.9	0.9	0.1	0.3	0.2	0.2	0.0	0.0	0.0	0.0	0.0					3.8	22.6	0205

観測値表【気温・日照（気温のみの地点を除く）】

宮古島地方

2022年05月08日（5/47）

観測所名		1時	2時	3時	4時	5時	6時	7時	8時	9時	10時	11時	12時	13時	14時	15時	16時	17時	18時	19時	20時	21時	22時	23時	24時	日平均気温	最高気温	最高起時分
																										日照日合計	最低気温	最低起時分
宮古島	気温	25.6	25.3	24.7	24.5	24.5	24.6	24.7	24.9	25.4	26.9	26.5	25.5	24.9	27.0	26.6	25.8	26.8	26.2	25.6	25.1	25.2	25.2	25.0	25.2	25.5	27.5	1358
	日照						0.0	0.0	0.1	0.1	0.0	0.0	0.0	0.0	0.5	0.0	0.0	0.2	0.1	0.0	0.0					1.0	24.4	0732

観測値表【気温・日照（気温のみの地点を除く）】

八重山地方

2022年05月08日（5/47）

観測所名		1時	2時	3時	4時	5時	6時	7時	8時	9時	10時	11時	12時	13時	14時	15時	16時	17時	18時	19時	20時	21時	22時	23時	24時	日平均気温	最高気温	最高起時分
																										日照日合計	最低気温	最低起時分
伊原間	気温	23.4	23.4	23.2	23.2	23.5	23.6	24.5	25.3	25.7	26.0	26.8	26.9	27.1	26.3	26.4	26.6	26.9	26.1	25.7	25.0	24.5	24.4	24.1	24.1	25.1	27.7	1256
	日照							0.0	0.0	0.0	0.2	0.2	0.0	0.8	0.0	0.0	0.2	0.0	0.1	0.0	0.0					1.5	23.0	0258
与那国島	気温	23.2	23.9	24.4	24.0	24.4	24.1	25.1	25.7	26.2	25.8	26.1	26.1	26.1	27.2	27.2	27.0	26.8	26.4	25.5	25.0	24.1	23.7	24.3	25.5	25.3	28.1	1550
	日照							0.0	0.0	0.0	0.0	0.0	0.0	0.0	0.0	0.2	0.8	0.3	0.0	0.0						1.3	22.9	0139
西表島	気温	23.9	23.5	23.4	23.1	23.1	23.1	23.8	24.4	26.3	27.4	27.0	27.8	26.2	26.1	27.0	26.7	26.8	26.2	25.8	25.5	25.0	24.6	24.4	24.1	25.2	28.2	1135
	日照							0.0	0.0	0.2	0.3	0.1	0.3	0.0	0.0	0.2	0.0	0.7	0.0	0.0						1.8	22.8	0446
石垣島	気温	24.8	24.7	24.6	24.3	24.4	24.2	24.9	25.8	26.6	27.1	27.8	28.8	28.4	27.4	27.1	26.9	26.8	27.0	26.5	26.2	26.0	25.8	25.8	25.7	26.2	29.6	1218
	日照							0.0	0.0	0.1	0.3	0.1	0.6	0.6	0.1	0.1	0.0	0.1	0.3	0.0	0.0					2.3	24.1	0551
大原	気温	23.7	23.6	22.8	23.3	22.9	23.1	24.0	24.7	25.8	27.0	27.5	27.8	27.0	26.3	27.1	27.8	26.9	26.6	26.2	25.2	25.2	24.7	24.4	24.2	25.3	28.6	1158
	日照							0.0	0.0	0.0	0.0	0.2	0.7	0.0	0.0	0.0	0.1	0.2	0.1	0.0	0.0					1.3	22.5	0545
波照間	気温	24.0	24.4	23.9	23.8	24.0	23.9	24.6	25.0	25.7	26.5	27.6	28.1	26.9	26.5	27.4	27.6	27.6	26.4	26.1	25.2	24.5	24.4	24.5	24.5	25.5	29.1	1228
	日照							0.0	0.0	0.0	0.0	0.5	1.0	0.3	0.0	0.3	0.3	0.3	0.0	0.0	0.0					2.7	23.7	0359

※"×"は欠測、')'付きの値は準正常値（統計を行う対象資料が許容範囲で欠けている）、'J'付きの値は資料不足値（統計を行う対象資料が許容範囲を超えて欠けている）を意味します。

※日照計による観測値と、気象衛星観測のデータを用いた「推計気象分布(日照時間)」から得る推計値は、性質が異なるため単純に比較できませんのでご注意ください。

資料4 観測値表【気温・日照（気温のみの地点を除く）】

沖縄本島地方

2022年05月09日（6/47）

観測所名		1時	2時	3時	4時	5時	6時	7時	8時	9時	10時	11時	12時	13時	14時	15時	16時	17時	18時	19時	20時	21時	22時	23時	24時	日平均気温	最高気温	最高起時分
																										日照日合計	最低気温	最低起時分
伊是名	気温	23.6	23.7	23.4	23.6	23.4	23.5	24.0	24.0	25.0	25.3	25.6	26.4	25.9	26.2	25.1	25.3	24.5	24.0	23.6	23.3	23.1	23.2	23.3	23.1	24.3	26.8	1351
	日照						0.0	0.0	0.0	0.0	0.0	0.8	0.7	0.5	0.4	0.1	0.0	0.1	0.0	0.0	0.0	0.0				2.6	22.8	0016
奥	気温	20.8	21.4	21.8	21.6	21.4	21.4	21.4	21.6	21.7	22.2	22.2	22.4	22.9	22.3	21.9	21.8	21.5	21.0	20.6	20.4	20.2	20.0	19.8	19.9	21.3	23.5	1230
	日照						0.0	0.0	0.0	0.0	0.0	0.0	0.0	0.5	0.0	0.0	0.5	0.0	0.0	0.0	0.0					1.0	19.7	2250
名護	気温	23.6	24.3	24.1	24.0	23.6	23.6	23.9	24.3	24.8	25.0	26.2	27.1	26.2	26.0	25.6	25.4	25.2	24.4	23.9	23.6	23.5	23.3	23.1	22.9	24.5	27.6	1109
	日照						0.0	0.0	0.0	0.0	0.0	0.3	0.5	0.4	0.3	0.0	0.2	0.1	0.0	0.0	0.0					1.8	22.5	2344
久米島	気温	23.7	23.2	22.6	22.6	22.7	22.8	22.9	23.6	24.3	25.2	25.4	24.8	25.3	25.6	25.1	25.0	24.7	24.5	24.0	23.7	23.7	23.7	23.4	23.3	24.0	26.3	1412
	日照						0.0	0.0	0.0	0.0	0.1	0.1	0.0	0.1	0.2	0.1	0.0	0.0	0.0	0.0	0.0					0.6	22.4	0429
宮城島	気温	23.8	23.7	23.5	23.3	23.2	23.0	23.2	23.6	23.6	23.9	24.5	24.9	25.1	25.1	24.9	24.8	24.2	23.5	23.1	22.8	22.6	22.7	22.3		23.7	26.5	1247
	日照						0.0	0.0	0.0	0.0	0.0	0.0	0.1	0.3	0.3	0.0	0.0	0.0	0.0	0.0	0.0					0.7	22.2	2356
渡嘉敷	気温	22.7	22.5	22.6	22.4	22.0	21.9	22.1	22.1	22.1	23.0	22.7	23.4	23.8	23.5	23.4	23.0	22.5	21.9	21.6	21.6	21.5	21.3	21.3	20.8	22.3	24.4	1315
	日照						0.0	0.0	0.0	0.0	0.0	0.0	0.0	0.0	0.1	0.0	0.0	0.0	0.0	0.0	0.0					0.1	20.8	2400
那覇	気温	24.6	24.4	24.3	24.2	24.0	24.1	24.4	24.5	24.7	24.9	25.4	25.2	25.7	25.6	25.4	25.5	25.0	24.3	24.1	24.0	23.8	23.8	23.8	23.8	24.6	26.9	1324
	日照						0.0	0.0	0.0	0.0	0.0	0.2	0.0	0.2	0.3	0.1	0.0	0.0	0.0	0.0	0.0					0.8	23.8	2400
糸数	気温	23.2	23.1	22.9	22.5	22.3	22.0	22.2	22.2	22.4	22.4	23.4	23.5	23.3	23.3	23.8	22.9	22.6	22.1	21.6	21.3	20.9	21.0	21.1	20.6	22.4	24.5	1424
	日照						0.0	0.0	0.0	0.0	0.0	0.0	0.0	0.0	0.0	0.0	0.0	0.0	0.0	0.0	0.0					0.0	20.6	2400

観測値表【気温・日照（気温のみの地点を除く）】

大東島地方

2022年05月09日（6/47）

観測所名		1時	2時	3時	4時	5時	6時	7時	8時	9時	10時	11時	12時	13時	14時	15時	16時	17時	18時	19時	20時	21時	22時	23時	24時	日平均気温	最高気温	最高起時分
																										日照日合計	最低気温	最低起時分
南大東	気温	24.0	23.9	24.1	24.1	24.1	24.1	24.8	24.9	25.0	24.9	25.8	25.6	25.2	25.0	25.2	25.3	24.9	24.5	24.1	24.0	23.6	23.5	23.5	23.3	24.5	26.7	1119
	日照						0.0	0.5	0.0	0.0	0.0	0.1	0.5	0.0	0.0	0.0	0.0	0.0	0.0	0.0	0.0					1.1	23.0	2208

観測値表【気温・日照（気温のみの地点を除く）】

宮古島地方

2022年05月09日（6/47）

観測所名		1時	2時	3時	4時	5時	6時	7時	8時	9時	10時	11時	12時	13時	14時	15時	16時	17時	18時	19時	20時	21時	22時	23時	24時	日平均気温	最高気温	最高起時分
																										日照日合計	最低気温	最低起時分
宮古島	気温	24.9	24.7	24.7	24.3	24.4	24.5	24.4	24.4	24.3	24.5	24.6	24.4	24.4	23.9	23.9	23.7	24.3	24.1	23.7	23.4	23.5	23.3	23.0	23.1	24.1	25.2	0012
	日照						0.0	0.0	0.0	0.0	0.0	0.0	0.0	0.0	0.0	0.0	0.0	0.0	0.0	0.0	0.0	0.0					0.0	22.9

観測値表【気温・日照（気温のみの地点を除く）】

八重山地方

2022年05月09日（6/47）

観測所名		1時	2時	3時	4時	5時	6時	7時	8時	9時	10時	11時	12時	13時	14時	15時	16時	17時	18時	19時	20時	21時	22時	23時	24時	日平均気温	最高気温	最高起時分
																										日照日合計	最低気温	最低起時分
伊原間	気温	24.4	24.4	24.2	24.2	24.7	24.7	24.8	24.6	24.3	24.0	24.2	25.0	26.0	25.4	25.1	24.8	24.8	24.6	24.2	24.1	23.5	24.2	24.0	24.3	24.5	26.1	1317
	日照							0.0	0.0	0.0	0.0	0.0	0.0	0.0	0.0	0.0	0.0	0.0	0.0	0.0	0.0	0.0				0.0	23.0	1031
与那国島	気温	25.6	25.3	25.3	23.1	23.1	23.2	23.7	24.0	24.4	25.0	25.0	25.0	25.6	26.3	26.1	25.3	25.2	24.6	24.2	24.3	24.0	23.9	24.1	24.2	24.6	26.6	1440
	日照							0.0	0.0	0.0	0.0	0.0	0.0	0.1	0.2	0.3	0.0	0.0	0.0	0.0	0.0					0.6	22.3	0444
西表島	気温	24.0	23.8	23.8	24.6	24.5	24.0	24.3	24.2	24.1	23.7	24.3	25.1	26.1	25.4	26.6	26.4	24.9	24.7	24.3	24.1	24.1	24.3	23.9	24.1	24.6	27.0	1512
	日照							0.0	0.0	0.0	0.0	0.0	0.0	0.2	0.0	0.1	0.3	0.1	0.0	0.0	0.0					0.7	23.5	0950
石垣島	気温	25.6	25.4	25.0	24.7	24.8	24.9	24.8	25.0	25.2	24.7	24.1	25.9	26.3	26.0	26.0	25.7	25.7	25.4	24.8	24.4	23.9	23.8	23.8	23.6	25.0	26.6	1321
	日照							0.0	0.0	0.0	0.0	0.0	0.0	0.0	0.0	0.0	0.0	0.0	0.0	0.0	0.0					0.0	23.6	2400
大原	気温	24.1	24.1	23.6	23.9	24.2	24.4	24.8	24.6	24.1	24.6	24.9	25.3	25.4	25.4	25.1	25.2	24.9	24.6	24.2	23.8	23.6	23.6	23.2	23.3	24.4	25.9	1228
	日照							0.0	0.0	0.0	0.0	0.0	0.0	0.0	0.0	0.0	0.0	0.0	0.0	0.0	0.0					0.0	23.1	2257
波照間	気温	24.2	24.1	24.5	24.5	24.6	24.8	25.0	25.5	24.8	24.6	25.0	25.2	25.1	25.0	25.4	25.8	25.5	25.0	24.7	24.0	23.7	23.9	23.9	24.0	24.7	26.1	1552
	日照							0.0	0.0	0.0	0.0	0.0	0.0	0.0	0.0	0.0	0.0	0.0	0.0	0.0	0.0					0.0	23.6	2123

※"×"は欠測、')'付きの値は準正常値（統計を行う対象資料が許容範囲で欠けている）、')'付きの値は資料不足値（統計を行う対象資料が許容範囲を超えて欠けている）を意味します。

※日照計による観測値と、気象衛星観測のデータを用いた「推計気象分布(日照時間)」から得る推計値は、性質が異なるため単純に比較できませんのでご注意ください。



資料4 観測値表【気温・日照（気温のみの地点を除く）】

沖縄本島地方

2022年05月10日（7/47）

観測所名		1時	2時	3時	4時	5時	6時	7時	8時	9時	10時	11時	12時	13時	14時	15時	16時	17時	18時	19時	20時	21時	22時	23時	24時	日平均気温	最高気温	最高起時分
																										日照日合計	最低気温	最低起時分
伊是名	気温	23.1	22.5	22.6	21.5	21.4	21.2	22.8	23.9	24.7	24.2	24.8	25.5	24.7	25.1	25.3	25.0	24.8	24.9	23.2	22.1	21.8	21.7	21.4	21.1	23.3	26.2	1455
	日照						0.0	0.0	0.0	0.3	0.3	0.0	0.3	0.2	0.0	0.3	0.3	0.3	0.1	0.3	0.0					2.4	21.1	2400
奥	気温	19.8	19.2	19.6	19.4	19.4	19.5	20.1	20.6	21.4	21.8	22.4	22.9	22.7	22.9	23.0	23.1	22.3	21.9	20.6	20.3	20.6	20.0	19.7	19.5	20.9	24.1	1413
	日照						0.0	0.0	0.0	0.0	0.2	0.0	0.3	0.1	0.0	0.2	0.4	0.3	0.4	0.0	0.0					1.9	18.8	0436
名護	気温	22.5	22.2	21.9	21.8	21.7	21.7	22.2	23.3	24.4	24.9	25.4	26.5	28.1	27.7	26.0	25.4	25.4	25.3	24.3	23.8	23.1	23.3	23.0	22.8	24.0	28.7	1259
	日照						0.0	0.0	0.0	0.3	0.0	0.2	0.5	0.7	0.4	0.2	0.0	0.5	0.3	0.0	0.0					3.1	21.4	0422
久米島	気温	22.5	22.0	21.8	21.4	21.4	21.5	23.1	24.0	24.9	25.4	25.6	25.9	27.2	27.2	26.8	26.1	25.8	25.4	24.5	24.1	23.9	24.1	24.1	24.6	24.3	27.6	1402
	日照						0.0	0.0	0.0	0.0	0.8	0.3	0.9	1.0	0.7	0.8	0.9	1.0	0.9	0.5	0.0					7.8	21.3	0528
宮城島	気温	21.7	21.9	21.6	21.9	21.9	22.2	22.2	22.6	23.3	24.2	24.9	24.9	25.4	24.8	25.3	26.0	25.8	24.3	23.8	23.1	23.0	23.3	23.2	23.3	23.5	26.6	1544
	日照						0.0	0.0	0.0	0.0	0.2	0.4	0.3	0.5	0.0	0.0	0.5	1.0	0.5	0.1	0.0					3.5	21.4	0423
渡嘉敷	気温	21.0	20.7	20.8	20.9	21.2	20.8	21.1	21.7	22.3	23.4	23.8	23.6	23.7	23.9	23.0	23.0	23.3	22.7	22.3	21.9	22.0	22.2	22.1	22.2	22.2	24.6	1133
	日照						0.0	0.0	0.0	0.0	0.3	1.0	0.7	0.6	0.6	1.0	1.0	1.0	0.4	0.0	0.0					6.6	20.5	0219
那覇	気温	23.5	22.7	22.4	22.6	22.6	22.4	23.4	23.9	24.3	25.1	25.7	26.6	26.9	26.2	25.9	25.5	25.6	25.1	24.7	24.3	24.2	24.1	24.1	24.0	24.4	28.1	1245
	日照						0.0	0.0	0.0	0.0	0.1	0.6	0.5	0.1	0.3	0.0	0.0	0.3	0.7	0.4	0.0					3.0	22.1	0235
糸数	気温	20.7	20.8	20.3	20.3	20.2	20.2	20.8	21.7	22.6	24.1	24.6	25.4	25.2	24.4	24.0	24.0	23.1	22.7	22.0	21.7	21.2	21.6	22.3	22.2	22.3	26.9	1214
	日照						0.0	0.0	0.0	0.0	0.1	0.4	0.4	0.4	0.0	0.0	0.0	0.0	0.6	0.0	0.0					1.9	20.0	0513

観測値表【気温・日照（気温のみの地点を除く）】

大東島地方

2022年05月10日（7/47）

観測所名		1時	2時	3時	4時	5時	6時	7時	8時	9時	10時	11時	12時	13時	14時	15時	16時	17時	18時	19時	20時	21時	22時	23時	24時	日平均気温	最高気温	最高起時分
																										日照日合計	最低気温	最低起時分
南大東	気温	23.4	23.5	23.5	23.4	23.2	23.5	24.3	24.2	24.7	25.6	25.7	24.9	24.9	24.8	24.8	24.2	24.1	23.7	23.3	23.1	22.4	22.3	21.7	21.2	23.8	26.5	1028
	日照						0.1	0.6	0.0	0.0	0.3	0.9	0.3	0.0	0.0	0.1	0.0	0.0	0.0	0.0	0.0					2.3	20.8	2349

観測値表【気温・日照（気温のみの地点を除く）】

宮古島地方

2022年05月10日（7/47）

観測所名		1時	2時	3時	4時	5時	6時	7時	8時	9時	10時	11時	12時	13時	14時	15時	16時	17時	18時	19時	20時	21時	22時	23時	24時	日平均気温	最高気温	最高起時分
																										日照日合計	最低気温	最低起時分
宮古島	気温	22.9	22.7	22.8	23.0	23.2	23.2	23.7	24.9	25.4	26.6	26.9	27.2	27.1	26.6	26.4	25.7	24.9	24.6	24.4	23.9	23.8	24.2	24.1	24.1	24.7	28.2	1220
	日照						0.0	0.0	0.3	0.4	0.9	1.0	0.9	0.5	0.3	0.2	0.1	0.0	0.0	0.0	0.0					4.6	22.6	0256

観測値表【気温・日照（気温のみの地点を除く）】

八重山地方

2022年05月10日（7/47）

観測所名		1時	2時	3時	4時	5時	6時	7時	8時	9時	10時	11時	12時	13時	14時	15時	16時	17時	18時	19時	20時	21時	22時	23時	24時	日平均気温	最高気温	最高起時分
																										日照日合計	最低気温	最低起時分
伊原間	気温	24.4	24.4	24.4	24.3	24.5	23.7	24.0	25.1	25.8	25.9	26.3	26.6	26.4	27.1	24.6	25.2	24.8	25.1	24.8	24.9	24.9	25.3	25.3	25.5	25.1	27.3	1123
	日照							0.0	0.7	0.9	0.0	0.4	0.6	0.1	0.1	0.0	0.0	0.0	0.0	0.0	0.0					2.8	23.6	0558
与那国島	気温	24.1	24.1	24.2	24.3	24.3	24.6	24.9	25.9	26.1	25.1	27.0	24.9	26.1	25.8	26.8	27.6	27.3	26.8	26.4	26.4	26.4	26.3	25.6	23.9	25.6	28.0	1557
	日照							0.1	0.4	0.4	0.2	0.1	0.0	0.0	0.0	0.5	1.0	0.5	0.0	0.2	0.0				3.4	23.9	2400	
西表島	気温	24.0	23.7	23.1	23.3	23.4	23.8	24.5	25.5	25.7	26.2	27.1	27.2	26.8	27.0	26.2	24.5	25.5	26.2	25.9	25.2	25.0	24.6	24.9	24.9	25.2	27.8	1328
	日照							0.0	0.6	0.2	0.4	0.3	0.3	0.1	0.0	0.0	0.0	0.2	0.6	0.3	0.0					3.0	22.8	0336
石垣島	気温	23.9	23.9	23.7	23.6	23.7	23.4	23.9	25.7	26.0	27.1	27.8	28.4	27.6	25.3	25.4	25.6	26.1	26.5	25.5	25.1	25.1	25.5	26.0	26.3	25.5	28.7	1159
	日照							0.3	0.7	0.2	0.1	0.8	0.6	0.2	0.0	0.0	0.0	0.0	0.4	0.1	0.0					3.4	23.3	0556
大原	気温	23.1	23.0	23.2	23.1	23.4	23.5	23.9	25.2	25.0	26.4	27.7	26.2	27.5	26.6	25.6	25.3	26.8	26.7	24.8	24.7	24.2	24.9	25.8	25.9	25.1	27.9	1257
	日照							0.0	0.2	0.0	0.2	0.2	0.2	0.0	0.0	0.0	0.0	0.1	0.7	0.2	0.0					1.8	22.9	0205
波照間	気温	24.3	24.2	23.9	24.2	24.4	24.5	23.1	24.4	25.2	26.3	25.8	28.3	26.5	25.6	25.5	26.9	28.0	27.2	26.7	26.5	26.3	26.4	26.4	26.5	25.7	28.8	1220
	日照							0.0	0.0	0.0	0.0	0.0	0.2	0.3	0.0	0.0	0.0	0.8	0.9	0.8	0.0					3.0	22.4	0628

※"×"は欠測、')'付きの値は準正常値（統計を行う対象資料が許容範囲で欠けている）、')'付きの値は資料不足値（統計を行う対象資料が許容範囲を超えて欠けている）を意味します。

※日照計による観測値と、気象衛星観測のデータを用いた「推計気象分布(日照時間)」から得る推計値は、性質が異なるため単純に比較できませんのでご注意ください。

資料4 観測値表【気温・日照（気温のみの地点を除く）】

沖縄本島地方

2022年05月11日(8/47)

観測所名		1時	2時	3時	4時	5時	6時	7時	8時	9時	10時	11時	12時	13時	14時	15時	16時	17時	18時	19時	20時	21時	22時	23時	24時	日平均気温	最高気温	最高起時分
																										日照日合計	最低気温	最低起時分
伊是名	気温	21.6	22.2	22.4	22.3	22.2	23.0	23.9	24.0	24.5	24.8	26.2	26.4	26.1	25.8	25.3	25.2	25.1	25.0	23.6	23.2	22.5	23.0	22.8	22.9	23.9	27.1	1126
	日照						0.0	0.0	0.0	0.0	0.0	0.0	0.0	0.0	0.0	0.0	0.0	0.0	0.0	0.0	0.0	0.0					0.0	21.0
奥	気温	20.1	20.2	20.4	20.7	21.0	21.5	21.6	22.0	22.5	22.8	23.4	24.2	23.6	23.0	22.9	22.8	22.8	22.7	22.8	21.1	21.4	21.4	21.0	21.2	22.0	24.3	1202
	日照						0.0	0.0	0.0	0.0	0.0	0.0	0.0	0.0	0.0	0.0	0.0	0.0	0.0	0.0	0.0					0.0	19.5	0003
名護	気温	23.0	23.2	23.0	23.7	24.0	24.1	24.7	25.2	25.6	25.9	26.7	26.2	25.8	25.4	25.4	25.2	25.5	25.4	25.1	23.4	23.5	23.3	23.1	23.3	24.6	26.9	1043
	日照						0.0	0.0	0.0	0.0	0.0	0.1	0.0	0.0	0.0	0.0	0.0	0.0	0.0	0.0	0.0					0.1	22.8	0329
久米島	気温	24.5	24.5	24.7	24.9	25.0	25.1	25.2	25.3	25.8	26.0	26.3	25.8	25.4	24.0	25.9	26.3	24.2	22.9	22.8	22.8	22.6	22.9	22.8	23.0	24.5	26.5	1608
	日照						0.0	0.0	0.0	0.0	0.0	0.0	0.0	0.0	0.0	0.0	0.0	0.0	0.0	0.0	0.0					0.0	22.6	2111
宮城島	気温	23.3	23.4	23.6	23.7	24.0	24.0	24.3	24.5	24.7	25.4	26.1	25.6	25.2	24.9	24.7	24.6	24.8	24.7	24.7	23.2	23.9	23.8	23.0	23.4	24.3	26.2	1015
	日照						0.0	0.0	0.0	0.0	0.0	0.4	0.0	0.0	0.0	0.0	0.0	0.0	0.0	0.0	0.0					0.4	22.9	2311
渡嘉敷	気温	22.4	22.6	22.6	23.1	23.2	23.3	23.3	23.3	23.6	23.7	23.8	23.7	23.8	23.8	24.0	23.9	24.0	24.1	24.1	23.6	21.5	21.2	21.8	21.5	23.2	24.2	1849
	日照						0.0	0.0	0.0	0.0	0.0	0.1	0.0	0.0	0.0	0.0	0.0	0.0	0.0	0.0	0.0					0.1	21.1	2202
那覇	気温	24.0	24.2	24.4	24.5	24.6	24.7	25.0	25.6	26.0	26.8	27.6	26.7	26.8	26.6	26.2	26.6	26.7	26.2	25.8	25.2	25.0	23.5	23.8	25.4	28.3	1115	
	日照						0.0	0.0	0.0	0.0	0.0	0.2	0.1	0.0	0.0	0.0	0.0	0.0	0.0	0.0	0.0					0.3	23.4	2259
糸数	気温	22.4	22.6	22.8	22.8	23.0	23.1	23.2	23.4	23.7	24.0	24.7	24.1	23.9	23.9	23.9	23.9	24.0	23.9	24.0	23.1	23.0	23.1	22.3	22.5	23.4	25.1	1111
	日照						0.0	0.0	0.0	0.0	0.0	0.0	0.0	0.0	0.0	0.0	0.0	0.0	0.0	0.0	0.0					0.0	22.0	2314

観測値表【気温・日照（気温のみの地点を除く）】

大東島地方

2022年05月11日(8/47)

観測所名		1時	2時	3時	4時	5時	6時	7時	8時	9時	10時	11時	12時	13時	14時	15時	16時	17時	18時	19時	20時	21時	22時	23時	24時	日平均気温	最高気温	最高起時分
																										日照日合計	最低気温	最低起時分
南大東	気温	20.9	20.8	20.2	20.7	20.4	20.2	23.8	25.0	25.4	×	27.6	27.5	27.2	26.9	27.2	27.5	26.4	26.0	25.6	25.3	25.3	25.3	25.2	25.2	24.6)	28.6)	1231
	日照						0.1	1.0	1.0	1.0	1.0	1.0	1.0	1.0	1.0	0.9	0.3	0.2	0.0	0.0	0.0					9.5	19.7)	0524

観測値表【気温・日照（気温のみの地点を除く）】

宮古島地方

2022年05月11日(8/47)

観測所名		1時	2時	3時	4時	5時	6時	7時	8時	9時	10時	11時	12時	13時	14時	15時	16時	17時	18時	19時	20時	21時	22時	23時	24時	日平均気温	最高気温	最高起時分
																										日照日合計	最低気温	最低起時分
宮古島	気温	24.2	24.6	24.9	25.2	25.3	25.3	25.5	25.5	25.8	25.7	25.7	26.4	27.5	27.2	26.7	26.6	26.5	26.3	25.9	25.7	25.6	23.9	22.6	22.6	25.5	27.6	1309
	日照						0.0	0.0	0.0	0.0	0.0	0.0	0.0	0.0	0.0	0.0	0.0	0.0	0.0	0.0	0.0	0.0					0.0	22.3

観測値表【気温・日照（気温のみの地点を除く）】

八重山地方

2022年05月11日(8/47)

観測所名		1時	2時	3時	4時	5時	6時	7時	8時	9時	10時	11時	12時	13時	14時	15時	16時	17時	18時	19時	20時	21時	22時	23時	24時	日平均気温	最高気温	最高起時分
																										日照日合計	最低気温	最低起時分
伊原間	気温	26.0	26.1	26.0	26.1	25.8	25.7	25.6	25.6	25.6	25.6	24.5	25.3	25.8	25.5	25.7	25.6	24.5	24.1	24.0	23.8	24.1	24.1	24.3	23.6	25.1	26.2	0421
	日照							0.0	0.0	0.0	0.0	0.0	0.0	0.0	0.0	0.0	0.0	0.0	0.0	0.0	0.0					0.0	23.5	1944
与那国島	気温	23.6	24.0	23.0	22.9	23.1	23.3	22.6	22.6	22.8	22.0	22.7	23.3	24.0	24.7	23.6	24.4	25.0	25.0	24.8	24.8	23.9	23.6	23.3	23.1	23.6	25.3	1723
	日照							0.0	0.0	0.0	0.0	0.0	0.0	0.0	0.0	0.0	0.0	0.0	0.0	0.0	0.0					0.0	21.9	1020
西表島	気温	25.1	25.3	25.3	25.4	25.2	25.1	24.7	24.8	22.9	23.0	23.2	24.6	25.1	25.1	25.2	25.2	25.2	25.5	25.2	25.6	25.4	25.2	25.0	24.4	24.9	25.7	2015
	日照							0.0	0.0	0.0	0.0	0.0	0.0	0.0	0.0	0.0	0.0	0.0	0.0	0.0	0.0					0.0	22.2	1039
石垣島	気温	26.4	26.4	26.4	26.5	26.2	26.1	26.2	26.2	26.5	26.2	26.1	26.2	26.3	26.4	26.4	26.0	24.7	25.1	25.2	26.3	26.7	26.6	26.4	25.2	26.1	26.7	2115
	日照							0.0	0.0	0.0	0.0	0.0	0.0	0.0	0.0	0.0	0.0	0.0	0.0	0.0	0.0					0.0	24.2	1644
大原	気温	26.1	26.0	26.1	25.9	26.0	26.0	26.1	26.2	25.7	25.7	25.7	25.9	23.2	25.0	25.4	25.1	25.4	25.6	25.8	26.0	25.5	25.4	25.1	24.9	25.6	26.3	0824
	日照							0.0	0.0	0.0	0.0	0.0	0.0	0.0	0.0	0.0	0.0	0.0	0.0	0.0	0.0					0.0	23.1	1304
波照間	気温	26.5	26.4	26.2	25.9	25.7	25.9	26.1	26.1	25.7	25.7	25.8	24.8	25.3	26.0	26.0	25.6	25.7	25.4	25.5	25.0	25.0	26.1	25.1	24.9	25.7	26.7	0011
	日照							0.0	0.0	0.0	0.0	0.0	0.0	0.0	0.0	0.0	0.0	0.0	0.0	0.0	0.0					0.0	23.8	2349

※"×"は欠測、')'付きの値は準正常値（統計を行う対象資料が許容範囲で欠けている）、')'付きの値は資料不足値（統計を行う対象資料が許容範囲を超えて欠けている）を意味します。

※日照計による観測値と、気象衛星観測のデータを用いた「推計気象分布(日照時間)」から得る推計値は、性質が異なるため単純に比較できませんのでご注意ください。

資料4 観測値表【気温・日照（気温のみの地点を除く）】

沖縄本島地方

2022年05月12日(9/47)

観測所名		1時	2時	3時	4時	5時	6時	7時	8時	9時	10時	11時	12時	13時	14時	15時	16時	17時	18時	19時	20時	21時	22時	23時	24時	日平均気温	最高気温	最高起時分
																										日照日合計	最低気温	最低起時分
伊是名	気温	22.9	22.9	22.9	22.8	22.9	22.8	23.7	23.7	23.1	24.0	26.5	27.2	27.6	26.8	25.4	26.6	26.7	26.2	25.5	25.2	25.0	25.1	24.7	24.8	24.8	28.4	1319
	日照						0.0	0.0	0.0	0.0	0.0	0.5	0.8	0.5	0.8	0.0	0.8	1.0	1.0	0.3	0.0					5.7	22.3	0920
奥	気温	22.1	22.1	22.2	22.2	22.3	22.6	21.8	23.3	23.2	21.1	21.8	21.8	23.6	25.1	24.6	22.6	23.7	23.9	23.3	23.0	22.8	22.7	22.5	22.8	22.8	26.0	1449
	日照						0.0	0.0	0.0	0.0	0.0	0.0	0.2	0.1	0.2	0.3	0.0	0.1	0.2	0.2	0.0					1.3	20.8	1021
名護	気温	23.3	23.4	23.5	23.3	23.3	23.3	23.7	25.3	23.5	23.0	26.0	25.6	26.5	27.0	25.8	26.1	26.3	26.1	25.9	25.5	24.8	24.7	24.7	24.6	24.8	27.3	1344
	日照						0.0	0.0	0.0	0.0	0.0	0.2	0.1	0.1	0.3	0.0	0.1	0.7	0.7	0.2	0.0					2.4	21.3	0939
久米島	気温	23.4	23.3	23.6	23.8	23.6	23.2	23.6	24.8	26.5	27.8	27.9	28.4	28.3	28.0	28.2	28.5	27.0	26.7	25.9	25.6	25.5	25.7	25.2	25.6	25.8	29.0	1441
	日照					0.0	0.0	0.0	0.8	0.6	0.8	0.8	0.4	0.8	1.0	0.9	0.9	0.2	0.0	0.0						7.2	22.8	0012
宮城島	気温	23.5	23.6	23.8	24.0	24.1	24.7	24.9	25.0	25.1	25.0	25.6	26.7	27.3	27.3	27.1	25.5	25.0	25.2	24.9	24.6	24.9	24.7	24.4	24.8	25.1	27.9	1414
	日照						0.0	0.0	0.0	0.0	0.0	0.1	0.5	1.0	1.0	0.9	0.4	0.3	0.8	0.2	0.0					5.2	23.0	0027
渡嘉敷	気温	21.3	22.2	22.2	22.3	22.3	23.3	23.9	22.5	24.4	25.7	25.8	26.8	25.8	24.5	25.1	25.6	25.0	24.2	24.0	23.7	23.5	23.1	23.6	23.5	23.9	27.1	1205
	日照						0.0	0.0	0.0	0.7	0.8	0.9	0.9	0.4	0.1	0.3	0.9	1.0	0.3	0.0	0.0					6.3	21.1	0054
那覇	気温	23.8	23.3	23.4	23.5	24.8	25.3	25.7	26.6	25.6	27.1	27.9	28.4	28.9	29.0	28.4	27.3	27.7	26.6	26.5	25.5	25.9	26.1	25.9	25.7	26.2	29.3	1340
	日照					0.0	0.0	0.1	0.0	0.3	0.6	0.7	0.7	0.9	0.9	0.6	0.4	0.7	0.3	0.0	0.0					5.5	23.1	0245
糸数	気温	23.2	23.4	22.8	23.8	24.1	24.1	24.2	24.5	24.4	24.6	24.8	26.0	26.3	26.2	26.1	25.2	24.4	24.3	24.2	23.2	23.5	23.8	24.1	24.4	26.9	1420	
	日照						0.0	0.0	0.0	0.0	0.0	0.2	0.7	0.8	1.0	0.9	0.4	0.5	0.8	0.0	0.0					5.3	22.5	0242

観測値表【気温・日照（気温のみの地点を除く）】

大東島地方

2022年05月12日(9/47)

観測所名		1時	2時	3時	4時	5時	6時	7時	8時	9時	10時	11時	12時	13時	14時	15時	16時	17時	18時	19時	20時	21時	22時	23時	24時	日平均気温	最高気温	最高起時分
																										日照日合計	最低気温	最低起時分
南大東	気温	25.2	25.1	25.1	25.1	25.1	25.0	25.4	25.9	25.9	27.0	28.0	27.8	26.9	27.2	27.1	26.4	27.4	25.8	25.4	25.3	25.1	25.2	25.1	25.1	25.9	28.6	1133
	日照						0.0	0.0	0.2	0.3	0.4	0.5	0.5	0.6	0.0	0.0	0.0	0.6	0.7	0.0						3.8	24.9	0557

観測値表【気温・日照（気温のみの地点を除く）】

宮古島地方

2022年05月12日(9/47)

観測所名		1時	2時	3時	4時	5時	6時	7時	8時	9時	10時	11時	12時	13時	14時	15時	16時	17時	18時	19時	20時	21時	22時	23時	24時	日平均気温	最高気温	最高起時分
																										日照日合計	最低気温	最低起時分
宮古島	気温	22.6	23.0	22.5	22.8	23.0	23.3	24.2	25.4	26.4	27.4	27.7	27.7	28.5	28.9	29.1	28.2	28.1	27.7	27.0	24.1	23.7	23.2	23.6	23.1	25.5	29.6	1414
	日照						0.0	0.5	1.0	0.8	0.9	1.0	0.5	1.0	1.0	0.8	0.4	0.3	0.2	0.0	0.0					8.4	22.5	2344

観測値表【気温・日照（気温のみの地点を除く）】

八重山地方

2022年05月12日(9/47)

観測所名		1時	2時	3時	4時	5時	6時	7時	8時	9時	10時	11時	12時	13時	14時	15時	16時	17時	18時	19時	20時	21時	22時	23時	24時	日平均気温	最高気温	最高起時分
																										日照日合計	最低気温	最低起時分
伊原間	気温	23.8	23.8	23.8	24.4	24.7	24.1	24.8	25.2	26.4	24.5	27.4	28.0	27.2	27.4	28.9	27.9	25.9	25.3	25.2	25.7	24.3	23.8	24.5	24.4	25.5	29.5	1416
	日照							0.2	0.0	0.3	0.3	0.5	0.5	0.6	0.4	1.0	0.8	0.0	0.0	0.0	0.0					4.6	23.4	2140
与那国島	気温	22.5	23.0	22.7	22.5	22.6	22.9	24.7	26.1	25.9	26.4	26.8	27.4	26.5	28.6	28.4	28.9	27.4	26.8	26.6	26.5	26.3	24.7	24.8	25.2	25.6	29.1	1607
	日照							0.0	0.0	0.0	0.1	0.0	0.1	0.1	0.7	0.6	0.6	0.2	0.0	0.0						2.4	22.2	0056
西表島	気温	25.0	25.2	25.3	25.0	24.7	24.1	25.0	25.6	26.7	28.0	28.2	28.2	29.1	29.7	29.0	26.3	28.7	27.9	27.0	26.7	24.9	24.5	25.9	26.1	26.5	29.9	1401
	日照							0.1	0.0	0.2	0.2	0.5	0.2	0.2	0.9	0.8	0.4	0.6	0.1	0.0	0.0					4.2	23.9	0623
石垣島	気温	24.7	24.5	24.9	25.1	24.9	24.3	24.8	26.1	27.3	27.5	25.7	27.8	26.9	28.8	28.7	26.1	25.0	26.5	26.8	26.6	24.3	25.3	26.0	25.9	26.0	29.4	1348
	日照							0.2	0.6	0.4	0.1	0.1	0.6	0.2	0.7	1.0	0.2	0.0	0.3	0.0	0.0					4.4	24.1	2058
大原	気温	25.5	25.1	24.9	24.9	24.8	24.3	25.6	26.8	27.1	28.1	29.0	28.6	29.1	28.7	27.0	28.0	27.2	27.6	26.9	24.7	24.8	24.5	24.5	26.5	26.4	30.2	1341
	日照							0.0	0.0	0.3	0.4	0.8	0.0	0.5	0.7	0.5	0.3	0.2	0.0	0.0	0.0					3.7	24.0	2243
波照間	気温	24.9	24.7	24.8	24.6	25.0	25.3	26.1	26.4	27.1	28.2	28.2	29.8	29.6	27.9	29.2	27.4	28.5	26.7	26.6	24.6	25.0	25.1	26.5	26.5	26.6	31.0	1318
	日照							0.0	0.2	0.2	0.8	0.2	0.3	1.0	0.8	0.8	0.2	0.9	0.1	0.0	0.0					5.5	23.7	1927

※"×"は欠測、')'付きの値は準正常値（統計を行う対象資料が許容範囲で欠けている）、')'付きの値は資料不足値（統計を行う対象資料が許容範囲を超えて欠けている）を意味します。

※日照計による観測値と、気象衛星観測のデータを用いた「推計気象分布(日照時間)」から得る推計値は、性質が異なるため単純に比較できませんのでご注意ください。

資料4 観測値表【気温・日照（気温のみの地点を除く）】

沖縄本島地方

2022年05月13日（10/47）

観測所名		1時	2時	3時	4時	5時	6時	7時	8時	9時	10時	11時	12時	13時	14時	15時	16時	17時	18時	19時	20時	21時	22時	23時	24時	日平均気温	最高気温	最高起時分	
																										日照日合計	最低気温	最低起時分	
伊是名	気温	24.6	24.6	24.7	25.0	25.4	25.5	25.6	26.1	24.0	24.8	24.9	25.5	25.8	26.0	26.4	26.3	25.9	25.7	25.6	25.3	25.4	25.3	23.6	23.6	23.6	25.3	26.9	1512
	日照						0.0	0.0	0.0	0.0	0.0	0.0	0.0	0.0	0.0	0.0	0.0	0.0	0.0	0.0	0.0	0.0					0.0	23.5	2358
奥	気温	22.9	22.2	22.6	22.7	22.8	22.8	23.0	23.6	23.8	23.5	22.9	23.3	23.4	24.5	23.7	22.1	23.3	22.9	23.0	23.1	23.2	23.6	23.8	22.2	23.1	24.6	1400	
	日照						0.0	0.0	0.0	0.0	0.0	0.0	0.0	0.0	0.0	0.0	0.0	0.0	0.0	0.0	0.0					0.0	22.0	1604	
名護	気温	25.0	25.2	25.6	25.7	25.7	25.7	25.9	26.1	25.6	26.1	26.1	26.0	26.0	26.0	26.1	25.9	25.8	25.9	25.9	25.8	25.2	24.0	25.7	26.3	25.7	26.3	1539	
	日照						0.0	0.0	0.0	0.0	0.0	0.0	0.0	0.0	0.0	0.0	0.0	0.0	0.0	0.0	0.0					0.0	23.9	2357	
久米島	気温	26.1	24.1	24.8	24.7	24.7	25.4	25.1	24.6	25.0	25.8	25.7	26.0	25.6	25.7	25.9	26.1	25.8	25.7	25.7	25.1	25.4	23.9	23.7	23.7	25.2	26.2	1602	
	日照						0.0	0.0	0.0	0.0	0.0	0.0	0.0	0.0	0.0	0.0	0.0	0.0	0.0	0.0					0.0	23.5	2243		
宮城島	気温	24.8	24.9	24.9	24.9	24.9	24.9	24.9	24.9	25.2	25.0	25.2	25.1	25.3	25.3	25.2	25.3	25.3	25.1	25.1	25.0	23.2	23.1	24.9	25.4	24.9	25.4	1633	
	日照						0.0	0.0	0.0	0.0	0.0	0.0	0.0	0.0	0.0	0.0	0.0	0.0	0.0	0.0					0.0	22.8	2321		
渡嘉敷	気温	24.0	23.9	23.9	24.0	24.0	24.0	24.1	24.1	23.8	24.3	24.3	24.3	24.4	24.5	24.4	24.4	24.3	24.2	24.4	24.5	22.0	22.0	21.7	23.9	24.6	1530		
	日照						0.0	0.0	0.0	0.0	0.0	0.0	0.0	0.0	0.0	0.0	0.0	0.0	0.0	0.0					0.0	21.7	2400		
那覇	気温	25.4	25.7	25.8	25.8	25.9	25.9	26.0	25.9	25.9	26.3	26.3	26.3	26.2	26.3	26.5	26.2	26.2	26.1	26.0	26.1	26.0	23.4	23.1	25.8	26.6	1556		
	日照						0.0	0.0	0.0	0.0	0.0	0.0	0.0	0.0	0.0	0.0	0.0	0.0	0.0	0.0					0.0	23.1	2400		
糸数	気温	23.4	23.9	24.1	24.1	24.0	24.0	24.1	23.9	23.9	24.1	24.1	24.3	24.3	24.3	24.4	24.3	24.3	24.3	24.2	24.1	24.2	21.4	21.5	23.9	24.5	1635		
	日照						0.0	0.0	0.0	0.0	0.0	0.0	0.0	0.0	0.0	0.0	0.0	0.0	0.0	0.0					0.0	21.3	2256		

観測値表【気温・日照（気温のみの地点を除く）】

大東島地方

2022年05月13日（10/47）

観測所名		1時	2時	3時	4時	5時	6時	7時	8時	9時	10時	11時	12時	13時	14時	15時	16時	17時	18時	19時	20時	21時	22時	23時	24時	日平均気温	最高気温	最高起時分
																										日照日合計	最低気温	最低起時分
南大東	気温	25.1	25.0	24.8	24.9	24.8	25.0	25.1	26.5	26.8	26.5	28.3	28.3	27.6	27.3	27.3	26.8	26.7	26.0	25.7	25.5	25.5	25.4	25.4	25.4	26.1	28.6	1219
	日照						0.1	0.0	0.4	0.5	0.7	0.7	0.8	0.4	0.1	0.1	0.3	0.0	0.0	0.0						4.1	24.7	0524

観測値表【気温・日照（気温のみの地点を除く）】

宮古島地方

2022年05月13日（10/47）

観測所名		1時	2時	3時	4時	5時	6時	7時	8時	9時	10時	11時	12時	13時	14時	15時	16時	17時	18時	19時	20時	21時	22時	23時	24時	日平均気温	最高気温	最高起時分
																										日照日合計	最低気温	最低起時分
宮古島	気温	23.2	24.1	25.2	25.4	25.6	25.8	26.0	26.3	26.3	26.4	26.6	27.9	26.7	27.6	27.8	27.7	27.3	27.3	27.0	26.9	25.9	24.1	24.3	24.3	26.1	28.3	1441
	日照						0.0	0.0	0.0	0.0	0.0	0.0	0.1	0.0	0.0	0.1	0.0	0.0	0.0	0.0	0.0					0.2	23.1	0034

観測値表【気温・日照（気温のみの地点を除く）】

八重山地方

2022年05月13日（10/47）

観測所名		1時	2時	3時	4時	5時	6時	7時	8時	9時	10時	11時	12時	13時	14時	15時	16時	17時	18時	19時	20時	21時	22時	23時	24時	日平均気温	最高気温	最高起時分
																										日照日合計	最低気温	最低起時分
伊原間	気温	24.8	25.7	25.3	26.3	26.1	26.4	26.5	26.3	26.4	26.6	26.6	27.4	27.5	27.2	27.8	27.8	27.8	27.9	27.9	27.0	24.7	25.2	25.2	25.2	26.5	28.1	1720
	日照							0.0	0.0	0.0	0.0	0.0	0.0	0.0	0.0	0.0	0.0	0.0	0.0	0.0	0.0					0.0	24.3	0009
与那国島	気温	25.4	26.6	26.8	26.8	26.7	24.5	24.0	25.0	24.9	27.1	28.3	29.2	28.8	28.7	28.7	28.2	27.7	27.6	25.8	25.4	25.5	25.7	25.5	25.5	26.6	29.5	1227
	日照						0.0	0.0	0.0	0.0	0.0	0.2	0.1	0.0	0.0	0.0	0.0	0.0	0.0	0.0					0.3	23.6	0629	
西表島	気温	25.4	26.7	26.9	26.7	26.8	27.0	26.9	26.7	26.7	26.9	28.1	27.8	28.2	28.5	28.6	28.5	28.4	28.0	27.2	25.5	25.3	25.8	25.8	25.5	27.0	28.9	1447
	日照							0.0	0.0	0.0	0.0	0.1	0.0	0.0	0.0	0.0	0.0	0.0	0.0	0.0					0.1	24.1	0015	
石垣島	気温	26.1	26.4	26.9	26.9	26.9	27.0	27.1	27.0	26.9	27.1	27.2	27.9	27.8	28.0	28.3	28.0	28.0	27.8	27.7	27.5	25.1	25.1	25.2	25.1	27.0	28.3	1514
	日照						0.0	0.0	0.0	0.0	0.0	0.0	0.0	0.0	0.0	0.0	0.0	0.0	0.0	0.0					0.0	24.9	2131	
大原	気温	26.2	26.7	27.0	26.7	26.8	26.9	27.0	26.8	26.8	26.9	27.9	28.3	28.2	28.9	28.2	28.0	28.2	28.0	27.6	27.3	25.5	24.6	24.9	24.7	27.0	28.9	1402
	日照						0.0	0.0	0.0	0.0	0.0	0.0	0.0	0.0	0.0	0.0	0.0	0.0	0.0	0.0					0.0	24.6	2357	
波照間	気温	26.3	26.5	26.5	26.7	26.6	26.7	26.6	26.5	26.9	27.9	28.4	28.8	28.2	28.2	27.9	28.0	27.8	27.3	27.1	27.0	25.1	25.0	25.2	27.0	28.9	1206	
	日照							0.0	0.0	0.0	0.0	0.0	0.0	0.0	0.0	0.0	0.0	0.0	0.0	0.0					0.0	24.6	2250	

※"×"は欠測、')'付きの値は準正常値（統計を行う対象資料が許容範囲で欠けている）、')'付きの値は資料不足値（統計を行う対象資料が許容範囲を超えて欠けている）を意味します。

※日照計による観測値と、気象衛星観測のデータを用いた「推計気象分布(日照時間)」から得る推計値は、性質が異なるため単純に比較できませんのでご注意ください。

資料4 観測値表【気温・日照（気温のみの地点を除く）】

沖縄本島地方

2022年05月14日（11/47）

観測所名		1時	2時	3時	4時	5時	6時	7時	8時	9時	10時	11時	12時	13時	14時	15時	16時	17時	18時	19時	20時	21時	22時	23時	24時	日平均気温	最高気温	最高起時分
																										日照日合計	最低気温	最低起時分
伊是名	気温	23.5	23.6	23.7	24.0	22.9	23.0	22.6	22.7	22.7	23.2	23.8	23.5	23.6	23.1	22.9	22.1	22.2	22.0	22.4	22.4	22.4	22.5	22.6	21.8	22.9	24.2	1119
	日照						0.0	0.0	0.0	0.0	0.0	0.0	0.0	0.0	0.0	0.0	0.0	0.0	0.0	0.0	0.0	0.0				0.0	21.7	2358
奥	気温	21.8	21.6	21.4	21.3	21.5	21.7	20.8	20.7	20.5	20.9	20.8	21.1	21.2	20.6	20.4	20.2	20.4	20.0	20.0	19.7	19.9	20.0	19.9	19.9	20.7	22.3	0034
	日照						0.0	0.0	0.0	0.0	0.0	0.0	0.0	0.0	0.0	0.0	0.0	0.0	0.0	0.0	0.0					0.0	19.6	2002
名護	気温	24.1	23.6	23.8	23.9	24.1	24.4	23.2	22.7	22.4	23.4	23.4	24.3	23.7	23.4	23.1	22.8	22.4	22.5	22.4	22.2	22.3	22.5	22.2	22.2	23.1	24.5	1218
	日照						0.0	0.0	0.0	0.0	0.0	0.0	0.0	0.0	0.0	0.0	0.0	0.0	0.0	0.0	0.0					0.0	22.0	1937
久米島	気温	23.9	24.1	24.2	24.3	23.2	23.3	22.9	23.1	23.4	24.2	24.2	23.6	23.5	23.8	23.1	22.7	22.9	22.8	22.8	22.9	22.9	23.0	23.3	23.4	23.4	24.6	1057
	日照						0.0	0.0	0.0	0.0	0.0	0.0	0.0	0.0	0.0	0.0	0.0	0.0	0.0	0.0	0.0					0.0	22.6	1629
宮城島	気温	22.6	22.5	22.7	22.8	23.0	23.2	23.2	23.2	22.5	22.6	22.9	23.4	23.2	23.0	23.5	23.2	22.8	22.8	22.3	22.4	22.7	22.6	22.5	22.2	22.8	23.6	1520
	日照						0.0	0.0	0.0	0.0	0.0	0.0	0.0	0.0	0.0	0.0	0.0	0.0	0.0	0.0	0.0					0.0	22.2	2400
渡嘉敷	気温	21.9	21.8	22.1	22.1	22.4	22.2	22.6	21.5	21.7	21.7	21.6	21.7	21.5	21.7	21.5	21.5	21.2	21.1	21.2	21.6	21.3	21.3	21.4	21.7	22.6	0712	
	日照						0.0	0.0	0.0	0.0	0.0	0.0	0.0	0.0	0.0	0.0	0.0	0.0	0.0	0.0	0.0					0.0	21.0	1928
那覇	気温	23.0	23.2	23.3	23.6	23.9	23.7	23.7	23.8	23.1	23.5	24.1	24.1	23.8	24.0	24.4	24.2	24.2	23.7	23.3	23.1	23.1	23.0	23.1	23.6	24.4	1501	
	日照						0.0	0.0	0.0	0.0	0.0	0.0	0.0	0.0	0.0	0.0	0.0	0.0	0.0	0.0	0.0					0.0	22.9	0055
糸数	気温	21.6	21.6	21.9	21.9	22.3	21.9	22.1	22.6	22.3	22.3	22.3	22.2	22.1	22.5	22.3	22.2	22.1	21.7	21.4	21.1	21.2	21.4	21.5	21.8	21.9	23.0	1527
	日照						0.0	0.0	0.0	0.0	0.0	0.0	0.0	0.0	0.0	0.0	0.0	0.0	0.0	0.0	0.0					0.0	21.1	2057

観測値表【気温・日照（気温のみの地点を除く）】

大東島地方

2022年05月14日（11/47）

観測所名		1時	2時	3時	4時	5時	6時	7時	8時	9時	10時	11時	12時	13時	14時	15時	16時	17時	18時	19時	20時	21時	22時	23時	24時	日平均気温	最高気温	最高起時分
																										日照日合計	最低気温	最低起時分
南大東	気温	25.5	25.5	25.5	25.4	25.5	25.5	25.9	26.2	26.7	26.7	27.1	27.2	28.0	26.9	26.1	24.2	24.9	24.7	24.6	24.3	24.1	24.1	24.2	24.4	25.6	29.3	1309
	日照						0.0	0.0	0.0	0.0	0.0	0.1	0.0	0.5	0.1	0.1	0.0	0.0	0.0	0.0	0.0					0.8	23.8	2241

観測値表【気温・日照（気温のみの地点を除く）】

宮古島地方

2022年05月14日（11/47）

観測所名		1時	2時	3時	4時	5時	6時	7時	8時	9時	10時	11時	12時	13時	14時	15時	16時	17時	18時	19時	20時	21時	22時	23時	24時	日平均気温	最高気温	最高起時分
																										日照日合計	最低気温	最低起時分
宮古島	気温	24.4	24.3	24.2	24.1	24.0	24.1	24.2	24.5	24.8	24.8	25.1	25.7	25.5	26.3	26.3	25.3	25.3	25.2	24.7	24.7	24.7	24.9	25.0	25.1	24.9	26.7	1431
	日照						0.0	0.0	0.0	0.0	0.0	0.0	0.0	0.0	0.0	0.2	0.0	0.0	0.0	0.0	0.0					0.2	24.0	0611

観測値表【気温・日照（気温のみの地点を除く）】

八重山地方

2022年05月14日（11/47）

観測所名		1時	2時	3時	4時	5時	6時	7時	8時	9時	10時	11時	12時	13時	14時	15時	16時	17時	18時	19時	20時	21時	22時	23時	24時	日平均気温	最高気温	最高起時分
																										日照日合計	最低気温	最低起時分
伊原間	気温	25.1	24.8	24.6	24.3	24.3	24.3	24.2	24.0	24.3	24.6	25.0	25.2	25.1	25.7	25.4	25.7	25.6	25.7	25.8	25.5	25.6	24.8	25.0	25.4	25.0	26.1	1919
	日照							0.0	0.0	0.0	0.0	0.0	0.0	0.0	0.0	0.0	0.0	0.0	0.0	0.0	0.0					0.0	23.9	0757
与那国島	気温	25.2	24.9	24.7	24.7	24.6	24.5	23.8	24.0	24.2	23.8	24.1	24.1	24.1	24.9	26.3	25.9	25.9	25.3	24.7	24.6	24.5	24.5	24.2	24.2	24.7	26.8	1509
	日照							0.0	0.0	0.0	0.0	0.0	0.0	0.0	0.0	0.0	0.0	0.0	0.0	0.0	0.0					0.0	23.6	0655
西表島	気温	25.3	24.9	24.1	23.8	23.7	23.6	23.8	24.2	24.0	24.7	25.0	25.1	25.8	25.3	26.0	26.0	26.4	26.4	26.1	26.3	25.3	25.4	26.1	26.1	25.1	26.6	1837
	日照							0.0	0.0	0.0	0.0	0.0	0.0	0.0	0.0	0.0	0.0	0.0	0.0	0.0	0.0					0.0	23.6	0613
石垣島	気温	25.3	24.5	24.1	24.1	24.0	24.0	24.2	24.4	24.7	25.3	25.5	25.7	26.0	26.8	26.8	27.0	27.1	27.4	27.1	26.8	26.6	26.4	26.5	26.3	25.7	27.5	1800
	日照							0.0	0.0	0.0	0.0	0.0	0.0	0.0	0.0	0.0	0.0	0.0	0.0	0.0	0.0					0.0	23.9	0522
大原	気温	24.6	24.9	24.5	24.2	24.3	24.5	24.7	24.7	24.5	25.0	24.9	25.0	25.9	25.7	26.8	27.1	27.8	26.7	26.0	25.8	25.4	25.6	26.2	25.3	25.4	27.8	1706
	日照							0.0	0.0	0.0	0.0	0.0	0.0	0.0	0.0	0.0	0.0	0.0	0.0	0.0	0.0					0.0	24.1	0421
波照間	気温	25.0	24.5	24.4	24.6	24.5	24.8	24.8	25.2	25.1	26.0	26.1	26.1	27.2	27.8	28.1	28.0	27.4	26.3	25.8	25.4	25.3	25.4	25.4	25.8	29.3	1439	
	日照							0.0	0.0	0.0	0.0	0.0	0.0	0.0	0.0	0.1	0.0	0.0	0.0	0.0	0.0					0.1	24.2	0228

※"×"は欠測、')'付きの値は準正常値（統計を行う対象資料が許容範囲で欠けている）、')'付きの値は資料不足値（統計を行う対象資料が許容範囲を超えて欠けている）を意味します。

※日照計による観測値と、気象衛星観測のデータを用いた「推計気象分布(日照時間)」から得る推計値は、性質が異なるため単純に比較できませんのでご注意ください。

資料4 観測値表【気温・日照（気温のみの地点を除く）】

沖縄本島地方

2022年05月15日（12/47）

観測所名		1時	2時	3時	4時	5時	6時	7時	8時	9時	10時	11時	12時	13時	14時	15時	16時	17時	18時	19時	20時	21時	22時	23時	24時	日平均気温	最高気温	最高起時分
		日照	日照	日照	日照	日照	日照	日照	日照	日照	日照	日照	日照	日照	日照	日照	日照	日照	日照	日照	日照	日照	日照	日照	日照	日照	日照日合計	最低気温
伊是名	気温	21.7	21.9	21.6	21.3	21.6	21.5	21.5	21.1	20.4	20.5	19.4	19.4	19.8	20.2	20.6	20.8	21.1	20.0	19.0	19.4	19.2	20.1	20.3	20.2	20.5	21.9	0216
	日照						0.0	0.0	0.0	0.0	0.0	0.0	0.0	0.0	0.0	0.0	0.0	0.0	0.0	0.0	0.0	0.0					0.0	18.5
奥	気温	19.9	20.1	20.3	20.2	20.1	19.6	19.5	19.4	19.3	18.6	18.3	17.3	17.2	17.4	17.0	17.2	17.2	17.7	17.2	16.7	16.7	16.8	17.0	17.1	18.2	20.4	0422
	日照						0.0	0.0	0.0	0.0	0.0	0.0	0.0	0.0	0.0	0.0	0.0	0.0	0.0	0.0	0.0					0.0	16.2	1941
名護	気温	22.2	22.2	22.1	22.2	22.4	22.2	22.0	21.6	21.6	20.6	20.8	20.1	20.2	20.3	20.2	20.6	20.6	20.7	19.7	19.2	19.4	19.8	20.1	20.8	22.4	0524	
	日照						0.0	0.0	0.0	0.0	0.0	0.0	0.0	0.1	0.0	0.0	0.0	0.0	0.0	0.0	0.0					0.1	19.0	1956
久米島	気温	23.2	23.2	23.2	23.4	23.3	22.2	21.5	21.1	21.0	21.3	21.4	21.3	21.0	21.5	21.0	20.8	21.1	20.5	20.3	19.8	20.2	20.4	20.6	20.2	21.4	23.4	0405
	日照						0.0	0.0	0.0	0.0	0.0	0.0	0.0	0.0	0.0	0.0	0.0	0.0	0.0	0.0	0.0					0.0	19.4	1928
宮城島	気温	22.3	22.4	22.6	23.1	23.4	23.6	23.7	22.3	22.0	21.8	21.2	20.5	20.5	20.8	20.4	20.2	20.3	20.1	20.3	19.7	19.3	19.5	19.5	19.6	21.2	23.7	0707
	日照						0.0	0.0	0.0	0.0	0.0	0.0	0.0	0.0	0.5	0.0	0.0	0.0	0.0	0.0	0.0					0.5	19.2	2041
渡嘉敷	気温	21.7	21.7	21.6	21.9	22.2	22.3	22.7	22.9	22.8	19.6	19.4	18.6	18.1	18.5	18.5	19.0	18.8	18.1	18.2	18.3	18.4	18.3	18.6	19.9	23.0	0927	
	日照						0.0	0.0	0.0	0.0	0.0	0.0	0.0	0.0	0.0	0.0	0.0	0.0	0.0	0.0	0.0					0.0	18.0	2152
那覇	気温	23.2	23.1	23.2	23.5	23.9	24.1	24.1	24.2	23.2	23.0	21.6	21.9	22.4	21.9	21.5	21.5	21.1	20.2	20.6	20.6	20.1	20.4	20.3	20.3	22.1	24.3	0840
	日照						0.0	0.0	0.0	0.0	0.0	0.1	0.2	0.0	0.1	0.0	0.0	0.0	0.0	0.0	0.0					0.4	20.1	2115
糸数	気温	21.9	21.9	21.9	22.4	22.6	22.7	23.0	23.1	22.1	22.2	23.3	20.1	19.4	19.4	19.2	19.2	18.9	18.2	18.3	18.4	17.8	18.2	18.3	18.1	20.4	23.8	1058
	日照						0.0	0.0	0.0	0.0	0.0	0.0	0.0	0.0	0.0	0.0	0.0	0.0	0.0	0.0	0.0					0.0	17.7	2123

観測値表【気温・日照（気温のみの地点を除く）】

大東島地方

2022年05月15日（12/47）

観測所名		1時	2時	3時	4時	5時	6時	7時	8時	9時	10時	11時	12時	13時	14時	15時	16時	17時	18時	19時	20時	21時	22時	23時	24時	日平均気温	最高気温	最高起時分
		日照	日照	日照	日照	日照	日照	日照	日照	日照	日照	日照	日照	日照	日照	日照	日照	日照	日照	日照	日照	日照	日照	日照	日照	日照	日照日合計	最低気温
南大東	気温	24.5	24.9	25.3	25.2	25.3	25.2	25.3	24.2	26.0	24.6	25.7	25.8	25.8	25.6	25.7	25.6	25.3	25.3	25.6	25.6	25.5	25.2	23.5	23.4	25.2	26.1	1248
	日照						0.0	0.0	0.0	0.0	0.0	0.0	0.0	0.0	0.0	0.0	0.0	0.0	0.0	0.0	0.0					0.0	23.3	2400

観測値表【気温・日照（気温のみの地点を除く）】

宮古島地方

2022年05月15日（12/47）

観測所名		1時	2時	3時	4時	5時	6時	7時	8時	9時	10時	11時	12時	13時	14時	15時	16時	17時	18時	19時	20時	21時	22時	23時	24時	日平均気温	最高気温	最高起時分
		日照	日照	日照	日照	日照	日照	日照	日照	日照	日照	日照	日照	日照	日照	日照	日照	日照	日照	日照	日照	日照	日照	日照	日照	日照	日照日合計	最低気温
宮古島	気温	25.2	24.7	25.4	24.5	24.2	24.5	24.6	25.2	24.9	25.6	25.6	24.8	23.6	23.3	23.5	23.1	22.9	22.5	22.1	22.5	22.5	22.5	22.1	21.3	23.8	26.4	1029
	日照						0.0	0.0	0.3	0.2	0.3	0.5	0.0	0.0	0.0	0.0	0.0	0.0	0.0	0.0	0.0					1.3	21.3	2400

観測値表【気温・日照（気温のみの地点を除く）】

八重山地方

2022年05月15日（12/47）

観測所名		1時	2時	3時	4時	5時	6時	7時	8時	9時	10時	11時	12時	13時	14時	15時	16時	17時	18時	19時	20時	21時	22時	23時	24時	日平均気温	最高気温	最高起時分
		日照	日照	日照	日照	日照	日照	日照	日照	日照	日照	日照	日照	日照	日照	日照	日照	日照	日照	日照	日照	日照	日照	日照	日照	日照	日照日合計	最低気温
伊原間	気温	25.8	25.2	25.0	24.5	24.3	24.1	24.2	24.5	24.9	24.7	23.3	22.7	23.2	23.9	23.0	22.3	21.9	21.9	21.6	21.3	21.5	21.6	21.4	21.2	23.3	25.8	0107
	日照						0.0	0.0	0.0	0.0	0.0	0.0	0.0	0.0	0.0	0.0	0.0	0.0	0.0	0.0	0.0					0.0	21.1	2335
与那国島	気温	24.1	24.0	24.1	23.9	23.4	23.2	23.0	22.9	22.9	23.1	23.0	23.1	22.4	22.1	21.1	21.2	21.1	20.8	21.1	21.3	20.6	20.6	20.6	20.6	22.3	24.2	0311
	日照						0.0	0.0	0.0	0.0	0.0	0.0	0.0	0.0	0.0	0.0	0.0	0.0	0.0	0.0	0.0					0.0	20.2	2332
西表島	気温	25.7	25.8	25.0	24.7	24.7	24.3	24.5	24.4	23.9	23.3	23.0	23.4	23.4	23.0	22.8	22.2	21.8	21.4	21.2	21.4	21.5	21.5	21.6	21.5	23.2	26.2	0005
	日照						0.0	0.0	0.0	0.0	0.0	0.0	0.0	0.0	0.0	0.0	0.0	0.0	0.0	0.0	0.0					0.0	21.1	1901
石垣島	気温	26.1	26.0	25.6	25.1	24.8	24.7	24.5	25.0	25.7	24.9	25.0	25.2	24.4	25.3	24.9	23.6	22.7	22.3	22.1	21.9	21.8	21.8	21.7	21.7	24.0	26.3	0914
	日照						0.0	0.0	0.2	0.2	0.0	0.0	0.0	0.5	0.1	0.1	0.0	0.0	0.0	0.0	0.0					1.1	21.7	2400
大原	気温	25.1	25.2	24.7	24.4	24.1	24.4	24.2	24.1	24.2	24.7	23.9	23.4	23.5	23.6	23.8	22.8	22.0	21.8	21.4	21.4	21.6	21.6	21.7	21.6	23.3	25.5	0213
	日照						0.0	0.0	0.4	0.0	0.0	0.3	0.0	0.0	0.0	0.0	0.0	0.0	0.0	0.0	0.0					0.7	21.2	1948
波照間	気温	25.7	25.5	25.1	24.8	25.0	24.9	24.6	25.1	24.6	25.6	26.4	26.1	24.7	24.4	24.6	23.6	23.1	22.3	22.1	22.1	22.4	22.1	22.3	22.3	24.1	26.7	1033
	日照						0.0	0.1	0.0	0.0	0.0	0.1	0.1	0.5	0.0	0.0	0.0	0.0	0.0	0.0	0.0					0.8	21.7	1941

※"×"は欠測、')'付きの値は準正常値（統計を行う対象資料が許容範囲で欠けている）、')'付きの値は資料不足値（統計を行う対象資料が許容範囲を超えて欠けている）を意味します。

※日照計による観測値と、気象衛星観測のデータを用いた「推計気象分布(日照時間)」から得る推計値は、性質が異なるため単純に比較できませんのでご注意ください。

資料4 観測値表【気温・日照（気温のみの地点を除く）】

沖縄本島地方

2022年05月16日（13/47）

観測所名		1時	2時	3時	4時	5時	6時	7時	8時	9時	10時	11時	12時	13時	14時	15時	16時	17時	18時	19時	20時	21時	22時	23時	24時	日平均気温	最高気温	最高起時分
		日照	日照	日照	日照	日照	日照	日照	日照	日照	日照	日照	日照	日照	日照	日照	日照	日照	日照	日照	日照	日照	日照	日照	日照	日照	日照日合計	最低気温
伊是名	気温	19.9	19.6	19.4	18.7	18.2	18.5	18.0	18.2	17.3	18.1	17.7	17.7	17.8	17.4	17.8	18.2	18.1	18.2	18.2	18.3	18.6	18.4	18.9	18.7	18.3	20.3	0006
	日照						0.0	0.0	0.0	0.0	0.0	0.0	0.0	0.0	0.0	0.0	0.0	0.0	0.0	0.0	0.0	0.0					0.0	17.2
奥	気温	17.2	16.6	16.2	16.0	16.4	16.0	15.9	16.3	15.9	15.8	16.1	15.7	15.7	15.7	15.3	15.5	16.0	15.6	15.9	15.7	15.5	15.7	16.0	16.3	16.0	17.4	0111
	日照						0.0	0.0	0.0	0.0	0.0	0.0	0.0	0.0	0.0	0.0	0.0	0.0	0.0	0.0	0.0	0.0					0.0	15.1
名護	気温	20.2	18.8	18.3	18.5	18.2	18.0	17.8	17.9	17.8	17.8	17.9	18.3	18.2	18.1	17.9	17.8	18.0	17.7	17.6	17.9	17.8	17.8	17.8	18.1	20.2	0101	
	日照						0.0	0.0	0.0	0.0	0.0	0.0	0.0	0.0	0.0	0.0	0.0	0.0	0.0	0.0	0.0	0.0					0.0	17.4
久米島	気温	19.1	19.3	18.2	18.9	18.7	18.0	17.8	17.4	17.9	17.8	18.3	18.4	17.9	18.0	18.3	18.1	18.5	18.0	18.3	18.5	18.8	18.7	18.3	18.8	18.3	20.2	0001
	日照						0.0	0.0	0.0	0.0	0.0	0.0	0.0	0.0	0.0	0.0	0.0	0.0	0.0	0.0	0.0	0.0					0.0	17.1
宮城島	気温	19.6	19.3	18.7	18.0	18.2	17.9	18.0	18.0	17.9	17.5	17.8	17.9	18.1	18.0	18.1	18.0	17.9	18.1	17.7	17.4	17.9	17.4	17.7	18.0	18.0	19.7	0140
	日照						0.0	0.0	0.0	0.0	0.0	0.0	0.0	0.0	0.0	0.0	0.0	0.0	0.0	0.0	0.0	0.0					0.0	17.3
渡嘉敷	気温	18.5	18.1	17.6	17.3	16.8	17.1	16.7	16.6	16.6	16.4	16.7	16.8	16.7	16.6	17.0	17.0	16.8	17.0	16.7	16.7	16.5	17.0	17.1	17.4	17.0	18.7	0046
	日照						0.0	0.0	0.0	0.0	0.0	0.0	0.0	0.0	0.0	0.0	0.0	0.0	0.0	0.0	0.0	0.0					0.0	16.2
那覇	気温	20.4	19.8	19.2	18.9	18.8	18.7	18.4	18.4	18.3	18.2	18.5	18.5	18.6	18.6	18.6	18.7	18.5	18.3	18.3	18.1	18.0	18.0	18.0	17.9	18.6	20.5	0138
	日照						0.0	0.0	0.0	0.0	0.0	0.0	0.0	0.0	0.0	0.0	0.0	0.0	0.0	0.0	0.0	0.0					0.0	17.9
糸数	気温	17.9	17.6	17.5	16.8	16.5	16.8	16.7	16.6	16.6	16.7	16.7	16.8	16.8	17.0	16.7	16.9	17.0	16.8	16.7	16.7	16.5	16.7	16.3	16.5	16.8	18.2	0006
	日照						0.0	0.0	0.0	0.0	0.0	0.0	0.0	0.0	0.0	0.0	0.0	0.0	0.0	0.0	0.0	0.0					0.0	16.2

観測値表【気温・日照（気温のみの地点を除く）】

大東島地方

2022年05月16日（13/47）

観測所名		1時	2時	3時	4時	5時	6時	7時	8時	9時	10時	11時	12時	13時	14時	15時	16時	17時	18時	19時	20時	21時	22時	23時	24時	日平均気温	最高気温	最高起時分
		日照	日照	日照	日照	日照	日照	日照	日照	日照	日照	日照	日照	日照	日照	日照	日照	日照	日照	日照	日照	日照	日照	日照	日照	日照	日照日合計	最低気温
南大東	気温	23.0	22.6	22.4	22.2	22.4	22.6	22.9	22.7	23.6	23.0	22.8	23.2	22.6	22.1	21.8	22.0	22.1	22.0	21.3	21.1	21.5	21.8	21.5	21.9	22.3	23.9	0915
	日照						0.0	0.0	0.0	0.0	0.0	0.0	0.0	0.0	0.0	0.0	0.0	0.0	0.0	0.0	0.0						0.0	21.1

観測値表【気温・日照（気温のみの地点を除く）】

宮古島地方

2022年05月16日（13/47）

観測所名		1時	2時	3時	4時	5時	6時	7時	8時	9時	10時	11時	12時	13時	14時	15時	16時	17時	18時	19時	20時	21時	22時	23時	24時	日平均気温	最高気温	最高起時分
		日照	日照	日照	日照	日照	日照	日照	日照	日照	日照	日照	日照	日照	日照	日照	日照	日照	日照	日照	日照	日照	日照	日照	日照	日照	日照日合計	最低気温
宮古島	気温	20.8	20.8	20.4	20.3	20.5	20.2	20.4	19.8	19.7	19.4	19.5	19.3	19.6	20.2	20.1	20.2	20.1	19.9	19.8	19.5	19.5	19.7	20.0	19.7	20.0	21.3	0002
	日照						0.0	0.0	0.0	0.0	0.0	0.0	0.0	0.0	0.0	0.0	0.0	0.0	0.0	0.0	0.0	0.0					0.0	19.2

観測値表【気温・日照（気温のみの地点を除く）】

八重山地方

2022年05月16日（13/47）

観測所名		1時	2時	3時	4時	5時	6時	7時	8時	9時	10時	11時	12時	13時	14時	15時	16時	17時	18時	19時	20時	21時	22時	23時	24時	日平均気温	最高気温	最高起時分
		日照	日照	日照	日照	日照	日照	日照	日照	日照	日照	日照	日照	日照	日照	日照	日照	日照	日照	日照	日照	日照	日照	日照	日照	日照	日照日合計	最低気温
伊原間	気温	20.7	21.4	21.0	20.8	21.2	20.8	21.0	20.5	20.1	20.1	19.7	20.0	20.6	21.0	20.4	19.8	19.7	19.6	19.6	19.5	20.1	20.3	20.4	20.1	20.4	21.6	0152
	日照						0.0	0.0	0.0	0.0	0.0	0.0	0.0	0.0	0.0	0.0	0.0	0.0	0.0	0.0	0.0	0.0					0.0	19.4
与那国島	気温	20.5	20.0	20.6	20.2	19.9	19.9	19.8	19.6	20.0	19.4	19.7	20.2	19.6	19.9	19.7	20.8	20.2	19.9	20.0	20.4	20.8	20.8	20.4	20.2	20.1	21.1	2146
	日照						0.0	0.0	0.0	0.0	0.0	0.0	0.0	0.0	0.0	0.0	0.0	0.0	0.0	0.0	0.0						0.0	19.3
西表島	気温	21.2	20.8	20.7	20.7	20.5	20.5	20.3	20.2	20.2	19.9	20.1	20.1	20.3	20.3	20.0	20.2	20.0	19.7	20.1	20.0	20.0	20.3	20.3	20.4	20.3	21.5	0020
	日照						0.0	0.0	0.0	0.0	0.0	0.0	0.0	0.0	0.0	0.0	0.0	0.0	0.0	0.0	0.0						0.0	19.6
石垣島	気温	21.7	21.2	21.5	21.3	21.1	20.9	21.1	21.2	20.9	20.4	20.5	21.4	21.2	21.7	21.0	20.4	20.6	20.3	20.1	20.3	20.3	20.2	20.2	20.3	20.8	22.0	1337
	日照						0.0	0.0	0.0	0.0	0.0	0.0	0.0	0.0	0.0	0.0	0.0	0.0	0.0	0.0	0.0	0.0					0.0	20.0
大原	気温	21.3	21.3	21.2	21.3	21.2	20.8	20.5	20.5	20.3	20.3	20.4	20.6	21.0	20.6	20.9	20.7	20.2	20.2	19.8	20.1	20.3	20.3	20.0	20.1	20.6	21.7	0013
	日照						0.0	0.0	0.0	0.0	0.0	0.0	0.0	0.0	0.0	0.0	0.0	0.0	0.0	0.0	0.0						0.0	19.7
波照間	気温	22.3	21.9	21.5	21.7	21.8	21.7	21.6	21.0	20.9	21.2	20.8	21.4	21.5	21.2	21.6	21.4	21.2	20.6	20.2	20.6	21.0	20.7	20.7	20.8	21.2	22.6	0025
	日照						0.0	0.0	0.0	0.0	0.0	0.0	0.0	0.0	0.0	0.0	0.0	0.0	0.0	0.0	0.0	0.0					0.0	20.0

※"×"は欠測、')'付きの値は準正常値（統計を行う対象資料が許容範囲で欠けている）、')'付きの値は資料不足値（統計を行う対象資料が許容範囲を超えて欠けている）を意味します。

※日照計による観測値と、気象衛星観測のデータを用いた「推計気象分布(日照時間)」から得る推計値は、性質が異なるため単純に比較できませんのでご注意ください。

資料4 観測値表【気温・日照（気温のみの地点を除く）】

沖縄本島地方

2022年05月17日（14/47）

観測所名		1時	2時	3時	4時	5時	6時	7時	8時	9時	10時	11時	12時	13時	14時	15時	16時	17時	18時	19時	20時	21時	22時	23時	24時	日平均気温 日照日合計	最高気温 最低気温	最高起時分 最低起時分
伊是名	気温	18.8	18.3	18.1	18.7	18.6	18.9	19.2	19.9	19.4	19.5	19.3	19.0	19.2	19.4	19.9	20.8	21.4	21.3	21.3	21.4	21.4	21.7	21.6	21.6	19.9	21.8	2246
	日照						0.0	0.0	0.0	0.0	0.0	0.0	0.0	0.0	0.0	0.0	0.0	0.0	0.0	0.0	0.0	0.0				0.0	17.9	0258
奥	気温	16.4	16.8	16.3	16.2	16.3	16.8	17.0	16.9	17.2	17.4	17.3	17.5	17.4	17.2	17.3	17.7	17.8	17.8	18.1	18.3	18.2	18.0	18.3	18.4	17.4	18.5	2331
	日照						0.0	0.0	0.0	0.0	0.0	0.0	0.0	0.0	0.0	0.0	0.0	0.0	0.0	0.0	0.0					0.0	16.0	0430
名護	気温	17.8	18.4	18.4	18.0	18.3	18.4	18.9	19.5	19.5	19.0	19.6	19.5	19.5	19.4	19.6	20.3	20.8	20.8	20.8	20.7	20.7	20.6	20.6	20.4	19.6	21.4	1735
	日照						0.0	0.0	0.0	0.0	0.0	0.0	0.0	0.0	0.0	0.0	0.0	0.0	0.3	0.0	0.0					0.3	17.7	0322
久米島	気温	18.8	18.6	18.4	18.4	18.9	19.1	19.1	19.3	19.4	19.3	19.5	19.8	19.6	20.2	21.3	21.5	21.6	21.4	21.4	21.5	21.7	21.7	21.7	21.6	20.2	22.2	1535
	日照						0.0	0.0	0.0	0.0	0.0	0.0	0.0	0.0	0.0	0.0	0.1	0.0	0.0	0.0	0.0					0.1	18.1	0328
宮城島	気温	18.2	18.4	18.4	18.2	18.3	18.5	18.7	19.3	19.1	19.2	19.3	19.4	19.2	19.1	19.6	20.0	20.3	20.2	20.3	20.4	20.4	20.6	20.7	20.7	19.4	20.8	2400
	日照						0.0	0.0	0.0	0.0	0.0	0.0	0.0	0.0	0.0	0.0	0.0	0.0	0.0	0.0	0.0					0.0	17.9	0002
渡嘉敷	気温	17.2	17.4	17.6	17.2	17.4	17.5	17.8	18.0	18.3	18.0	18.0	18.2	17.9	18.3	18.0	18.2	18.9	19.0	18.9	19.3	19.4	19.3	19.5	19.5	18.3	19.7	2346
	日照						0.0	0.0	0.0	0.0	0.0	0.0	0.0	0.0	0.0	0.0	0.0	0.0	0.0	0.0	0.0					0.0	16.9	0422
那覇	気温	18.0	18.1	18.1	18.1	18.2	18.2	18.5	19.0	19.3	19.9	19.7	19.6	19.6	19.8	20.2	20.5	20.9	21.0	21.0	20.8	20.8	20.6	20.6	20.8	19.6	21.2	1716
	日照						0.0	0.0	0.0	0.0	0.0	0.0	0.0	0.0	0.0	0.0	0.0	0.0	0.0	0.0	0.0					0.0	17.9	0019
糸数	気温	16.9	17.3	17.2	17.3	17.3	17.6	17.8	18.1	17.9	18.0	18.1	18.0	18.2	17.8	18.2	18.3	18.3	18.1	18.5	18.6	18.8	18.8	19.1	19.3	18.1	19.3	2400
	日照						0.0	0.0	0.0	0.0	0.0	0.0	0.0	0.0	0.0	0.0	0.0	0.0	0.0	0.0	0.0					0.0	16.5	0040

観測値表【気温・日照（気温のみの地点を除く）】

大東島地方

2022年05月17日（14/47）

観測所名		1時	2時	3時	4時	5時	6時	7時	8時	9時	10時	11時	12時	13時	14時	15時	16時	17時	18時	19時	20時	21時	22時	23時	24時	日平均気温 日照日合計	最高気温 最低気温	最高起時分 最低起時分
南大東	気温	21.8	22.1	21.5	21.1	21.0	21.0	20.7	20.7	20.8	21.2	21.8	22.1	22.6	23.6	23.7	23.2	23.2	23.2	23.5	21.2	20.9	20.9	21.0	20.8	21.8	24.1	1404
	日照						0.0	0.0	0.0	0.0	0.0	0.0	0.0	0.0	0.1	0.0	0.0	0.0	0.0	0.0	0.0					0.1	20.5	0843

観測値表【気温・日照（気温のみの地点を除く）】

宮古島地方

2022年05月17日（14/47）

観測所名		1時	2時	3時	4時	5時	6時	7時	8時	9時	10時	11時	12時	13時	14時	15時	16時	17時	18時	19時	20時	21時	22時	23時	24時	日平均気温 日照日合計	最高気温 最低気温	最高起時分 最低起時分
宮古島	気温	19.6	19.8	20.0	20.3	19.7	19.8	19.7	20.6	21.2	21.2	21.5	21.7	21.2	21.3	22.3	22.4	22.6	22.3	22.2	22.3	22.4	22.4	22.5	22.3	21.3	22.8	1645
	日照						0.0	0.0	0.0	0.0	0.0	0.0	0.0	0.0	0.0	0.1	0.0	0.0	0.0	0.0	0.0	0.0				0.1	19.5	0134

観測値表【気温・日照（気温のみの地点を除く）】

八重山地方

2022年05月17日（14/47）

観測所名		1時	2時	3時	4時	5時	6時	7時	8時	9時	10時	11時	12時	13時	14時	15時	16時	17時	18時	19時	20時	21時	22時	23時	24時	日平均気温 日照日合計	最高気温 最低気温	最高起時分 最低起時分
伊原間	気温	20.7	20.3	20.2	20.3	19.6	20.3	21.1	20.4	21.3	21.9	21.8	21.5	22.4	23.7	23.6	23.8	23.7	23.3	22.9	23.1	23.3	23.3	23.5	23.5	22.1	24.3	1410
	日照						0.0	0.0	0.0	0.0	0.0	0.0	0.0	0.0	0.0	0.0	0.0	0.0	0.0	0.0	0.0	0.0				0.0	19.5	0459
与那国島	気温	20.0	20.5	20.4	20.5	21.1	20.9	21.1	21.3	21.6	22.2	21.6	21.9	22.3	22.8	22.7	22.8	23.0	22.9	22.7	22.9	23.2	23.4	23.7	23.8	22.1	24.0	2337
	日照						0.0	0.0	0.0	0.0	0.0	0.0	0.0	0.0	0.0	0.0	0.0	0.0	0.0	0.0	0.0					0.0	19.8	0311
西表島	気温	20.4	20.2	20.3	20.3	20.4	20.6	20.6	20.9	21.1	21.6	21.4	21.4	22.3	22.3	23.0	22.9	22.9	23.1	22.7	22.8	22.7	23.2	23.0	23.3	21.8	23.5	1631
	日照						0.0	0.0	0.0	0.0	0.0	0.0	0.0	0.0	0.0	0.0	0.0	0.1	0.0	0.0	0.0					0.1	20.0	0309
石垣島	気温	20.1	20.6	20.1	20.0	20.1	20.0	20.3	20.9	21.2	22.3	22.7	22.6	22.9	24.5	23.8	24.7	24.5	24.1	23.6	22.8	22.9	23.3	23.3	23.4	22.3	25.2	1548
	日照						0.0	0.0	0.0	0.0	0.0	0.0	0.0	0.0	0.1	0.1	0.0	0.0	0.0	0.0	0.0					0.2	19.9	0609
大原	気温	20.5	20.7	20.4	20.2	20.4	20.3	20.7	20.9	20.9	21.4	21.6	21.6	22.7	23.6	24.3	24.3	24.0	23.5	23.4	22.9	23.2	23.2	23.2	23.2	22.1	25.0	1537
	日照						0.0	0.0	0.0	0.0	0.0	0.0	0.0	0.0	0.0	0.0	0.2	0.1	0.0	0.0	0.0					0.3	20.0	0016
波照間	気温	21.0	20.7	20.7	20.4	20.7	20.5	21.0	21.5	21.8	22.2	22.9	22.1	23.0	24.5	23.5	23.0	23.1	23.9	23.4	23.4	23.4	23.3	23.4	23.4	22.4	24.7	1416
	日照						0.0	0.0	0.0	0.0	0.0	0.0	0.0	0.0	0.0	0.0	0.0	0.0	0.0	0.0	0.0					0.0	20.2	0415

※"×"は欠測、')'付きの値は準正常値（統計を行う対象資料が許容範囲で欠けている）、')'付きの値は資料不足値（統計を行う対象資料が許容範囲を超えて欠けている）を意味します。

※日照計による観測値と、気象衛星観測のデータを用いた「推計気象分布(日照時間)」から得る推計値は、性質が異なるため単純に比較できませんのでご注意ください。



資料4 観測値表【気温・日照（気温のみの地点を除く）】

沖縄本島地方

2022年05月18日（15/47）

観測所名		1時	2時	3時	4時	5時	6時	7時	8時	9時	10時	11時	12時	13時	14時	15時	16時	17時	18時	19時	20時	21時	22時	23時	24時	日平均気温	最高気温	最高起時分
		日照	日照	日照	日照	日照	日照	日照	日照	日照	日照	日照	日照	日照	日照	日照	日照	日照	日照	日照	日照	日照	日照	日照	日照	日照	日照日合計	最低気温
伊是名	気温	21.7	21.5	21.5	21.6	21.5	21.6	21.9	22.6	23.4	23.8	24.3	24.4	25.1	24.9	24.5	24.8	24.1	23.7	23.2	23.1	23.0	23.0	22.8	22.8	23.1	25.4	1303
	日照						0.0	0.4	0.9	0.9	1.0	1.0	1.0	1.0	1.0	1.0	1.0	0.9	0.3	0.0	0.0					10.4	21.2	0316
奥	気温	17.9	18.1	18.3	17.9	17.7	17.9	19.1	20.4	20.8	22.0	22.0	22.7	22.4	21.9	21.7	21.4	21.7	21.0	19.9	19.8	19.9	19.8	19.8	19.9	20.2	23.5	1335
	日照						0.0	0.8	1.0	0.7	1.0	1.0	1.0	1.0	0.5	0.7	0.3	0.5	0.4	0.0	0.0					8.9	17.5	0548
名護	気温	20.1	20.1	19.7	19.4	19.1	19.2	20.3	22.5	23.2	24.1	24.8	25.0	25.3	25.1	25.1	24.7	24.2	23.7	23.1	23.1	22.6	22.0	21.3	21.1	22.5	25.9	1511
	日照						0.0	1.0	1.0	1.0	0.9	1.0	1.0	1.0	0.9	0.9	1.0	0.7	0.7	0.0	0.0					11.1	19.0	0555
久米島	気温	21.5	21.5	21.4	21.4	21.5	21.6	22.1	22.8	23.7	24.8	24.8	24.8	25.2	25.2	25.0	25.0	23.7	23.3	22.7	22.7	22.8	22.7	22.6	22.5	23.1	26.0	1255
	日照						0.0	0.6	0.6	0.6	0.9	1.0	1.0	1.0	0.8	1.0	1.0	0.7	0.6	0.3	0.0					10.1	21.3	0438
宮城島	気温	20.5	20.5	20.7	20.9	20.7	20.6	21.1	21.9	22.5	23.4	24.1	24.1	23.9	24.3	24.6	24.5	24.2	23.4	22.9	22.8	23.0	22.9	22.5	22.4	22.6	25.0	1334
	日照						0.0	0.3	1.0	1.0	1.0	1.0	1.0	1.0	1.0	0.5	1.0	1.0	1.0	0.2	0.0					11.0	20.4	0612
渡嘉敷	気温	19.7	19.4	19.4	19.2	19.3	19.3	20.3	20.9	21.7	22.9	22.9	23.2	23.2	22.5	22.9	22.9	22.3	21.1	20.7	20.5	20.6	20.8	20.5	20.5	21.1	23.8	1214
	日照						0.0	0.5	0.6	0.9	1.0	1.0	1.0	1.0	1.0	0.9	1.0	0.9	1.0	0.3	0.0					11.1	19.1	0415
那覇	気温	20.8	20.8	20.7	20.6	20.5	19.8	20.6	22.2	23.8	24.3	24.5	24.8	25.0	25.0	25.2	24.4	24.6	24.2	23.6	22.9	23.1	22.9	22.9	22.9	22.9	25.7	1331
	日照						0.0	0.3	1.0	1.0	0.9	1.0	1.0	1.0	1.0	0.6	0.1	0.4	0.6	0.2	0.0					9.1	19.7	0608
糸数	気温	18.9	19.0	19.0	18.9	18.6	18.9	19.5	20.3	21.6	21.9	23.6	24.0	24.3	24.2	24.9	23.7	22.4	21.6	20.8	20.5	20.8	20.7	20.6	20.4	21.2	25.9	1343
	日照						0.0	0.2	1.0	1.0	0.8	1.0	1.0	1.0	0.9	0.7	1.0	1.0	1.0	0.4	0.0					11.0	18.5	0533

観測値表【気温・日照（気温のみの地点を除く）】

大東島地方

2022年05月18日（15/47）

観測所名		1時	2時	3時	4時	5時	6時	7時	8時	9時	10時	11時	12時	13時	14時	15時	16時	17時	18時	19時	20時	21時	22時	23時	24時	日平均気温	最高気温	最高起時分
		日照	日照	日照	日照	日照	日照	日照	日照	日照	日照	日照	日照	日照	日照	日照	日照	日照	日照	日照	日照	日照	日照	日照	日照	日照	日照日合計	最低気温
南大東	気温	21.4	21.3	21.4	21.5	21.8	21.8	21.8	22.9	23.5	24.4	24.9	24.9	26.0	26.2	24.9	24.7	24.2	23.6	23.0	22.7	22.5	22.7	22.9	22.7	23.2	26.6	1448
	日照						0.0	0.0	0.0	0.4	0.4	0.1	0.2	1.0	1.0	0.9	0.4	0.1	0.4	0.1						5.0	20.8	0002

観測値表【気温・日照（気温のみの地点を除く）】

宮古島地方

2022年05月18日（15/47）

観測所名		1時	2時	3時	4時	5時	6時	7時	8時	9時	10時	11時	12時	13時	14時	15時	16時	17時	18時	19時	20時	21時	22時	23時	24時	日平均気温	最高気温	最高起時分
		日照	日照	日照	日照	日照	日照	日照	日照	日照	日照	日照	日照	日照	日照	日照	日照	日照	日照	日照	日照	日照	日照	日照	日照	日照	日照日合計	最低気温
宮古島	気温	22.5	22.2	22.0	22.1	22.2	22.4	22.7	23.5	24.0	24.0	24.4	24.8	25.2	24.9	24.6	24.8	24.8	24.3	23.7	23.6	23.5	23.4	23.3	23.4	23.6	25.5	1517
	日照						0.0	0.0	0.1	0.1	0.0	0.1	0.5	0.7	0.7	0.7	0.8	1.0	1.0	0.3	0.0					6.0	21.9	0415

観測値表【気温・日照（気温のみの地点を除く）】

八重山地方

2022年05月18日（15/47）

観測所名		1時	2時	3時	4時	5時	6時	7時	8時	9時	10時	11時	12時	13時	14時	15時	16時	17時	18時	19時	20時	21時	22時	23時	24時	日平均気温	最高気温	最高起時分
		日照	日照	日照	日照	日照	日照	日照	日照	日照	日照	日照	日照	日照	日照	日照	日照	日照	日照	日照	日照	日照	日照	日照	日照	日照	日照日合計	最低気温
伊原間	気温	23.4	23.6	23.5	23.4	23.4	23.5	23.7	24.1	24.5	25.2	25.9	25.8	26.3	26.1	25.8	25.8	25.5	25.0	24.7	24.6	24.5	24.6	24.6	24.5	24.7	26.7	1346
	日照						0.0	0.3	0.5	0.0	0.5	1.0	1.0	1.0	1.0	1.0	0.7	0.5	0.2	0.0	0.0					7.7	23.2	0423
与那国島	気温	23.7	23.3	23.9	22.7	22.7	22.6	23.6	24.1	24.2	25.4	26.0	27.3	26.8	27.4	27.0	27.1	26.1	25.1	24.8	24.6	24.6	24.5	24.5	24.3	24.8	28.1	1256
	日照							0.0	0.0	0.0	0.0	0.5	0.6	0.7	0.7	1.0	0.9	0.7	0.1	0.0	0.0					5.2	22.2	0530
西表島	気温	23.6	23.8	23.7	23.7	23.5	23.7	23.9	24.6	25.0	25.8	25.9	26.6	26.5	26.5	26.4	26.4	26.0	25.2	24.8	24.7	24.6	24.7	24.5	24.6	24.9	27.3	1329
	日照							0.0	0.4	0.9	1.0	1.0	1.0	1.0	1.0	1.0	1.0	0.6	0.2	0.0						10.1	23.2	0037
石垣島	気温	23.5	23.6	23.5	23.1	23.0	23.1	23.7	24.3	25.1	26.4	27.5	27.4	27.8	28.0	27.5	27.4	26.9	25.9	25.3	25.2	25.1	25.1	25.1	25.1	25.4	28.7	1413
	日照						0.0	0.0	0.0	0.0	0.6	1.0	1.0	0.9	0.9	0.8	0.7	0.7	0.4	0.0	0.0					7.0	22.9	0505
大原	気温	23.3	23.4	23.3	22.9	23.1	23.2	23.3	24.3	25.4	26.3	26.5	26.9	27.2	27.3	26.8	26.2	25.8	25.6	25.0	24.6	24.7	24.7	24.7	24.7	25.0	27.8	1354
	日照							0.0	0.3	1.0	1.0	1.0	1.0	1.0	1.0	0.5	0.0	0.2	0.1	0.0	0.0					7.1	22.7	0447
波照間	気温	23.9	24.0	23.9	23.0	23.3	23.7	24.0	25.2	26.3	26.8	26.9	27.1	26.7	26.4	26.6	26.5	26.1	25.4	24.8	24.8	24.6	24.7	24.8	24.9	25.2	27.7	1138
	日照							0.1	0.7	1.0	1.0	1.0	1.0	1.0	1.0	0.2	0.2	0.2	0.5	0.0	0.0	0.0				6.9	22.8	0419

※"×"は欠測、')'付きの値は準正常値（統計を行う対象資料が許容範囲で欠けている）、')'付きの値は資料不足値（統計を行う対象資料が許容範囲を超えて欠けている）を意味します。

※日照計による観測値と、気象衛星観測のデータを用いた「推計気象分布(日照時間)」から得る推計値は、性質が異なるため単純に比較できませんのでご注意ください。

資料4 観測値表【気温・日照（気温のみの地点を除く）】

沖縄本島地方

2022年05月19日（16/47）

観測所名		1時	2時	3時	4時	5時	6時	7時	8時	9時	10時	11時	12時	13時	14時	15時	16時	17時	18時	19時	20時	21時	22時	23時	24時	日平均気温	最高気温	最高起時分
																										日照日合計	最低気温	最低起時分
伊是名	気温	22.6	22.7	22.7	22.8	22.5	22.7	23.3	23.9	25.2	26.0	26.7	26.1	26.7	25.9	25.8	24.9	24.3	23.7	23.1	22.9	23.0	23.0	23.2	23.3	24.0	27.5	1113
	日照						0.0	0.0	0.2	0.7	1.0	1.0	0.9	1.0	0.7	0.3	0.4	0.0	0.0	0.0	0.0					6.2	22.2	0538
奥	気温	19.5	19.5	19.5	19.7	19.8	20.0	20.8	21.2	22.2	22.5	24.5	24.7	24.2	24.3	23.0	22.5	21.4	21.1	20.6	20.4	20.6	20.7	20.8	20.8	21.4	25.3	1252
	日照						0.0	0.4	0.4	0.1	0.6	1.0	1.0	1.0	0.9	0.6	0.0	0.0	0.0	0.0	0.0					6.0	19.4	0339
名護	気温	20.6	20.6	20.6	20.4	20.6	20.3	22.1	23.6	24.9	26.2	26.8	26.2	26.5	26.1	25.9	25.5	24.6	23.4	23.0	22.8	22.9	23.0	23.2	23.4	27.3	1342	
	日照						0.0	0.7	0.6	0.7	0.9	0.6	0.8	0.4	0.6	0.5	0.0	0.0	0.0	0.0	0.0					5.8	20.2	0548
久米島	気温	22.3	22.6	22.5	22.4	22.5	22.1	22.9	24.0	24.9	25.6	25.2	25.8	25.4	25.3	23.9	23.1	22.7	22.2	21.4	21.5	22.5	22.9	22.9	23.2	23.3	26.5	1156
	日照						0.0	0.4	0.6	1.0	1.0	0.7	0.6	0.1	0.0	0.0	0.0	0.0	0.0	0.0	0.0					4.4	21.2	1950
宮城島	気温	22.2	22.3	22.4	22.4	22.5	22.6	23.1	23.3	23.6	24.0	24.7	24.5	25.0	24.4	24.0	24.3	23.6	23.4	23.2	23.2	23.2	23.1	23.0	23.4	25.7	1209	
	日照						0.0	0.0	0.1	0.0	0.5	1.0	1.0	0.6	0.8	0.1	0.0	0.0	0.0	0.0	0.0					4.1	22.0	0113
渡嘉敷	気温	20.3	20.3	20.3	20.3	20.3	20.6	21.1	21.5	22.4	22.6	23.5	23.7	23.2	22.6	22.3	21.3	21.3	21.3	21.5	21.2	21.4	21.4	21.4	21.5	21.6	23.9	1243
	日照						0.0	0.0	0.1	0.4	0.3	0.7	0.2	0.4	0.0	0.0	0.0	0.0	0.0	0.0	0.0					2.1	20.2	0511
那覇	気温	22.6	22.2	22.2	22.0	22.4	22.5	23.2	23.8	24.6	25.0	25.6	25.5	25.5	25.3	24.9	24.7	24.1	24.2	24.0	23.7	23.4	23.4	23.3	23.5	23.8	25.9	1326
	日照						0.0	0.0	0.0	0.1	0.4	0.6	0.3	0.4	0.2	0.0	0.0	0.0	0.0	0.0	0.0					2.0	21.9	0436
糸数	気温	20.2	20.1	20.1	20.3	20.5	20.5	21.1	21.7	22.1	23.3	23.9	25.2	23.5	23.1	23.0	22.6	22.4	22.0	21.9	21.4	21.3	21.4	21.5	21.6	21.9	25.2	1201
	日照						0.0	0.0	0.3	0.1	0.5	1.0	0.9	0.7	0.1	0.0	0.0	0.0	0.0	0.0	0.0					3.6	20.0	0252

観測値表【気温・日照（気温のみの地点を除く）】

大東島地方

2022年05月19日（16/47）

観測所名		1時	2時	3時	4時	5時	6時	7時	8時	9時	10時	11時	12時	13時	14時	15時	16時	17時	18時	19時	20時	21時	22時	23時	24時	日平均気温	最高気温	最高起時分
																										日照日合計	最低気温	最低起時分
南大東	気温	22.7	22.8	22.6	22.8	23.0	22.9	23.8	24.8	24.9	26.3	25.9	25.9	26.4	27.2	26.7	26.4	26.5	25.3	25.0	24.9	24.9	24.7	24.7	24.4	24.8	27.3	1441
	日照						0.0	0.3	0.8	0.8	0.8	0.9	0.8	0.6	0.8	0.5	0.5	1.0	0.3	0.0						8.1	22.5	0325

観測値表【気温・日照（気温のみの地点を除く）】

宮古島地方

2022年05月19日（16/47）

観測所名		1時	2時	3時	4時	5時	6時	7時	8時	9時	10時	11時	12時	13時	14時	15時	16時	17時	18時	19時	20時	21時	22時	23時	24時	日平均気温	最高気温	最高起時分
																										日照日合計	最低気温	最低起時分
宮古島	気温	23.4	23.5	23.5	23.6	23.7	23.7	23.7	24.0	24.9	24.9	25.1	25.1	24.3	22.8	23.7	24.3	24.3	23.7	23.5	23.4	23.8	23.9	24.1	24.5	24.0	25.3	1216
	日照						0.0	0.0	0.0	0.1	0.0	0.0	0.0	0.0	0.0	0.0	0.0	0.0	0.0	0.0	0.0	0.0					0.1	22.6

観測値表【気温・日照（気温のみの地点を除く）】

八重山地方

2022年05月19日（16/47）

観測所名		1時	2時	3時	4時	5時	6時	7時	8時	9時	10時	11時	12時	13時	14時	15時	16時	17時	18時	19時	20時	21時	22時	23時	24時	日平均気温	最高気温	最高起時分
																										日照日合計	最低気温	最低起時分
伊原間	気温	24.5	24.7	25.0	25.1	25.2	24.3	24.5	24.9	24.7	24.8	24.6	25.2	24.0	23.6	24.2	24.2	24.9	24.7	24.9	25.2	25.5	25.4	25.4	25.6	24.8	25.6	2400
	日照						0.0	0.0	0.0	0.0	0.0	0.0	0.0	0.0	0.0	0.0	0.0	0.0	0.0	0.0	0.0	0.0					0.0	23.5
与那国島	気温	24.3	24.4	24.4	24.7	24.3	24.0	24.0	24.4	24.3	23.8	24.5	24.3	24.7	24.3	24.8	24.5	24.8	25.2	24.2	23.7	24.7	24.4	24.5	24.5	24.4	25.4	1834
	日照								0.0	0.0	0.0	0.0	0.0	0.0	0.0	0.0	0.0	0.0	0.0	0.0	0.0					0.0	23.5	0954
西表島	気温	24.5	24.5	24.8	24.8	24.5	23.8	24.3	24.4	24.3	24.0	24.0	24.5	24.7	24.0	24.2	25.9	25.2	25.4	25.6	25.4	25.3	25.4	25.4	25.2	24.8	26.2	1602
	日照							0.0	0.0	0.0	0.0	0.0	0.0	0.0	0.0	0.0	0.0	0.0	0.0	0.0	0.0					0.0	23.7	1030
石垣島	気温	25.1	25.2	25.2	25.4	24.1	24.6	25.2	24.9	24.6	24.6	24.8	25.1	24.3	24.5	24.3	24.9	25.5	25.2	25.4	25.6	25.6	25.7	25.8	25.7	25.1	25.9	2136
	日照						0.0	0.0	0.0	0.0	0.0	0.0	0.0	0.0	0.0	0.0	0.0	0.0	0.0	0.0	0.0					0.0	24.0	1434
大原	気温	24.8	25.0	25.0	25.2	24.1	24.7	24.7	24.7	24.4	24.0	24.7	25.0	24.2	23.9	24.4	25.5	25.6	25.7	25.9	25.9	25.7	25.8	25.7	25.5	25.0	26.0	2006
	日照						0.0	0.0	0.0	0.0	0.0	0.0	0.0	0.0	0.0	0.0	0.0	0.0	0.0	0.0	0.0					0.0	23.4	0922
波照間	気温	25.0	25.0	25.2	24.4	24.7	24.6	24.6	24.8	23.5	24.1	24.4	25.2	24.0	24.2	25.4	25.4	25.9	26.2	25.9	25.9	25.4	25.7	25.6	25.0	26.2	1829	
	日照							0.0	0.0	0.0	0.0	0.0	0.0	0.0	0.0	0.0	0.0	0.0	0.0	0.0	0.0					0.0	23.4	1234

※"×"は欠測、')'付きの値は準正常値（統計を行う対象資料が許容範囲で欠けている）、')'付きの値は資料不足値（統計を行う対象資料が許容範囲を超えて欠けている）を意味します。

※日照計による観測値と、気象衛星観測のデータを用いた「推計気象分布(日照時間)」から得る推計値は、性質が異なるため単純に比較できませんのでご注意ください。

資料4 観測値表【気温・日照（気温のみの地点を除く）】

沖縄本島地方

2022年05月20日（17/47）

観測所名		1時	2時	3時	4時	5時	6時	7時	8時	9時	10時	11時	12時	13時	14時	15時	16時	17時	18時	19時	20時	21時	22時	23時	24時	日平均気温	最高気温	最高起時分
																										日照日合計	最低気温	最低起時分
伊是名	気温	23.0	23.0	22.7	22.6	22.7	23.0	23.1	23.7	24.0	24.1	23.9	23.7	24.3	23.8	22.1	22.4	22.9	23.7	23.8	24.1	24.8	25.0	24.8	24.5	23.6	25.3	2142
	日照						0.0	0.0	0.0	0.0	0.0	0.0	0.0	0.0	0.0	0.0	0.0	0.0	0.0	0.0	0.0	0.0				0.0	21.9	1503
奥	気温	20.8	20.8	20.9	21.0	20.9	21.1	21.2	21.6	21.8	21.5	21.7	21.9	22.2	22.4	22.3	21.0	21.4	22.0	21.8	22.2	22.8	23.1	23.0	23.5	21.8	23.5	2400
	日照						0.0	0.0	0.0	0.0	0.0	0.0	0.0	0.0	0.0	0.0	0.0	0.0	0.0	0.0	0.0				0.0	20.5	0344	
名護	気温	23.4	23.3	23.3	23.4	23.4	23.5	23.7	24.1	24.2	24.1	24.0	24.3	24.4	23.4	22.6	22.8	22.9	24.0	24.3	24.7	25.0	25.0	25.2	25.3	23.9	25.4	2351
	日照						0.0	0.0	0.0	0.0	0.0	0.0	0.0	0.0	0.0	0.0	0.0	0.0	0.0	0.0	0.0				0.0	22.5	1513	
久米島	気温	23.1	23.4	23.4	23.0	23.6	23.8	24.0	24.0	23.7	24.0	24.2	23.2	23.2	23.0	23.5	23.7	23.7	24.0	24.3	24.2	24.3	24.4	24.3	24.3	23.8	24.5	2348
	日照						0.0	0.0	0.0	0.0	0.0	0.0	0.0	0.0	0.0	0.0	0.0	0.0	0.0	0.0	0.0				0.0	22.6	1214	
宮城島	気温	23.0	23.1	23.0	22.9	23.0	23.2	23.2	23.4	23.3	23.2	23.4	23.9	23.7	23.9	22.2	22.8	23.2	23.1	23.6	24.0	24.2	23.7	24.4	24.4	23.4	24.7	2347
	日照						0.0	0.0	0.0	0.0	0.0	0.0	0.0	0.0	0.0	0.0	0.0	0.0	0.0	0.0					0.0	21.6	1436	
渡嘉敷	気温	21.7	21.8	21.9	22.2	22.4	22.5	22.4	22.8	22.9	23.1	23.1	23.2	21.0	21.2	21.9	22.1	22.4	22.0	22.9	23.2	23.0	23.3	23.2	22.5	22.4	23.4	2222
	日照						0.0	0.0	0.0	0.0	0.0	0.0	0.0	0.0	0.0	0.0	0.0	0.0	0.0	0.0					0.0	20.4	1322	
那覇	気温	23.3	23.2	23.2	23.3	23.5	23.7	23.9	24.1	24.0	24.2	24.4	24.5	24.1	23.2	23.9	23.7	23.8	24.0	24.3	24.8	24.8	24.7	25.2	24.6	24.0	25.2	2308
	日照						0.0	0.0	0.0	0.0	0.0	0.0	0.0	0.0	0.0	0.0	0.0	0.0	0.0	0.0					0.0	23.0	1430	
糸数	気温	21.6	21.7	21.7	22.0	22.2	22.3	22.3	22.5	22.5	22.8	22.9	23.2	22.5	21.8	22.2	22.4	22.6	22.6	22.8	23.0	23.3	23.2	23.5	22.7	22.5	23.6	2320
	日照						0.0	0.0	0.0	0.0	0.0	0.0	0.0	0.0	0.0	0.0	0.0	0.0	0.0	0.0					0.0	21.4	1414	

観測値表【気温・日照（気温のみの地点を除く）】

大東島地方

2022年05月20日（17/47）

観測所名		1時	2時	3時	4時	5時	6時	7時	8時	9時	10時	11時	12時	13時	14時	15時	16時	17時	18時	19時	20時	21時	22時	23時	24時	日平均気温	最高気温	最高起時分
																										日照日合計	最低気温	最低起時分
南大東	気温	24.3	24.2	24.2	24.2	24.2	24.4	24.8	25.5	25.9	26.5	27.2	26.4	26.2	25.2	25.0	25.2	25.0	25.1	25.2	25.3	25.4	25.5	25.5	25.4	25.2	27.7	1036
	日照						0.0	0.0	0.2	0.3	0.2	0.4	0.0	0.0	0.0	0.0	0.0	0.0	0.0	0.0					1.1	24.1	0525	

観測値表【気温・日照（気温のみの地点を除く）】

宮古島地方

2022年05月20日（17/47）

観測所名		1時	2時	3時	4時	5時	6時	7時	8時	9時	10時	11時	12時	13時	14時	15時	16時	17時	18時	19時	20時	21時	22時	23時	24時	日平均気温	最高気温	最高起時分
																										日照日合計	最低気温	最低起時分
宮古島	気温	24.5	23.9	25.0	25.0	25.0	22.7	23.4	24.1	23.3	23.9	25.3	27.1	28.2	27.6	26.3	26.3	25.4	24.3	24.1	24.2	23.9	23.6	23.7	23.6	24.8	28.9	1322
	日照						0.0	0.0	0.0	0.0	0.0	0.0	0.1	0.9	0.3	0.0	0.0	0.0	0.0	0.0	0.0	0.0				1.3	22.5	0618

観測値表【気温・日照（気温のみの地点を除く）】

八重山地方

2022年05月20日（17/47）

観測所名		1時	2時	3時	4時	5時	6時	7時	8時	9時	10時	11時	12時	13時	14時	15時	16時	17時	18時	19時	20時	21時	22時	23時	24時	日平均気温	最高気温	最高起時分
																										日照日合計	最低気温	最低起時分
伊原間	気温	25.4	25.1	24.6	23.1	23.6	23.9	24.2	25.0	24.8	26.0	27.2	25.9	24.9	26.1	24.1	24.1	24.6	24.9	24.7	24.2	24.0	23.9	23.7	23.8	24.7	27.8	1119
	日照						0.0	0.0	0.0	0.0	0.0	0.0	0.1	0.0	0.0	0.0	0.0	0.0	0.0	0.0	0.0				0.1	23.0	0422	
与那国島	気温	23.8	24.6	23.9	24.9	25.4	25.4	25.3	24.6	25.7	26.3	27.1	27.5	25.4	25.8	26.5	26.5	25.9	25.9	25.0	24.7	24.5	24.6	24.4	25.3	28.6	1138	
	日照							0.0	0.0	0.1	0.2	0.6	0.5	0.1	0.0	0.1	0.0	0.5	0.2	0.2	0.0				2.5	23.7	0112	
西表島	気温	25.0	24.7	24.1	24.5	24.6	24.7	25.1	25.3	26.5	27.0	26.7	26.0	25.4	25.0	25.0	25.7	25.5	25.9	25.0	24.5	24.0	24.0	24.1	23.7	25.1	27.8	1045
	日照						0.0	0.0	0.0	0.1	0.7	0.4	0.0	0.2	0.0	0.0	0.0	0.0	0.3	0.7	0.0				2.4	23.6	2357	
石垣島	気温	25.6	25.6	25.2	23.7	24.4	24.8	25.1	25.7	25.8	26.8	27.7	25.4	24.9	26.4	26.3	24.6	25.0	25.6	25.4	24.6	24.3	24.1	24.1	23.9	25.2	28.0	1114
	日照						0.0	0.0	0.0	0.0	0.0	0.3	0.0	0.0	0.1	0.0	0.0	0.0	0.0	0.2	0.0				0.6	23.5	0411	
大原	気温	25.3	25.3	24.0	23.9	22.9	24.6	25.3	26.0	26.6	26.6	25.3	26.3	27.2	25.7	24.7	25.2	25.5	25.2	25.4	24.4	23.9	23.3	23.4	23.3	25.0	27.6	1254
	日照						0.0	0.0	0.0	0.0	0.0	0.0	0.0	0.0	0.0	0.0	0.0	0.0	0.0	0.0					0.0	22.8	0500	
波照間	気温	25.5	24.8	24.0	24.3	23.3	25.1	25.4	25.4	25.6	26.3	26.4	27.1	26.5	26.7	25.3	25.0	25.0	25.2	24.9	24.7	24.4	24.1	24.1	23.8	25.1	28.9	1426
	日照						0.0	0.0	0.0	0.0	0.0	0.0	0.0	0.0	0.0	0.0	0.0	0.0	0.0	0.0					0.0	22.1	0429	

※"×"は欠測、"J"付きの値は準正常値（統計を行う対象資料が許容範囲で欠けている）、"J"付きの値は資料不足値（統計を行う対象資料が許容範囲を超えて欠けている）を意味します。

※日照計による観測値と、気象衛星観測のデータを用いた「推計気象分布(日照時間)」から得る推計値は、性質が異なるため単純に比較できませんのでご注意ください。

資料4 観測値表【気温・日照（気温のみの地点を除く）】

沖縄本島地方

2022年05月21日（18/47）

観測所名		1時	2時	3時	4時	5時	6時	7時	8時	9時	10時	11時	12時	13時	14時	15時	16時	17時	18時	19時	20時	21時	22時	23時	24時	日平均気温	最高気温	最高起時分
																										日照日合計	最低気温	最低起時分
伊是名	気温	24.1	24.1	23.5	23.1	22.8	23.5	23.6	23.9	24.2	24.3	24.0	23.3	25.5	24.9	25.0	24.7	24.0	23.9	23.2	22.9	22.8	23.0	22.5	22.5	23.7	26.0	1351
	日照						0.0	0.0	0.2	0.5	0.3	0.1	0.0	0.9	0.8	0.7	0.2	0.5	0.0	0.0	0.0					4.2	22.4	2356
奥	気温	23.1	22.0	21.7	21.2	20.7	20.9	21.2	21.3	21.2	20.9	21.1	20.9	21.1	21.1	22.4	21.5	21.6	21.1	20.5	20.3	20.2	20.3	20.0	20.0	21.1	23.5	0044
	日照						0.0	0.1	0.1	0.1	0.0	0.0	0.0	0.0	0.0	0.3	0.3	0.3	0.0	0.0	0.0					1.2	19.9	2329
名護	気温	24.1	23.6	23.6	23.6	23.1	23.4	23.6	23.8	24.6	24.9	24.7	24.8	23.6	25.4	25.1	24.9	24.5	24.0	23.4	23.1	22.9	22.9	22.7	22.5	23.9	25.9	1405
	日照						0.0	0.1	0.0	0.0	0.1	0.3	0.3	0.2	0.6	0.7	0.7	0.4	0.3	0.1	0.0					3.8	22.4	2400
久米島	気温	23.7	23.7	23.5	23.4	23.1	23.4	23.7	24.0	24.6	26.1	24.9	26.0	25.9	25.3	25.6	24.8	24.4	24.3	23.9	23.7	23.6	23.3	23.1	22.9	24.2	26.6	1226
	日照						0.0	0.2	0.4	0.8	0.7	0.5	0.4	0.8	0.7	0.7	0.9	0.6	0.1	0.0	0.0					6.8	22.9	2400
宮城島	気温	23.7	23.4	23.2	23.0	22.7	22.5	22.7	23.0	23.2	23.7	24.3	24.6	25.2	24.5	24.7	24.8	24.2	23.4	23.0	22.6	22.4	22.1	22.0	22.1	23.4	26.4	1328
	日照						0.0	0.3	0.9	0.6	0.4	0.9	1.0	0.9	0.5	0.5	0.9	0.2	0.3	0.0	0.0					7.4	21.8	2335
渡嘉敷	気温	22.3	21.9	21.6	21.4	21.4	21.2	22.0	22.2	23.0	23.8	22.3	22.7	22.7	22.9	22.4	22.5	21.6	21.2	21.2	21.1	21.1	20.9	20.7	22.0	23.9	1002	
	日照						0.0	0.5	0.3	1.0	1.0	0.8	0.7	0.8	0.2	1.0	0.9	1.0	0.3	0.0	0.0					8.5	20.6	2357
那覇	気温	24.1	24.2	23.8	23.6	23.3	23.4	23.9	24.1	24.7	25.6	24.7	25.0	24.8	25.1	25.5	25.2	24.7	24.0	23.9	23.7	23.6	23.3	23.1	22.9	24.2	26.0	0951
	日照						0.0	0.5	0.4	0.6	1.0	0.7	0.6	0.9	0.8	0.6	1.0	1.0	0.8	0.0	0.0					8.9	22.9	2400
糸数	気温	22.7	22.7	22.0	21.9	21.4	21.3	21.6	21.9	22.8	23.1	23.5	23.6	23.9	23.7	24.2	24.0	22.4	22.3	21.4	21.1	20.8	20.4	20.2	22.2	24.8	1322	
	日照						0.0	0.2	0.7	0.5	0.6	0.7	0.5	1.0	0.9	1.0	0.9	0.6	0.0	0.0	0.0					7.6	20.1	2356

観測値表【気温・日照（気温のみの地点を除く）】

大東島地方

2022年05月21日（18/47）

観測所名		1時	2時	3時	4時	5時	6時	7時	8時	9時	10時	11時	12時	13時	14時	15時	16時	17時	18時	19時	20時	21時	22時	23時	24時	日平均気温	最高気温	最高起時分
																										日照日合計	最低気温	最低起時分
南大東	気温	25.4	25.4	25.4	25.4	25.2	25.2	25.3	25.4	25.6	25.9	26.8	27.0	26.7	26.2	26.0	24.6	24.4	24.2	24.1	23.8	23.9	23.9	23.8	23.6	25.1	27.3	1158
	日照						0.0	0.0	0.0	0.0	0.0	0.1	0.2	0.0	0.2	0.0	0.1	0.0	0.0	0.0	0.0					0.6	23.6	2400

観測値表【気温・日照（気温のみの地点を除く）】

宮古島地方

2022年05月21日（18/47）

観測所名		1時	2時	3時	4時	5時	6時	7時	8時	9時	10時	11時	12時	13時	14時	15時	16時	17時	18時	19時	20時	21時	22時	23時	24時	日平均気温	最高気温	最高起時分
																										日照日合計	最低気温	最低起時分
宮古島	気温	23.5	23.5	23.8	23.6	23.7	23.5	23.6	24.1	25.2	25.2	25.0	25.4	25.5	25.7	26.1	25.6	25.4	25.4	25.0	24.1	24.1	24.2	24.2	24.2	24.6	26.5	1325
	日照						0.0	0.0	0.2	0.9	0.2	0.2	0.1	0.2	0.7	0.7	0.6	0.3	0.3	0.3	0.0					4.7	23.4	0636

観測値表【気温・日照（気温のみの地点を除く）】

八重山地方

2022年05月21日（18/47）

観測所名		1時	2時	3時	4時	5時	6時	7時	8時	9時	10時	11時	12時	13時	14時	15時	16時	17時	18時	19時	20時	21時	22時	23時	24時	日平均気温	最高気温	最高起時分
																										日照日合計	最低気温	最低起時分
伊原間	気温	23.6	23.2	23.5	23.8	23.6	23.3	23.7	24.5	24.5	24.6	24.9	25.3	25.7	25.8	26.0	25.5	25.0	24.9	24.1	23.7	23.2	23.4	23.5	23.6	24.3	26.2	1525
	日照						0.0	0.0	0.4	0.5	0.0	0.1	0.8	0.8	1.0	1.0	1.0	0.4	0.0	0.0	0.0					6.0	22.9	0219
与那国島	気温	24.3	24.2	24.2	24.0	24.0	23.9	24.2	24.8	25.3	25.6	26.8	26.0	26.1	25.5	26.5	25.5	25.2	24.5	24.0	24.3	24.3	23.8	24.3	24.2	24.8	27.4	1239
	日照							0.3	0.8	0.5	0.0	0.2	0.2	0.6	0.1	0.4	0.2	0.2	0.0	0.0	0.0					3.5	23.6	2158
西表島	気温	23.6	23.9	24.0	24.0	23.7	23.6	24.1	24.6	25.3	26.3	26.5	27.0	27.1	27.0	25.8	26.1	26.0	25.0	24.4	24.1	24.0	23.8	23.7	23.7	24.9	27.7	1308
	日照						0.0	0.0	0.0	0.4	0.7	0.8	0.4	0.7	0.9	0.9	0.4	0.8	0.4	0.2	0.0					6.6	23.4	0539
石垣島	気温	23.6	23.2	23.1	23.8	23.9	23.6	24.1	24.5	25.3	25.9	26.5	26.7	27.1	26.8	27.1	27.4	26.2	25.8	25.3	24.6	24.4	24.4	24.4	24.3	25.1	28.2	1449
	日照						0.0	0.1	0.0	0.4	0.1	0.6	0.7	0.9	0.7	0.7	0.8	0.2	0.3	0.0	0.0					5.5	23.1	0305
大原	気温	22.5	22.6	23.3	23.5	23.2	23.1	23.7	24.7	24.9	25.6	26.1	26.7	26.7	26.1	25.8	26.0	25.7	24.7	24.3	23.7	23.6	23.6	23.2	22.9	24.4	26.8	1240
	日照						0.0	0.0	0.1	0.2	0.3	0.0	0.3	1.0	1.0	1.0	0.5	0.5	0.0	0.0	0.0					4.9	22.0	0140
波照間	気温	23.3	23.5	23.7	23.5	23.6	23.6	24.0	24.9	25.3	25.2	26.7	27.2	27.6	27.0	27.0	26.9	25.8	25.2	24.7	24.3	24.2	24.1	24.1	23.7	25.0	28.2	1309
	日照							0.1	0.5	0.0	0.0	0.6	0.5	1.0	0.8	0.7	1.0	0.9	0.0	0.0	0.0					6.1	22.9	0132

※"×"は欠測、"J"付きの値は準正常値（統計を行う対象資料が許容範囲で欠けている）、"J"付きの値は資料不足値（統計を行う対象資料が許容範囲を超えて欠けている）を意味します。

※日照計による観測値と、気象衛星観測のデータを用いた「推計気象分布(日照時間)」から得る推計値は、性質が異なるため単純に比較できませんのでご注意ください。

資料4 観測値表【気温・日照（気温のみの地点を除く）】

沖縄本島地方

2022年05月22日（19/47）

観測所名		1時	2時	3時	4時	5時	6時	7時	8時	9時	10時	11時	12時	13時	14時	15時	16時	17時	18時	19時	20時	21時	22時	23時	24時	日平均気温	最高気温	最高起時分
																										日照日合計	最低気温	最低起時分
伊是名	気温	22.3	22.2	22.2	22.3	22.1	22.1	23.0	23.8	24.4	25.0	25.8	25.7	25.8	25.5	25.5	25.8	25.9	24.7	23.8	23.4	23.0	23.3	23.2	22.7	23.9	26.6	1449
	日照						0.2	1.0	1.0	1.0	1.0	1.0	1.0	1.0	1.0	1.0	1.0	1.0	1.0	0.8	0.0					13.0	21.9	0543
奥	気温	19.8	19.4	19.9	19.3	19.5	19.5	20.7	21.8	22.5	23.1	23.6	23.5	22.9	23.9	24.6	24.0	23.4	22.0	20.7	20.5	20.0	19.9	19.7	19.7	21.4	24.8	1453
	日照						0.0	1.0	1.0	1.0	1.0	1.0	1.0	0.9	0.4	0.8	0.7	1.0	0.9	0.4	0.0					11.1	19.3	0546
名護	気温	22.3	22.1	21.8	21.4	21.1	21.4	22.7	23.7	24.5	25.3	26.4	26.5	26.1	26.4	25.9	25.6	25.3	24.8	24.2	23.7	23.3	23.2	22.7	22.4	23.9	27.4	1311
	日照						0.0	0.5	0.9	0.8	0.9	1.0	0.9	0.9	0.8	0.8	0.8	0.4	0.4	0.5	0.0					9.6	20.7	0542
久米島	気温	22.9	22.5	22.5	22.3	22.4	22.4	23.2	24.4	25.4	25.7	25.7	26.0	26.7	26.3	26.2	25.7	25.1	24.6	24.1	24.1	24.0	24.0	23.9	23.9	24.3	27.4	1337
	日照						0.0	0.8	1.0	1.0	1.0	1.0	1.0	1.0	0.9	0.9	0.9	0.3	0.2	0.0	0.0					10.0	22.1	0410
宮城島	気温	21.9	22.0	21.7	21.4	21.3	21.2	22.0	23.1	24.2	24.2	24.8	25.0	24.7	24.7	24.9	24.7	25.0	24.0	23.4	23.3	23.4	23.2	23.0	23.4	25.9	1455	
	日照						0.1	1.0	1.0	1.0	1.0	1.0	1.0	1.0	1.0	1.0	1.0	1.0	1.0	0.6	0.0					12.7	21.1	0557
渡嘉敷	気温	20.5	20.3	20.0	20.1	20.0	20.1	21.2	21.6	23.0	23.6	23.8	23.8	24.4	23.9	24.0	23.9	22.4	22.3	21.9	22.0	21.9	21.7	21.7	21.6	22.1	24.6	1321
	日照						0.0	1.0	1.0	1.0	1.0	1.0	1.0	1.0	1.0	1.0	0.6	0.0	0.0	0.0						10.6	19.9	0550
那覇	気温	22.8	22.9	22.7	22.4	22.2	22.2	22.8	23.8	24.2	25.4	25.2	25.7	26.1	26.7	26.6	26.1	25.6	25.0	24.6	24.1	24.0	24.0	23.7	23.6	24.3	27.4	1431
	日照						0.0	0.9	1.0	0.9	1.0	0.3	0.4	0.3	0.7	1.0	0.8	0.9	0.5	0.1	0.0					8.8	22.2	0611
糸数	気温	20.0	20.3	20.0	19.8	19.7	19.8	20.6	21.8	23.1	24.2	25.0	26.2	26.3	24.4	24.0	24.2	22.8	22.5	22.1	21.5	21.5	21.5	21.3	22.3	26.9	1308	
	日照						0.0	1.0	1.0	1.0	1.0	1.0	1.0	1.0	1.0	1.0	1.0	0.4	0.0	0.0						11.4	19.6	0545

観測値表【気温・日照（気温のみの地点を除く）】

大東島地方

2022年05月22日（19/47）

観測所名		1時	2時	3時	4時	5時	6時	7時	8時	9時	10時	11時	12時	13時	14時	15時	16時	17時	18時	19時	20時	21時	22時	23時	24時	日平均気温	最高気温	最高起時分
																										日照日合計	最低気温	最低起時分
南大東	気温	22.9	22.9	22.9	22.6	22.9	22.6	23.8	24.4	24.0	25.5	26.1	26.0	26.4	26.2	25.6	26.0	25.5	24.6	23.3	22.8	22.5	22.5	22.0	20.0	23.9	27.0	1506
	日照						0.0	0.7	0.9	0.3	0.6	0.8	1.0	1.0	1.0	0.9	0.9	0.9	1.0	0.5						10.5	20.0	2400

観測値表【気温・日照（気温のみの地点を除く）】

宮古島地方

2022年05月22日（19/47）

観測所名		1時	2時	3時	4時	5時	6時	7時	8時	9時	10時	11時	12時	13時	14時	15時	16時	17時	18時	19時	20時	21時	22時	23時	24時	日平均気温	最高気温	最高起時分
																										日照日合計	最低気温	最低起時分
宮古島	気温	23.9	23.4	23.3	23.5	22.2	22.1	22.5	23.2	23.6	24.9	25.7	25.3	25.2	24.9	25.1	25.1	24.5	24.3	24.1	24.1	24.0	23.8	23.7	23.7	24.0	26.3	1134
	日照						0.0	0.0	0.0	0.1	0.4	0.8	0.8	0.3	0.0	0.0	0.0	0.0	0.0	0.0	0.0	0.0					2.4	22.1

観測値表【気温・日照（気温のみの地点を除く）】

八重山地方

2022年05月22日（19/47）

観測所名		1時	2時	3時	4時	5時	6時	7時	8時	9時	10時	11時	12時	13時	14時	15時	16時	17時	18時	19時	20時	21時	22時	23時	24時	日平均気温	最高気温	最高起時分
																										日照日合計	最低気温	最低起時分
伊原間	気温	23.4	23.7	23.5	23.5	23.6	23.2	24.1	24.2	24.7	25.1	25.1	25.8	25.8	26.2	25.3	23.7	24.6	25.0	25.1	25.2	25.1	25.1	25.1	25.1	24.6	26.8	1338
	日照						0.0	0.0	0.0	0.1	0.0	0.0	0.2	0.0	0.0	0.0	0.0	0.0	0.0	0.0	0.0	0.0				0.3	23.1	1628
与那国島	気温	23.9	24.0	23.9	23.9	24.2	24.3	24.6	24.8	25.8	26.9	25.8	26.2	26.3	26.4	27.3	26.3	23.6	23.8	24.8	24.8	24.8	24.8	25.2	25.1	27.6	1457	
	日照							0.0	0.0	0.0	0.6	0.1	0.0	0.0	0.0	0.0	0.0	0.0	0.0	0.0	0.0					0.7	23.2	1735
西表島	気温	23.9	23.3	23.4	23.4	23.3	23.5	24.3	24.5	25.6	26.3	26.9	26.1	26.2	25.8	25.3	25.7	25.4	25.4	24.7	24.8	24.8	24.9	24.9	25.0	24.9	27.9	1135
	日照						0.0	0.0	0.0	0.1	0.5	0.8	0.6	0.0	0.0	0.0	0.1	0.0	0.0	0.0	0.0					2.1	23.1	0242
石垣島	気温	24.1	24.0	24.0	23.8	23.7	23.7	24.2	25.0	24.7	26.2	27.5	27.1	26.9	26.7	26.9	26.8	26.2	25.8	25.6	25.6	25.6	25.5	25.5	25.6	25.4	27.7	1100
	日照						0.0	0.0	0.0	0.1	0.0	0.3	0.2	0.0	0.0	0.0	0.0	0.0	0.0	0.0	0.0					0.6	23.6	0535
大原	気温	22.9	22.6	22.4	22.5	22.6	22.8	23.4	24.8	25.5	26.0	27.0	26.8	25.5	25.1	25.9	26.1	26.1	25.4	25.0	24.9	25.1	25.1	25.2	25.3	24.8	27.8	1119
	日照						0.0	0.0	0.0	0.0	0.6	0.9	0.3	0.0	0.0	0.0	0.0	0.0	0.0	0.0	0.0					1.8	22.2	0332
波照間	気温	23.8	23.7	23.2	23.4	23.5	23.6	24.4	25.3	26.3	27.6	27.5	27.0	27.5	28.0	27.5	27.4	26.9	25.9	25.4	25.2	25.4	25.2	24.9	25.7	25.6	28.6	1327
	日照						0.0	0.3	0.5	1.0	1.0	1.0	0.4	0.3	0.4	0.0	0.0	0.0	0.1	0.0	0.0					5.0	23.1	0329

※"×"は欠測、' )' 付きの値は準正常値（統計を行う対象資料が許容範囲で欠けている）、' J' 付きの値は資料不足値（統計を行う対象資料が許容範囲を超えて欠けている）を意味します。

※日照計による観測値と、気象衛星観測のデータを用いた「推計気象分布(日照時間)」から得る推計値は、性質が異なるため単純に比較できませんのでご注意ください。

資料4 観測値表【気温・日照（気温のみの地点を除く）】

沖縄本島地方

2022年05月23日（20/47）

観測所名		1時	2時	3時	4時	5時	6時	7時	8時	9時	10時	11時	12時	13時	14時	15時	16時	17時	18時	19時	20時	21時	22時	23時	24時	日平均気温	最高気温	最高起時分
																										日照日合計	最低気温	最低起時分
伊是名	気温	22.4	22.4	22.5	22.5	22.4	22.7	22.8	23.3	23.7	23.5	23.4	24.0	23.7	23.3	22.8	21.8	20.0	19.0	19.2	19.2	18.7	19.1	19.1	18.9	21.7	24.3	1202
	日照						0.0	0.0	0.0	0.0	0.0	0.0	0.0	0.0	0.0	0.0	0.0	0.0	0.0	0.0	0.0	0.0					0.0	18.6
奥	気温	19.8	19.6	19.7	19.8	19.7	19.8	20.1	20.1	20.2	20.4	20.3	19.4	19.2	19.9	18.9	17.9	17.0	15.8	15.5	15.8	16.1	16.2	16.0	16.7	18.5	20.6	1336
	日照						0.0	0.0	0.0	0.0	0.0	0.0	0.0	0.0	0.0	0.0	0.0	0.0	0.0	0.0	0.0					0.0	15.2	1823
名護	気温	22.5	22.3	22.1	22.2	22.2	22.2	22.2	22.5	22.7	22.8	23.1	23.2	23.6	23.6	23.2	22.5	21.5	19.5	18.1	17.9	18.2	19.2	18.7	18.9	21.5	23.8	1359
	日照						0.0	0.0	0.0	0.0	0.0	0.0	0.0	0.0	0.0	0.0	0.0	0.0	0.0	0.0	0.0					0.0	17.7	1940
久米島	気温	23.6	23.4	23.0	23.1	22.8	22.7	22.6	22.1	21.3	20.3	20.8	21.7	21.8	22.2	22.5	22.7	22.0	21.1	20.6	20.3	20.2	20.4	21.1	21.6	21.8	23.9	0022
	日照						0.0	0.0	0.0	0.0	0.0	0.0	0.0	0.0	0.0	0.0	0.0	0.0	0.0	0.0	0.0					0.0	20.1	1018
宮城島	気温	23.0	22.9	22.9	23.0	22.6	22.8	23.0	23.0	22.9	22.7	22.8	22.7	23.1	23.3	23.1	22.8	22.4	21.9	19.7	19.3	19.6	19.8	19.7	20.3	22.1	23.4	1424
	日照						0.0	0.0	0.0	0.0	0.0	0.0	0.0	0.0	0.0	0.0	0.0	0.0	0.0	0.0	0.0					0.0	19.0	2026
渡嘉敷	気温	21.6	21.6	21.6	21.4	21.5	21.6	21.5	21.3	21.0	21.0	20.8	21.0	20.8	21.5	21.9	21.9	20.7	20.0	19.3	19.2	18.7	18.8	19.0	19.5	20.7	22.2	1544
	日照						0.0	0.0	0.0	0.0	0.0	0.0	0.0	0.0	0.0	0.0	0.0	0.0	0.0	0.0	0.0					0.0	18.6	2240
那覇	気温	23.7	23.6	23.6	23.6	23.5	23.7	23.7	23.5	23.5	23.6	23.5	23.9	23.8	24.2	24.3	24.4	23.0	22.5	21.6	20.5	20.4	20.1	20.3	20.9	22.9	24.5	1456
	日照						0.0	0.0	0.0	0.0	0.0	0.0	0.0	0.0	0.0	0.0	0.0	0.0	0.0	0.0	0.0					0.0	20.1	2202
糸数	気温	21.3	21.2	21.3	21.1	21.1	21.3	21.4	21.5	21.5	21.6	22.0	22.2	22.3	22.3	22.7	22.3	21.4	20.5	20.0	18.9	18.7	18.7	19.2	19.6	21.0	22.9	1456
	日照						0.0	0.0	0.0	0.0	0.0	0.0	0.0	0.0	0.0	0.0	0.0	0.0	0.0	0.0	0.0					0.0	18.4	2051

観測値表【気温・日照（気温のみの地点を除く）】

大東島地方

2022年05月23日（20/47）

観測所名		1時	2時	3時	4時	5時	6時	7時	8時	9時	10時	11時	12時	13時	14時	15時	16時	17時	18時	19時	20時	21時	22時	23時	24時	日平均気温	最高気温	最高起時分
																										日照日合計	最低気温	最低起時分
南大東	気温	20.0	19.6	17.8	18.3	18.5	20.4	22.6	23.9	25.2	24.7	24.9	25.7	26.0	25.8	25.4	25.5	25.0	24.7	24.6	24.7	24.7	24.2	24.1	23.4	26.5	1324	
	日照						0.0	0.0	0.0	0.2	0.6	0.1	0.3	0.2	0.7	0.0	0.0	0.1	0.0	0.0	0.0					2.2	17.7	0405

観測値表【気温・日照（気温のみの地点を除く）】

宮古島地方

2022年05月23日（20/47）

観測所名		1時	2時	3時	4時	5時	6時	7時	8時	9時	10時	11時	12時	13時	14時	15時	16時	17時	18時	19時	20時	21時	22時	23時	24時	日平均気温	最高気温	最高起時分
																										日照日合計	最低気温	最低起時分
宮古島	気温	23.8	23.8	23.8	23.8	23.8	24.0	23.5	24.9	26.0	25.7	26.1	26.3	26.7	27.3	25.8	25.4	25.9	25.9	25.2	24.0	24.2	24.3	24.0	24.4	24.9	27.4	1401
	日照						0.0	0.0	0.0	0.0	0.0	0.0	0.0	0.0	0.1	0.0	0.0	0.0	0.0	0.0	0.0					0.1	23.5	0714

観測値表【気温・日照（気温のみの地点を除く）】

八重山地方

2022年05月23日（20/47）

観測所名		1時	2時	3時	4時	5時	6時	7時	8時	9時	10時	11時	12時	13時	14時	15時	16時	17時	18時	19時	20時	21時	22時	23時	24時	日平均気温	最高気温	最高起時分
																										日照日合計	最低気温	最低起時分
伊原間	気温	25.1	25.2	25.2	25.2	25.3	25.5	25.6	25.8	25.4	25.8	25.8	25.8	26.0	26.6	26.6	27.2	27.3	26.4	24.8	25.1	24.5	24.8	24.8	24.4	25.6	28.2	1638
	日照						0.0	0.0	0.0	0.0	0.0	0.0	0.0	0.0	0.0	0.0	0.0	0.3	0.0	0.0	0.0					0.3	24.3	2359
与那国島	気温	24.8	24.0	23.6	24.2	24.5	24.5	25.1	25.0	25.6	26.3	26.0	25.5	26.5	28.1	27.9	27.0	26.4	25.7	25.7	25.5	25.4	25.2	25.1	25.1	25.5	28.7	1410
	日照							0.0	0.0	0.0	0.1	0.0	0.0	0.0	0.1	0.3	0.3	0.0	0.0	0.0	0.0					0.8	23.6	0316
西表島	気温	25.1	25.1	25.2	25.2	25.2	25.0	25.2	24.5	24.4	24.5	24.8	25.3	25.8	27.4	28.2	28.0	26.6	24.9	25.0	25.4	25.0	24.9	24.6	24.2	25.4	28.4	1507
	日照						0.0	0.0	0.0	0.0	0.0	0.0	0.0	0.0	0.2	0.0	0.1	0.0	0.0	0.0	0.0					0.3	24.1	0919
石垣島	気温	25.7	25.5	25.4	25.6	25.8	25.7	26.0	26.2	26.2	25.8	27.0	27.3	27.8	28.7	28.0	27.8	27.6	26.9	25.4	25.2	25.1	25.2	25.1	25.0	26.3	29.0	1347
	日照						0.0	0.0	0.0	0.0	0.0	0.0	0.0	0.0	0.5	0.1	0.0	0.1	0.0	0.0						0.7	24.9	1943
大原	気温	24.9	25.2	25.6	25.5	25.7	25.3	25.6	25.1	25.0	25.2	26.1	27.0	28.0	27.7	28.1	28.3	27.3	26.3	25.5	24.9	25.0	24.8	24.7	24.6	25.9	29.2	1529
	日照						0.0	0.0	0.0	0.0	0.0	0.0	0.0	0.0	0.0	0.0	0.0	0.0	0.0	0.0	0.0					0.0	24.6	2400
波照間	気温	25.8	25.8	25.3	25.6	25.8	25.7	25.7	25.7	26.3	27.5	27.9	28.9	28.7	28.1	29.3	28.3	28.7	28.7	26.8	25.3	25.3	25.4	25.0	25.3	26.7	30.3	1436
	日照						0.0	0.0	0.0	0.0	0.0	0.1	0.2	0.4	0.2	0.5	0.4	0.0	0.0	0.0	0.0					1.8	25.0	2315

※"×"は欠測、')'付きの値は準正常値（統計を行う対象資料が許容範囲で欠けている）、')'付きの値は資料不足値（統計を行う対象資料が許容範囲を超えて欠けている）を意味します。

※日照計による観測値と、気象衛星観測のデータを用いた「推計気象分布(日照時間)」から得る推計値は、性質が異なるため単純に比較できませんのでご注意ください。

資料4 観測値表【気温・日照（気温のみの地点を除く）】

沖縄本島地方

2022年05月24日（21/47）

観測所名		1時	2時	3時	4時	5時	6時	7時	8時	9時	10時	11時	12時	13時	14時	15時	16時	17時	18時	19時	20時	21時	22時	23時	24時	日平均気温	最高気温	最高起時分
																										日照日合計	最低気温	最低起時分
伊是名	気温	19.6	20.1	20.5	21.1	21.6	21.8	22.3	22.6	22.9	22.7	22.7	22.7	22.7	23.1	23.3	22.9	22.8	23.0	23.0	23.0	23.0	23.2	22.9	23.1	22.4	23.4	1504
	日照						0.0	0.0	0.0	0.0	0.0	0.0	0.0	0.0	0.0	0.0	0.0	0.0	0.0	0.0	0.0	0.0				0.0	18.9	0002
奥	気温	17.1	17.5	18.5	18.7	19.3	19.6	20.0	20.4	20.7	20.7	21.1	21.1	20.9	21.3	21.2	21.1	21.3	21.4	21.4	21.5	21.2	21.1	21.2	21.2	20.4	21.6	1947
	日照						0.0	0.0	0.0	0.0	0.0	0.0	0.0	0.0	0.0	0.0	0.0	0.0	0.0	0.0	0.0					0.0	16.7	0005
名護	気温	19.9	20.1	21.0	21.0	21.6	22.0	22.6	22.7	23.0	23.6	24.0	24.0	23.8	24.0	24.3	24.3	24.0	23.9	23.6	23.5	23.4	23.2	22.9	22.8	22.9	24.7	1529
	日照						0.0	0.0	0.0	0.0	0.0	0.0	0.0	0.0	0.0	0.0	0.0	0.0	0.0	0.0	0.0					0.0	18.8	0004
久米島	気温	22.3	23.2	23.5	23.7	24.0	24.2	24.5	25.1	25.7	27.0	27.1	27.4	27.5	25.8	25.3	24.5	24.2	23.9	23.6	23.1	23.2	23.8	23.7	23.5	24.6	28.2	1152
	日照						0.0	0.0	0.0	0.0	0.2	0.0	0.1	0.0	0.0	0.0	0.0	0.0	0.0	0.0	0.0					0.3	21.6	0015
宮城島	気温	20.3	20.8	21.5	22.3	22.7	23.0	23.0	22.9	22.8	23.1	23.4	23.0	22.9	23.2	23.4	23.7	23.2	23.1	22.9	22.8	22.3	22.0	22.1	22.2	22.6	23.7	1601
	日照						0.0	0.0	0.0	0.0	0.0	0.0	0.0	0.0	0.0	0.0	0.0	0.0	0.0	0.0						0.0	20.1	0115
渡嘉敷	気温	20.1	21.3	21.7	22.3	22.6	22.9	23.4	23.3	22.5	22.7	22.8	23.3	23.1	23.3	23.2	22.6	22.4	21.2	21.8	21.7	21.8	21.5	22.0	21.6	22.3	23.5	1442
	日照						0.0	0.0	0.0	0.0	0.0	0.0	0.0	0.0	0.0	0.0	0.0	0.0	0.0	0.0						0.0	19.4	0010
那覇	気温	21.3	21.9	22.7	23.1	23.4	23.6	24.0	24.8	25.0	24.7	24.5	25.2	25.2	25.6	24.9	24.7	24.3	23.0	22.8	22.8	22.7	22.7	23.0	23.2	23.7	26.0	1229
	日照						0.0	0.0	0.0	0.0	0.0	0.0	0.0	0.0	0.0	0.0	0.0	0.0	0.0	0.0						0.0	20.9	0006
糸数	気温	20.3	21.0	21.3	21.9	22.4	22.8	23.3	22.9	23.4	23.3	23.1	23.8	24.4	24.1	23.6	22.9	23.2	22.2	21.4	21.2	21.0	21.3	21.4	21.7	22.4	24.9	1244
	日照						0.0	0.0	0.0	0.0	0.0	0.0	0.0	0.0	0.0	0.0	0.0	0.0	0.0	0.0						0.0	19.5	0006

観測値表【気温・日照（気温のみの地点を除く）】

大東島地方

2022年05月24日（21/47）

観測所名		1時	2時	3時	4時	5時	6時	7時	8時	9時	10時	11時	12時	13時	14時	15時	16時	17時	18時	19時	20時	21時	22時	23時	24時	日平均気温	最高気温	最高起時分
																										日照日合計	最低気温	最低起時分
南大東	気温	23.2	22.9	22.7	22.9	22.7	23.0	23.2	24.2	24.8	25.3	25.3	22.4	21.9	22.2	22.5	22.3	22.7	22.6	22.8	23.0	23.2	23.4	23.8	23.9	23.2	25.4	1140
	日照						0.0	0.0	0.0	0.0	0.0	0.0	0.0	0.0	0.0	0.0	0.0	0.0	0.0	0.0	0.0					0.0	21.8	1332

観測値表【気温・日照（気温のみの地点を除く）】

宮古島地方

2022年05月24日（21/47）

観測所名		1時	2時	3時	4時	5時	6時	7時	8時	9時	10時	11時	12時	13時	14時	15時	16時	17時	18時	19時	20時	21時	22時	23時	24時	日平均気温	最高気温	最高起時分
																										日照日合計	最低気温	最低起時分
宮古島	気温	24.8	24.9	24.8	24.8	24.8	24.9	25.2	25.7	26.0	26.7	25.3	25.5	25.5	26.0	25.1	24.0	23.6	23.6	23.3	23.4	23.6	23.3	23.3	23.4	24.6	27.0	0952
	日照						0.0	0.0	0.0	0.1	0.1	0.0	0.0	0.0	0.0	0.0	0.0	0.0	0.0	0.0	0.0	0.0				0.2	23.2	2248

観測値表【気温・日照（気温のみの地点を除く）】

八重山地方

2022年05月24日（21/47）

観測所名		1時	2時	3時	4時	5時	6時	7時	8時	9時	10時	11時	12時	13時	14時	15時	16時	17時	18時	19時	20時	21時	22時	23時	24時	日平均気温	最高気温	最高起時分
																										日照日合計	最低気温	最低起時分
伊原間	気温	23.9	23.6	23.7	23.7	24.0	24.0	24.4	25.9	25.6	25.3	24.7	24.9	24.9	24.6	24.5	24.5	24.7	24.3	23.3	23.6	23.9	24.0	23.8	23.8	24.3	26.2	0757
	日照						0.0	0.0	0.4	0.1	0.0	0.0	0.0	0.0	0.0	0.0	0.0	0.0	0.0	0.0	0.0					0.5	23.3	2336
与那国島	気温	24.3	24.2	24.4	24.9	24.0	24.0	24.4	25.0	25.9	25.9	27.1	27.6	26.7	25.6	25.3	24.5	24.0	23.8	24.2	24.2	23.7	23.7	24.0	23.4	24.8	27.8	1217
	日照							0.0	0.0	0.0	0.0	0.0	0.1	0.0	0.0	0.0	0.0	0.0	0.0	0.0	0.0					0.1	23.3	2356
西表島	気温	24.1	23.8	24.3	24.0	23.7	23.7	24.0	25.1	25.8	25.5	25.7	25.5	24.9	24.9	24.9	25.0	24.7	23.9	23.8	24.0	23.9	23.9	23.3	23.3	24.4	26.1	0930
	日照						0.0	0.0	0.0	0.0	0.0	0.0	0.0	0.0	0.0	0.0	0.0	0.0	0.0	0.0	0.0					0.0	23.1	2253
石垣島	気温	24.8	24.5	24.7	24.6	24.6	24.6	25.1	26.5	26.9	25.4	26.0	25.1	24.9	25.3	25.2	25.2	25.1	24.7	24.4	23.9	24.0	24.2	24.3	24.1	24.9	27.3	0823
	日照						0.0	0.0	0.5	0.1	0.0	0.0	0.0	0.0	0.0	0.0	0.0	0.0	0.0	0.0	0.0					0.6	23.8	2035
大原	気温	24.2	24.0	24.3	24.1	24.2	24.2	24.6	25.7	26.3	26.2	26.5	26.4	26.8	25.4	25.2	25.1	24.7	24.6	24.2	24.1	24.0	24.1	24.1	23.5	24.9	27.1	1258
	日照						0.0	0.0	0.3	0.0	0.0	0.0	0.0	0.0	0.0	0.0	0.0	0.0	0.0	0.0	0.0					0.3	23.4	2400
波照間	気温	25.3	25.2	25.0	24.8	24.9	25.0	25.2	26.1	26.5	24.4	26.4	26.8	26.3	25.3	25.8	24.8	24.7	24.1	24.3	24.5	24.2	24.4	24.4	24.1	25.1	27.6	1152
	日照						0.0	0.0	0.3	0.0	0.0	0.3	0.3	0.0	0.0	0.0	0.0	0.0	0.0	0.0	0.0					0.9	23.9	2357

※"×"は欠測、')'付きの値は準正常値（統計を行う対象資料が許容範囲で欠けている）、']'付きの値は資料不足値（統計を行う対象資料が許容範囲を超えて欠けている）を意味します。

※日照計による観測値と、気象衛星観測のデータを用いた「推計気象分布(日照時間)」から得る推計値は、性質が異なるため単純に比較できませんのでご注意ください。

資料4 観測値表【気温・日照（気温のみの地点を除く）】

沖縄本島地方

2022年05月25日（22/47）

観測所名		1時	2時	3時	4時	5時	6時	7時	8時	9時	10時	11時	12時	13時	14時	15時	16時	17時	18時	19時	20時	21時	22時	23時	24時	日平均気温	最高気温	最高起時分
																										日照日合計	最低気温	最低起時分
伊是名	気温	23.2	23.4	23.3	23.1	23.1	23.0	23.4	23.8	24.0	24.7	25.3	26.6	27.0	25.8	26.0	26.4	26.2	25.0	24.5	24.1	24.1	24.2	24.0	23.9	24.5	27.2	1321
	日照						0.0	0.0	0.0	0.0	0.0	0.2	1.0	1.0	0.5	0.9	0.7	0.8	0.0	0.0	0.0					5.1	22.9	0559
奥	気温	20.9	21.0	21.2	20.9	21.1	20.8	21.0	21.2	21.5	22.0	22.4	21.9	22.7	22.5	22.6	22.2	22.5	22.0	21.7	21.8	21.6	21.5	21.9	21.8	21.7	23.4	1511
	日照						0.0	0.0	0.0	0.0	0.0	0.1	0.0	0.4	0.4	0.4	0.5	0.0	0.0	0.0						2.2	20.7	0559
名護	気温	22.8	23.2	23.4	23.2	23.2	23.0	23.0	23.3	23.6	23.6	24.6	25.5	25.4	25.8	26.8	25.8	25.2	24.9	24.5	24.5	24.3	24.3	24.2	24.1	24.3	26.9	1500
	日照						0.0	0.0	0.0	0.0	0.0	0.2	0.8	0.2	0.1	0.6	0.6	0.3	0.0	0.0						2.8	22.7	0040
久米島	気温	23.3	23.4	23.5	23.5	23.3	23.5	23.7	24.5	25.3	25.8	26.5	26.9	26.6	27.4	26.4	26.3	26.2	25.7	25.1	24.9	24.1	24.0	23.9	24.0	24.9	27.7	1351
	日照						0.0	0.0	0.0	0.1	0.3	0.2	0.2	0.0	0.2	0.0	0.3	0.3	0.0	0.0						1.6	23.1	0311
宮城島	気温	22.5	22.5	22.6	22.5	22.4	22.4	22.4	22.6	22.6	22.7	23.3	24.5	24.7	25.6	25.6	25.3	24.8	24.4	24.2	23.9	23.8	23.8	23.7	23.5	23.6	26.5	1436
	日照						0.0	0.0	0.0	0.0	0.0	0.0	0.5	0.2	0.2	0.4	0.4	0.1	0.4	0.0	0.0					2.2	22.2	0015
渡嘉敷	気温	21.8	21.5	21.7	21.7	21.5	21.6	21.5	21.7	21.8	22.3	22.3	22.3	22.8	22.7	23.0	23.9	24.0	23.0	22.6	22.5	22.4	22.2	22.3	22.3	22.3	24.2	1703
	日照						0.0	0.0	0.0	0.0	0.0	0.0	0.0	0.0	0.0	0.0	0.1	0.6	0.3	0.0	0.0					1.0	21.4	0645
那覇	気温	23.2	23.3	23.1	23.2	22.8	22.8	23.1	23.4	23.4	23.6	24.1	23.8	24.8	24.9	25.7	25.7	25.6	25.1	24.7	24.6	24.4	24.4	24.3	24.3	24.1	26.3	1720
	日照						0.0	0.0	0.0	0.0	0.0	0.0	0.0	0.0	0.0	0.1	0.1	0.3	0.1	0.0	0.0					0.6	22.7	0554
糸数	気温	21.6	21.7	21.9	21.7	21.4	21.3	21.4	21.8	22.1	22.1	22.8	22.9	22.4	23.6	24.0	24.3	24.0	23.4	23.0	22.8	22.6	22.6	22.5	22.5	22.5	24.5	1704
	日照						0.0	0.0	0.0	0.0	0.0	0.0	0.0	0.0	0.0	0.0	0.0	0.2	0.2	0.0	0.0					0.4	21.2	0622

観測値表【気温・日照（気温のみの地点を除く）】

大東島地方

2022年05月25日（22/47）

観測所名		1時	2時	3時	4時	5時	6時	7時	8時	9時	10時	11時	12時	13時	14時	15時	16時	17時	18時	19時	20時	21時	22時	23時	24時	日平均気温	最高気温	最高起時分
																										日照日合計	最低気温	最低起時分
南大東	気温	24.0	24.1	24.2	24.2	23.6	23.5	23.5	23.1	23.3	23.3	23.7	24.2	24.4	24.6	24.5	23.8	24.3	24.3	24.2	24.2	24.2	24.0	23.9	23.9	24.0	25.3	1412
	日照						0.0	0.0	0.0	0.0	0.0	0.0	0.0	0.0	0.0	0.0	0.0	0.1	0.1	0.0						0.2	23.1	0833

観測値表【気温・日照（気温のみの地点を除く）】

宮古島地方

2022年05月25日（22/47）

観測所名		1時	2時	3時	4時	5時	6時	7時	8時	9時	10時	11時	12時	13時	14時	15時	16時	17時	18時	19時	20時	21時	22時	23時	24時	日平均気温	最高気温	最高起時分
																										日照日合計	最低気温	最低起時分
宮古島	気温	23.3	23.0	22.8	23.0	22.7	22.4	22.7	22.9	23.3	23.5	23.7	24.1	24.2	24.2	24.1	24.2	24.4	24.4	24.1	24.0	24.0	23.8	23.8	23.9	23.6	24.6	1402
	日照						0.0	0.0	0.0	0.0	0.0	0.0	0.0	0.0	0.0	0.0	0.0	0.0	0.0	0.0	0.0	0.0				0.0	22.3	0555

観測値表【気温・日照（気温のみの地点を除く）】

八重山地方

2022年05月25日（22/47）

観測所名		1時	2時	3時	4時	5時	6時	7時	8時	9時	10時	11時	12時	13時	14時	15時	16時	17時	18時	19時	20時	21時	22時	23時	24時	日平均気温	最高気温	最高起時分
																										日照日合計	最低気温	最低起時分
伊原間	気温	23.6	23.2	23.2	23.2	23.2	23.2	23.4	23.6	24.0	24.0	24.9	25.0	24.9	24.7	24.7	24.6	24.6	24.4	24.2	24.0	23.8	23.8	24.3	24.5	24.0	25.4	1142
	日照						0.0	0.0	0.0	0.0	0.0	0.0	0.0	0.0	0.0	0.0	0.0	0.0	0.0	0.0	0.0	0.0				0.0	23.1	0603
与那国島	気温	23.5	23.4	23.5	23.7	23.6	23.8	24.0	24.2	24.8	25.3	25.2	24.8	24.6	24.5	24.5	24.3	24.0	24.1	24.3	24.2	24.2	24.2	24.5	24.7	24.2	25.4	1001
	日照								0.0	0.0	0.0	0.0	0.0	0.0	0.0	0.0	0.0	0.0	0.0	0.0	0.0					0.0	23.3	0025
西表島	気温	22.9	23.1	23.1	22.9	23.2	23.1	23.2	23.7	24.0	24.4	25.4	25.7	25.2	25.0	24.9	24.6	24.1	24.0	23.9	24.0	24.0	23.8	24.0	24.0	24.0	25.9	1225
	日照						0.0	0.0	0.0	0.0	0.0	0.0	0.0	0.0	0.0	0.0	0.0	0.0	0.0	0.0	0.0					0.0	22.8	0120
石垣島	気温	23.8	23.8	23.6	23.6	23.4	23.4	23.6	24.1	24.3	24.5	25.0	25.5	25.6	25.8	25.2	24.9	24.6	24.7	24.6	24.1	24.1	24.1	24.6	24.8	24.4	25.8	1404
	日照						0.0	0.0	0.0	0.0	0.0	0.0	0.0	0.0	0.0	0.0	0.0	0.0	0.0	0.0	0.0					0.0	23.3	0541
大原	気温	23.0	22.9	22.8	22.8	23.1	23.3	23.3	23.8	24.0	24.4	24.9	25.0	25.1	25.0	24.8	24.9	24.5	24.2	23.8	23.8	23.8	23.7	24.1	25.1	24.0	25.3	1405
	日照						0.0	0.0	0.0	0.0	0.0	0.0	0.0	0.0	0.0	0.0	0.0	0.0	0.0	0.0	0.0					0.0	22.7	0346
波照間	気温	23.8	23.6	23.5	23.2	23.3	23.3	23.9	24.2	24.9	25.0	25.4	26.1	25.6	26.4	25.9	25.8	25.9	25.0	24.3	24.7	24.9	25.4	25.5	25.3	24.8	27.0	1335
	日照						0.0	0.0	0.0	0.0	0.0	0.0	0.0	0.0	0.0	0.0	0.0	0.0	0.0	0.0	0.0					0.0	23.1	0601

※"×"は欠測、')'付きの値は準正常値（統計を行う対象資料が許容範囲で欠けている）、')'付きの値は資料不足値（統計を行う対象資料が許容範囲を超えて欠けている）を意味します。

※日照計による観測値と、気象衛星観測のデータを用いた「推計気象分布(日照時間)」から得る推計値は、性質が異なるため単純に比較できませんのでご注意ください。



資料4 観測値表【気温・日照（気温のみの地点を除く）】

沖縄本島地方

2022年05月26日（23/47）

観測所名		1時	2時	3時	4時	5時	6時	7時	8時	9時	10時	11時	12時	13時	14時	15時	16時	17時	18時	19時	20時	21時	22時	23時	24時	日平均気温	最高気温	最高起時分
		日照	日照	日照	日照	日照	日照	日照	日照	日照	日照	日照	日照	日照	日照	日照	日照	日照	日照	日照	日照	日照	日照	日照	日照	日照	日照日合計	最低気温
伊是名	気温	23.9	23.7	23.6	23.5	23.4	23.5	23.2	23.7	24.0	24.7	25.0	25.0	25.6	24.9	25.1	22.9	21.7	22.0	20.9	20.8	20.8	20.8	21.4	23.1	26.3	1248	
	日照						0.0	0.0	0.0	0.0	0.0	0.0	0.0	0.0	0.0	0.0	0.0	0.0	0.0	0.0	0.0	0.0			0.0	20.2	2235	
奥	気温	21.7	21.7	21.6	21.5	21.4	21.3	21.5	21.6	22.3	21.8	22.1	22.2	23.7	22.8	21.7	21.7	19.8	19.3	18.3	18.6	18.7	18.9	19.1	19.2	20.9	24.8	1338
	日照						0.0	0.0	0.0	0.0	0.0	0.0	0.0	0.0	0.0	0.0	0.0	0.0	0.0	0.0	0.0				0.0	18.2	1915	
名護	気温	24.0	24.0	23.9	23.8	23.7	23.6	23.7	23.4	23.4	24.1	24.4	25.2	24.9	25.7	23.8	23.3	22.5	21.2	20.6	20.6	20.4	20.8	20.9	23.0	26.3	1335	
	日照						0.0	0.0	0.0	0.0	0.0	0.1	0.8	0.0	0.2	0.0	0.0	0.0	0.0	0.0	0.0				1.1	20.3	2055	
久米島	気温	24.1	23.2	23.3	23.4	23.3	23.2	23.2	23.6	23.9	25.0	24.8	25.3	25.8	24.7	23.9	23.2	22.5	22.0	21.8	21.8	22.0	22.0	22.3	22.1	23.4	26.4	1253
	日照						0.0	0.0	0.0	0.0	0.1	0.3	0.0	0.2	0.0	0.0	0.0	0.0	0.0	0.0	0.0				0.6	21.6	1823	
宮城島	気温	23.5	23.4	23.4	23.3	23.1	23.1	23.0	22.4	23.3	23.3	23.9	23.5	24.5	24.2	24.3	23.8	23.1	22.3	20.7	20.5	20.5	20.7	20.9	21.1	22.7	25.0	1344
	日照						0.0	0.0	0.0	0.0	0.0	0.0	0.0	0.0	0.0	0.0	0.0	0.0	0.0	0.0	0.0				0.0	20.1	2034	
渡嘉敷	気温	22.4	22.3	22.2	22.1	21.7	21.4	21.8	21.8	22.3	22.7	22.5	21.9	22.0	22.3	22.3	22.5	21.9	20.9	19.9	19.1	19.3	19.7	19.7	20.0	21.4	23.3	1045
	日照						0.0	0.0	0.0	0.0	0.1	0.0	0.0	0.0	0.0	0.0	0.0	0.0	0.0	0.0	0.0				0.1	19.0	2018	
那覇	気温	24.2	23.6	23.4	23.4	23.2	23.3	23.1	23.4	24.0	24.5	25.1	24.8	24.9	25.4	24.9	24.4	24.2	22.8	21.4	21.5	21.2	21.1	21.3	21.5	23.4	26.2	1124
	日照						0.0	0.0	0.0	0.0	0.0	0.0	0.0	0.0	0.0	0.0	0.0	0.0	0.0	0.0	0.0				0.0	21.0	2123	
糸数	気温	22.5	22.1	21.8	21.9	21.9	21.8	22.0	22.2	23.6	23.5	25.0	23.9	23.3	23.6	23.2	22.5	22.7	22.8	21.0	20.1	19.4	19.9	20.0	20.1	22.1	25.7	1049
	日照						0.0	0.0	0.0	0.2	0.1	0.0	0.0	0.0	0.0	0.0	0.0	0.0	0.0	0.0	0.0				0.3	19.2	2125	

観測値表【気温・日照（気温のみの地点を除く）】

大東島地方

2022年05月26日（23/47）

観測所名		1時	2時	3時	4時	5時	6時	7時	8時	9時	10時	11時	12時	13時	14時	15時	16時	17時	18時	19時	20時	21時	22時	23時	24時	日平均気温	最高気温	最高起時分
		日照	日照	日照	日照	日照	日照	日照	日照	日照	日照	日照	日照	日照	日照	日照	日照	日照	日照	日照	日照	日照	日照	日照	日照	日照日合計	最低気温	最低起時分
南大東	気温	24.0	24.2	24.1	24.1	24.1	23.9	23.9	24.2	24.8	25.5	24.4	24.0	24.6	24.8	25.0	25.2	25.3	25.0	25.0	24.9	24.8	25.1	24.3	25.0	24.6	25.8	1637
	日照						0.0	0.0	0.0	0.0	0.0	0.0	0.0	0.0	0.0	0.0	0.0	0.0	0.0	0.0	0.0				0.0	23.7	2230	

観測値表【気温・日照（気温のみの地点を除く）】

宮古島地方

2022年05月26日（23/47）

観測所名		1時	2時	3時	4時	5時	6時	7時	8時	9時	10時	11時	12時	13時	14時	15時	16時	17時	18時	19時	20時	21時	22時	23時	24時	日平均気温	最高気温	最高起時分
		日照	日照	日照	日照	日照	日照	日照	日照	日照	日照	日照	日照	日照	日照	日照	日照	日照	日照	日照	日照	日照	日照	日照	日照	日照日合計	最低気温	最低起時分
宮古島	気温	23.8	23.8	23.6	23.7	23.8	23.8	24.0	24.1	24.2	24.0	24.0	24.3	24.4	24.7	24.6	25.4	25.1	25.9	26.1	26.1	24.6	24.6	25.4	25.2	24.6	26.1	2004
	日照						0.0	0.0	0.0	0.0	0.0	0.0	0.0	0.0	0.0	0.0	0.0	0.0	0.0	0.0	0.0				0.0	23.5	0243	

観測値表【気温・日照（気温のみの地点を除く）】

八重山地方

2022年05月26日（23/47）

観測所名		1時	2時	3時	4時	5時	6時	7時	8時	9時	10時	11時	12時	13時	14時	15時	16時	17時	18時	19時	20時	21時	22時	23時	24時	日平均気温	最高気温	最高起時分
		日照	日照	日照	日照	日照	日照	日照	日照	日照	日照	日照	日照	日照	日照	日照	日照	日照	日照	日照	日照	日照	日照	日照	日照	日照日合計	最低気温	最低起時分
伊原間	気温	24.7	24.5	24.5	24.7	25.2	25.1	24.6	23.7	24.6	24.7	24.9	25.0	25.0	25.6	26.0	26.8	26.9	26.0	26.4	26.6	26.7	25.1	24.7	24.6	25.3	27.1	1611
	日照						0.0	0.0	0.0	0.0	0.0	0.0	0.0	0.0	0.0	0.0	0.0	0.0	0.0	0.0	0.0				0.0	23.6	0801	
与那国島	気温	25.0	24.9	24.8	24.9	24.8	24.8	25.5	25.6	26.1	25.9	25.8	26.3	27.4	27.3	27.1	26.4	26.6	25.4	25.3	24.0	24.3	24.5	24.4	24.5	25.5	28.0	1303
	日照						0.0	0.0	0.0	0.0	0.0	0.0	0.0	0.0	0.1	0.0	0.0	0.0	0.0	0.0	0.0				0.1	23.9	2013	
西表島	気温	24.3	24.5	24.5	24.7	23.9	24.2	24.3	24.4	24.7	25.5	25.7	26.2	26.9	27.6	27.2	27.6	26.6	27.0	27.3	27.2	25.9	25.1	25.0	24.8	25.6	28.1	1410
	日照						0.0	0.0	0.0	0.0	0.1	0.0	0.0	0.1	0.3	0.1	0.0	0.0	0.0	0.0	0.0				0.6	23.7	0529	
石垣島	気温	24.5	24.5	25.0	25.3	25.3	24.6	24.9	24.5	24.4	24.6	25.2	26.0	26.9	28.8	27.8	26.7	26.5	26.9	27.1	26.9	27.0	26.0	26.6	26.9	26.0	29.4	1429
	日照						0.0	0.0	0.0	0.0	0.0	0.0	0.0	0.0	0.5	0.2	0.0	0.0	0.0	0.0	0.0				0.7	24.3	0844	
大原	気温	24.7	25.0	25.5	25.4	24.6	24.4	24.5	25.1	24.6	25.5	27.5	28.7	29.1	29.2	28.0	27.1	26.2	26.8	26.9	26.8	26.5	26.5	26.4	26.1	26.3	29.6	1409
	日照						0.0	0.0	0.0	0.0	0.0	0.0	0.6	0.6	0.2	0.2	0.0	0.0	0.0	0.0	0.0				1.6	23.8	0435	
波照間	気温	25.5	25.4	25.5	25.4	25.5	25.0	25.4	25.6	27.3	27.4	27.8	29.2	30.1	30.3	27.3	26.8	27.2	27.3	27.0	27.2	27.3	27.2	27.3	27.3	27.0	31.3	1418
	日照						0.0	0.0	0.0	0.5	0.2	0.0	0.5	1.0	0.3	0.4	0.0	0.0	0.0	0.0	0.0				2.9	24.8	0428	

※"×"は欠測、')'付きの値は準正常値（統計を行う対象資料が許容範囲で欠けている）、')'付きの値は資料不足値（統計を行う対象資料が許容範囲を超えて欠けている）を意味します。

※日照計による観測値と、気象衛星観測のデータを用いた「推計気象分布(日照時間)」から得る推計値は、性質が異なるため単純に比較できませんのでご注意ください。

資料4 観測値表【気温・日照（気温のみの地点を除く）】

沖縄本島地方

2022年05月27日（24/47）

観測所名		1時	2時	3時	4時	5時	6時	7時	8時	9時	10時	11時	12時	13時	14時	15時	16時	17時	18時	19時	20時	21時	22時	23時	24時	日平均気温	最高気温	最高起時分
																										日照日合計	最低気温	最低起時分
伊是名	気温	20.6	20.5	20.6	20.7	21.1	21.4	21.6	21.8	20.9	21.3	21.1	20.8	20.4	20.6	20.7	20.8	20.9	20.6	20.4	20.7	20.7	21.0	21.0	20.9	20.9	22.2	0822
	日照						0.0	0.0	0.0	0.0	0.0	0.0	0.0	0.0	0.0	0.0	0.0	0.0	0.0	0.0	0.0	0.0				0.0	20.0	1211
奥	気温	18.9	19.2	18.5	18.8	19.1	19.3	19.5	19.6	19.5	19.0	18.9	18.6	18.4	17.9	18.2	18.7	18.6	18.5	18.3	18.3	18.3	18.3	18.4	18.4	18.7	19.7	0857
	日照						0.0	0.0	0.0	0.0	0.0	0.0	0.0	0.0	0.0	0.0	0.0	0.0	0.0	0.0	0.0	0.0				0.0	17.7	1414
名護	気温	21.0	20.8	20.8	20.4	20.6	20.9	21.1	21.3	21.5	21.9	21.6	21.1	20.7	20.9	21.8	21.4	20.9	20.8	20.7	20.5	20.6	20.8	20.9	20.8	21.0	22.2	0950
	日照						0.0	0.0	0.0	0.0	0.0	0.0	0.0	0.0	0.0	0.0	0.0	0.0	0.0	0.0	0.0	0.0				0.0	20.4	1955
久米島	気温	21.5	21.5	21.3	21.5	21.4	21.4	21.4	21.7	21.9	22.1	22.8	22.2	22.2	22.1	22.2	22.0	22.0	22.1	22.0	22.0	22.1	22.0	22.1	22.1	21.9	23.1	1106
	日照						0.0	0.0	0.0	0.0	0.0	0.0	0.0	0.0	0.0	0.0	0.0	0.0	0.0	0.0	0.0	0.0				0.0	21.1	0253
宮城島	気温	21.2	21.3	21.0	21.0	20.8	21.0	20.9	20.9	21.1	21.5	21.9	21.8	21.2	21.3	21.3	21.3	21.2	20.8	20.7	20.9	21.1	21.3	21.3	21.6	21.2	22.2	1104
	日照						0.0	0.0	0.0	0.0	0.0	0.0	0.0	0.0	0.0	0.0	0.0	0.0	0.0	0.0	0.0				0.0	20.6	1918	
渡嘉敷	気温	20.2	20.2	20.1	20.0	20.0	20.0	20.0	20.2	20.4	20.5	20.5	20.3	20.3	20.0	20.0	19.6	19.5	19.6	19.7	19.7	19.7	19.9	20.1	20.3	20.0	20.8	1326
	日照						0.0	0.0	0.0	0.0	0.0	0.0	0.0	0.0	0.0	0.0	0.0	0.0	0.0	0.0	0.0				0.0	19.4	1822	
那覇	気温	21.7	22.0	21.8	21.6	21.7	21.4	21.2	21.3	21.6	21.9	22.5	22.5	22.4	22.6	22.5	22.8	22.4	22.0	21.6	21.4	21.1	21.6	21.7	21.8	21.9	23.2	1538
	日照						0.0	0.0	0.0	0.0	0.0	0.0	0.0	0.0	0.0	0.0	0.0	0.0	0.0	0.0	0.0				0.0	21.0	0712	
糸数	気温	20.3	21.2	21.0	20.3	20.1	20.0	20.0	20.1	20.3	20.3	20.5	20.7	21.0	21.7	20.2	20.2	20.1	19.8	19.7	19.6	19.7	19.8	19.9	20.2	20.3	22.3	1359
	日照						0.0	0.0	0.0	0.0	0.0	0.0	0.0	0.0	0.0	0.0	0.0	0.0	0.0	0.0	0.0				0.0	19.4	1956	

観測値表【気温・日照（気温のみの地点を除く）】

大東島地方

2022年05月27日（24/47）

観測所名		1時	2時	3時	4時	5時	6時	7時	8時	9時	10時	11時	12時	13時	14時	15時	16時	17時	18時	19時	20時	21時	22時	23時	24時	日平均気温	最高気温	最高起時分
																										日照日合計	最低気温	最低起時分
南大東	気温	24.6	24.8	24.4	24.4	24.5	25.0	25.3	25.4	25.4	24.0	23.8	23.7	24.6	24.7	24.7	24.6	24.0	23.5	22.8	22.4	22.3	22.2	22.1	22.1	24.0	25.4	0905
	日照						0.0	0.0	0.0	0.0	0.0	0.0	0.0	0.0	0.0	0.0	0.0	0.0	0.0	0.0	0.0					0.0	22.0	2326

観測値表【気温・日照（気温のみの地点を除く）】

宮古島地方

2022年05月27日（24/47）

観測所名		1時	2時	3時	4時	5時	6時	7時	8時	9時	10時	11時	12時	13時	14時	15時	16時	17時	18時	19時	20時	21時	22時	23時	24時	日平均気温	最高気温	最高起時分
																										日照日合計	最低気温	最低起時分
宮古島	気温	24.7	24.7	24.7	24.7	25.8	24.9	25.8	24.8	26.1	26.5	26.8	25.8	25.4	24.8	24.3	24.4	24.4	23.6	23.4	23.1	23.5	23.5	23.7	23.8	24.7	26.9	1100
	日照						0.0	0.0	0.0	0.0	0.1	0.1	0.0	0.0	0.0	0.0	0.0	0.0	0.0	0.0	0.0	0.0				0.2	23.1	2006

観測値表【気温・日照（気温のみの地点を除く）】

八重山地方

2022年05月27日（24/47）

観測所名		1時	2時	3時	4時	5時	6時	7時	8時	9時	10時	11時	12時	13時	14時	15時	16時	17時	18時	19時	20時	21時	22時	23時	24時	日平均気温	最高気温	最高起時分
																										日照日合計	最低気温	最低起時分
伊原間	気温	24.7	24.6	25.0	25.6	25.9	26.3	26.4	26.4	27.2	26.8	26.6	25.6	25.6	25.3	25.1	24.6	24.7	25.1	25.2	25.3	25.3	25.3	25.0	25.0	25.5	27.7	0906
	日照						0.0	0.0	0.0	0.1	0.0	0.0	0.0	0.0	0.0	0.0	0.0	0.0	0.0	0.0	0.0				0.1	24.5	1644	
与那国島	気温	24.6	24.8	24.7	24.9	24.9	24.9	25.1	25.2	25.4	25.6	25.7	25.9	25.6	25.0	25.6	25.5	25.6	25.7	25.5	25.5	25.7	25.9	25.9	25.9	25.4	26.5	1143
	日照						0.0	0.0	0.0	0.0	0.0	0.0	0.0	0.0	0.0	0.0	0.0	0.0	0.0	0.0	0.0				0.0	24.5	0103	
西表島	気温	24.8	24.7	24.9	25.3	25.3	25.3	25.6	25.8	26.1	26.3	26.4	26.5	26.8	26.4	26.1	25.5	26.0	25.6	25.7	25.7	25.6	25.5	25.6	25.7	25.7	27.7	1314
	日照						0.0	0.0	0.0	0.0	0.0	0.0	0.0	0.0	0.0	0.0	0.0	0.0	0.0	0.0	0.0				0.0	24.7	0235	
石垣島	気温	25.9	26.2	26.7	26.6	27.2	27.2	27.2	28.3	27.8	27.8	27.8	28.0	28.1	26.2	25.7	25.6	25.2	25.5	25.3	25.3	25.5	25.4	25.3	25.3	26.5	28.3	1253
	日照						0.0	0.0	0.2	0.0	0.0	0.0	0.0	0.0	0.0	0.0	0.0	0.0	0.0	0.0	0.0				0.2	25.1	1705	
大原	気温	26.3	26.1	27.0	27.1	27.2	27.2	26.7	27.5	27.7	27.6	27.1	27.3	28.1	27.1	26.1	26.1	26.3	25.6	25.5	25.5	25.7	25.8	25.6	25.7	26.6	28.3	1334
	日照						0.0	0.0	0.0	0.1	0.0	0.0	0.0	0.1	0.0	0.0	0.0	0.0	0.0	0.0	0.0				0.2	25.4	2020	
波照間	気温	27.1	25.9	26.8	26.8	26.6	26.4	26.8	27.2	27.4	27.1	27.4	27.9	27.8	27.4	27.3	26.9	26.1	26.0	26.0	26.0	26.0	26.0	25.9	25.9	26.7	29.0	1332
	日照						0.0	0.0	0.0	0.0	0.0	0.0	0.0	0.0	0.1	0.0	0.0	0.0	0.0	0.0	0.0				0.1	25.4	0156	

※"×"は欠測、「J」付きの値は準正常値（統計を行う対象資料が許容範囲で欠けている）、'J'付きの値は資料不足値（統計を行う対象資料が許容範囲を超えて欠けている）を意味します。

※日照計による観測値と、気象衛星観測のデータを用いた「推計気象分布(日照時間)」から得る推計値は、性質が異なるため単純に比較できませんのでご注意ください。

資料4 観測値表【気温・日照（気温のみの地点を除く）】

沖縄本島地方

2022年05月28日（25/47）

観測所名		1時	2時	3時	4時	5時	6時	7時	8時	9時	10時	11時	12時	13時	14時	15時	16時	17時	18時	19時	20時	21時	22時	23時	24時	日平均気温	最高気温	最高起時分
																										日照日合計	最低気温	最低起時分
伊是名	気温	21.3	21.0	21.0	20.8	21.0	21.4	21.6	21.4	21.4	21.6	21.5	21.8	22.0	21.8	22.3	22.1	21.1	21.6	22.0	21.5	21.6	21.9	22.4	22.6	21.6	22.7	2341
	日照						0.0	0.0	0.0	0.0	0.0	0.0	0.0	0.0	0.0	0.0	0.0	0.0	0.0	0.0	0.0	0.0				0.0	20.3	0334
奥	気温	18.4	18.4	18.6	18.7	18.9	18.9	19.1	19.1	19.1	19.3	19.4	19.7	19.9	19.9	20.2	20.3	19.8	20.2	19.9	19.3	18.9	19.2	19.6	20.8	19.4	20.8	2400
	日照						0.0	0.0	0.0	0.0	0.0	0.0	0.0	0.0	0.0	0.0	0.0	0.0	0.0	0.0	0.0					0.0	18.2	0138
名護	気温	20.7	20.6	20.7	20.7	20.8	20.9	20.9	20.7	21.0	21.6	21.9	23.2	22.7	22.9	23.7	22.9	22.7	22.4	22.5	23.4	23.8	23.9	23.4	23.2	22.1	24.0	2126
	日照						0.0	0.0	0.0	0.0	0.0	0.0	0.0	0.0	0.0	0.0	0.0	0.0	0.0	0.0	0.0					0.0	20.5	0218
久米島	気温	22.1	22.4	22.4	22.3	22.2	22.1	22.3	22.6	22.8	23.0	23.1	25.5	27.0	24.6	24.4	24.4	23.7	24.4	24.5	24.2	24.1	24.0	24.8	24.4	23.6	27.9	1252
	日照						0.0	0.0	0.0	0.0	0.0	0.0	0.0	0.3	0.0	0.0	0.0	0.0	0.0	0.0	0.0					0.3	22.0	0622
宮城島	気温	21.8	22.1	21.9	21.8	22.0	21.7	21.8	21.5	21.4	21.7	22.1	22.7	22.5	22.7	23.4	24.3	24.4	24.3	23.7	23.6	23.7	23.8	24.0	22.8	24.5	1751	
	日照						0.0	0.0	0.0	0.0	0.0	0.0	0.0	0.0	0.0	0.0	0.0	0.0	0.0	0.0	0.0					0.0	21.2	0854
渡嘉敷	気温	20.3	20.5	20.5	20.5	20.5	20.8	21.1	21.3	21.6	21.9	22.4	22.8	24.1	24.4	23.8	23.4	22.8	22.9	22.8	23.1	23.3	23.4	23.7	22.9	22.3	24.5	1409
	日照						0.0	0.0	0.0	0.0	0.0	0.0	0.0	0.0	0.0	0.0	0.0	0.0	0.0	0.0	0.0					0.0	20.2	0102
那覇	気温	21.9	22.1	22.4	22.1	21.9	22.0	22.2	22.5	22.7	22.8	24.7	24.0	23.5	25.2	26.4	26.2	25.8	24.5	24.6	24.2	24.3	24.5	24.6	24.1	23.7	26.5	1456
	日照						0.0	0.0	0.0	0.0	0.0	0.2	0.3	0.0	0.0	0.0	0.0	0.0	0.0	0.0	0.0					0.5	21.8	0035
糸数	気温	20.2	20.5	20.6	20.6	20.7	20.8	21.1	21.2	21.5	22.0	23.4	22.0	22.1	23.0	24.8	24.4	24.3	23.7	23.0	23.0	23.1	23.3	23.3	22.9	22.3	25.0	1453
	日照						0.0	0.0	0.0	0.0	0.0	0.0	0.0	0.0	0.0	0.0	0.0	0.0	0.0	0.0	0.0					0.0	20.0	0119

観測値表【気温・日照（気温のみの地点を除く）】

大東島地方

2022年05月28日（25/47）

観測所名		1時	2時	3時	4時	5時	6時	7時	8時	9時	10時	11時	12時	13時	14時	15時	16時	17時	18時	19時	20時	21時	22時	23時	24時	日平均気温	最高気温	最高起時分
																										日照日合計	最低気温	最低起時分
南大東	気温	22.2	22.4	22.0	21.9	22.1	22.1	22.2	22.4	22.6	23.6	24.3	25.0	24.6	24.1	24.4	24.7	25.1	25.8	25.6	25.7	25.7	25.6	25.6	25.6	24.0	25.9	1737
	日照						0.0	0.0	0.0	0.0	0.0	0.0	0.0	0.0	0.0	0.0	0.0	0.0	0.0	0.0	0.0					0.0	21.9	0433

観測値表【気温・日照（気温のみの地点を除く）】

宮古島地方

2022年05月28日（25/47）

観測所名		1時	2時	3時	4時	5時	6時	7時	8時	9時	10時	11時	12時	13時	14時	15時	16時	17時	18時	19時	20時	21時	22時	23時	24時	日平均気温	最高気温	最高起時分
																										日照日合計	最低気温	最低起時分
宮古島	気温	23.9	24.4	23.9	24.1	25.9	25.9	25.9	26.2	26.2	26.8	27.8	28.6	28.7	28.8	29.3	29.0	28.5	28.4	27.8	27.3	27.1	26.7	26.8	26.6	26.9	29.6	1507
	日照						0.0	0.0	0.0	0.0	0.0	0.3	0.3	1.0	1.0	0.9	0.9	1.0	0.7	0.6	0.0					6.7	23.7	0043

観測値表【気温・日照（気温のみの地点を除く）】

八重山地方

2022年05月28日（25/47）

観測所名		1時	2時	3時	4時	5時	6時	7時	8時	9時	10時	11時	12時	13時	14時	15時	16時	17時	18時	19時	20時	21時	22時	23時	24時	日平均気温	最高気温	最高起時分
																										日照日合計	最低気温	最低起時分
伊原間	気温	25.3	25.5	25.7	26.4	26.9	26.7	26.7	26.2	27.4	29.4	30.0	30.7	30.8	29.9	30.5	30.9	29.8	29.4	28.0	27.7	27.5	27.3	27.3	27.3	28.1	31.5	1326
	日照						0.0	0.0	0.0	0.1	0.4	0.9	0.3	0.9	0.6	0.5	0.8	1.0	1.0	0.3	0.0					6.8	24.9	0006
与那国島	気温	25.9	25.8	25.9	25.4	25.0	25.2	25.9	26.3	27.0	27.8	28.8	29.6	28.9	29.4	29.7	28.9	28.5	27.7	27.4	26.6	27.6	27.8	27.7	27.5	27.3	30.4	1430
	日照						0.0	0.0	0.0	0.2	0.3	0.6	0.9	0.5	0.7	0.9	0.3	0.0	0.0	0.0						4.4	24.7	0526
西表島	気温	25.5	25.3	25.3	25.6	26.7	26.7	26.8	26.6	27.9	28.2	28.3	29.3	29.6	29.4	29.3	29.5	29.1	28.8	28.4	27.9	27.8	28.0	28.1	28.0	27.8	29.9	1431
	日照						0.0	0.0	0.0	0.5	1.0	0.4	0.5	0.5	1.0	1.0	0.5	0.8	0.0	0.2	0.0					6.4	25.3	0322
石垣島	気温	25.4	26.7	27.4	27.4	27.3	27.0	27.1	27.3	28.3	29.2	29.5	30.0	30.2	29.7	29.9	30.0	29.4	28.9	28.4	28.0	27.9	28.0	27.8	27.7	28.3	30.8	1335
	日照						0.0	0.0	0.4	0.9	0.7	1.0	1.0	1.0	0.9	0.9	1.0	1.0	1.0	0.6	0.0					10.4	25.3	0036
大原	気温	25.9	27.1	27.3	27.3	27.0	26.8	26.9	28.3	27.9	29.3	29.5	30.0	30.8	29.5	29.9	30.2	29.6	29.1	28.0	27.8	27.6	27.6	27.7	27.5	28.3	30.9	1328
	日照						0.0	0.0	0.5	0.6	0.8	0.8	0.6	1.0	0.5	0.1	0.7	1.0	0.7	0.5	0.0					7.8	25.7	0044
波照間	気温	26.8	27.0	27.1	27.0	26.6	26.6	26.7	28.5	28.6	30.0	30.0	30.9	30.6	30.7	31.2	31.2	30.3	29.4	27.8	27.5	27.6	27.4	27.3	27.3	28.5	31.6	1450
	日照						0.0	0.0	0.9	0.4	1.0	0.8	1.0	1.0	1.0	1.0	1.0	1.0	1.0	0.7	0.0					10.8	25.9	0014

※"×"は欠測、"J"付きの値は準正常値（統計を行う対象資料が許容範囲で欠けている）、"J"付きの値は資料不足値（統計を行う対象資料が許容範囲を超えて欠けている）を意味します。

※日照計による観測値と、気象衛星観測のデータを用いた「推計気象分布(日照時間)」から得る推計値は、性質が異なるため単純に比較できませんのでご注意ください。

資料4 観測値表【気温・日照（気温のみの地点を除く）】

沖縄本島地方

2022年05月29日（26/47）

観測所名		1時	2時	3時	4時	5時	6時	7時	8時	9時	10時	11時	12時	13時	14時	15時	16時	17時	18時	19時	20時	21時	22時	23時	24時	日平均気温	最高気温	最高起時分
																										日照日合計	最低気温	最低起時分
伊是名	気温	24.0	24.1	24.0	24.1	24.4	24.9	25.1	25.5	26.0	26.3	26.5	27.1	27.8	27.9	28.0	27.7	27.2	26.7	26.3	26.0	25.7	25.8	25.7	25.5	25.9	28.3	1342
	日照						0.0	0.0	0.0	0.4	0.0	0.7	0.7	0.8	1.0	1.0	0.9	0.9	0.1	0.0	0.0					6.5	22.6	0006
奥	気温	22.0	21.8	22.4	23.1	23.5	23.5	24.1	24.3	24.6	25.0	25.4	25.9	27.1	27.4	27.6	26.4	25.9	25.5	25.0	24.7	24.7	24.7	24.5	24.6	24.7	28.0	1515
	日照						0.0	0.0	0.0	0.0	0.0	0.0	0.0	0.6	1.0	1.0	0.9	0.3	0.1	0.0	0.0					3.9	20.9	0001
名護	気温	23.7	23.6	23.6	24.2	24.9	25.2	25.2	25.9	26.1	26.8	26.7	27.6	27.9	28.1	28.0	27.3	27.0	26.9	26.2	26.0	26.2	26.4	26.4	26.2	26.1	28.2	1402
	日照						0.0	0.0	0.0	0.0	0.4	0.6	0.9	1.0	1.0	1.0	1.0	0.8	1.0	0.2	0.0					7.9	23.2	0008
久米島	気温	24.8	25.7	26.1	26.3	26.2	26.4	26.8	27.1	28.0	28.1	29.4	29.9	29.7	30.0	29.3	28.7	28.2	28.5	27.7	27.3	27.2	27.3	27.2	27.1	27.6	30.3	1203
	日照						0.0	0.2	0.2	0.5	0.9	1.0	1.0	1.0	1.0	0.9	0.8	0.4	0.8	0.1	0.0					8.8	24.4	0009
宮城島	気温	23.7	23.9	23.9	24.1	24.9	25.0	25.1	25.3	26.0	27.4	28.5	29.0	29.4	29.4	28.8	29.1	28.6	28.1	27.2	26.7	26.3	26.0	25.7	25.6	26.6	29.7	1341
	日照						0.0	0.0	0.2	0.3	1.0	1.0	1.0	1.0	1.0	1.0	0.9	0.9	0.8	0.5	0.0					9.6	23.6	0126
渡嘉敷	気温	23.4	23.9	24.5	24.4	24.4	24.5	24.6	24.6	24.8	25.4	25.3	26.7	26.7	26.5	26.5	25.9	25.3	25.2	25.1	25.1	25.1	25.0	24.8	25.0	25.1	26.9	1156
	日照						0.0	0.0	0.2	0.8	1.0	1.0	1.0	1.0	1.0	0.7	0.8	0.7	0.5	0.0	0.0					8.7	22.9	0001
那覇	気温	24.0	24.0	24.9	25.4	25.4	25.6	25.6	25.9	26.1	26.9	27.8	27.9	28.7	28.9	28.9	28.7	28.5	27.6	27.0	26.8	26.6	26.6	26.5	26.6	26.7	29.3	1525
	日照						0.0	0.0	0.0	0.0	0.1	0.5	0.4	1.0	0.9	0.9	1.0	0.9	0.7	0.3	0.0					6.7	23.9	0026
糸数	気温	23.2	23.2	24.0	24.4	24.6	24.6	24.8	24.8	25.2	25.7	26.5	26.8	28.0	27.5	27.2	27.4	27.0	26.1	25.6	25.3	25.1	25.1	25.0	25.3	25.5	28.2	1327
	日照						0.0	0.0	0.0	0.0	0.1	0.3	0.3	0.6	0.3	0.0	0.4	0.3	0.6	0.0	0.0					2.9	22.5	0019

観測値表【気温・日照（気温のみの地点を除く）】

大東島地方

2022年05月29日（26/47）

観測所名		1時	2時	3時	4時	5時	6時	7時	8時	9時	10時	11時	12時	13時	14時	15時	16時	17時	18時	19時	20時	21時	22時	23時	24時	日平均気温	最高気温	最高起時分
																										日照日合計	最低気温	最低起時分
南大東	気温	24.8	25.5	25.4	25.4	25.5	25.4	25.4	25.6	25.9	26.4	27.1	28.0	27.5	28.2	27.4	27.4	27.0	26.5	26.1	25.9	25.7	25.8	25.7	25.5	26.2	28.5	1421
	日照						0.0	0.0	0.0	0.0	0.0	0.0	0.1	0.1	0.6	0.6	0.5	0.1	0.1	0.0						2.1	24.4	0100

観測値表【気温・日照（気温のみの地点を除く）】

宮古島地方

2022年05月29日（26/47）

観測所名		1時	2時	3時	4時	5時	6時	7時	8時	9時	10時	11時	12時	13時	14時	15時	16時	17時	18時	19時	20時	21時	22時	23時	24時	日平均気温	最高気温	最高起時分
																										日照日合計	最低気温	最低起時分
宮古島	気温	26.3	26.2	26.2	26.1	26.0	26.0	26.5	27.5	28.4	29.1	29.2	29.4	29.5	30.1	29.6	29.5	29.2	28.6	28.2	27.8	27.3	27.2	26.8	26.7	27.8	30.5	1423
	日照						0.0	0.3	1.0	1.0	0.6	0.9	1.0	1.0	1.0	1.0	1.0	1.0	0.6	0.4	0.0					10.8	26.0	0610

観測値表【気温・日照（気温のみの地点を除く）】

八重山地方

2022年05月29日（26/47）

観測所名		1時	2時	3時	4時	5時	6時	7時	8時	9時	10時	11時	12時	13時	14時	15時	16時	17時	18時	19時	20時	21時	22時	23時	24時	日平均気温	最高気温	最高起時分
																										日照日合計	最低気温	最低起時分
伊原間	気温	27.1	27.1	26.9	26.9	26.9	27.2	27.8	28.7	29.5	30.2	30.8	31.0	30.3	29.9	30.6	30.5	30.1	29.2	28.4	27.8	27.4	27.3	27.3	27.3	28.6	31.8	1151
	日照						0.0	0.5	0.8	0.9	1.0	1.0	0.8	0.8	0.5	0.6	0.8	0.3	0.9	0.0	0.0					8.9	26.7	0334
与那国島	気温	27.4	27.4	27.3	27.4	27.7	27.7	27.7	28.0	28.8	28.8	29.9	29.3	30.4	30.4	29.2	30.0	29.6	28.5	28.2	27.9	27.6	27.7	27.7	27.8	28.4	30.9	1414
	日照						0.0	0.3	0.7	1.0	0.9	0.8	0.9	0.9	0.5	0.7	0.7	1.0	0.6	0.0	0.0					9.0	27.3	0331
西表島	気温	27.7	27.6	27.6	27.6	27.9	28.0	28.3	28.7	29.1	29.2	29.3	29.7	29.7	30.0	29.8	30.1	29.2	28.8	28.7	28.0	27.9	28.0	27.9	28.1	28.6	30.2	1410
	日照						0.0	0.2	0.7	1.0	0.8	0.8	0.8	0.4	0.9	0.7	0.9	0.7	0.4	0.6	0.0					8.9	27.4	0306
石垣島	気温	27.6	27.5	27.4	27.4	27.4	27.4	27.6	28.4	29.3	29.5	29.6	30.1	31.0	30.0	30.5	30.5	29.9	29.2	28.7	28.2	28.2	28.0	28.0	28.0	28.7	31.5	1305
	日照						0.0	0.0	0.7	0.9	0.9	0.9	0.9	0.9	1.0	1.0	1.0	1.0	0.9	0.7	0.0					10.8	27.3	0438
大原	気温	27.4	27.3	27.2	27.3	27.4	27.5	27.9	28.6	29.5	29.7	29.8	30.2	29.9	31.0	30.4	30.3	29.3	29.1	28.5	28.2	27.8	27.8	27.9	27.8	28.7	31.3	1415
	日照						0.0	0.2	0.5	0.9	1.0	0.7	0.6	0.5	0.3	0.5	0.5	0.5	0.0	0.0	0.0					6.2	27.2	0405
波照間	気温	27.3	27.2	27.4	27.3	27.3	27.3	27.6	28.7	29.7	30.2	30.3	31.0	31.6	30.1	31.6	31.0	29.5	29.2	28.4	27.7	27.6	27.6	27.5	27.5	28.8	32.1	1326
	日照						0.0	0.3	0.7	1.0	1.0	1.0	1.0	1.0	0.7	0.8	0.9	0.8	0.0	0.0	0.0					9.2	27.0	0206

※"×"は欠測、')'付きの値は準正常値（統計を行う対象資料が許容範囲で欠けている）、')'付きの値は資料不足値（統計を行う対象資料が許容範囲を超えて欠けている）を意味します。

※日照計による観測値と、気象衛星観測のデータを用いた「推計気象分布(日照時間)」から得る推計値は、性質が異なるため単純に比較できませんのでご注意ください。

資料4 観測値表【気温・日照（気温のみの地点を除く）】

沖縄本島地方

2022年05月30日（27/47）

観測所名		1時	2時	3時	4時	5時	6時	7時	8時	9時	10時	11時	12時	13時	14時	15時	16時	17時	18時	19時	20時	21時	22時	23時	24時	日平均気温	最高気温	最高起時分
		日照	日照	日照	日照	日照	日照	日照	日照	日照	日照	日照	日照	日照	日照	日照	日照	日照	日照	日照	日照	日照	日照	日照	日照	日照	日照日合計	最低気温
伊是名	気温	25.5	25.5	25.5	25.7	25.5	25.6	25.8	26.2	27.2	28.2	28.2	29.1	28.6	29.3	29.3	29.1	28.5	28.0	27.0	26.6	25.5	25.6	25.5	25.6	26.9	29.8	1453
	日照						0.0	0.0	0.0	0.5	1.0	0.8	1.0	0.8	0.9	1.0	1.0	1.0	1.0	1.0	0.0	0.0				9.0	25.2	2144
奥	気温	24.4	24.3	24.4	24.5	24.6	24.7	25.5	26.0	26.4	26.6	27.3	27.5	27.1	27.9	28.0	26.9	26.4	25.8	25.5	25.2	24.9	23.4	23.3	24.0	25.6	28.1	1502
	日照						0.0	0.7	0.6	0.7	1.0	1.0	1.0	0.6	0.5	0.7	0.8	0.8	0.0	0.0	0.0					8.4	22.6	2140
名護	気温	26.5	26.6	26.5	26.7	26.7	26.7	26.9	27.0	27.5	28.3	28.6	28.8	28.5	28.7	28.4	28.2	27.9	27.4	27.2	27.0	27.1	25.3	25.8	25.6	27.2	28.9	1357
	日照						0.0	0.0	0.0	0.1	0.8	1.0	1.0	0.6	1.0	0.9	1.0	1.0	0.2	0.0	0.0					7.6	24.7	2152
久米島	気温	27.0	27.1	27.0	27.1	27.1	27.1	27.6	27.9	28.9	29.6	30.4	30.1	30.3	30.3	29.7	29.1	28.8	28.3	27.9	27.5	27.4	27.3	27.0	27.2	28.2	30.9	1318
	日照						0.0	0.0	0.0	0.2	0.9	0.9	0.8	0.8	0.7	0.4	0.1	0.2	0.0	0.0	0.0					5.0	26.9	2315
宮城島	気温	25.8	25.7	25.6	25.7	25.7	25.6	25.9	26.5	27.1	28.0	29.0	28.9	28.6	29.9	28.4	29.8	27.8	27.3	27.4	26.8	26.6	26.7	25.4	25.2	27.1	30.5	1433
	日照						0.0	0.0	0.3	0.1	0.3	0.7	0.5	0.2	0.7	0.7	0.2	0.6	0.0	0.0	0.0					4.3	25.1	2358
渡嘉敷	気温	25.0	25.2	25.1	25.1	25.1	25.1	25.3	25.4	25.7	26.0	26.3	26.6	26.7	26.9	26.6	26.5	26.0	25.7	25.6	25.5	25.4	24.9	24.7	24.9	25.6	27.4	1420
	日照						0.0	0.2	0.6	1.0	1.0	0.8	0.8	0.1	0.8	0.8	0.2	0.0	0.0	0.0	0.0					6.3	24.6	2310
那覇	気温	26.6	26.3	26.1	26.2	26.3	26.4	26.5	26.9	27.8	28.3	28.9	29.0	29.4	29.6	29.2	29.3	28.8	28.0	27.6	27.2	27.2	26.3	26.3	26.1	27.5	29.9	1423
	日照						0.0	0.0	0.0	0.1	0.3	0.9	0.6	0.6	0.6	0.7	0.2	0.7	0.3	0.0	0.0					5.0	25.9	2152
糸数	気温	25.2	25.1	25.1	25.2	25.2	25.1	25.2	25.3	25.5	26.0	27.2	27.6	28.0	27.8	27.3	26.9	26.8	26.0	25.8	25.4	25.5	24.8	24.3	24.6	25.9	28.2	1303
	日照						0.0	0.0	0.0	0.0	0.0	0.0	0.0	0.0	0.0	0.0	0.0	0.0	0.0	0.0	0.0					0.0	24.2	2300

観測値表【気温・日照（気温のみの地点を除く）】

大東島地方

2022年05月30日（27/47）

観測所名		1時	2時	3時	4時	5時	6時	7時	8時	9時	10時	11時	12時	13時	14時	15時	16時	17時	18時	19時	20時	21時	22時	23時	24時	日平均気温	最高気温	最高起時分
		日照	日照	日照	日照	日照	日照	日照	日照	日照	日照	日照	日照	日照	日照	日照	日照	日照	日照	日照	日照	日照	日照	日照	日照	日照	日照日合計	最低気温
南大東	気温	25.5	25.5	25.4	25.5	25.5	25.6	25.9	26.8	27.5	28.1	28.4	28.7	28.4	28.7	28.1	27.9	27.7	27.0	26.3	26.1	26.1	26.2	26.0	26.0	26.8	29.1	1247
	日照						0.0	0.1	0.7	1.0	0.8	0.9	0.9	0.8	0.6	0.4	0.8	1.0	1.0	0.3						9.3	25.4	0427

観測値表【気温・日照（気温のみの地点を除く）】

宮古島地方

2022年05月30日（27/47）

観測所名		1時	2時	3時	4時	5時	6時	7時	8時	9時	10時	11時	12時	13時	14時	15時	16時	17時	18時	19時	20時	21時	22時	23時	24時	日平均気温	最高気温	最高起時分
		日照	日照	日照	日照	日照	日照	日照	日照	日照	日照	日照	日照	日照	日照	日照	日照	日照	日照	日照	日照	日照	日照	日照	日照	日照	日照日合計	最低気温
宮古島	気温	26.6	26.7	26.7	26.7	26.7	26.9	27.5	28.4	28.9	29.2	29.9	30.3	30.1	30.6	30.0	29.9	29.1	28.3	27.9	25.8	25.4	25.8	26.3	26.3	27.9	31.2	1405
	日照						0.0	0.8	0.9	0.6	0.9	0.8	1.0	1.0	1.0	0.8	0.9	0.7	0.0	0.5	0.0					9.9	25.0	2042

観測値表【気温・日照（気温のみの地点を除く）】

八重山地方

2022年05月30日（27/47）

観測所名		1時	2時	3時	4時	5時	6時	7時	8時	9時	10時	11時	12時	13時	14時	15時	16時	17時	18時	19時	20時	21時	22時	23時	24時	日平均気温	最高気温	最高起時分
		日照	日照	日照	日照	日照	日照	日照	日照	日照	日照	日照	日照	日照	日照	日照	日照	日照	日照	日照	日照	日照	日照	日照	日照	日照	日照日合計	最低気温
伊原間	気温	27.3	27.3	27.2	27.3	27.4	27.6	28.0	28.9	29.6	30.7	31.4	31.4	31.7	30.1	30.7	30.8	30.4	28.2	28.6	28.0	28.0	27.9	27.6	27.7	28.9	32.2	1212
	日照						0.0	0.0	0.5	0.3	1.0	1.0	1.0	0.7	0.4	1.0	1.0	0.7	0.0	0.0	0.0					7.6	27.1	0333
与那国島	気温	27.7	27.7	27.7	27.6	27.6	27.7	28.2	28.4	29.1	29.8	29.8	30.3	30.5	31.0	31.4	30.2	30.5	29.7	28.6	28.3	28.4	28.4	28.4	28.2	29.0	31.6	1355
	日照						0.0	0.1	0.3	0.7	0.8	0.9	0.8	0.6	1.0	1.0	0.9	0.5	0.9	0.6	0.0					9.1	27.6	0543
西表島	気温	27.9	27.9	28.0	28.1	28.1	28.2	28.4	29.0	29.4	29.5	29.4	29.1	29.3	29.5	29.7	29.6	28.9	29.9	29.2	28.6	28.7	28.5	28.4	28.5	28.8	30.2	1751
	日照						0.0	0.3	0.8	0.9	0.5	0.8	1.0	1.0	1.0	1.0	1.0	0.7	0.8	0.9	0.0					10.7	27.8	0216
石垣島	気温	28.0	27.9	27.8	27.8	27.8	27.8	28.2	28.6	29.6	30.1	30.6	31.0	30.7	31.5	31.7	29.6	29.2	29.2	28.7	28.4	28.4	28.3	28.2	28.3	29.1	31.9	1357
	日照						0.0	0.1	0.5	0.7	1.0	1.0	1.0	0.6	0.8	1.0	0.7	0.1	0.5	0.6	0.1					8.7	27.7	0335
大原	気温	27.7	27.6	27.8	27.7	27.8	27.8	28.1	29.1	29.8	30.1	30.3	30.2	30.9	30.6	30.5	30.0	30.2	29.3	28.7	28.1	28.1	28.0	28.0	28.1	28.9	31.3	1352
	日照						0.0	0.0	0.5	1.0	0.9	0.8	0.9	0.9	1.0	1.0	0.8	0.9	0.8	0.6	0.0					10.1	27.6	0403
波照間	気温	27.4	27.4	27.3	27.5	27.6	27.7	28.1	28.8	29.9	30.8	31.5	31.4	31.3	30.8	31.2	31.4	30.3	29.9	28.4	27.9	27.8	27.8	27.8	28.0	29.1	33.0	1336
	日照						0.0	0.1	0.7	1.0	1.0	1.0	1.0	0.6	0.8	0.5	1.0	0.7	1.0	0.8	0.0					10.2	27.3	0300

※"×"は欠測、"J"付きの値は準正常値（統計を行う対象資料が許容範囲で欠けている）、"J"付きの値は資料不足値（統計を行う対象資料が許容範囲を超えて欠けている）を意味します。

※日照計による観測値と、気象衛星観測のデータを用いた「推計気象分布(日照時間)」から得る推計値は、性質が異なるため単純に比較できませんのでご注意ください。

資料4 観測値表【気温・日照（気温のみの地点を除く）】

沖縄本島地方

2022年05月31日（28/47）

観測所名		1時	2時	3時	4時	5時	6時	7時	8時	9時	10時	11時	12時	13時	14時	15時	16時	17時	18時	19時	20時	21時	22時	23時	24時	日平均気温	最高気温	最高起時分
		日照	日照	日照	日照	日照	日照	日照	日照	日照	日照	日照	日照	日照	日照	日照	日照	日照	日照	日照	日照	日照	日照	日照	日照	日照	日照日合計	最低気温
伊是名	気温	25.7	25.9	26.0	25.7	25.6	25.4	25.6	25.5	25.4	25.0	24.3	23.8	23.9	23.8	23.6	23.5	23.4	23.2	23.3	23.4	23.4	23.4	23.4	23.7	24.4	26.3	0244
	日照						0.0	0.0	0.0	0.0	0.0	0.0	0.0	0.0	0.0	0.0	0.0	0.0	0.0	0.0	0.0	0.0	0.0	0.0	0.0	0.0	23.0	1844
奥	気温	24.1	24.1	24.1	24.0	23.9	23.8	23.5	23.3	23.0	23.0	22.6	21.9	21.8	21.5	21.5	21.3	21.4	21.5	21.7	21.5	21.4	21.5	21.7	22.0	22.5	24.2	0250
	日照						0.0	0.0	0.0	0.0	0.0	0.0	0.0	0.0	0.0	0.0	0.0	0.0	0.0	0.0	0.0	0.0	0.0	0.0	0.0	0.0	21.1	1552
名護	気温	26.0	26.2	25.8	25.9	25.7	25.6	25.8	26.2	25.8	26.4	25.9	24.9	24.2	23.5	23.7	23.4	23.4	23.5	23.7	23.9	23.4	23.6	23.9	24.2	24.8	27.1	1022
	日照						0.0	0.0	0.1	0.0	0.1	0.1	0.0	0.0	0.0	0.0	0.0	0.0	0.0	0.0	0.0	0.0	0.0	0.0	0.0	0.3	23.2	1645
久米島	気温	27.2	27.1	26.6	26.1	26.6	26.8	27.0	27.7	28.1	29.5	28.9	26.8	26.2	25.4	25.2	24.8	24.7	24.9	24.8	24.6	24.8	25.2	25.1	25.1	26.2	29.6	0958
	日照						0.0	0.0	0.1	0.1	0.5	0.2	0.0	0.0	0.0	0.0	0.0	0.0	0.0	0.0	0.0	0.0	0.0	0.0	0.0	0.9	24.6	2001
宮城島	気温	25.6	25.8	26.1	25.5	25.4	25.3	25.5	26.5	27.0	27.9	27.2	25.0	24.2	24.3	24.6	23.7	23.8	23.7	23.3	23.6	23.9	23.9	24.1	24.0	25.0	28.2	1001
	日照						0.0	0.1	1.0	0.2	0.4	0.0	0.0	0.0	0.0	0.0	0.0	0.0	0.0	0.0	0.0	0.0	0.0	0.0	0.0	1.7	23.2	1927
渡嘉敷	気温	24.6	24.7	23.9	23.7	23.5	23.9	24.0	25.2	26.3	25.5	24.4	24.7	23.9	23.5	23.3	23.4	23.2	23.3	23.1	23.0	23.2	23.3	23.3	23.6	23.9	27.2	0940
	日照						0.0	0.0	0.3	0.7	0.0	0.0	0.0	0.0	0.0	0.0	0.0	0.0	0.0	0.0	0.0	0.0	0.0	0.0	0.0	1.0	22.9	2002
那覇	気温	26.2	26.4	25.7	25.4	25.3	25.5	25.8	26.8	27.5	27.4	26.1	24.5	24.8	25.1	24.9	24.7	25.1	25.0	24.8	24.5	24.2	24.3	24.4	24.3	25.4	28.2	0913
	日照						0.0	0.2	0.6	0.4	0.1	0.0	0.0	0.0	0.0	0.0	0.0	0.0	0.0	0.0	0.0	0.0	0.0	0.0	0.0	1.3	24.1	2029
糸数	気温	24.6	24.9	24.2	24.0	23.6	23.7	23.9	25.7	26.9	26.6	24.5	23.3	23.2	25.0	24.8	23.3	23.7	23.8	23.5	23.2	23.1	23.2	23.1	23.3	24.1	27.3	0853
	日照						0.0	0.0	0.7	0.6	0.1	0.0	0.0	0.0	0.0	0.0	0.0	0.0	0.0	0.0	0.0	0.0	0.0	0.0	0.0	1.4	22.8	1229

観測値表【気温・日照（気温のみの地点を除く）】

大東島地方

2022年05月31日（28/47）

観測所名		1時	2時	3時	4時	5時	6時	7時	8時	9時	10時	11時	12時	13時	14時	15時	16時	17時	18時	19時	20時	21時	22時	23時	24時	日平均気温	最高気温	最高起時分
		日照	日照	日照	日照	日照	日照	日照	日照	日照	日照	日照	日照	日照	日照	日照	日照	日照	日照	日照	日照	日照	日照	日照	日照	日照	日照日合計	最低気温
南大東	気温	26.0	26.0	25.9	25.9	26.1	26.2	26.6	26.7	27.1	28.3	27.5	28.1	28.1	27.1	26.0	27.2	26.3	25.2	24.9	25.1	24.8	24.5	24.0	24.0	26.2	29.0	1245
	日照						0.0	0.1	0.0	0.1	0.8	0.3	0.2	0.4	0.1	0.0	0.0	0.0	0.0	0.0	0.0	0.0	0.0	0.0	0.0	2.0	23.9	2253

観測値表【気温・日照（気温のみの地点を除く）】

宮古島地方

2022年05月31日（28/47）

観測所名		1時	2時	3時	4時	5時	6時	7時	8時	9時	10時	11時	12時	13時	14時	15時	16時	17時	18時	19時	20時	21時	22時	23時	24時	日平均気温	最高気温	最高起時分
		日照	日照	日照	日照	日照	日照	日照	日照	日照	日照	日照	日照	日照	日照	日照	日照	日照	日照	日照	日照	日照	日照	日照	日照	日照	日照日合計	最低気温
宮古島	気温	26.7	26.7	26.4	26.4	26.2	26.2	26.6	28.0	28.5	28.1	28.8	28.0	27.8	27.8	27.7	27.8	28.1	27.8	27.3	27.2	27.0	27.0	26.8	26.5	27.3	28.9	1058
	日照						0.0	0.1	0.9	0.4	0.0	0.2	0.0	0.0	0.0	0.0	0.0	0.0	0.0	0.0	0.0	0.0	0.0	0.0	0.0	1.6	26.2	0613

観測値表【気温・日照（気温のみの地点を除く）】

八重山地方

2022年05月31日（28/47）

観測所名		1時	2時	3時	4時	5時	6時	7時	8時	9時	10時	11時	12時	13時	14時	15時	16時	17時	18時	19時	20時	21時	22時	23時	24時	日平均気温	最高気温	最高起時分
		日照	日照	日照	日照	日照	日照	日照	日照	日照	日照	日照	日照	日照	日照	日照	日照	日照	日照	日照	日照	日照	日照	日照	日照	日照	日照日合計	最低気温
伊原間	気温	27.5	27.5	27.4	27.5	27.4	27.6	27.8	28.6	28.2	28.0	28.1	28.1	26.1	27.1	27.4	27.8	27.8	27.4	27.1	27.0	26.7	26.4	26.9	27.0	27.4	29.0	0755
	日照						0.0	0.0	0.3	0.3	0.0	0.0	0.0	0.0	0.0	0.0	0.0	0.0	0.0	0.0	0.0	0.0	0.0	0.0	0.0	0.6	25.2	1224
与那国島	気温	27.7	27.7	27.7	27.8	27.6	27.8	28.0	27.9	28.1	26.3	27.3	28.2	27.5	26.0	25.9	25.9	26.8	26.5	26.6	26.4	26.2	26.7	26.4	26.5	27.1	28.4	1119
	日照						0.0	0.0	0.1	0.0	0.0	0.0	0.0	0.0	0.0	0.0	0.0	0.0	0.0	0.0	0.0	0.0	0.0	0.0	0.0	0.1	25.5	1434
西表島	気温	28.2	27.9	28.1	28.1	27.9	28.0	28.4	29.5	28.4	28.3	28.1	26.7	27.2	27.1	27.3	27.3	28.1	27.5	27.4	27.2	26.9	26.7	27.1	27.8	27.7	29.5	0801
	日照						0.0	0.0	0.6	0.2	0.0	0.0	0.0	0.0	0.0	0.0	0.0	0.0	0.0	0.0	0.0	0.0	0.0	0.0	0.0	0.8	26.6	2238
石垣島	気温	28.2	28.1	28.0	28.0	28.0	27.9	28.2	29.0	28.9	28.5	28.4	26.7	26.1	26.0	27.2	27.5	27.8	27.9	27.9	27.6	27.4	27.3	27.3	27.4	27.7	29.2	0845
	日照						0.0	0.0	0.6	0.7	0.0	0.0	0.0	0.0	0.0	0.0	0.0	0.0	0.0	0.0	0.0	0.0	0.0	0.0	0.0	1.3	25.2	1216
大原	気温	28.1	28.0	27.8	27.9	27.9	27.7	28.3	28.5	28.6	28.3	28.4	26.9	26.4	26.8	26.2	26.7	27.6	27.6	27.6	27.2	26.8	27.1	27.3	27.4	27.5	28.9	0848
	日照						0.0	0.0	0.1	0.0	0.0	0.0	0.0	0.0	0.0	0.0	0.0	0.0	0.0	0.0	0.0	0.0	0.0	0.0	0.0	0.1	26.0	1456
波照間	気温	27.9	27.8	27.6	27.7	27.7	27.7	28.0	28.8	28.7	28.3	26.2	25.5	25.5	25.7	26.9	27.7	27.7	27.7	27.3	27.2	27.3	27.3	27.4	27.4	27.4	29.5	0830
	日照						0.0	0.0	0.0	0.7	0.0	0.0	0.0	0.0	0.0	0.0	0.0	0.0	0.0	0.0	0.0	0.0	0.0	0.0	0.0	0.7	24.5	1410

※"×"は欠測、' )' 付きの値は準正常値（統計を行う対象資料が許容範囲で欠けている）、' J' 付きの値は資料不足値（統計を行う対象資料が許容範囲を超えて欠けている）を意味します。

※日照計による観測値と、気象衛星観測のデータを用いた「推計気象分布(日照時間)」から得る推計値は、性質が異なるため単純に比較できませんのでご注意ください。

資料4 観測値表【気温・日照（気温のみの地点を除く）】

沖縄本島地方

2022年06月01日（29/47）

観測所名		1時	2時	3時	4時	5時	6時	7時	8時	9時	10時	11時	12時	13時	14時	15時	16時	17時	18時	19時	20時	21時	22時	23時	24時	日平均気温	最高気温	最高起時分
																										日照日合計	最低気温	最低起時分
伊是名	気温	24.0	24.2	24.4	24.9	25.0	25.0	25.6	26.0	26.8	26.6	28.0	28.7	28.0	28.8	28.0	28.3	27.6	26.9	26.6	24.7	24.5	23.5	23.9	24.0	26.0	29.1	1413
	日照						0.0	0.0	0.0	0.4	0.6	0.8	0.8	0.2	0.8	0.9	0.9	0.8	0.1	0.0	0.0						6.3	23.4
奥	気温	22.3	22.7	23.1	23.5	23.7	23.1	23.8	24.2	24.8	24.6	25.5	26.9	27.5	26.9	27.1	26.6	25.7	25.1	24.8	24.9	24.8	21.3	21.4	21.7	24.4	27.5	1425
	日照						0.0	0.0	0.0	0.4	0.3	0.7	1.0	1.0	0.0	0.5	1.0	0.9	0.3	0.0	0.0					6.1	21.2	2227
名護	気温	24.5	24.7	25.0	25.3	24.6	25.8	25.8	26.0	26.2	27.0	27.9	28.3	28.3	28.1	28.0	27.8	27.5	27.0	26.9	26.8	26.4	24.5	24.4	23.8	26.3	28.6	1246
	日照						0.0	0.0	0.0	0.1	0.7	0.9	0.7	1.0	0.6	0.7	0.5	0.7	0.0	0.0	0.0					5.9	23.5	0524
久米島	気温	25.1	25.8	26.4	26.5	26.6	26.2	26.7	28.1	27.5	29.1	29.5	30.0	29.7	29.2	29.8	28.9	29.1	28.4	27.9	27.6	27.5	27.5	27.6	25.1	27.7	30.2	1516
	日照						0.0	0.0	0.7	0.0	0.6	0.8	1.0	0.7	0.3	0.6	0.5	0.3	0.2	0.0	0.0					5.7	24.9	2339
宮城島	気温	24.0	24.1	24.4	24.5	25.1	25.5	25.5	25.9	26.2	27.0	28.1	28.7	29.2	29.1	28.8	28.7	27.7	27.4	27.0	26.8	26.6	26.6	26.8	24.0	26.6	29.5	1358
	日照						0.0	0.0	0.2	0.0	0.7	0.8	1.0	1.0	1.0	0.9	1.0	0.7	0.0	0.0	0.0					7.3	23.6	2326
渡嘉敷	気温	23.4	23.9	24.5	24.5	24.7	24.9	24.1	24.7	25.1	25.2	25.8	26.4	26.1	26.7	26.3	25.7	25.2	25.2	25.2	25.2	25.2	25.1	25.1	25.1	25.1	26.9	1402
	日照						0.0	0.0	0.0	0.5	0.3	1.0	1.0	0.7	0.6	0.7	0.8	0.0	0.0	0.0						5.6	23.3	0059
那覇	気温	24.6	25.0	25.3	25.7	25.8	26.0	26.2	26.4	27.2	27.9	28.2	28.7	28.8	28.5	28.3	28.4	28.0	27.3	27.1	26.9	26.8	26.6	26.7	25.2	26.9	29.6	1348
	日照						0.0	0.0	0.0	0.1	0.1	0.9	1.0	0.9	0.8	0.8	0.5	0.3	0.2	0.0	0.0					5.6	24.3	0013
糸数	気温	23.5	23.7	23.7	24.5	24.7	24.7	24.9	24.9	25.2	25.8	27.4	27.2	26.9	27.2	27.3	27.1	26.1	25.8	25.5	25.4	25.3	25.3	25.3	25.3	25.5	27.9	1353
	日照						0.0	0.0	0.0	0.1	0.2	0.8	1.0	0.8	0.3	0.3	0.3	0.1	0.1	0.1	0.0					4.1	23.3	0003

観測値表【気温・日照（気温のみの地点を除く）】

大東島地方

2022年06月01日（29/47）

観測所名		1時	2時	3時	4時	5時	6時	7時	8時	9時	10時	11時	12時	13時	14時	15時	16時	17時	18時	19時	20時	21時	22時	23時	24時	日平均気温	最高気温	最高起時分
																										日照日合計	最低気温	最低起時分
南大東	気温	24.5	24.9	25.1	25.5	25.5	25.6	26.0	26.7	27.1	27.2	27.0	27.2	27.5	28.2	27.8	27.8	27.2	26.6	25.9	25.9	26.0	26.0	26.0	26.0	26.4	28.6	1244
	日照						0.0	0.2	0.6	0.9	0.8	1.0	0.5	1.0	1.0	1.0	1.0	1.0	1.0	0.8						10.8	24.0	0015

観測値表【気温・日照（気温のみの地点を除く）】

宮古島地方

2022年06月01日（29/47）

観測所名		1時	2時	3時	4時	5時	6時	7時	8時	9時	10時	11時	12時	13時	14時	15時	16時	17時	18時	19時	20時	21時	22時	23時	24時	日平均気温	最高気温	最高起時分
																										日照日合計	最低気温	最低起時分
宮古島	気温	26.8	26.7	26.9	26.8	26.7	26.7	27.0	28.2	29.2	29.5	30.3	30.2	30.3	30.9	30.6	30.0	29.3	28.9	28.3	27.9	27.6	27.5	27.4	27.3	28.4	31.1	1457
	日照						0.0	0.3	0.7	1.0	0.8	1.0	0.9	0.9	1.0	1.0	0.9	0.9	1.0	0.7	0.1					11.2	26.4	0025

観測値表【気温・日照（気温のみの地点を除く）】

八重山地方

2022年06月01日（29/47）

観測所名		1時	2時	3時	4時	5時	6時	7時	8時	9時	10時	11時	12時	13時	14時	15時	16時	17時	18時	19時	20時	21時	22時	23時	24時	日平均気温	最高気温	最高起時分
																										日照日合計	最低気温	最低起時分
伊原間	気温	27.1	27.3	26.8	26.9	26.9	26.8	27.4	28.5	28.8	30.4	30.0	30.5	30.7	30.5	30.9	30.7	30.4	29.7	28.3	27.7	27.7	27.7	27.6	27.4	28.6	31.5	1532
	日照						0.0	0.2	1.0	1.0	1.0	1.0	0.8	1.0	1.0	1.0	1.0	1.0	1.0	0.2	0.0					11.2	26.7	0556
与那国島	気温	26.2	26.4	26.2	27.3	27.5	27.5	27.7	28.1	28.9	28.8	29.6	30.1	30.5	30.3	30.2	30.4	30.0	29.1	28.6	28.2	28.3	27.6	27.8	27.8	28.5	31.0	1406
	日照						0.0	0.0	0.5	0.5	0.7	0.9	1.0	0.9	1.0	1.0	1.0	0.8	0.9	0.2	0.1					9.5	26.0	0132
西表島	気温	27.6	27.6	27.5	27.5	27.6	27.6	28.0	28.4	29.3	29.8	29.7	30.4	30.0	30.3	30.3	30.0	29.7	29.3	28.5	28.3	28.3	28.1	28.1	28.1	28.8	30.7	1309
	日照						0.0	0.3	0.8	1.0	1.0	0.9	0.8	0.9	0.9	0.7	0.9	0.5	0.7	0.0	0.0					9.4	27.4	0257
石垣島	気温	27.5	27.6	27.5	27.5	27.5	27.4	27.6	28.6	28.9	29.6	29.8	29.7	30.5	30.5	30.8	30.7	30.1	29.6	28.6	28.3	28.4	28.4	28.3	28.2	28.8	30.9	1556
	日照						0.0	0.5	1.0	1.0	1.0	1.0	1.0	1.0	1.0	1.0	1.0	1.0	0.8	0.4	0.0					11.7	27.2	0035
大原	気温	27.3	27.3	27.3	27.4	27.3	27.2	27.9	28.4	29.5	30.1	30.6	30.6	30.5	30.9	30.7	30.1	30.1	29.3	28.2	28.1	28.1	28.2	28.0	28.0	28.8	31.5	1329
	日照						0.0	0.6	0.9	1.0	1.0	1.0	1.0	1.0	1.0	1.0	0.8	1.0	1.0	0.4	0.0					11.7	27.0	0032
波照間	気温	27.2	27.2	27.1	27.1	27.1	27.1	27.3	28.5	29.5	29.9	30.6	31.0	30.8	31.1	30.6	30.9	30.1	29.0	27.8	27.7	27.8	27.9	27.8	27.7	28.7	31.6	1308
	日照						0.0	0.3	1.0	1.0	1.0	1.0	1.0	1.0	1.0	0.9	1.0	1.0	1.0	0.5	0.0					11.7	26.9	0627

※"×"は欠測、「/」付きの値は準正常値（統計を行う対象資料が許容範囲で欠けている）、'J'付きの値は資料不足値（統計を行う対象資料が許容範囲を超えて欠けている）を意味します。

※日照計による観測値と、気象衛星観測のデータを用いた「推計気象分布(日照時間)」から得る推計値は、性質が異なるため単純に比較できませんのでご注意ください。

資料4 観測値表【気温・日照（気温のみの地点を除く）】

沖縄本島地方

2022年06月02日（30/47）

観測所名		1時	2時	3時	4時	5時	6時	7時	8時	9時	10時	11時	12時	13時	14時	15時	16時	17時	18時	19時	20時	21時	22時	23時	24時	日平均気温	最高気温	最高起時分
																										日照日合計	最低気温	最低起時分
伊是名	気温	23.7	24.0	24.1	24.1	23.7	23.5	23.9	23.6	23.1	22.9	22.7	21.5	21.6	22.3	23.2	23.0	22.4	22.3	22.1	22.3	22.7	23.3	23.2	23.2	23.0	24.2	0323
	日照						0.0	0.0	0.0	0.0	0.0	0.0	0.0	0.0	0.0	0.0	0.0	0.0	0.0	0.0	0.0	0.0					0.0	21.1
奥	気温	21.7	21.7	22.2	22.1	22.1	22.2	21.9	22.0	22.1	21.7	21.7	21.5	20.1	21.0	22.2	21.8	21.4	21.7	21.4	21.6	21.7	21.7	21.7	21.7	21.7	22.4	1509
	日照						0.0	0.0	0.0	0.0	0.0	0.0	0.0	0.0	0.0	0.0	0.0	0.0	0.0	0.0	0.0	0.0	0.0	0.0	0.0	0.0	20.0	1335
名護	気温	23.8	23.7	23.8	23.9	24.0	24.1	24.2	24.1	23.2	24.1	24.5	24.5	23.1	23.4	23.9	23.5	23.4	23.4	23.5	23.4	23.5	23.5	23.6	23.6	23.7	25.1	1149
	日照						0.0	0.0	0.0	0.0	0.0	0.0	0.0	0.0	0.0	0.0	0.0	0.0	0.0	0.0	0.0	0.0	0.0	0.0	0.0	0.0	22.6	0838
久米島	気温	25.3	25.0	24.9	23.2	24.1	24.5	24.2	24.4	25.4	26.8	28.0	25.0	25.2	26.9	26.8	25.7	25.0	24.8	24.6	24.7	24.5	24.4	24.6	24.6	25.1	28.9	1025
	日照						0.0	0.0	0.0	0.0	0.0	0.4	0.0	0.0	0.0	0.0	0.0	0.0	0.0	0.0	0.0	0.0	0.0	0.0	0.0	0.4	23.1	0405
宮城島	気温	23.9	23.6	23.5	23.6	23.7	24.2	24.5	23.5	23.9	23.9	25.0	25.4	22.7	22.7	22.8	23.5	22.9	23.0	23.1	23.0	23.0	23.3	23.6	23.6	23.6	27.1	1139
	日照						0.0	0.0	0.0	0.0	0.0	0.1	0.7	0.0	0.0	0.0	0.0	0.0	0.0	0.0	0.0	0.0	0.0	0.0	0.0	0.8	22.5	1420
渡嘉敷	気温	25.1	24.1	23.7	23.6	23.1	22.7	22.7	22.4	23.3	24.0	24.7	24.0	22.1	22.5	23.0	22.7	22.5	22.7	22.5	22.4	22.5	22.3	22.8	23.2	23.1	25.6	1120
	日照						0.0	0.0	0.0	0.0	0.0	0.4	0.2	0.0	0.0	0.0	0.0	0.0	0.0	0.0	0.0	0.0	0.0	0.0	0.0	0.6	21.8	1311
那覇	気温	26.2	24.9	24.8	24.9	24.9	24.7	24.1	24.0	24.6	26.4	27.3	26.5	24.9	23.7	24.8	25.4	24.8	24.2	24.3	24.1	24.1	24.0	24.1	24.3	24.8	27.9	1051
	日照						0.0	0.0	0.0	0.0	0.3	0.6	0.2	0.0	0.0	0.0	0.0	0.0	0.0	0.0	0.0	0.0	0.0	0.0	0.0	1.1	23.6	1359
糸数	気温	25.0	25.2	23.6	24.5	24.8	24.3	22.9	22.5	23.1	25.1	25.6	25.5	24.3	22.6	22.7	23.3	23.3	22.9	22.5	22.7	22.4	22.5	22.7	22.9	23.6	27.0	1115
	日照						0.0	0.0	0.0	0.0	0.1	0.4	0.3	0.0	0.0	0.0	0.0	0.0	0.0	0.0	0.0	0.0	0.0	0.0	0.0	0.8	22.3	2107

観測値表【気温・日照（気温のみの地点を除く）】

大東島地方

2022年06月02日（30/47）

観測所名		1時	2時	3時	4時	5時	6時	7時	8時	9時	10時	11時	12時	13時	14時	15時	16時	17時	18時	19時	20時	21時	22時	23時	24時	日平均気温	最高気温	最高起時分
																										日照日合計	最低気温	最低起時分
南大東	気温	26.0	26.0	26.0	26.0	24.4	24.4	24.7	25.6	26.8	27.4	27.9	26.4	25.6	25.1	26.4	26.0	25.2	25.0	24.6	24.9	24.7	24.7	24.8	25.0	25.6	28.5	1024
	日照						0.0	0.0	0.0	0.5	1.0	0.9	0.2	0.0	0.0	0.0	0.1	0.0	0.0	0.0	0.0	0.0	0.0	0.0	0.0	2.7	24.0	0534

観測値表【気温・日照（気温のみの地点を除く）】

宮古島地方

2022年06月02日（30/47）

観測所名		1時	2時	3時	4時	5時	6時	7時	8時	9時	10時	11時	12時	13時	14時	15時	16時	17時	18時	19時	20時	21時	22時	23時	24時	日平均気温	最高気温	最高起時分
																										日照日合計	最低気温	最低起時分
宮古島	気温	27.3	27.1	27.1	27.0	27.0	27.0	27.2	27.9	28.6	29.3	29.6	29.6	30.0	30.7	30.2	29.6	30.2	29.5	28.8	28.5	28.0	27.8	27.8	27.1	28.5	31.0	1452
	日照						0.0	0.0	0.4	0.5	0.6	1.0	0.6	1.0	1.0	1.0	0.4	1.0	1.0	0.7	0.0	0.0	0.0	0.0	0.0	9.2	26.9	0505

観測値表【気温・日照（気温のみの地点を除く）】

八重山地方

2022年06月02日（30/47）

観測所名		1時	2時	3時	4時	5時	6時	7時	8時	9時	10時	11時	12時	13時	14時	15時	16時	17時	18時	19時	20時	21時	22時	23時	24時	日平均気温	最高気温	最高起時分
																										日照日合計	最低気温	最低起時分
伊原間	気温	27.5	27.6	27.1	27.3	27.1	27.1	27.6	27.8	28.6	30.4	29.7	29.9	30.4	30.7	29.5	30.5	29.4	29.2	28.5	28.3	28.0	28.1	28.0	28.1	28.6	31.1	1127
	日照						0.0	0.0	0.0	0.5	0.9	0.5	1.0	0.9	0.7	1.0	0.2	1.0	0.3	0.0	0.0	0.0	0.0	0.0	0.0	7.0	27.0	0635
与那国島	気温	27.9	27.8	27.7	27.6	27.6	27.6	28.0	28.7	29.4	29.7	29.4	30.7	30.4	30.6	30.6	29.4	28.9	28.7	28.3	28.1	28.1	27.8	27.6	27.7	28.7	31.4	1328
	日照						0.0	0.1	0.3	0.8	0.4	0.7	1.0	1.0	1.0	0.9	0.6	0.0	0.0	0.0	0.0	0.0	0.0	0.0	0.0	6.8	27.2	0441
西表島	気温	28.2	27.9	27.8	27.8	27.6	27.0	27.0	28.4	30.0	30.5	30.7	30.4	31.5	31.6	30.9	30.8	30.4	29.6	29.0	28.5	28.3	27.5	27.8	27.7	29.0	31.9	1301
	日照						0.0	0.0	0.1	0.9	0.8	0.9	0.9	0.7	1.0	1.0	1.0	0.6	0.1	0.0	0.0	0.0	0.0	0.0	0.0	8.0	26.5	0618
石垣島	気温	28.2	28.1	28.0	28.0	27.9	27.8	27.9	28.2	29.0	29.9	29.6	30.3	30.1	30.4	31.1	30.5	30.1	29.8	29.4	29.1	28.6	28.6	28.5	28.5	29.1	31.6	1505
	日照						0.0	0.0	0.1	1.0	1.0	1.0	1.0	0.9	1.0	1.0	1.0	0.9	0.6	0.0	0.0	0.0	0.0	0.0	0.0	9.5	27.7	0627
大原	気温	28.0	27.8	27.6	27.6	27.5	27.3	28.0	28.6	29.7	30.5	30.7	30.3	30.5	31.2	31.1	30.9	29.9	29.3	28.6	28.4	28.4	28.2	28.2	28.0	29.0	31.7	1442
	日照						0.0	0.0	0.0	0.5	1.0	1.0	0.7	0.8	0.9	1.0	1.0	0.5	0.0	0.0	0.0	0.0	0.0	0.0	0.0	7.4	27.3	0608
波照間	気温	27.6	27.4	27.5	27.3	27.4	27.4	28.0	28.5	30.3	31.1	31.4	31.5	31.1	31.4	31.7	30.6	29.8	29.0	28.6	28.3	28.1	28.0	28.0	28.0	29.1	32.3	1141
	日照						0.0	0.0	0.0	0.8	1.0	1.0	1.0	1.0	1.0	1.0	0.9	0.5	0.1	0.0	0.0	0.0	0.0	0.0	0.0	8.3	27.2	0435

※"×"は欠測、') 付きの値は準正常値（統計を行う対象資料が許容範囲で欠けている）、')付きの値は資料不足値（統計を行う対象資料が許容範囲を超えて欠けている）を意味します。

※日照計による観測値と、気象衛星観測のデータを用いた「推計気象分布(日照時間)」から得る推計値は、性質が異なるため単純に比較できませんのでご注意ください。



資料4 観測値表【気温・日照（気温のみの地点を除く）】

沖縄本島地方

2022年06月03日（31/47）

観測所名		1時	2時	3時	4時	5時	6時	7時	8時	9時	10時	11時	12時	13時	14時	15時	16時	17時	18時	19時	20時	21時	22時	23時	24時	日平均気温	最高気温	最高起時分
																										日照日合計	最低気温	最低起時分
伊是名	気温	23.3	23.4	23.8	23.6	23.8	24.0	24.4	23.9	24.0	24.5	24.2	24.0	24.3	24.3	24.9	25.3	25.5	25.3	24.6	24.2	24.3	24.1	24.0	23.9	24.2	25.9	1722
	日照						0.0	0.0	0.0	0.0	0.0	0.0	0.0	0.0	0.0	0.0	0.0	0.0	0.0	0.0	0.0	0.0				0.0	23.1	0023
奥	気温	21.8	22.0	21.8	21.7	22.5	22.5	22.7	23.2	22.9	22.8	22.9	23.1	23.3	22.5	22.4	23.5	23.1	23.3	23.0	22.7	22.6	22.6	22.4	22.3	22.7	23.6	1603
	日照						0.0	0.0	0.0	0.0	0.0	0.0	0.0	0.0	0.0	0.0	0.0	0.0	0.0	0.0	0.0					0.0	21.6	0412
名護	気温	23.6	24.0	23.9	23.9	24.1	24.0	24.8	24.9	25.2	25.2	25.5	25.6	25.6	24.8	24.1	24.7	24.9	25.2	25.0	25.0	25.1	25.2	25.3	24.7	24.8	25.7	1216
	日照						0.0	0.0	0.0	0.0	0.0	0.0	0.0	0.0	0.0	0.0	0.0	0.0	0.0	0.0	0.0					0.0	23.5	0027
久米島	気温	24.6	25.2	25.1	25.1	25.1	25.4	25.8	26.2	26.9	28.2	28.1	28.6	28.5	28.6	28.2	28.0	27.5	27.3	26.7	26.2	25.6	25.6	25.4	25.4	26.6	29.2	1242
	日照						0.0	0.0	0.0	0.0	0.0	0.0	0.0	0.0	0.0	0.0	0.1	0.0	0.0	0.0	0.0					0.1	24.4	0013
宮城島	気温	23.8	24.1	24.1	24.3	24.5	24.2	24.3	24.8	25.1	25.7	25.3	25.1	24.6	24.4	24.6	23.7	24.1	24.5	24.6	24.8	24.9	24.8	24.7	24.6	25.9	1005	
	日照						0.0	0.0	0.0	0.0	0.0	0.0	0.0	0.0	0.0	0.0	0.0	0.0	0.0	0.0						0.0	23.2	1228
渡嘉敷	気温	23.3	23.3	23.2	23.8	23.9	24.0	23.8	24.4	24.9	25.1	24.8	25.4	25.5	25.7	25.5	24.2	24.5	24.4	24.2	24.1	24.1	24.0	24.2	24.2	24.4	26.5	1342
	日照						0.0	0.0	0.0	0.0	0.0	0.0	0.0	0.0	0.1	0.0	0.0	0.0	0.0	0.0						0.1	23.0	0244
那覇	気温	24.5	24.6	24.7	24.6	24.7	24.8	25.1	25.9	27.0	27.6	27.3	26.3	26.0	26.1	26.8	24.5	24.9	25.6	25.6	25.4	25.2	25.2	25.1	25.1	25.5	27.7	1113
	日照						0.0	0.0	0.0	0.0	0.0	0.0	0.0	0.0	0.0	0.0	0.0	0.0	0.0	0.0						0.0	24.2	1608
糸数	気温	23.3	23.4	23.2	23.3	23.5	23.8	24.0	24.4	24.7	25.0	25.1	24.7	23.7	23.4	25.3	23.4	23.4	23.9	24.0	23.8	23.7	23.5	23.7	23.9	25.5	1503	
	日照						0.0	0.0	0.0	0.0	0.0	0.0	0.0	0.0	0.0	0.0	0.0	0.0	0.0	0.0						0.0	22.9	1344

観測値表【気温・日照（気温のみの地点を除く）】

大東島地方

2022年06月03日（31/47）

観測所名		1時	2時	3時	4時	5時	6時	7時	8時	9時	10時	11時	12時	13時	14時	15時	16時	17時	18時	19時	20時	21時	22時	23時	24時	日平均気温	最高気温	最高起時分
																										日照日合計	最低気温	最低起時分
南大東	気温	24.9	25.0	24.7	24.5	24.6	24.9	25.3	26.2	26.4	27.2	27.1	26.5	26.3	26.6	26.3	26.0	25.5	25.4	25.2	25.1	25.3	25.1	25.0	24.9	25.6	28.3	1030
	日照						0.0	0.0	0.2	0.2	0.2	0.7	0.1	0.0	0.0	0.3	0.0	0.0	0.0	0.0	0.0					1.7	24.4	0445

観測値表【気温・日照（気温のみの地点を除く）】

宮古島地方

2022年06月03日（31/47）

観測所名		1時	2時	3時	4時	5時	6時	7時	8時	9時	10時	11時	12時	13時	14時	15時	16時	17時	18時	19時	20時	21時	22時	23時	24時	日平均気温	最高気温	最高起時分
																										日照日合計	最低気温	最低起時分
宮古島	気温	27.2	26.5	25.5	24.9	24.0	24.1	24.3	25.6	26.7	28.4	28.8	28.7	29.1	30.2	29.8	27.9	29.4	29.1	27.1	24.6	24.7	25.6	26.1	25.9	26.8	30.6	1433
	日照						0.0	0.0	0.0	0.0	0.3	0.2	0.0	0.0	1.0	0.6	0.5	0.8	1.0	0.0	0.0					4.4	23.4	0523

観測値表【気温・日照（気温のみの地点を除く）】

八重山地方

2022年06月03日（31/47）

観測所名		1時	2時	3時	4時	5時	6時	7時	8時	9時	10時	11時	12時	13時	14時	15時	16時	17時	18時	19時	20時	21時	22時	23時	24時	日平均気温	最高気温	最高起時分
																										日照日合計	最低気温	最低起時分
伊原間	気温	27.7	27.7	27.5	27.6	27.1	26.9	27.5	28.5	29.3	29.3	30.1	29.6	29.3	27.7	30.9	29.7	28.7	28.3	28.6	27.7	27.7	28.2	28.1	27.9	28.4	31.3	1526
	日照						0.0	0.0	0.6	1.0	1.0	1.0	1.0	0.3	0.1	0.6	0.8	0.0	0.4	0.2	0.0					7.0	26.5	0616
与那国島	気温	27.6	27.0	26.5	26.9	26.8	27.1	28.1	29.0	29.6	30.3	29.5	30.0	30.3	29.6	30.2	29.7	29.7	28.7	27.6	27.4	27.3	27.5	27.0	28.5	32.2	1332	
	日照						0.0	0.3	0.7	0.6	0.6	0.2	0.2	0.5	0.6	0.1	0.2	0.1	0.5	0.0	0.0					4.6	26.3	0315
西表島	気温	27.8	28.0	27.6	27.7	26.7	26.7	27.2	28.7	29.9	30.7	29.2	30.0	30.9	29.9	29.8	29.7	30.2	30.2	29.1	28.5	28.1	28.0	28.3	28.5	28.8	31.3	1621
	日照						0.0	0.2	1.0	1.0	1.0	0.4	0.5	1.0	0.6	0.1	0.3	0.8	0.6	0.1	0.0					7.6	26.6	0525
石垣島	気温	28.5	28.5	28.4	28.3	28.2	28.2	28.3	28.4	29.1	29.5	31.0	30.6	31.6	29.9	30.6	30.6	29.7	30.1	29.4	28.9	29.0	28.8	28.7	28.6	29.3	31.7	1328
	日照						0.0	0.1	0.0	0.3	0.7	1.0	1.0	1.0	0.6	0.5	1.0	0.5	0.7	0.8	0.0					8.2	28.1	0753
大原	気温	28.1	28.1	28.0	28.0	27.8	27.3	27.4	29.3	29.8	30.3	30.3	30.7	31.3	30.2	30.5	30.5	30.5	29.9	29.1	28.2	28.1	28.0	28.1	28.1	29.1	31.6	1337
	日照						0.0	0.2	1.0	1.0	1.0	1.0	1.0	1.0	0.8	0.6	1.0	1.0	1.0	0.1	0.0					10.7	27.1	0607
波照間	気温	27.9	28.0	27.7	27.6	27.3	27.4	27.6	28.5	30.7	30.9	31.6	31.9	32.1	32.8	32.3	31.8	31.0	29.8	28.8	28.3	28.1	28.0	28.0	28.1	29.4	33.4	1451
	日照						0.0	0.0	0.7	1.0	1.0	1.0	1.0	1.0	1.0	1.0	1.0	1.0	0.9	0.3	0.0					10.9	27.1	0538

※"×"は欠測、' )' 付きの値は準正常値（統計を行う対象資料が許容範囲で欠けている）、' |' 付きの値は資料不足値（統計を行う対象資料が許容範囲を超えて欠けている）を意味します。

※日照計による観測値と、気象衛星観測のデータを用いた「推計気象分布(日照時間)」から得る推計値は、性質が異なるため単純に比較できませんのでご注意ください。

資料4 観測値表【気温・日照（気温のみの地点を除く）】

沖縄本島地方

2022年06月04日（32/47）

観測所名		1時	2時	3時	4時	5時	6時	7時	8時	9時	10時	11時	12時	13時	14時	15時	16時	17時	18時	19時	20時	21時	22時	23時	24時	日平均気温	最高気温	最高起時分
		日照	日照	日照	日照	日照	日照	日照	日照	日照	日照	日照	日照	日照	日照	日照	日照	日照	日照	日照	日照	日照	日照	日照	日照	日照	日照日合計	最低気温
伊是名	気温	23.9	23.9	23.9	23.8	23.7	23.8	24.8	24.2	24.1	24.0	23.9	24.0	24.0	23.9	24.1	24.4	24.2	24.3	24.1	24.1	24.2	24.1	24.2	24.5	24.1	25.2	0657
	日照						0.0	0.0	0.0	0.0	0.0	0.0	0.0	0.0	0.0	0.0	0.0	0.0	0.0	0.0	0.0	0.0	0.0	0.0	0.0	0.0	23.7	0555
奥	気温	22.2	22.2	22.1	22.1	22.0	22.0	22.4	22.8	22.8	22.2	22.2	22.2	22.1	22.1	22.3	22.5	22.4	22.3	22.1	22.2	22.2	22.5	22.8	22.7	22.3	23.3	0840
	日照						0.0	0.0	0.0	0.0	0.0	0.0	0.0	0.0	0.0	0.0	0.0	0.0	0.0	0.0	0.0	0.0	0.0	0.0	0.0	0.0	21.9	1337
名護	気温	24.4	23.9	24.0	23.9	23.9	23.9	24.3	24.5	24.2	24.7	24.9	24.8	24.8	24.7	24.7	24.9	24.8	24.8	24.6	24.7	24.9	25.0	24.9	24.5	25.3	1147	
	日照						0.0	0.1	0.0	0.0	0.0	0.0	0.0	0.0	0.0	0.0	0.0	0.0	0.0	0.0	0.0	0.0	0.0	0.0	0.0	0.1	23.8	0531
久米島	気温	25.5	25.6	25.6	25.6	25.8	26.0	25.7	25.8	26.2	26.3	26.2	26.0	26.2	24.9	24.6	24.8	25.8	25.9	25.8	25.3	25.0	24.5	24.2	24.6	25.5	26.6	1737
	日照						0.0	0.0	0.0	0.0	0.0	0.0	0.0	0.0	0.0	0.0	0.2	0.5	0.3	0.1						1.1	24.2	2312
宮城島	気温	24.6	24.5	24.4	24.1	23.7	23.8	24.0	23.7	23.7	23.8	23.8	23.9	24.0	24.0	24.0	24.2	24.1	24.1	24.3	24.2	24.3	24.1	24.6	24.6	24.1	24.8	0039
	日照						0.0	0.0	0.0	0.0	0.0	0.0	0.0	0.0	0.0	0.0	0.0	0.0	0.0	0.0	0.0	0.0	0.0	0.0	0.0	0.0	23.5	0855
渡嘉敷	気温	24.2	24.1	24.2	24.2	23.8	23.5	23.6	23.7	23.7	23.6	23.7	23.5	23.6	23.5	23.5	22.9	22.5	23.6	23.6	23.7	23.9	23.8	23.9	24.2	23.7	24.3	0438
	日照						0.0	0.0	0.0	0.0	0.0	0.0	0.0	0.0	0.0	0.0	0.0	0.0	0.0	0.0	0.0	0.0	0.0	0.0	0.0	0.0	22.3	1658
那覇	気温	25.2	25.1	25.3	25.2	25.0	25.0	25.0	24.9	24.7	24.7	24.6	24.7	24.6	24.7	24.6	24.6	24.7	24.8	24.6	24.6	24.4	24.5	24.9	25.2	24.8	25.4	0306
	日照						0.0	0.0	0.0	0.0	0.0	0.0	0.0	0.0	0.0	0.0	0.0	0.0	0.0	0.1	0.0					0.1	24.4	2110
糸数	気温	23.6	23.8	23.9	23.8	23.6	23.6	23.7	23.7	23.4	23.4	23.4	23.4	23.3	23.2	23.2	23.2	23.3	23.0	23.2	23.1	23.3	23.4	23.8	24.3	23.5	24.4	2359
	日照						0.0	0.0	0.0	0.0	0.0	0.0	0.0	0.0	0.0	0.0	0.0	0.0	0.0	0.0	0.0	0.0	0.0	0.0	0.0	0.0	22.9	2020

観測値表【気温・日照（気温のみの地点を除く）】

大東島地方

2022年06月04日（32/47）

観測所名		1時	2時	3時	4時	5時	6時	7時	8時	9時	10時	11時	12時	13時	14時	15時	16時	17時	18時	19時	20時	21時	22時	23時	24時	日平均気温	最高気温	最高起時分
		日照	日照	日照	日照	日照	日照	日照	日照	日照	日照	日照	日照	日照	日照	日照	日照	日照	日照	日照	日照	日照	日照	日照	日照	日照	日照日合計	最低気温
南大東	気温	24.7	24.9	25.0	24.9	25.1	25.0	26.2	26.5	26.9	27.4	28.3	28.1	28.8	27.8	27.0	26.6	26.7	26.4	26.2	25.9	25.8	25.8	25.5	25.4	26.3	28.9	1303
	日照						0.0	0.1	0.0	0.0	0.5	0.9	0.7	0.5	0.1	0.0	0.0	0.0	0.0	0.0	0.0	0.0	0.0	0.0	0.0	2.8	24.6	0121

観測値表【気温・日照（気温のみの地点を除く）】

宮古島地方

2022年06月04日（32/47）

観測所名		1時	2時	3時	4時	5時	6時	7時	8時	9時	10時	11時	12時	13時	14時	15時	16時	17時	18時	19時	20時	21時	22時	23時	24時	日平均気温	最高気温	最高起時分
		日照	日照	日照	日照	日照	日照	日照	日照	日照	日照	日照	日照	日照	日照	日照	日照	日照	日照	日照	日照	日照	日照	日照	日照	日照	日照日合計	最低気温
宮古島	気温	26.2	26.6	26.8	27.1	27.0	27.2	27.5	27.8	28.5	28.2	29.5	29.6	30.1	30.5	29.4	29.3	28.0	25.4	25.6	26.0	25.8	25.9	26.4	26.0	27.5	30.8	1417
	日照						0.0	0.0	0.0	0.1	0.1	0.9	1.0	0.8	1.0	0.5	0.2	0.0	0.0	0.0	0.0	0.0	0.0	0.0	0.0	4.6	25.2	1804

観測値表【気温・日照（気温のみの地点を除く）】

八重山地方

2022年06月04日（32/47）

観測所名		1時	2時	3時	4時	5時	6時	7時	8時	9時	10時	11時	12時	13時	14時	15時	16時	17時	18時	19時	20時	21時	22時	23時	24時	日平均気温	最高気温	最高起時分
		日照	日照	日照	日照	日照	日照	日照	日照	日照	日照	日照	日照	日照	日照	日照	日照	日照	日照	日照	日照	日照	日照	日照	日照	日照	日照日合計	最低気温
伊原間	気温	27.9	28.0	27.6	27.5	27.4	27.5	28.2	29.0	28.4	30.7	30.7	30.3	28.9	31.4	30.1	28.0	26.3	26.3	25.3	25.3	25.3	26.8	27.0	27.0	28.0	32.0	1410
	日照						0.0	0.3	0.9	0.0	0.5	0.9	0.8	0.8	0.9	0.3	0.0	0.0	0.0	0.0	0.0	0.0	0.0	0.0	0.0	5.4	25.1	2103
与那国島	気温	27.2	27.3	27.5	26.9	27.4	27.3	28.0	29.2	28.8	29.5	30.6	30.8	29.0	31.0	30.4	29.9	28.0	29.0	27.7	27.0	26.9	27.0	27.1	26.9	28.4	31.5	1439
	日照						0.0	0.3	1.0	0.2	0.4	1.0	1.0	0.1	0.9	1.0	0.5	0.0	0.3	0.0	0.0	0.0	0.0	0.0	0.0	6.7	26.6	0352
西表島	気温	28.6	28.4	28.2	27.9	27.9	27.9	28.4	28.9	29.2	30.1	30.5	29.8	29.7	29.7	29.8	29.6	28.9	28.3	26.1	26.7	26.5	26.8	27.3	26.7	28.4	30.7	1036
	日照						0.0	0.4	0.5	0.6	0.6	0.9	0.4	0.9	1.0	0.6	0.3	0.1	0.1	0.0	0.0	0.0	0.0	0.0	0.0	6.4	25.9	1859
石垣島	気温	28.6	28.5	28.4	28.3	28.3	28.3	28.6	29.3	29.6	30.4	30.8	30.7	30.7	31.1	30.5	29.8	29.4	29.3	26.6	27.4	28.0	28.3	28.4	28.4	29.1	31.7	1524
	日照						0.0	0.4	0.7	0.8	1.0	1.0	0.9	0.5	0.6	0.4	0.4	0.0	0.0	0.0	0.0	0.0	0.0	0.0	0.0	6.7	26.4	1909
大原	気温	28.2	28.1	27.8	27.8	27.8	27.8	28.5	28.5	29.7	30.0	30.0	29.9	29.3	30.6	30.6	30.7	29.2	26.9	27.9	27.6	27.8	27.9	28.1	28.1	28.7	31.2	1450
	日照						0.0	0.1	0.4	0.8	1.0	0.8	0.3	0.3	0.6	0.1	0.0	0.0	0.0	0.0	0.0	0.0	0.0	0.0	0.0	4.4	26.8	1810
波照間	気温	28.0	27.7	27.6	27.6	27.6	27.7	28.1	29.0	30.2	29.5	31.4	30.8	32.1	32.3	32.4	30.4	30.7	29.5	28.8	28.0	27.9	28.1	28.0	27.9	29.2	33.0	1527
	日照						0.0	0.0	0.3	0.8	0.0	1.0	1.0	1.0	1.0	1.0	1.0	0.8	0.3	0.1	0.0	0.0	0.0	0.0	0.0	7.3	27.4	0452

※"×"は欠測、') 付きの値は準正常値（統計を行う対象資料が許容範囲で欠けている）、')付きの値は資料不足値（統計を行う対象資料が許容範囲を超えて欠けている）を意味します。

※日照計による観測値と、気象衛星観測のデータを用いた「推計気象分布(日照時間)」から得る推計値は、性質が異なるため単純に比較できませんのでご注意ください。

資料4 観測値表【気温・日照（気温のみの地点を除く）】

沖縄本島地方

2022年06月05日（33/47）

観測所名		1時	2時	3時	4時	5時	6時	7時	8時	9時	10時	11時	12時	13時	14時	15時	16時	17時	18時	19時	20時	21時	22時	23時	24時	日平均気温	最高気温	最高起時分
																										日照日合計	最低気温	最低起時分
伊是名	気温	24.6	24.7	25.2	25.3	25.4	25.5	26.4	26.7	26.8	28.5	28.9	29.0	29.9	29.7	29.3	29.4	28.0	27.6	27.1	26.9	26.7	26.7	26.8	26.8	27.2	30.1	1353
	日照						0.0	0.3	0.0	0.0	0.3	0.8	1.0	0.9	1.0	1.0	0.9	0.4	0.0	0.0	0.0					6.6	24.5	0021
奥	気温	22.7	22.6	22.9	23.5	24.1	23.9	24.5	25.7	26.5	26.5	27.0	27.7	28.8	26.8	27.6	27.3	26.3	25.8	25.6	25.4	25.3	25.2	25.2	25.3	25.5	29.6	1341
	日照						0.0	0.0	0.6	0.2	0.0	0.4	0.5	0.7	0.7	0.8	1.0	0.5	0.0	0.0	0.0					5.4	22.5	0218
名護	気温	25.3	25.1	25.1	25.0	24.7	24.7	25.7	26.8	27.1	27.7	28.4	29.2	29.6	28.8	29.1	28.5	27.7	27.6	27.2	27.1	27.2	27.2	27.4	27.4	27.1	29.7	1300
	日照						0.0	0.1	0.4	0.0	0.0	0.2	0.7	0.9	0.8	0.6	1.0	0.3	0.0	0.0	0.0					5.0	24.5	0537
久米島	気温	25.6	25.4	25.5	26.0	26.0	26.2	26.9	27.4	28.1	29.2	29.8	30.1	30.4	30.4	29.8	29.0	28.6	28.5	28.1	27.9	27.9	27.9	27.8	27.8	27.9	31.2	1436
	日照						0.0	0.1	0.1	0.0	0.5	0.5	0.8	1.0	1.0	0.6	0.0	0.0	0.0	0.0	0.0					4.6	24.6	0003
宮城島	気温	24.7	25.0	25.1	25.0	24.9	25.2	25.6	26.2	26.4	27.0	27.8	27.1	26.9	26.9	26.6	28.0	27.8	27.5	27.1	27.0	26.9	27.0	26.9	26.8	26.5	28.4	1225
	日照						0.0	0.2	0.0	0.0	0.2	0.9	0.8	0.4	0.3	0.2	0.5	0.0	0.0	0.0	0.0					3.5	24.5	0033
渡嘉敷	気温	24.7	24.4	24.6	25.0	24.6	24.8	25.3	25.5	26.1	27.3	27.7	26.9	26.6	27.1	26.9	26.4	25.9	25.6	25.5	25.4	25.5	25.7	25.6	25.5	25.8	28.2	1121
	日照						0.0	0.0	0.1	0.0	0.1	0.9	0.4	0.5	0.6	0.4	0.0	0.0	0.0	0.0	0.0					3.0	23.7	1222
那覇	気温	25.6	25.7	25.7	25.7	25.8	26.0	26.6	27.2	28.0	29.3	29.3	29.6	27.8	28.6	29.8	28.8	28.3	27.7	27.4	27.3	27.2	27.2	27.2	27.2	27.5	30.4	1157
	日照						0.0	0.0	0.2	0.0	0.2	0.8	0.7	0.4	0.5	0.8	0.3	0.0	0.0	0.0	0.0					3.9	25.2	0003
糸数	気温	24.5	24.7	24.6	24.4	24.6	24.9	25.3	25.5	25.9	25.9	27.0	27.1	26.0	25.9	27.2	27.6	26.7	26.0	25.8	25.8	25.7	25.6	25.7	25.6	25.8	27.9	1134
	日照						0.0	0.0	0.1	0.0	0.0	0.5	0.6	0.0	0.0	0.0	0.0	0.1	0.0	0.0	0.0					1.3	24.3	0418

観測値表【気温・日照（気温のみの地点を除く）】

大東島地方

2022年06月05日（33/47）

観測所名		1時	2時	3時	4時	5時	6時	7時	8時	9時	10時	11時	12時	13時	14時	15時	16時	17時	18時	19時	20時	21時	22時	23時	24時	日平均気温	最高気温	最高起時分
																										日照日合計	最低気温	最低起時分
南大東	気温	25.5	25.3	25.1	24.0	24.5	25.3	25.9	26.6	27.0	28.3	25.6	27.7	26.1	24.7	24.3	25.7	25.8	25.8	26.3	26.5	26.6	26.6	26.5	26.5	25.9	28.6	1026
	日照						0.0	0.0	0.1	0.3	0.4	0.4	0.4	0.3	0.0	0.0	0.0	0.0	0.0	0.0	0.0	0.0					1.9	23.9

観測値表【気温・日照（気温のみの地点を除く）】

宮古島地方

2022年06月05日（33/47）

観測所名		1時	2時	3時	4時	5時	6時	7時	8時	9時	10時	11時	12時	13時	14時	15時	16時	17時	18時	19時	20時	21時	22時	23時	24時	日平均気温	最高気温	最高起時分
																										日照日合計	最低気温	最低起時分
宮古島	気温	26.2	26.8	27.1	27.0	26.9	27.1	27.5	28.1	29.0	29.5	29.4	29.7	29.9	30.5	29.6	29.7	29.5	29.0	28.8	28.4	28.3	28.2	28.1	27.9	28.4	30.8	1359
	日照						0.0	0.0	0.1	0.8	0.8	1.0	1.0	0.7	0.6	0.1	0.0	0.5	0.0	0.3	0.0					5.9	26.0	0012

観測値表【気温・日照（気温のみの地点を除く）】

八重山地方

2022年06月05日（33/47）

観測所名		1時	2時	3時	4時	5時	6時	7時	8時	9時	10時	11時	12時	13時	14時	15時	16時	17時	18時	19時	20時	21時	22時	23時	24時	日平均気温	最高気温	最高起時分
																										日照日合計	最低気温	最低起時分
伊原間	気温	27.3	27.1	27.1	27.2	27.2	27.3	27.5	29.0	29.6	30.4	31.4	31.3	30.3	31.1	31.0	30.2	29.8	29.3	29.0	28.7	28.7	28.8	28.6	28.5	29.0	32.6	1234
	日照						0.0	0.0	0.7	1.0	0.7	1.0	0.4	0.6	0.4	0.1	0.2	0.0	0.0	0.1	0.0					5.2	26.8	0027
与那国島	気温	26.8	26.2	26.1	26.1	26.3	26.0	27.0	29.1	28.9	29.2	30.5	30.2	31.0	31.5	31.1	31.1	31.0	30.1	29.1	28.8	28.6	28.3	27.7	26.9	28.7	31.7	1400
	日照						0.0	0.5	0.8	0.2	0.6	0.6	0.8	0.8	0.7	0.9	0.8	0.8	0.8	0.7	0.0					9.0	25.7	0621
西表島	気温	26.8	26.6	26.5	25.9	26.0	25.8	26.3	27.8	28.7	29.4	29.8	30.1	30.1	30.8	29.6	30.1	29.6	29.5	29.3	29.0	29.0	28.9	28.9	28.8	28.5	30.8	1401
	日照						0.0	0.0	0.4	0.6	0.7	0.8	0.9	0.6	0.1	0.3	0.4	0.7	0.3	0.3	0.0					6.1	25.7	0636
石垣島	気温	28.4	28.5	28.4	28.3	28.3	28.2	28.4	29.4	29.5	30.6	29.9	30.7	31.2	31.2	30.7	30.2	30.0	29.9	29.5	29.4	29.3	29.1	29.1	28.9	29.5	31.8	1441
	日照						0.0	0.0	0.5	0.8	1.0	0.4	0.8	0.7	0.8	0.7	0.2	0.1	0.1	0.1	0.0					6.2	28.2	0619
大原	気温	28.0	28.0	28.0	27.8	27.7	27.1	27.7	28.4	29.7	30.4	30.4	30.3	30.9	30.4	31.1	30.4	29.6	29.3	29.1	28.9	28.7	28.8	28.8	28.6	29.1	31.6	1503
	日照						0.0	0.1	0.6	1.0	1.0	0.3	0.8	0.8	0.0	0.4	0.3	0.1	0.0	0.0	0.0					5.4	26.9	0522
波照間	気温	27.9	27.9	27.8	27.6	27.5	27.2	28.0	29.5	30.8	30.5	31.5	31.6	30.3	30.4	31.3	30.8	30.3	29.3	29.0	28.7	28.6	28.6	28.7	28.3	29.3	32.4	1143
	日照						0.0	0.2	0.9	1.0	0.3	0.4	1.0	0.8	0.2	0.6	1.0	0.2	0.8	0.0	0.0					7.4	27.1	0637

※"×"は欠測、"J"付きの値は準正常値（統計を行う対象資料が許容範囲で欠けている）、"J"付きの値は資料不足値（統計を行う対象資料が許容範囲を超えて欠けている）を意味します。

※日照計による観測値と、気象衛星観測のデータを用いた「推計気象分布(日照時間)」から得る推計値は、性質が異なるため単純に比較できませんのでご注意ください。

資料4 観測値表【気温・日照（気温のみの地点を除く）】

沖縄本島地方

2022年06月06日（34/47）

観測所名		1時	2時	3時	4時	5時	6時	7時	8時	9時	10時	11時	12時	13時	14時	15時	16時	17時	18時	19時	20時	21時	22時	23時	24時	日平均気温	最高気温	最高起時分
																										日照日合計	最低気温	最低起時分
伊是名	気温	26.7	26.7	26.7	26.7	26.7	26.7	26.8	26.8	26.7	25.0	25.1	25.4	25.3	24.8	23.6	23.3	23.6	23.8	23.5	23.5	23.3	22.9	22.5	22.6	24.9	27.0	0717
	日照						0.0	0.0	0.0	0.0	0.0	0.0	0.0	0.0	0.0	0.0	0.0	0.0	0.0	0.0	0.0	0.0				0.0	22.5	2304
奥	気温	25.2	25.1	25.2	25.2	25.4	25.3	25.3	25.1	25.1	25.3	22.7	22.9	23.3	23.1	22.6	21.0	21.1	21.2	20.9	20.7	20.7	20.8	20.8	21.1	23.1	25.5	0509
	日照						0.0	0.0	0.0	0.0	0.0	0.0	0.0	0.0	0.0	0.0	0.0	0.0	0.0	0.0	0.0					0.0	20.4	2321
名護	気温	27.3	27.2	27.3	27.2	27.2	27.1	27.4	27.3	27.3	27.1	25.9	25.4	25.8	25.8	26.3	24.3	24.2	24.0	24.0	23.7	23.6	23.5	23.2	23.2	25.6	27.6	0055
	日照						0.0	0.0	0.0	0.0	0.0	0.0	0.0	0.0	0.0	0.0	0.0	0.0	0.1	0.0	0.0					0.1	23.1	2359
久米島	気温	27.7	27.7	27.7	27.7	27.7	27.7	27.8	27.9	27.9	27.9	25.6	26.3	27.6	26.0	26.3	25.8	25.2	25.2	25.1	24.6	24.0	24.1	24.1	24.2	26.3	28.4	1230
	日照						0.0	0.0	0.0	0.0	0.0	0.0	0.0	0.1	0.0	0.0	0.3	0.0	0.0	0.0	0.0					0.4	23.8	2322
宮城島	気温	26.9	27.0	26.9	26.8	27.0	26.9	27.1	27.5	27.4	27.7	27.5	25.3	24.7	25.2	25.0	24.3	24.0	23.7	23.4	23.2	23.0	23.2	23.1	23.2	25.4	27.8	1021
	日照						0.0	0.1	0.3	0.0	0.0	0.0	0.0	0.0	0.0	0.0	0.0	0.1	0.0	0.0	0.0					0.5	22.9	2212
渡嘉敷	気温	25.5	25.4	25.4	25.3	25.2	25.1	25.2	25.4	25.5	25.4	25.6	24.3	24.2	24.3	23.4	24.0	22.8	22.5	22.1	21.9	21.8	22.2	22.6	22.3	24.1	25.7	0049
	日照						0.0	0.9	0.4	0.0	0.0	0.0	0.0	0.0	0.0	0.0	0.2	0.1	0.0	0.0	0.0					1.6	21.8	2105
那覇	気温	27.1	27.1	27.1	27.0	27.0	27.1	27.2	27.8	27.8	27.8	27.7	28.0	25.5	26.0	25.3	25.8	25.1	24.8	24.7	24.5	24.3	23.9	24.3	24.3	26.1	28.0	1201
	日照						0.0	0.0	0.2	0.0	0.0	0.0	0.0	0.0	0.0	0.0	0.1	0.2	0.0	0.0	0.0					0.5	23.7	2152
糸数	気温	25.6	25.7	25.6	25.6	25.6	25.7	25.9	26.4	26.4	26.6	26.4	26.9	25.2	24.5	24.2	24.5	24.1	22.6	22.3	22.0	22.2	22.5	22.2	22.5	24.6	26.9	1229
	日照						0.0	0.0	0.2	0.2	0.0	0.0	0.0	0.0	0.0	0.0	0.1	0.0	0.0	0.0	0.0					0.5	21.7	2107

観測値表【気温・日照（気温のみの地点を除く）】

大東島地方

2022年06月06日（34/47）

観測所名		1時	2時	3時	4時	5時	6時	7時	8時	9時	10時	11時	12時	13時	14時	15時	16時	17時	18時	19時	20時	21時	22時	23時	24時	日平均気温	最高気温	最高起時分
																										日照日合計	最低気温	最低起時分
南大東	気温	26.5	26.3	26.4	26.5	26.4	26.4	26.8	27.3	27.7	28.3	28.5	28.6	28.1	28.2	28.4	27.4	25.1	26.7	24.6	24.7	24.8	25.0	25.2	25.4	26.6	28.9	1038
	日照						0.0	0.2	0.2	0.3	1.0	1.0	0.7	0.6	0.1	0.2	0.3	0.0	0.0	0.0	0.0	0.0				4.6	24.4	1845

観測値表【気温・日照（気温のみの地点を除く）】

宮古島地方

2022年06月06日（34/47）

観測所名		1時	2時	3時	4時	5時	6時	7時	8時	9時	10時	11時	12時	13時	14時	15時	16時	17時	18時	19時	20時	21時	22時	23時	24時	日平均気温	最高気温	最高起時分
																										日照日合計	最低気温	最低起時分
宮古島	気温	27.8	27.7	27.7	27.8	27.8	27.8	28.2	28.5	29.0	29.8	30.2	30.5	29.4	29.5	29.6	29.7	27.2	25.8	25.9	26.0	26.0	26.0	26.2	26.2	27.9	30.8	1234
	日照						0.0	0.2	0.2	0.3	0.3	0.7	0.6	0.4	0.5	0.6	0.0	0.0	0.0	0.0	0.0	0.0					3.8	25.7

観測値表【気温・日照（気温のみの地点を除く）】

八重山地方

2022年06月06日（34/47）

観測所名		1時	2時	3時	4時	5時	6時	7時	8時	9時	10時	11時	12時	13時	14時	15時	16時	17時	18時	19時	20時	21時	22時	23時	24時	日平均気温	最高気温	最高起時分
																										日照日合計	最低気温	最低起時分
伊原間	気温	28.6	28.5	28.7	28.7	28.5	28.4	28.5	28.9	29.8	30.0	31.4	32.0	31.3	31.0	31.7	31.3	30.2	29.7	28.9	26.1	26.1	26.6	26.4	26.8	29.1	32.2	1637
	日照						0.0	0.5	1.0	0.6	0.0	0.5	0.8	0.5	0.7	0.9	0.4	0.4	0.0	0.0	0.0					6.3	26.0	2046
与那国島	気温	27.4	27.4	27.2	26.7	27.0	27.6	28.1	29.0	30.0	29.9	30.9	31.3	31.3	31.2	31.1	29.7	29.3	29.0	28.9	28.8	28.5	26.9	27.0	26.7	28.8	32.3	1329
	日照						0.0	0.1	0.7	1.0	0.9	1.0	1.0	1.0	1.0	1.0	0.5	0.0	0.0	0.0	0.0					8.2	26.2	0334
西表島	気温	28.9	28.8	28.7	28.6	28.6	28.5	29.0	29.2	29.6	29.8	30.3	30.4	30.4	30.3	29.5	29.6	30.0	29.4	29.0	28.3	28.2	27.4	27.6	27.6	29.1	31.0	1157
	日照						0.0	0.3	0.6	0.3	0.4	0.5	0.8	0.6	0.5	0.1	0.0	0.0	0.0	0.0	0.0					4.1	27.3	2215
石垣島	気温	28.9	28.9	28.8	28.7	28.7	28.7	28.8	29.2	29.6	30.2	30.6	31.0	31.4	30.9	30.2	30.5	29.9	29.8	29.2	29.1	28.9	28.8	27.3	27.2	29.4	31.7	1324
	日照						0.0	0.2	0.4	0.1	0.6	0.8	0.6	1.0	0.8	0.2	0.7	0.5	0.0	0.0	0.0					5.9	27.1	2341
大原	気温	28.6	28.6	28.5	28.5	28.5	28.4	28.7	29.0	29.2	29.6	30.7	31.0	31.0	30.6	29.6	30.1	30.0	29.3	28.8	28.2	28.3	27.7	27.5	26.9	29.1	31.8	1215
	日照						0.0	0.4	0.2	0.0	0.0	0.3	0.2	0.6	0.0	0.0	0.0	0.0	0.0	0.0	0.0					1.7	26.9	2400
波照間	気温	28.2	28.2	28.2	28.2	28.0	28.0	28.4	29.4	29.5	30.0	30.8	31.1	31.4	31.1	30.9	30.7	30.2	29.3	28.7	28.3	28.1	28.0	28.0	27.6	29.2	32.1	1421
	日照						0.0	0.3	0.6	0.7	0.6	0.8	0.5	0.5	0.7	0.8	0.5	0.3	0.0	0.0	0.0					6.3	27.5	2357

※"×"は欠測、')'付きの値は準正常値（統計を行う対象資料が許容範囲で欠けている）、')'付きの値は資料不足値（統計を行う対象資料が許容範囲を超えて欠けている）を意味します。

※日照計による観測値と、気象衛星観測のデータを用いた「推計気象分布(日照時間)」から得る推計値は、性質が異なるため単純に比較できませんのでご注意ください。

資料4 観測値表【気温・日照（気温のみの地点を除く）】

沖縄本島地方

2022年06月07日（35/47）

観測所名		1時	2時	3時	4時	5時	6時	7時	8時	9時	10時	11時	12時	13時	14時	15時	16時	17時	18時	19時	20時	21時	22時	23時	24時	日平均気温	最高気温	最高起時分
																										日照日合計	最低気温	最低起時分
伊是名	気温	22.9	22.8	23.0	22.8	21.6	20.6	21.1	21.1	20.7	21.2	21.7	22.7	23.4	24.9	25.6	25.1	25.2	24.2	23.9	23.8	23.6	23.3	23.3	23.2	23.0	26.1	1549
	日照						0.0	0.0	0.0	0.0	0.0	0.0	0.0	0.3	1.0	1.0	1.0	0.9	0.5	0.0	0.0					4.7	20.5	0859
奥	気温	20.8	20.5	20.2	20.1	19.9	19.4	19.3	18.9	19.0	18.9	18.6	19.7	20.1	20.6	21.8	22.6	22.4	22.1	20.9	20.7	20.7	20.9	20.8	21.2	20.4	22.9	1624
	日照						0.0	0.0	0.0	0.0	0.0	0.0	0.0	0.0	0.0	0.3	0.6	1.0	0.9	0.3	0.0					3.1	18.4	1055
名護	気温	22.8	22.6	22.3	21.2	20.6	20.5	20.7	20.9	20.8	21.1	21.5	22.2	22.3	22.9	24.4	25.1	25.1	24.3	24.1	23.7	23.6	23.7	23.7	23.7	22.7	25.6	1617
	日照						0.0	0.0	0.0	0.0	0.0	0.0	0.0	0.0	0.0	0.2	0.8	0.8	0.1	0.0	0.0					1.9	20.3	0624
久米島	気温	24.8	24.5	23.9	23.2	23.3	22.8	22.4	22.3	22.6	22.7	23.3	23.8	24.5	24.9	25.7	25.2	24.8	24.6	24.5	24.4	24.2	24.2	24.0	24.0	23.9	26.0	1503
	日照						0.0	0.0	0.0	0.0	0.0	0.0	0.0	0.0	0.1	0.5	0.2	0.0	0.0	0.0	0.0					0.8	22.2	0810
宮城島	気温	23.1	23.0	22.5	21.1	20.7	20.9	20.9	20.9	21.0	20.7	20.8	21.3	21.7	22.3	22.7	23.2	23.2	23.1	23.0	23.0	23.2	22.9	22.9	23.0	22.1	23.6	1620
	日照						0.0	0.0	0.0	0.0	0.0	0.0	0.0	0.0	0.0	0.0	0.0	0.0	0.0	0.0	0.0					0.0	20.5	0650
渡嘉敷	気温	22.3	22.3	21.5	20.7	20.4	20.7	20.4	20.4	20.4	20.4	20.3	20.8	20.8	22.0	22.7	22.6	22.6	22.4	22.4	22.3	22.2	22.1	22.1	21.9	21.5	23.3	1540
	日照						0.0	0.0	0.0	0.0	0.0	0.0	0.0	0.0	0.0	0.8	0.8	0.0	0.0	0.0	0.0					1.6	20.1	1030
那覇	気温	24.3	24.2	23.1	22.8	22.5	21.8	22.0	21.9	21.8	21.9	21.6	22.5	23.3	24.0	25.1	25.0	24.2	23.9	23.7	23.6	23.8	23.7	23.8	23.6	23.3	25.3	1615
	日照						0.0	0.0	0.0	0.0	0.0	0.0	0.0	0.0	0.0	0.3	0.4	0.2	0.0	0.0	0.0					0.9	21.5	1114
糸数	気温	21.8	21.8	22.0	21.6	21.1	20.5	20.6	20.7	20.7	20.4	20.4	20.7	22.3	22.7	22.6	22.5	22.5	22.1	21.8	21.8	21.8	21.9	21.8	22.0	21.6	23.6	1544
	日照						0.0	0.0	0.0	0.0	0.0	0.0	0.0	0.0	0.0	0.0	0.0	0.0	0.0	0.0	0.0					0.0	20.2	1131

観測値表【気温・日照（気温のみの地点を除く）】

大東島地方

2022年06月07日（35/47）

観測所名		1時	2時	3時	4時	5時	6時	7時	8時	9時	10時	11時	12時	13時	14時	15時	16時	17時	18時	19時	20時	21時	22時	23時	24時	日平均気温	最高気温	最高起時分
																										日照日合計	最低気温	最低起時分
南大東	気温	25.2	25.4	25.6	25.0	24.4	24.7	24.1	23.9	23.1	22.7	23.0	23.0	23.2	23.1	22.2	22.6	22.9	22.8	22.7	22.9	23.8	24.1	24.6	24.7	23.7	25.6	0311
	日照						0.0	0.0	0.0	0.0	0.0	0.0	0.0	0.0	0.0	0.0	0.0	0.0	0.0	0.0	0.0	0.0					0.0	21.9

観測値表【気温・日照（気温のみの地点を除く）】

宮古島地方

2022年06月07日（35/47）

観測所名		1時	2時	3時	4時	5時	6時	7時	8時	9時	10時	11時	12時	13時	14時	15時	16時	17時	18時	19時	20時	21時	22時	23時	24時	日平均気温	最高気温	最高起時分
																										日照日合計	最低気温	最低起時分
宮古島	気温	26.0	25.9	25.9	25.8	24.0	24.4	25.1	26.9	27.7	28.2	28.2	28.2	27.7	28.1	28.0	27.4	26.8	25.5	24.4	23.7	23.6	23.5	23.7	23.8	25.9	29.0	1138
	日照						0.0	0.0	0.5	1.0	0.6	0.8	0.5	0.0	0.0	0.2	0.0	0.2	0.0	0.0	0.0					3.8	23.4	2226

観測値表【気温・日照（気温のみの地点を除く）】

八重山地方

2022年06月07日（35/47）

観測所名		1時	2時	3時	4時	5時	6時	7時	8時	9時	10時	11時	12時	13時	14時	15時	16時	17時	18時	19時	20時	21時	22時	23時	24時	日平均気温	最高気温	最高起時分
																										日照日合計	最低気温	最低起時分
伊原間	気温	26.9	26.7	26.1	26.6	26.6	26.6	26.9	27.6	27.9	27.6	28.0	28.8	27.6	27.9	27.3	24.6	25.6	24.8	22.1	21.2	21.5	21.8	22.1	22.5	25.6	29.3	1144
	日照						0.0	0.0	0.5	0.7	0.3	0.2	0.8	0.3	0.3	0.0	0.0	0.0	0.0	0.0	0.0					3.1	21.1	1953
与那国島	気温	26.4	26.2	25.9	26.0	26.1	26.1	26.3	26.8	28.4	27.7	28.0	27.4	27.3	26.8	24.7	24.4	24.7	23.3	22.4	22.4	22.9	23.4	22.8	23.0	25.4	29.3	1030
	日照						0.0	0.1	0.3	0.9	0.3	0.2	0.0	0.0	0.0	0.0	0.0	0.0	0.0	0.0						1.8	22.1	1951
西表島	気温	27.5	26.9	27.0	27.1	26.9	26.7	26.6	27.4	28.1	28.4	28.7	28.5	28.5	27.4	26.9	26.9	25.9	24.1	21.9	21.6	22.1	22.8	23.1	23.1	26.0	29.6	1324
	日照						0.0	0.0	0.7	0.7	0.5	0.6	0.3	0.0	0.1	0.0	0.0	0.0	0.0	0.0						2.9	21.5	2011
石垣島	気温	27.2	27.2	27.0	27.1	27.2	27.2	27.3	28.2	29.7	29.9	29.6	29.9	29.3	29.4	26.6	26.1	25.4	25.9	23.8	22.7	22.6	22.8	22.9	22.9	26.6	31.0	1122
	日照						0.0	0.0	0.3	1.0	0.9	0.6	0.6	0.0	0.1	0.0	0.0	0.0	0.0	0.0						3.5	22.4	2054
大原	気温	26.7	27.1	26.3	26.2	26.3	26.2	26.4	27.5	28.6	29.9	30.0	29.6	29.7	29.0	27.2	26.7	25.9	24.8	23.2	21.7	21.9	22.3	22.9	22.9	26.2	30.6	1046
	日照						0.0	0.0	0.7	1.0	0.8	0.8	0.0	0.1	0.1	0.0	0.0	0.0	0.0	0.0						3.5	21.7	2031
波照間	気温	27.4	27.0	27.1	27.1	26.8	27.0	27.0	27.4	28.0	28.2	29.4	29.9	29.3	27.5	27.4	26.5	26.2	24.4	24.3	23.3	22.7	23.4	23.6	23.8	26.4	30.5	1205
	日照						0.0	0.0	0.0	0.0	0.1	0.8	0.6	0.1	0.0	0.0	0.0	0.0	0.0	0.0						1.6	22.5	2057

※"×"は欠測、"J"付きの値は準正常値（統計を行う対象資料が許容範囲で欠けている）、"J"付きの値は資料不足値（統計を行う対象資料が許容範囲を超えて欠けている）を意味します。

※日照計による観測値と、気象衛星観測のデータを用いた「推計気象分布(日照時間)」から得る推計値は、性質が異なるため単純に比較できませんのでご注意ください。

資料4 観測値表【気温・日照（気温のみの地点を除く）】

沖縄本島地方

2022年06月08日（36/47）

観測所名		1時	2時	3時	4時	5時	6時	7時	8時	9時	10時	11時	12時	13時	14時	15時	16時	17時	18時	19時	20時	21時	22時	23時	24時	日平均気温	最高気温	最高起時分	
																										日照日合計	最低気温	最低起時分	
伊是名	気温	23.0	22.9	22.9	22.2	22.3	22.5	23.8	24.2	24.5	25.7	25.1	25.5	25.5	24.9	24.5	24.9	24.7	24.1	23.4	23.0	22.6	22.9	22.7	23.1	23.1	23.8	26.4	1114
	日照						0.0	0.0	0.0	0.0	0.0	0.0	0.0	0.0	0.0	0.0	0.0	0.0	0.0	0.0	0.0	0.0					0.0	22.1	0552
奥	気温	21.2	21.1	21.0	20.8	20.9	21.0	21.6	22.8	24.0	23.6	23.9	23.6	23.0	23.2	22.3	22.1	21.6	21.0	20.6	20.7	20.3	20.2	20.6	20.3	21.7	25.6	1111	
	日照						0.0	0.0	0.1	0.2	0.1	0.0	0.0	0.0	0.0	0.0	0.0	0.0	0.0	0.0	0.0					0.4	19.8	2225	
名護	気温	23.5	23.5	23.4	23.2	22.9	22.9	23.2	24.2	25.0	24.5	23.7	24.0	24.6	25.0	25.0	24.9	24.5	24.1	23.9	23.4	23.4	22.9	22.6	22.3	23.8	25.5	1450	
	日照						0.0	0.0	0.0	0.0	0.0	0.0	0.0	0.0	0.0	0.0	0.0	0.0	0.0	0.0	0.0					0.0	22.2	2400	
久米島	気温	23.9	23.9	23.9	24.0	24.0	23.6	22.4	22.6	22.9	24.1	26.1	25.4	25.9	24.9	25.2	25.0	24.8	23.9	23.7	23.1	22.7	22.4	22.0	22.4	23.9	26.3	1124	
	日照						0.0	0.0	0.0	0.0	0.0	0.0	0.0	0.0	0.0	0.0	0.0	0.0	0.0	0.0	0.0					0.0	22.0	2302	
宮城島	気温	22.9	22.9	22.7	22.8	22.7	22.9	23.3	23.8	23.9	24.4	23.0	22.6	22.9	24.2	23.7	24.3	23.3	23.1	22.7	22.4	23.2	22.2	23.0	22.9	23.2	25.3	1347	
	日照						0.0	0.0	0.0	0.0	0.0	0.0	0.0	0.0	0.0	0.0	0.0	0.0	0.0	0.0	0.0					0.0	22.1	2200	
渡嘉敷	気温	22.2	22.4	21.9	22.0	22.1	22.5	22.7	21.8	21.6	21.8	22.7	24.4	24.1	23.8	23.9	22.7	22.5	22.1	21.4	21.6	21.4	21.4	21.5	21.2	22.3	24.9	1147	
	日照						0.0	0.0	0.0	0.0	0.0	0.2	0.0	0.0	0.0	0.0	0.0	0.0	0.0	0.0	0.0					0.2	21.0	2124	
那覇	気温	23.4	23.4	23.2	23.0	23.2	23.3	23.8	24.3	23.4	23.5	23.9	25.1	25.8	26.3	26.5	25.2	24.5	24.2	23.4	22.3	22.8	22.9	23.1	23.9	26.8	1456		
	日照						0.0	0.0	0.0	0.0	0.0	0.0	0.0	0.2	0.0	0.0	0.0	0.0	0.0	0.0	0.0					0.2	22.2	2218	
糸数	気温	22.1	22.1	22.0	21.7	22.0	21.8	22.4	23.0	22.8	22.1	22.7	22.6	22.6	23.8	23.4	23.3	23.0	22.3	21.5	20.6	21.0	21.4	20.8	21.2	22.2	24.0	1413	
	日照						0.0	0.0	0.0	0.0	0.0	0.0	0.0	0.0	0.0	0.0	0.0	0.0	0.0	0.0	0.0					0.0	20.0	2321	

観測値表【気温・日照（気温のみの地点を除く）】

大東島地方

2022年06月08日（36/47）

観測所名		1時	2時	3時	4時	5時	6時	7時	8時	9時	10時	11時	12時	13時	14時	15時	16時	17時	18時	19時	20時	21時	22時	23時	24時	日平均気温	最高気温	最高起時分
																										日照日合計	最低気温	最低起時分
南大東	気温	24.8	25.2	25.4	24.9	24.4	24.5	25.2	25.1	25.4	25.9	25.3	25.6	25.4	25.6	25.2	24.7	23.9	24.5	24.2	24.3	24.2	24.4	24.5	24.5	24.9	26.5	1042
	日照						0.0	0.0	0.0	0.0	0.0	0.0	0.0	0.0	0.0	0.0	0.0	0.0	0.0	0.0	0.0	0.0					0.0	23.9

観測値表【気温・日照（気温のみの地点を除く）】

宮古島地方

2022年06月08日（36/47）

観測所名		1時	2時	3時	4時	5時	6時	7時	8時	9時	10時	11時	12時	13時	14時	15時	16時	17時	18時	19時	20時	21時	22時	23時	24時	日平均気温	最高気温	最高起時分
																										日照日合計	最低気温	最低起時分
宮古島	気温	23.7	23.5	23.3	23.6	23.7	24.0	24.3	24.8	24.2	23.8	24.1	25.0	24.2	24.3	23.6	24.0	23.0	22.6	22.7	22.3	22.7	23.0	23.1	23.3	23.6	25.0	1209
	日照						0.0	0.0	0.0	0.0	0.0	0.0	0.0	0.0	0.0	0.0	0.0	0.0	0.0	0.0	0.0	0.0					0.0	22.2

観測値表【気温・日照（気温のみの地点を除く）】

八重山地方

2022年06月08日（36/47）

観測所名		1時	2時	3時	4時	5時	6時	7時	8時	9時	10時	11時	12時	13時	14時	15時	16時	17時	18時	19時	20時	21時	22時	23時	24時	日平均気温	最高気温	最高起時分
																										日照日合計	最低気温	最低起時分
伊原間	気温	23.7	24.1	24.4	25.0	25.0	24.4	24.7	24.9	24.6	24.8	25.6	26.0	26.2	26.0	25.0	23.7	23.4	23.3	22.7	22.6	22.6	23.3	24.0	24.5	24.4	26.7	1246
	日照						0.0	0.0	0.0	0.0	0.0	0.0	0.0	0.0	0.0	0.0	0.0	0.0	0.0	0.0	0.0	0.0					0.0	22.4
与那国島	気温	23.2	24.1	23.7	23.9	23.9	24.5	24.1	24.8	25.2	25.6	25.9	25.6	26.0	25.4	25.3	24.2	23.3	23.0	23.2	22.9	22.8	23.4	23.9	24.2	24.3	27.4	1018
	日照						0.0	0.0	0.0	0.0	0.0	0.3	0.0	0.0	0.0	0.0	0.0	0.0	0.0	0.0	0.0					0.3	22.7	2009
西表島	気温	23.3	23.5	23.4	23.4	23.8	24.0	24.2	25.3	25.2	24.9	26.5	26.0	26.1	26.1	24.1	23.8	23.5	23.1	22.8	23.0	23.2	23.4	23.7	23.7	24.2	26.8	1243
	日照						0.0	0.0	0.0	0.0	0.0	0.0	0.0	0.0	0.0	0.0	0.0	0.0	0.0	0.0	0.0					0.0	22.7	1908
石垣島	気温	23.2	23.7	23.9	25.0	25.2	24.9	25.1	26.0	26.3	26.6	26.6	26.7	27.0	26.5	25.1	25.0	24.4	24.2	23.5	23.1	23.1	23.4	23.9	24.3	24.9	27.5	1308
	日照						0.0	0.0	0.0	0.0	0.0	0.0	0.0	0.0	0.0	0.0	0.0	0.0	0.0	0.0	0.0					0.0	22.9	0019
大原	気温	22.8	23.0	23.4	23.7	24.0	24.3	24.6	25.0	25.8	26.2	26.2	26.7	26.7	25.7	25.1	24.6	23.8	23.6	23.1	23.2	23.2	23.3	23.6	23.7	24.4	27.4	1216
	日照						0.0	0.0	0.0	0.0	0.0	0.0	0.0	0.0	0.0	0.0	0.0	0.0	0.0	0.0	0.0					0.0	22.7	0103
波照間	気温	24.0	24.4	24.6	24.7	25.1	25.4	25.8	25.3	26.1	26.5	26.3	26.3	26.6	26.1	24.6	25.0	24.7	24.3	24.5	24.5	24.2	24.3	24.6	25.0	25.1	27.3	1315
	日照						0.0	0.0	0.0	0.0	0.0	0.0	0.0	0.0	0.0	0.0	0.0	0.0	0.0	0.0	0.0					0.0	23.7	0046

※"×"は欠測、"J"付きの値は準正常値（統計を行う対象資料が許容範囲で欠けている）、"J"付きの値は資料不足値（統計を行う対象資料が許容範囲を超えて欠けている）を意味します。

※日照計による観測値と、気象衛星観測のデータを用いた「推計気象分布(日照時間)」から得る推計値は、性質が異なるため単純に比較できませんのでご注意ください。

資料4 観測値表【気温・日照（気温のみの地点を除く）】

沖縄本島地方

2022年06月09日（37/47）

観測所名		1時	2時	3時	4時	5時	6時	7時	8時	9時	10時	11時	12時	13時	14時	15時	16時	17時	18時	19時	20時	21時	22時	23時	24時	日平均気温	最高気温	最高起時分
		日照	日照	日照	日照	日照	日照	日照	日照	日照	日照	日照	日照	日照	日照	日照	日照	日照	日照	日照	日照	日照	日照	日照	日照	日照	日照日合計	最低気温
伊是名	気温	22.6	23.0	22.7	22.7	22.5	22.9	23.2	24.3	24.9	24.7	24.4	24.4	24.3	24.7	24.1	24.5	24.2	24.2	24.2	23.7	23.4	23.5	23.4	23.1	23.7	25.4	0853
	日照						0.0	0.0	0.1	0.0	0.0	0.0	0.0	0.0	0.0	0.0	0.0	0.0	0.0	0.0	0.0	0.0				0.1	22.3	0526
奥	気温	20.3	20.1	19.8	19.4	20.6	21.0	20.5	22.3	22.5	22.3	21.9	22.1	21.0	22.3	22.1	21.9	21.5	21.0	20.8	20.5	20.4	20.5	20.6	20.9	21.1	22.7	0851
	日照						0.0	0.0	0.0	0.0	0.0	0.0	0.0	0.0	0.0	0.0	0.0	0.0	0.0	0.0	0.0	0.0				0.0	19.3	0400
名護	気温	22.1	21.9	21.8	21.5	21.7	21.8	22.0	23.0	23.4	24.2	22.8	21.8	22.7	24.0	24.2	24.6	23.8	23.5	23.3	23.1	23.0	23.0	22.9	22.7	22.9	24.7	1609
	日照						0.0	0.0	0.0	0.0	0.0	0.0	0.0	0.0	0.0	0.0	0.0	0.0	0.0	0.0	0.0	0.0				0.0	21.2	0350
久米島	気温	22.3	22.3	22.1	22.4	22.2	21.9	22.2	23.0	21.9	21.4	21.6	23.0	23.4	23.1	23.1	22.9	22.7	22.9	23.0	23.4	23.7	24.0	24.0	24.1	22.8	24.1	2400
	日照						0.0	0.0	0.0	0.0	0.0	0.0	0.0	0.0	0.0	0.0	0.0	0.0	0.0	0.0	0.0	0.0				0.0	21.2	0927
宮城島	気温	22.7	22.6	23.1	22.3	22.7	22.5	23.1	23.4	23.3	23.2	22.1	22.1	22.0	21.9	22.0	22.7	22.6	22.4	22.3	22.0	22.1	22.4	22.8	23.0	22.6	23.7	0925
	日照						0.0	0.0	0.0	0.0	0.0	0.0	0.0	0.0	0.0	0.0	0.0	0.0	0.0	0.0	0.0	0.0				0.0	21.7	1258
渡嘉敷	気温	21.4	21.4	21.6	21.6	21.5	21.8	22.0	21.8	21.8	21.1	21.3	20.7	20.2	20.7	20.9	20.9	20.8	21.1	21.4	21.5	21.5	21.6	21.7	21.9	21.3	22.1	0738
	日照						0.0	0.0	0.0	0.0	0.0	0.0	0.0	0.0	0.0	0.0	0.0	0.0	0.0	0.0	0.0	0.0				0.0	20.0	1312
那覇	気温	22.7	22.3	22.8	22.7	22.7	22.5	23.1	23.6	24.4	23.9	22.5	22.8	22.2	21.7	22.4	23.1	23.3	23.3	22.8	22.7	22.9	23.1	23.1	23.2	22.9	24.7	0932
	日照						0.0	0.0	0.0	0.0	0.0	0.0	0.0	0.0	0.0	0.0	0.0	0.0	0.0	0.0	0.0	0.0				0.0	21.6	1401
糸数	気温	21.1	20.4	20.6	22.5	21.1	21.0	20.7	22.0	22.2	22.0	21.1	20.3	20.4	20.0	20.9	21.4	21.4	21.3	21.0	20.9	20.8	21.0	21.9	21.1	22.7	0833	
	日照						0.0	0.0	0.0	0.0	0.0	0.0	0.0	0.0	0.0	0.0	0.0	0.0	0.0	0.0	0.0	0.0				0.0	19.7	1225

観測値表【気温・日照（気温のみの地点を除く）】

大東島地方

2022年06月09日（37/47）

観測所名		1時	2時	3時	4時	5時	6時	7時	8時	9時	10時	11時	12時	13時	14時	15時	16時	17時	18時	19時	20時	21時	22時	23時	24時	日平均気温	最高気温	最高起時分
		日照	日照	日照	日照	日照	日照	日照	日照	日照	日照	日照	日照	日照	日照	日照	日照	日照	日照	日照	日照	日照	日照	日照	日照	日照日合計	最低気温	最低起時分
南大東	気温	24.7	24.2	24.0	23.6	23.2	23.4	23.4	24.0	24.4	25.2	25.2	25.1	24.0	22.3	21.4	21.2	21.4	21.6	21.7	21.7	21.9	22.0	22.9	22.7	23.1	25.5	1109
	日照						0.0	0.0	0.0	0.0	0.0	0.0	0.0	0.0	0.0	0.0	0.0	0.0	0.0	0.0	0.0	0.0				0.0	21.2	1643

観測値表【気温・日照（気温のみの地点を除く）】

宮古島地方

2022年06月09日（37/47）

観測所名		1時	2時	3時	4時	5時	6時	7時	8時	9時	10時	11時	12時	13時	14時	15時	16時	17時	18時	19時	20時	21時	22時	23時	24時	日平均気温	最高気温	最高起時分
		日照	日照	日照	日照	日照	日照	日照	日照	日照	日照	日照	日照	日照	日照	日照	日照	日照	日照	日照	日照	日照	日照	日照	日照	日照日合計	最低気温	最低起時分
宮古島	気温	23.6	23.7	23.5	23.9	24.1	23.9	24.4	25.2	25.8	26.0	26.3	25.7	25.8	25.3	24.8	24.3	24.5	24.3	24.4	24.4	24.6	24.8	24.9	25.0	24.7	26.7	1116
	日照						0.0	0.0	0.0	0.0	0.0	0.0	0.0	0.0	0.0	0.0	0.0	0.0	0.0	0.0	0.0	0.0				0.0	23.3	0012

観測値表【気温・日照（気温のみの地点を除く）】

八重山地方

2022年06月09日（37/47）

観測所名		1時	2時	3時	4時	5時	6時	7時	8時	9時	10時	11時	12時	13時	14時	15時	16時	17時	18時	19時	20時	21時	22時	23時	24時	日平均気温	最高気温	最高起時分
		日照	日照	日照	日照	日照	日照	日照	日照	日照	日照	日照	日照	日照	日照	日照	日照	日照	日照	日照	日照	日照	日照	日照	日照	日照日合計	最低気温	最低起時分
伊原間	気温	25.0	25.1	25.2	25.5	25.5	25.8	26.4	26.7	27.2	27.4	27.8	28.5	27.4	27.1	28.4	26.9	27.6	27.1	26.9	26.0	26.1	25.8	26.1	24.6	26.5	29.6	1221
	日照						0.0	0.0	0.0	0.0	0.0	0.0	0.0	0.0	0.0	0.0	0.0	0.0	0.0	0.0	0.0	0.0				0.0	24.5	2400
与那国島	気温	24.2	24.1	24.2	24.5	25.8	26.0	26.2	26.3	26.7	27.3	27.8	27.8	28.5	28.0	27.7	27.2	27.3	27.0	26.8	26.1	25.7	25.9	25.6	25.5	26.3	29.0	1323
	日照						0.0	0.0	0.0	0.0	0.0	0.0	0.0	0.3	0.3	0.0	0.0	0.0	0.0	0.0	0.0					0.6	24.0	0142
西表島	気温	24.1	24.4	24.7	25.0	25.2	25.1	25.4	25.8	26.0	27.1	28.0	28.8	28.8	28.7	28.5	28.1	28.0	28.0	27.7	26.7	26.5	26.3	26.2	26.4	26.6	29.1	1125
	日照						0.0	0.0	0.0	0.0	0.0	0.0	0.2	0.2	0.2	0.5	0.0	0.0	0.0	0.0	0.0					1.1	23.7	0011
石垣島	気温	24.5	25.2	25.1	25.1	25.2	25.6	26.1	27.0	27.1	27.7	28.3	28.7	28.9	28.3	29.1	28.4	28.3	28.6	28.0	27.7	27.5	26.8	24.8	25.0	27.0	29.4	1249
	日照						0.0	0.0	0.0	0.0	0.0	0.0	0.0	0.2	0.0	0.0	0.0	0.0	0.0	0.0	0.0					0.2	24.3	0041
大原	気温	24.0	23.9	25.1	25.0	25.6	25.4	25.6	26.1	26.5	27.2	28.4	29.2	28.2	26.8	28.7	28.4	28.0	28.1	27.8	26.5	26.2	25.9	25.9	25.3	26.6	29.4	1159
	日照						0.0	0.0	0.0	0.0	0.0	0.0	0.0	0.0	0.0	0.0	0.0	0.0	0.0	0.0	0.0					0.0	23.7	0023
波照間	気温	25.4	25.3	25.7	25.9	26.3	26.8	27.0	26.2	26.6	27.9	28.5	29.2	28.4	29.0	29.3	29.4	28.3	28.0	27.6	27.0	26.7	26.8	25.8	26.0	27.2	30.3	1440
	日照						0.0	0.0	0.0	0.0	0.0	0.0	0.0	0.0	0.0	0.0	0.0	0.0	0.0	0.0	0.0					0.0	25.0	0045

※"×"は欠測、')'付きの値は準正常値（統計を行う対象資料が許容範囲で欠けている）、')'付きの値は資料不足値（統計を行う対象資料が許容範囲を超えて欠けている）を意味します。

※日照計による観測値と、気象衛星観測のデータを用いた「推計気象分布(日照時間)」から得る推計値は、性質が異なるため単純に比較できませんのでご注意ください。

資料4 観測値表【気温・日照（気温のみの地点を除く）】

沖縄本島地方

2022年06月10日（38/47）

観測所名		1時	2時	3時	4時	5時	6時	7時	8時	9時	10時	11時	12時	13時	14時	15時	16時	17時	18時	19時	20時	21時	22時	23時	24時	日平均気温	最高気温	最高起時分
																										日照日合計	最低気温	最低起時分
伊是名	気温	23.2	23.1	23.1	23.5	23.6	23.9	24.1	24.8	25.3	26.3	26.6	26.3	26.2	25.9	25.3	24.9	25.2	25.5	25.6	25.6	25.8	25.8	26.0	26.1	25.1	27.0	1144
	日照						0.0	0.0	0.0	0.0	0.0	0.0	0.0	0.0	0.0	0.0	0.0	0.0	0.0	0.0	0.0	0.0				0.0	23.0	0251
奥	気温	20.8	20.7	20.8	20.7	20.6	20.9	21.2	21.6	22.8	22.4	22.3	22.6	22.8	22.9	22.8	22.9	23.5	23.4	23.3	23.6	23.4	23.6	23.8	24.1	22.4	24.1	2400
	日照						0.0	0.0	0.0	0.0	0.0	0.0	0.0	0.0	0.0	0.0	0.0	0.0	0.0	0.0	0.0					0.0	20.6	0500
名護	気温	22.4	22.5	22.3	22.6	22.5	23.2	23.8	24.4	25.2	25.6	26.3	26.7	26.0	26.6	26.5	26.4	26.4	26.3	26.2	26.1	25.9	26.2	26.4	26.3	25.1	27.0	1204
	日照						0.0	0.0	0.0	0.0	0.0	0.0	0.0	0.0	0.0	0.0	0.0	0.0	0.0	0.0	0.0					0.0	22.2	0228
久米島	気温	24.2	24.3	24.0	24.1	24.1	24.3	24.7	25.0	25.1	25.8	26.1	26.1	26.3	26.6	26.7	26.9	27.0	27.0	27.0	27.0	27.1	27.2	27.2	27.3	25.9	27.3	2400
	日照						0.0	0.0	0.0	0.0	0.0	0.0	0.0	0.0	0.0	0.0	0.0	0.0	0.0	0.0	0.0					0.0	24.0	0346
宮城島	気温	23.0	22.9	23.1	22.9	23.1	23.4	23.5	23.7	24.3	24.6	25.4	26.2	26.2	25.9	25.8	25.6	25.7	25.4	25.5	25.3	25.6	25.5	25.7	24.7	24.7	27.4	1151
	日照						0.0	0.0	0.0	0.2	0.0	0.3	0.4	0.0	0.0	0.0	0.0	0.0	0.0	0.0	0.0					0.9	22.8	0425
渡嘉敷	気温	22.1	22.0	22.1	22.3	22.4	22.5	22.0	22.5	23.0	23.5	24.2	24.4	24.6	24.7	24.7	24.7	24.8	24.7	24.6	24.8	24.8	24.9	24.9	25.1	23.8	25.1	2400
	日照						0.0	0.0	0.0	0.0	0.0	0.0	0.0	0.0	0.0	0.0	0.0	0.0	0.0	0.0	0.0					0.0	21.9	0650
那覇	気温	23.4	23.6	23.4	23.4	23.5	23.6	24.0	24.4	26.2	26.6	27.3	27.2	27.4	27.2	27.1	26.9	26.7	26.7	26.6	26.6	26.6	26.6	26.8	25.8	27.6	1157	
	日照						0.0	0.0	0.0	0.1	0.1	0.0	0.0	0.0	0.0	0.0	0.0	0.0	0.0	0.0	0.0					0.2	23.2	0004
糸数	気温	22.1	22.3	22.4	22.1	21.8	21.9	22.2	23.0	24.1	24.7	24.8	24.9	25.1	25.3	25.1	24.8	24.7	24.8	24.7	24.7	24.8	24.8	24.9	23.9	25.5	1119	
	日照						0.0	0.0	0.0	0.0	0.0	0.0	0.0	0.0	0.0	0.0	0.0	0.0	0.0	0.0	0.0					0.0	21.5	0527

観測値表【気温・日照（気温のみの地点を除く）】

大東島地方

2022年06月10日（38/47）

観測所名		1時	2時	3時	4時	5時	6時	7時	8時	9時	10時	11時	12時	13時	14時	15時	16時	17時	18時	19時	20時	21時	22時	23時	24時	日平均気温	最高気温	最高起時分
																										日照日合計	最低気温	最低起時分
南大東	気温	22.7	22.8	22.9	23.2	23.3	23.4	23.8	24.3	24.5	24.9	25.2	26.3	26.3	26.6	26.7	26.4	26.4	26.3	26.1	26.1	26.1	26.1	26.1	26.1	25.1	27.2	1420
	日照						0.0	0.0	0.0	0.0	0.0	0.0	0.1	0.2	0.0	0.1	0.0	0.0	0.0	0.0	0.0	0.0					0.4	22.6

観測値表【気温・日照（気温のみの地点を除く）】

宮古島地方

2022年06月10日（38/47）

観測所名		1時	2時	3時	4時	5時	6時	7時	8時	9時	10時	11時	12時	13時	14時	15時	16時	17時	18時	19時	20時	21時	22時	23時	24時	日平均気温	最高気温	最高起時分
																										日照日合計	最低気温	最低起時分
宮古島	気温	24.5	24.4	24.4	24.7	24.7	25.0	25.8	26.2	26.8	26.9	27.0	27.6	27.7	27.5	28.1	28.1	28.5	27.7	27.3	27.2	27.2	27.3	27.4	27.6	26.7	28.9	1644
	日照						0.0	0.0	0.0	0.0	0.0	0.0	0.0	0.0	0.0	0.0	0.0	0.5	0.3	0.0	0.0					0.8	24.2	0131

観測値表【気温・日照（気温のみの地点を除く）】

八重山地方

2022年06月10日（38/47）

観測所名		1時	2時	3時	4時	5時	6時	7時	8時	9時	10時	11時	12時	13時	14時	15時	16時	17時	18時	19時	20時	21時	22時	23時	24時	日平均気温	最高気温	最高起時分
																										日照日合計	最低気温	最低起時分
伊原間	気温	25.4	25.2	25.1	25.2	25.6	27.0	27.3	27.1	26.2	27.2	26.9	27.4	27.7	28.1	28.4	28.6	28.4	28.3	28.1	28.0	28.1	28.3	28.5	28.6	27.3	29.8	1535
	日照						0.0	0.0	0.0	0.0	0.0	0.0	0.0	0.0	0.0	0.2	0.3	0.4	0.1	0.0	0.0					1.0	24.6	0021
与那国島	気温	26.6	26.7	26.8	27.0	27.2	27.3	27.6	27.9	27.9	28.4	27.7	28.9	28.9	30.0	30.1	29.3	29.2	28.8	28.5	28.3	28.3	28.4	28.4	28.3	28.2	30.5	1512
	日照						0.0	0.0	0.0	0.0	0.0	0.0	0.1	0.0	0.3	0.9	0.4	0.0	0.0	0.0	0.0					1.7	25.5	0001
西表島	気温	26.2	25.9	25.6	25.3	26.5	26.8	26.9	27.7	27.6	29.1	28.8	28.8	29.4	29.5	30.4	30.2	29.5	29.6	29.1	29.1	29.1	29.1	29.0	28.3	30.9	1450	
	日照						0.0	0.0	0.0	0.0	0.0	0.0	0.0	0.0	0.1	0.4	0.7	0.0	0.0	0.0	0.0					1.2	25.2	0417
石垣島	気温	25.0	25.2	25.3	25.5	25.8	26.9	26.6	27.7	27.7	28.0	28.1	28.3	28.5	29.2	29.2	29.5	29.2	29.0	28.7	28.5	28.6	28.7	28.6	28.6	27.8	30.0	1547
	日照						0.0	0.0	0.0	0.0	0.0	0.0	0.0	0.0	0.0	0.0	0.6	0.4	0.0	0.2	0.0					1.2	24.8	0030
大原	気温	25.4	25.2	25.2	25.2	25.7	25.9	26.1	26.5	27.8	27.8	28.9	28.9	29.3	30.2	30.7	29.7	29.5	29.4	28.8	28.7	28.7	28.7	28.6	28.6	27.9	31.1	1503
	日照						0.0	0.0	0.0	0.0	0.0	0.0	0.0	0.0	0.0	0.1	0.5	0.6	0.0	0.0	0.0					1.2	25.1	0254
波照間	気温	26.1	26.0	26.1	26.7	26.9	26.6	25.4	27.3	27.4	28.5	28.6	28.6	30.2	29.9	30.8	30.8	29.7	28.9	28.4	28.5	28.6	28.3	28.3	28.1	31.7	1512	
	日照						0.0	0.0	0.0	0.0	0.0	0.0	0.0	0.0	0.0	0.6	0.4	1.0	1.0	0.0	0.0	0.0				3.0	24.1	0706

※"×"は欠測、')'付きの値は準正常値（統計を行う対象資料が許容範囲で欠けている）、'J'付きの値は資料不足値（統計を行う対象資料が許容範囲を超えて欠けている）を意味します。

※日照計による観測値と、気象衛星観測のデータを用いた「推計気象分布(日照時間)」から得る推計値は、性質が異なるため単純に比較できませんのでご注意ください。



資料4 観測値表【気温・日照（気温のみの地点を除く）】

沖縄本島地方

2022年06月11日（39/47）

観測所名		1時	2時	3時	4時	5時	6時	7時	8時	9時	10時	11時	12時	13時	14時	15時	16時	17時	18時	19時	20時	21時	22時	23時	24時	日平均気温	最高気温	最高起時分
																										日照日合計	最低気温	最低起時分
伊是名	気温	26.2	26.5	26.8	26.7	26.3	26.3	24.6	26.0	24.5	24.6	24.0	24.8	25.2	25.6	25.4	25.6	25.7	25.8	25.5	24.6	24.7	24.5	24.3	24.0	25.3	26.8	0403
	日照						0.0	0.0	0.0	0.0	0.0	0.0	0.0	0.0	0.0	0.0	0.0	0.0	0.0	0.0	0.0	0.0				0.0	23.9	2400
奥	気温	24.2	24.5	24.9	24.9	24.4	24.2	24.4	24.0	24.4	24.4	22.7	22.9	22.8	23.8	23.5	23.8	23.8	23.5	23.5	23.5	23.2	23.1	22.3	22.1	23.7	25.2	0440
	日照						0.0	0.0	0.0	0.0	0.0	0.0	0.0	0.0	0.0	0.0	0.0	0.0	0.0	0.0	0.0				0.0	22.1	2400	
名護	気温	26.5	26.5	26.8	27.0	26.7	26.8	26.8	26.8	26.9	26.5	25.2	25.1	25.0	24.9	25.2	25.6	25.9	25.6	25.5	25.7	25.6	25.4	25.2	24.9	25.9	27.3	0428
	日照						0.0	0.0	0.0	0.0	0.0	0.0	0.0	0.0	0.0	0.0	0.0	0.0	0.0	0.0	0.0				0.0	24.8	1047	
久米島	気温	27.2	27.3	27.3	27.3	27.4	27.3	27.5	27.4	26.9	24.7	25.6	25.4	25.7	26.2	27.1	27.8	27.0	26.3	25.7	25.2	25.1	25.0	24.5	23.9	26.3	27.9	1600
	日照						0.0	0.0	0.0	0.0	0.0	0.0	0.0	0.0	0.0	0.0	0.0	0.0	0.0	0.0	0.0				0.0	23.9	2400	
宮城島	気温	25.8	26.0	25.9	26.0	26.1	26.2	26.3	26.5	26.6	26.4	24.6	24.9	24.7	24.2	23.8	24.8	24.6	24.6	24.7	24.9	25.1	24.9	24.8	24.3	25.3	26.7	0736
	日照						0.0	0.0	0.0	0.0	0.0	0.0	0.0	0.0	0.0	0.0	0.0	0.0	0.0	0.0	0.0				0.0	23.3	1439	
渡嘉敷	気温	25.2	25.2	25.2	25.4	25.4	25.4	25.5	25.7	25.2	25.3	23.6	24.2	24.1	23.4	23.8	23.5	24.0	24.3	24.1	24.0	23.7	23.6	23.5	23.2	24.4	25.7	0834
	日照						0.0	0.0	0.0	0.0	0.0	0.0	0.0	0.0	0.0	0.0	0.0	0.1	0.0	0.0	0.0				0.1	22.2	1315	
那覇	気温	26.8	26.9	26.9	27.1	27.1	27.1	27.2	27.2	27.1	26.9	26.7	25.9	26.4	23.7	24.5	25.0	24.9	25.3	25.6	25.5	25.3	25.2	25.3	25.1	26.0	27.2	0922
	日照						0.0	0.0	0.0	0.0	0.0	0.0	0.0	0.0	0.0	0.0	0.0	0.0	0.0	0.0	0.0				0.0	23.6	1358	
糸数	気温	25.0	25.1	25.1	25.3	25.5	25.5	25.7	25.6	25.7	25.7	25.6	25.4	25.7	25.5	23.1	23.4	23.1	23.6	23.9	23.9	23.6	23.8	23.7	24.7	25.8	1248	
	日照						0.0	0.0	0.0	0.0	0.0	0.0	0.0	0.0	0.0	0.0	0.0	0.0	0.0	0.0	0.0				0.0	23.0	1645	

観測値表【気温・日照（気温のみの地点を除く）】

大東島地方

2022年06月11日（39/47）

観測所名		1時	2時	3時	4時	5時	6時	7時	8時	9時	10時	11時	12時	13時	14時	15時	16時	17時	18時	19時	20時	21時	22時	23時	24時	日平均気温	最高気温	最高起時分
																										日照日合計	最低気温	最低起時分
南大東	気温	26.1	26.1	26.2	26.2	26.3	26.4	26.6	26.8	27.1	27.4	28.2	28.0	28.1	27.9	28.0	27.3	27.1	26.9	26.5	26.3	26.5	26.4	26.3	26.3	26.9	28.9	1228
	日照						0.0	0.0	0.0	0.0	0.0	0.8	0.6	0.3	0.1	0.3	0.1	0.0	0.0	0.0	0.0	0.0				2.2	26.1	0315

観測値表【気温・日照（気温のみの地点を除く）】

宮古島地方

2022年06月11日（39/47）

観測所名		1時	2時	3時	4時	5時	6時	7時	8時	9時	10時	11時	12時	13時	14時	15時	16時	17時	18時	19時	20時	21時	22時	23時	24時	日平均気温	最高気温	最高起時分
																										日照日合計	最低気温	最低起時分
宮古島	気温	27.5	27.5	27.5	27.6	27.6	27.6	28.1	28.4	28.6	28.9	29.8	29.4	29.5	28.6	26.6	26.7	27.2	27.8	25.7	25.8	25.7	25.8	25.9	25.6	27.5	30.0	1249
	日照						0.0	0.1	0.0	0.0	0.0	0.3	0.1	0.1	0.0	0.0	0.0	0.0	0.0	0.0	0.0				0.6	25.5	1840	

観測値表【気温・日照（気温のみの地点を除く）】

八重山地方

2022年06月11日（39/47）

観測所名		1時	2時	3時	4時	5時	6時	7時	8時	9時	10時	11時	12時	13時	14時	15時	16時	17時	18時	19時	20時	21時	22時	23時	24時	日平均気温	最高気温	最高起時分
																										日照日合計	最低気温	最低起時分
伊原間	気温	28.5	28.6	28.4	28.3	28.3	28.1	28.5	28.7	29.1	29.4	30.8	28.9	30.4	29.6	30.1	28.3	26.6	26.1	26.9	25.4	25.3	25.8	24.9	24.9	27.9	31.7	1436
	日照						0.0	0.0	0.0	0.0	0.0	0.8	0.4	0.3	0.2	0.5	0.0	0.0	0.0	0.0	0.0				2.2	24.9	2400	
与那国島	気温	28.4	28.3	28.1	28.1	28.0	27.6	27.7	28.7	29.8	29.1	30.2	30.9	30.6	30.4	30.1	28.6	27.7	27.3	26.7	26.4	26.4	26.5	26.5	28.3	31.2	1431	
	日照						0.0	0.0	0.5	0.5	0.7	0.4	0.9	0.9	0.6	0.8	0.2	0.0	0.0	0.0				5.5	26.3	2208		
西表島	気温	29.0	28.9	28.9	28.8	28.8	28.8	28.9	29.0	29.0	29.6	29.2	27.8	29.2	30.1	29.3	28.3	27.9	28.6	26.9	26.5	25.8	25.5	25.5	25.7	28.2	30.2	1413
	日照						0.0	0.0	0.0	0.4	0.4	0.1	0.1	0.3	0.3	0.4	0.0	0.2	0.2	0.0	0.0				2.4	25.3	2227	
石垣島	気温	28.5	28.4	28.5	28.4	28.4	28.3	28.7	28.9	29.3	29.6	31.0	29.8	30.7	31.5	30.8	29.9	27.2	28.7	26.6	26.1	26.4	26.4	26.0	26.5	28.5	31.8	1355
	日照						0.0	0.0	0.0	0.2	0.8	0.9	0.5	1.0	1.0	1.0	0.0	0.0	0.0	0.0				5.4	25.5	1937		
大原	気温	28.5	28.5	28.5	28.4	28.4	28.3	28.5	28.9	29.7	30.4	31.3	30.5	31.6	30.4	30.5	30.7	28.6	29.5	28.6	28.7	28.6	28.7	28.4	27.1	29.2	31.8	1302
	日照						0.0	0.0	0.0	0.5	0.8	1.0	0.9	0.8	0.3	0.0	0.0	0.0	0.0	0.0				4.3	27.0	2354		
波照間	気温	28.2	28.2	28.1	28.1	28.0	28.0	28.3	28.9	29.6	31.0	31.7	31.8	31.5	30.1	31.1	29.7	29.3	28.0	28.0	27.8	27.7	27.9	27.6	27.6	29.0	32.5	1127
	日照						0.0	0.0	0.1	0.7	1.0	1.0	1.0	1.0	0.7	0.5	0.2	0.5	0.0	0.0	0.0				6.7	26.5	1832	

※"×"は欠測、"J"付きの値は準正常値（統計を行う対象資料が許容範囲で欠けている）、"J"付きの値は資料不足値（統計を行う対象資料が許容範囲を超えて欠けている）を意味します。

※日照計による観測値と、気象衛星観測のデータを用いた「推計気象分布(日照時間)」から得る推計値は、性質が異なるため単純に比較できませんのでご注意ください。

資料4 観測値表【気温・日照（気温のみの地点を除く）】

沖縄本島地方

2022年06月12日（40/47）

観測所名		1時	2時	3時	4時	5時	6時	7時	8時	9時	10時	11時	12時	13時	14時	15時	16時	17時	18時	19時	20時	21時	22時	23時	24時	日平均気温	最高気温	最高起時分
																										日照日合計	最低気温	最低起時分
伊是名	気温	24.0	23.9	23.8	23.6	23.6	23.7	24.1	24.5	25.1	25.5	25.6	25.6	24.9	24.9	25.0	25.2	25.2	24.8	24.8	24.7	24.3	24.2	24.5	25.4	24.6	26.2	1151
	日照						0.0	0.0	0.0	0.0	0.0	0.0	0.0	0.0	0.0	0.0	0.0	0.0	0.0	0.0	0.0	0.0					0.0	23.4
奥	気温	21.8	21.7	21.7	21.7	21.6	21.5	21.6	22.3	22.5	22.8	23.0	23.6	23.0	23.3	23.7	23.4	22.7	22.5	22.3	22.3	23.0	23.0	23.6	23.6	22.6	24.0	1549
	日照						0.0	0.0	0.0	0.0	0.0	0.0	0.0	0.0	0.0	0.0	0.0	0.0	0.0	0.0	0.0					0.0	21.5	0701
名護	気温	24.1	24.1	24.0	24.1	24.0	24.0	24.1	24.4	24.4	26.0	25.7	26.0	25.8	26.0	25.6	25.6	25.5	25.0	24.8	25.0	25.1	25.1	25.4	25.5	25.0	26.6	1424
	日照						0.0	0.0	0.0	0.0	0.0	0.0	0.0	0.0	0.0	0.0	0.1	0.1	0.0	0.0	0.0					0.2	23.8	0609
久米島	気温	23.7	23.6	24.1	23.7	23.5	23.6	24.5	24.8	24.9	25.3	25.8	26.1	26.4	25.8	25.7	25.3	25.6	25.4	25.6	25.9	25.7	25.4	25.5	25.4	25.1	26.6	1229
	日照						0.0	0.0	0.0	0.0	0.0	0.0	0.0	0.0	0.0	0.0	0.0	0.0	0.0	0.0	0.0					0.0	23.4	0458
宮城島	気温	24.1	23.7	23.7	23.6	23.5	23.4	23.7	23.9	24.2	24.3	23.9	24.3	24.2	24.3	24.6	24.6	24.2	24.0	24.1	24.4	24.7	25.0	25.0	24.8	24.2	25.2	1632
	日照						0.0	0.0	0.0	0.0	0.0	0.0	0.0	0.0	0.0	0.0	0.0	0.1	0.0	0.0	0.0					0.1	23.4	0613
渡嘉敷	気温	22.9	22.5	22.5	22.4	22.3	22.4	22.7	22.9	22.8	22.9	23.3	23.1	23.0	23.4	23.7	23.6	23.5	23.7	23.6	24.1	23.7	24.3	24.4	24.6	23.3	25.0	2330
	日照						0.0	0.0	0.0	0.0	0.0	0.0	0.0	0.0	0.1	0.0	0.0	0.0	0.0	0.0	0.0					0.1	22.2	0534
那覇	気温	25.0	24.7	24.5	24.4	24.3	24.3	24.6	24.8	24.6	24.4	24.8	25.4	25.3	26.0	25.8	25.4	25.7	25.7	25.7	25.8	25.7	25.6	25.7	25.7	25.2	26.5	1433
	日照						0.0	0.0	0.0	0.0	0.0	0.0	0.0	0.0	0.0	0.0	0.0	0.0	0.0	0.0	0.0					0.0	24.2	0544
糸数	気温	23.2	22.8	22.5	22.3	22.2	22.2	22.3	22.7	22.9	23.0	23.6	23.8	23.8	24.1	23.4	23.8	23.6	23.6	23.9	24.2	23.9	23.9	23.9	23.7	23.3	25.2	1429
	日照						0.0	0.0	0.0	0.0	0.0	0.0	0.0	0.0	0.0	0.0	0.0	0.0	0.0	0.0	0.0					0.0	22.0	0615

観測値表【気温・日照（気温のみの地点を除く）】

大東島地方

2022年06月12日（40/47）

観測所名		1時	2時	3時	4時	5時	6時	7時	8時	9時	10時	11時	12時	13時	14時	15時	16時	17時	18時	19時	20時	21時	22時	23時	24時	日平均気温	最高気温	最高起時分
																										日照日合計	最低気温	最低起時分
南大東	気温	26.2	26.3	26.3	26.2	26.2	26.2	26.4	26.5	26.7	27.4	28.0	27.7	27.7	27.5	27.7	27.3	26.5	26.3	26.0	25.1	25.3	25.6	25.9	26.3	26.6	29.0	1110
	日照						0.0	0.0	0.0	0.0	0.0	0.3	0.4	0.0	0.0	0.1	0.1	0.0	0.0	0.0	0.0	0.0					0.9	25.1

観測値表【気温・日照（気温のみの地点を除く）】

宮古島地方

2022年06月12日（40/47）

観測所名		1時	2時	3時	4時	5時	6時	7時	8時	9時	10時	11時	12時	13時	14時	15時	16時	17時	18時	19時	20時	21時	22時	23時	24時	日平均気温	最高気温	最高起時分
																										日照日合計	最低気温	最低起時分
宮古島	気温	25.5	25.5	25.4	25.4	25.3	25.5	26.0	26.0	25.6	26.0	26.6	28.7	29.0	28.9	29.4	28.9	29.1	27.9	27.8	27.2	26.9	27.0	26.8	26.9	27.0	29.8	1513
	日照						0.0	0.0	0.0	0.1	0.0	0.0	0.1	0.3	0.0	0.5	0.8	0.8	0.0	0.0	0.0					2.6	25.2	0235

観測値表【気温・日照（気温のみの地点を除く）】

八重山地方

2022年06月12日（40/47）

観測所名		1時	2時	3時	4時	5時	6時	7時	8時	9時	10時	11時	12時	13時	14時	15時	16時	17時	18時	19時	20時	21時	22時	23時	24時	日平均気温	最高気温	最高起時分
																										日照日合計	最低気温	最低起時分
伊原間	気温	25.3	25.3	25.5	25.6	25.5	26.0	26.6	27.2	27.1	27.1	27.4	28.1	28.5	29.1	29.9	28.8	28.6	28.1	27.2	26.7	26.8	26.8	27.8	28.0	27.2	30.1	1450
	日照						0.0	0.0	0.0	0.0	0.0	0.0	0.0	0.0	0.9	1.0	0.1	0.0	0.0	0.0	0.0					2.0	24.8	0018
与那国島	気温	26.5	26.5	26.4	26.3	26.2	26.1	26.2	26.3	26.8	27.8	28.8	28.6	29.2	28.1	28.0	28.1	27.9	27.5	27.5	26.9	26.8	26.8	26.5	26.6	27.2	30.5	1235
	日照						0.0	0.0	0.0	0.0	0.0	0.1	0.0	0.2	0.2	0.0	0.0	0.0	0.0	0.0	0.0					0.5	26.1	0740
西表島	気温	25.6	25.8	25.8	26.1	26.4	26.5	26.2	25.9	26.2	26.8	27.7	29.0	29.0	30.4	30.1	29.2	28.5	28.0	27.6	27.4	27.9	28.1	28.4	28.4	27.5	30.8	1333
	日照						0.0	0.0	0.0	0.0	0.0	0.0	0.2	0.1	1.0	0.9	0.4	0.0	0.0	0.0	0.0					2.6	25.6	0249
石垣島	気温	28.1	27.8	27.6	28.0	28.2	28.0	28.2	28.4	28.2	28.6	28.7	29.1	29.3	29.9	30.6	29.9	29.1	28.3	28.1	28.0	27.9	28.5	28.6	28.5	28.6	31.1	1504
	日照						0.0	0.0	0.0	0.0	0.0	0.0	0.0	0.4	0.8	1.0	0.9	0.0	0.0	0.0	0.0					3.1	26.5	0004
大原	気温	26.8	27.0	27.8	28.0	28.1	27.6	27.3	27.3	27.4	27.9	28.7	29.8	30.8	31.3	30.8	29.9	29.2	26.8	26.7	26.8	27.8	28.3	28.3	27.5	28.2	31.6	1403
	日照						0.0	0.0	0.0	0.0	0.0	0.0	0.1	0.4	0.8	1.0	0.8	0.0	0.0	0.0	0.0					3.1	26.5	1920
波照間	気温	27.5	27.5	27.7	27.8	27.4	27.3	27.6	28.0	28.4	28.2	29.6	30.0	30.4	30.9	30.4	29.7	28.1	27.9	27.7	27.9	28.0	28.0	27.7	27.1	28.4	32.2	1524
	日照						0.0	0.0	0.0	0.0	0.0	0.3	0.5	0.6	1.0	1.0	0.5	0.0	0.0	0.0	0.0					3.9	26.5	2315

※"×"は欠測、"J"付きの値は準正常値（統計を行う対象資料が許容範囲で欠けている）、"J"付きの値は資料不足値（統計を行う対象資料が許容範囲を超えて欠けている）を意味します。

※日照計による観測値と、気象衛星観測のデータを用いた「推計気象分布(日照時間)」から得る推計値は、性質が異なるため単純に比較できませんのでご注意ください。

資料4 観測値表【気温・日照（気温のみの地点を除く）】

沖縄本島地方

2022年06月13日 (41/47)

観測所名		1時	2時	3時	4時	5時	6時	7時	8時	9時	10時	11時	12時	13時	14時	15時	16時	17時	18時	19時	20時	21時	22時	23時	24時	日平均気温	最高気温	最高起時分
																										日照日合計	最低気温	最低起時分
伊是名	気温	25.2	25.1	25.3	25.1	25.2	25.4	24.8	25.9	26.6	26.7	27.5	28.2	29.0	29.4	29.1	28.8	28.5	27.8	27.4	27.1	27.1	27.0	27.0	26.4	26.9	29.6	1420
	日照						0.0	0.0	0.0	0.0	0.0	0.1	1.0	1.0	1.0	1.0	0.8	0.6	0.4	0.0	0.0					5.9	24.8	0702
奥	気温	23.8	23.4	23.5	23.5	23.5	23.7	23.3	23.8	25.2	25.2	25.4	27.2	27.8	28.4	28.4	28.0	27.1	26.8	26.0	26.0	25.9	25.9	25.5	24.4	25.5	28.7	1345
	日照						0.0	0.0	0.0	0.0	0.0	0.0	0.2	0.8	0.9	0.9	1.0	1.0	0.1	0.0	0.0					4.9	23.2	0451
名護	気温	25.2	25.2	25.4	25.4	25.6	25.2	25.6	26.2	27.3	27.9	28.0	29.1	29.2	29.8	29.4	29.0	29.0	28.7	28.1	28.0	28.0	27.9	26.2	25.9	27.3	29.9	1406
	日照						0.0	0.0	0.0	0.0	0.0	0.0	0.3	0.5	0.7	0.8	0.8	0.9	0.4	0.0	0.0					4.4	24.7	2324
久米島	気温	26.1	26.1	26.3	26.8	26.7	27.2	27.5	27.6	27.8	29.4	29.4	29.8	30.0	29.6	30.2	30.0	29.3	28.8	28.5	28.3	28.1	28.3	28.1	27.9	28.2	31.0	1446
	日照						0.0	0.0	0.0	0.0	0.7	0.6	0.7	0.5	0.5	0.9	1.0	0.8	0.0	0.0	0.0					5.7	25.4	0029
宮城島	気温	24.4	24.7	24.6	24.6	24.5	24.8	25.2	25.8	26.4	26.9	26.9	27.6	27.5	27.9	28.1	27.6	27.2	26.9	26.9	27.0	26.7	26.5	26.3	24.4	26.2	28.4	1438
	日照						0.0	0.0	0.0	0.0	0.2	0.0	0.4	1.0	0.9	1.0	0.5	0.1	0.0	0.0	0.0					4.1	24.0	2357
渡嘉敷	気温	23.4	23.6	24.4	24.7	25.0	25.5	25.6	25.8	25.9	25.8	26.8	27.0	27.2	27.6	27.6	27.0	26.9	26.3	26.1	26.1	26.1	25.1	25.5	25.6	25.9	27.7	1405
	日照						0.0	0.0	0.0	0.0	0.6	1.0	1.0	1.0	0.8	1.0	1.0	0.6	0.0	0.0						7.0	23.4	0119
那覇	気温	25.1	24.9	25.1	26.0	25.6	25.8	26.6	27.3	28.2	28.0	27.9	29.5	29.6	29.8	30.0	28.9	28.9	28.4	28.0	27.7	27.4	27.5	27.2	27.0	27.5	30.1	1514
	日照						0.0	0.0	0.0	0.1	0.0	0.0	0.5	0.7	0.6	0.9	0.6	0.6	0.8	0.2	0.0					5.0	24.9	0209
糸数	気温	23.8	23.8	24.0	24.4	24.0	24.3	24.9	25.8	26.2	26.2	26.2	26.8	27.3	27.9	27.1	27.0	26.8	26.4	26.0	25.8	25.7	25.6	25.5	25.7	28.2	1428	
	日照						0.0	0.0	0.0	0.0	0.0	0.0	0.2	0.1	0.0	0.0	0.0	0.1	0.0	0.0	0.0					0.4	23.4	0144

観測値表【気温・日照（気温のみの地点を除く）】

大東島地方

2022年06月13日 (41/47)

観測所名		1時	2時	3時	4時	5時	6時	7時	8時	9時	10時	11時	12時	13時	14時	15時	16時	17時	18時	19時	20時	21時	22時	23時	24時	日平均気温	最高気温	最高起時分
																										日照日合計	最低気温	最低起時分
南大東	気温	26.5	26.5	26.4	26.4	26.3	26.3	26.6	27.2	27.8	28.2	28.3	28.2	28.2	27.7	27.8	27.8	27.5	27.4	26.7	26.6	26.5	26.5	26.4	26.5	27.1	29.3	1031
	日照						0.0	0.0	0.1	0.5	0.8	1.0	0.7	0.1	0.0	0.0	0.0	0.0	0.0	0.1	0.0						3.3	26.3

観測値表【気温・日照（気温のみの地点を除く）】

宮古島地方

2022年06月13日 (41/47)

観測所名		1時	2時	3時	4時	5時	6時	7時	8時	9時	10時	11時	12時	13時	14時	15時	16時	17時	18時	19時	20時	21時	22時	23時	24時	日平均気温	最高気温	最高起時分
																										日照日合計	最低気温	最低起時分
宮古島	気温	27.2	27.2	27.2	27.2	27.2	27.3	27.5	28.6	28.8	29.8	30.1	30.9	30.6	30.7	30.9	30.3	30.5	29.9	28.9	28.6	28.4	28.2	28.2	28.0	28.8	31.4	1421
	日照						0.0	0.0	0.6	0.6	0.6	0.8	1.0	1.0	0.8	1.0	0.8	1.0	0.7	0.3	0.0					9.2	26.9	0033

観測値表【気温・日照（気温のみの地点を除く）】

八重山地方

2022年06月13日 (41/47)

観測所名		1時	2時	3時	4時	5時	6時	7時	8時	9時	10時	11時	12時	13時	14時	15時	16時	17時	18時	19時	20時	21時	22時	23時	24時	日平均気温	最高気温	最高起時分
																										日照日合計	最低気温	最低起時分
伊原間	気温	28.0	27.8	28.0	28.0	28.0	27.9	28.1	28.8	29.2	29.5	29.8	30.4	31.0	31.2	31.4	30.6	30.7	29.9	29.2	28.9	28.8	28.7	28.6	28.5	29.2	31.4	1500
	日照						0.0	0.1	1.0	0.8	1.0	1.0	1.0	0.5	0.5	1.0	0.9	0.2	0.5	0.3	0.0					8.8	27.8	0615
与那国島	気温	27.4	27.5	28.1	27.8	27.9	27.9	28.3	28.4	29.0	28.6	30.1	30.0	30.6	31.1	30.8	30.5	30.0	29.3	28.8	28.5	28.9	28.8	28.6	28.6	29.0	31.6	1450
	日照						0.0	0.0	0.3	0.4	0.5	0.9	0.8	1.0	1.0	1.0	1.0	1.0	0.1	0.2	0.0					8.2	26.5	0021
西表島	気温	28.4	28.4	28.5	28.6	28.5	28.4	28.8	29.1	29.9	29.7	30.3	30.5	30.9	30.7	30.5	30.3	30.4	29.7	29.3	29.1	29.1	29.1	28.9	28.9	29.4	31.0	1541
	日照						0.0	0.4	0.7	0.9	0.8	0.8	0.9	0.7	0.7	0.7	0.7	0.2	0.0	0.0						8.2	28.3	0250
石垣島	気温	28.4	28.4	28.3	28.3	28.4	28.4	28.6	29.2	29.5	30.2	30.7	31.0	31.1	31.5	31.7	31.1	30.6	30.1	29.7	29.3	29.2	29.1	29.1	29.0	29.6	32.0	1429
	日照						0.0	0.1	0.7	0.6	0.9	1.0	1.0	1.0	0.9	1.0	0.7	0.5	0.4	0.3	0.0					9.1	28.3	0514
大原	気温	27.9	28.2	28.2	28.2	28.2	28.2	28.7	28.9	29.9	30.4	30.7	31.4	31.4	31.4	31.1	30.9	30.2	29.8	29.3	29.0	28.9	28.8	28.8	28.7	29.5	32.0	1356
	日照						0.0	0.3	0.9	0.8	1.0	1.0	1.0	1.0	1.0	1.0	0.9	0.7	0.2	0.1	0.0	0.0				8.9	27.5	0006
波照間	気温	27.7	27.7	27.7	27.7	27.8	28.0	28.4	29.4	30.1	30.5	30.7	31.4	31.6	31.5	31.8	31.1	30.7	29.5	28.9	28.6	28.4	28.4	28.6	29.4	32.4	1419	
	日照						0.0	0.3	0.9	1.0	1.0	1.0	1.0	1.0	1.0	1.0	1.0	1.0	0.5	0.0	0.0					10.7	26.9	0004

※"×"は欠測、「J」付きの値は準正常値（統計を行う対象資料が許容範囲で欠けている）、'J'付きの値は資料不足値（統計を行う対象資料が許容範囲を超えて欠けている）を意味します。

※日照計による観測値と、気象衛星観測のデータを用いた「推計気象分布(日照時間)」から得る推計値は、性質が異なるため単純に比較できませんのでご注意ください。

資料4 観測値表【気温・日照（気温のみの地点を除く）】

沖縄本島地方

2022年06月14日（42/47）

観測所名		1時	2時	3時	4時	5時	6時	7時	8時	9時	10時	11時	12時	13時	14時	15時	16時	17時	18時	19時	20時	21時	22時	23時	24時	日平均気温	最高気温	最高起時分
																										日照日合計	最低気温	最低起時分
伊是名	気温	26.7	26.6	26.8	26.9	26.8	26.8	27.1	28.0	28.7	29.2	29.8	30.1	30.1	30.0	30.1	30.0	29.3	28.7	28.0	27.2	26.9	27.0	25.8	27.0	28.1	30.5	1441
	日照						0.0	0.1	1.0	1.0	0.8	1.0	1.0	1.0	1.0	1.0	1.0	1.0	0.8	0.4	0.0					11.1	25.6	2307
奥	気温	24.5	25.0	25.1	24.8	24.9	25.2	25.5	26.4	27.1	28.1	28.7	29.2	27.8	25.9	26.4	27.7	27.9	26.7	25.9	25.7	24.8	24.9	24.9	25.0	26.2	29.8	1244
	日照						0.0	0.0	0.4	1.0	1.0	1.0	1.0	0.9	0.6	0.4	0.9	0.8	0.7	0.1	0.0					8.8	23.4	2122
名護	気温	26.1	27.0	26.8	27.0	27.1	27.1	27.2	27.7	28.1	28.8	29.2	29.7	30.3	30.3	30.5	29.2	28.7	28.1	28.0	27.6	27.7	27.5	26.9	26.4	28.0	30.8	1441
	日照						0.0	0.0	0.3	0.2	0.4	0.7	0.3	0.4	0.4	0.8	0.2	0.1	0.0	0.0						3.8	25.7	0017
久米島	気温	27.9	27.8	27.8	27.7	27.6	27.8	28.1	28.7	29.2	30.2	29.7	30.3	30.3	30.9	30.7	30.2	29.6	29.0	28.8	28.6	27.8	28.3	28.3	25.1	28.8	31.3	1357
	日照						0.0	0.1	0.6	0.8	0.9	0.5	0.8	0.9	0.9	0.7	0.7	0.6	0.4	0.0	0.0					7.9	25.1	2400
宮城島	気温	26.4	26.3	26.3	26.2	26.3	26.2	26.3	26.6	27.1	27.9	28.2	28.1	28.5	28.6	28.8	28.4	27.7	27.0	26.9	26.7	26.8	25.5	25.5	24.6	27.0	28.9	1511
	日照						0.0	0.2	0.0	0.7	0.6	1.0	1.0	1.0	1.0	1.0	1.0	0.5	0.0	0.0	0.0					8.0	24.3	2351
渡嘉敷	気温	25.1	25.7	25.6	25.4	25.3	25.2	25.6	25.8	26.2	27.2	27.8	27.9	27.9	27.9	27.9	27.6	27.4	26.8	26.2	25.9	26.0	25.5	25.2	24.9	26.3	28.4	1146
	日照						0.0	0.0	0.5	0.7	0.8	1.0	1.0	0.9	1.0	1.0	1.0	1.0	0.5	0.1	0.0					9.5	24.7	0442
那覇	気温	27.0	27.1	27.0	27.0	26.9	26.8	27.2	27.8	28.6	29.0	29.8	29.6	29.9	30.1	29.8	30.0	29.6	29.0	28.5	28.3	27.7	27.8	26.2	25.5	28.2	30.8	1344
	日照						0.0	0.0	0.1	0.2	1.0	1.0	0.9	0.7	0.8	0.9	0.7	0.7	0.4	0.0	0.0					7.4	25.3	2247
糸数	気温	25.5	25.5	25.4	25.5	25.3	25.3	25.5	25.6	25.8	26.7	27.4	27.7	27.7	27.8	27.6	27.2	26.6	26.2	26.0	25.9	25.7	25.9	24.1	23.7	26.1	28.0	1323
	日照						0.0	0.2	0.0	0.0	0.0	0.5	0.3	0.4	0.8	0.8	0.1	0.0	0.0	0.0	0.0					3.1	23.3	2246

観測値表【気温・日照（気温のみの地点を除く）】

大東島地方

2022年06月14日（42/47）

観測所名		1時	2時	3時	4時	5時	6時	7時	8時	9時	10時	11時	12時	13時	14時	15時	16時	17時	18時	19時	20時	21時	22時	23時	24時	日平均気温	最高気温	最高起時分
																										日照日合計	最低気温	最低起時分
南大東	気温	26.4	26.3	26.4	26.3	26.3	26.4	27.2	27.8	28.5	28.9	29.4	29.5	29.5	29.6	29.8	29.2	28.9	28.0	27.1	27.0	26.8	26.7	26.6	26.7	27.7	30.2	1328
	日照						0.3	1.0	1.0	1.0	1.0	1.0	1.0	1.0	1.0	1.0	1.0	1.0	1.0	0.8	0.0					13.1	26.2	0544

観測値表【気温・日照（気温のみの地点を除く）】

宮古島地方

2022年06月14日（42/47）

観測所名		1時	2時	3時	4時	5時	6時	7時	8時	9時	10時	11時	12時	13時	14時	15時	16時	17時	18時	19時	20時	21時	22時	23時	24時	日平均気温	最高気温	最高起時分
																										日照日合計	最低気温	最低起時分
宮古島	気温	27.9	27.9	28.0	28.0	28.0	28.1	28.5	29.3	30.0	30.4	30.8	31.2	31.5	30.9	31.4	30.9	30.4	29.7	29.1	28.7	28.6	28.5	28.5	28.4	29.4	31.9	1457
	日照						0.0	0.5	0.9	1.0	0.8	1.0	1.0	0.8	0.6	0.8	0.9	0.8	1.0	0.2	0.0					10.3	27.8	0208

観測値表【気温・日照（気温のみの地点を除く）】

八重山地方

2022年06月14日（42/47）

観測所名		1時	2時	3時	4時	5時	6時	7時	8時	9時	10時	11時	12時	13時	14時	15時	16時	17時	18時	19時	20時	21時	22時	23時	24時	日平均気温	最高気温	最高起時分
																										日照日合計	最低気温	最低起時分
伊原間	気温	28.4	28.4	28.5	28.4	28.4	28.4	28.5	29.0	29.5	30.0	30.0	30.7	30.2	30.5	30.1	30.5	30.0	29.8	29.4	29.2	28.8	28.8	28.7	27.1	29.2	31.0	1424
	日照						0.0	0.0	0.1	0.2	0.0	0.0	0.3	0.0	0.1	0.8	0.5	0.3	0.0	0.0	0.0					2.3	27.1	2400
与那国島	気温	28.7	28.7	28.5	28.7	28.5	28.4	28.5	28.7	29.4	30.0	30.2	30.7	30.7	30.7	31.0	29.8	30.0	29.2	29.2	28.8	28.0	26.8	27.2	26.5	29.0	31.3	1423
	日照						0.0	0.2	0.9	0.9	0.9	0.9	1.0	0.8	0.7	0.6	0.5	0.5	0.1	0.0	0.0					8.0	26.5	2400
西表島	気温	28.8	28.7	28.8	29.0	29.1	29.0	29.1	29.4	30.0	30.3	30.3	30.4	30.7	30.8	30.7	30.4	29.9	30.0	29.4	29.2	29.1	29.0	28.8	28.8	29.6	31.0	1412
	日照						0.0	0.0	0.5	0.8	0.8	0.6	0.6	0.7	0.7	0.6	0.7	0.4	0.4	0.3	0.0					7.1	28.7	2358
石垣島	気温	28.9	28.9	28.9	28.7	28.7	28.7	29.0	29.6	30.0	30.4	30.8	31.3	31.2	31.4	31.5	31.0	30.5	30.1	29.7	29.4	29.2	29.2	29.1	28.9	29.8	32.0	1407
	日照						0.0	0.0	0.5	0.9	0.7	1.0	1.0	0.8	0.9	0.8	0.9	0.7	0.0	0.0	0.0					8.2	28.7	0623
大原	気温	28.7	28.7	28.6	28.7	28.9	28.9	29.0	29.4	30.3	30.9	31.0	31.7	31.7	31.8	31.1	30.4	30.4	30.3	29.4	29.1	28.9	28.8	28.8	28.6	29.8	32.0	1306
	日照						0.0	0.0	0.1	0.3	0.7	0.5	1.0	1.0	1.0	0.6	0.8	0.5	0.0	0.0	0.0					5.5	28.5	0250
波照間	気温	28.6	28.4	28.6	28.5	28.5	28.4	28.9	29.5	30.3	31.0	31.5	31.8	32.2	31.8	31.2	30.5	30.1	29.6	29.0	28.6	28.3	28.5	28.5	28.4	29.6	32.4	1347
	日照						0.0	0.2	1.0	1.0	1.0	1.0	1.0	1.0	1.0	1.0	0.8	0.1	0.0	0.0	0.0					9.1	28.2	2355

※"×"は欠測、"J"付きの値は準正常値（統計を行う対象資料が許容範囲で欠けている）、"J"付きの値は資料不足値（統計を行う対象資料が許容範囲を超えて欠けている）を意味します。

※日照計による観測値と、気象衛星観測のデータを用いた「推計気象分布(日照時間)」から得る推計値は、性質が異なるため単純に比較できませんのでご注意ください。

資料4 観測値表【気温・日照（気温のみの地点を除く）】

沖縄本島地方

2022年06月15日（43/47）

観測所名		1時	2時	3時	4時	5時	6時	7時	8時	9時	10時	11時	12時	13時	14時	15時	16時	17時	18時	19時	20時	21時	22時	23時	24時	日平均気温	最高気温	最高起時分
		日照	日照	日照	日照	日照	日照	日照	日照	日照	日照	日照	日照	日照	日照	日照	日照	日照	日照	日照	日照	日照	日照	日照	日照	日照	日照	日照日合計
伊是名	気温	23.9	24.8	24.8	24.7	24.8	25.1	25.6	25.2	25.4	26.2	26.5	27.3	27.7	27.7	26.9	26.9	26.3	25.9	25.6	25.4	25.2	24.3	24.4	25.7	28.4	1354	
	日照						0.0	0.0	0.0	0.0	0.0	0.0	0.0	0.1	0.4	0.0	0.0	0.0	0.0	0.0	0.0	0.0				0.5	23.9	0104
奥	気温	24.2	22.9	22.8	22.0	22.6	23.3	23.8	23.9	24.0	24.2	24.9	25.3	25.6	25.5	25.9	25.4	25.3	25.0	24.8	24.2	24.4	24.4	23.0	22.5	24.2	26.7	1430
	日照						0.0	0.0	0.0	0.0	0.0	0.0	0.0	0.0	0.0	0.1	0.0	0.0	0.0	0.0	0.0					0.1	21.9	0400
名護	気温	26.1	25.6	26.0	24.7	25.1	25.6	25.6	25.3	25.3	25.6	25.8	26.8	27.0	28.5	29.3	28.5	27.1	27.2	26.5	26.2	26.2	24.7	24.4	24.5	26.2	29.5	1444
	日照						0.0	0.0	0.0	0.0	0.0	0.0	0.0	0.0	0.1	0.7	0.1	0.0	0.0	0.0	0.0					0.9	24.2	2314
久米島	気温	25.3	25.2	25.3	25.5	25.5	26.1	26.3	26.5	26.7	27.1	28.4	29.1	28.6	29.1	27.6	26.9	25.8	24.9	24.5	24.4	24.3	24.3	24.3	24.7	26.1	30.2	1322
	日照						0.0	0.0	0.0	0.0	0.0	0.5	0.3	0.1	0.6	0.1	0.0	0.0	0.0	0.0	0.0					1.6	24.0	2054
宮城島	気温	24.7	25.3	25.1	25.1	25.1	25.1	24.6	24.4	24.0	24.5	24.9	25.3	25.7	26.0	27.3	26.5	26.6	25.9	25.5	25.5	23.2	22.8	23.1	23.7	25.0	27.9	1439
	日照						0.0	0.0	0.0	0.0	0.0	0.0	0.0	0.0	0.0	0.3	0.0	0.2	0.0	0.0	0.0					0.5	22.4	2142
渡嘉敷	気温	24.8	24.9	24.4	23.3	23.5	23.4	23.1	23.5	23.6	23.5	24.4	25.1	24.8	25.9	26.4	24.9	24.5	23.7	23.1	22.6	22.3	22.4	22.9	22.0	23.9	26.8	1407
	日照						0.0	0.0	0.0	0.0	0.0	0.0	0.0	0.0	0.0	0.0	0.0	0.0	0.0	0.0	0.0					0.0	21.9	2347
那覇	気温	25.9	25.9	25.6	25.8	25.5	24.9	25.0	24.3	25.0	25.1	25.6	26.4	27.1	27.8	27.9	27.3	27.1	26.8	26.2	24.3	23.8	24.3	23.9	25.6	29.0	1416	
	日照						0.0	0.0	0.0	0.0	0.0	0.0	0.0	0.0	0.2	0.2	0.2	0.0	0.0	0.0	0.0					0.6	22.8	2043
糸数	気温	24.2	24.1	24.0	24.3	24.3	23.8	23.5	22.9	23.6	23.5	23.6	24.2	25.8	26.7	26.2	26.1	25.0	24.8	24.9	25.0	22.0	22.7	22.9	22.7	24.2	27.2	1431
	日照						0.0	0.0	0.0	0.0	0.0	0.0	0.0	0.0	0.1	0.3	0.6	0.1	0.0	0.0	0.0					1.1	21.7	2055

観測値表【気温・日照（気温のみの地点を除く）】

大東島地方

2022年06月15日（43/47）

観測所名		1時	2時	3時	4時	5時	6時	7時	8時	9時	10時	11時	12時	13時	14時	15時	16時	17時	18時	19時	20時	21時	22時	23時	24時	日平均気温	最高気温	最高起時分
		日照	日照	日照	日照	日照	日照	日照	日照	日照	日照	日照	日照	日照	日照	日照	日照	日照	日照	日照	日照	日照	日照	日照	日照	日照	日照日合計	最低気温
南大東	気温	26.6	26.7	26.6	26.6	26.6	26.5	27.2	27.7	28.7	29.5	29.6	29.7	29.8	29.8	29.7	29.4	28.8	28.4	27.6	27.3	27.2	27.0	26.8	26.5	27.9	30.5	1139
	日照						0.0	0.7	0.9	1.0	1.0	1.0	1.0	1.0	1.0	1.0	1.0	0.8	1.0	0.7	0.0					12.1	26.4	2325

観測値表【気温・日照（気温のみの地点を除く）】

宮古島地方

2022年06月15日（43/47）

観測所名		1時	2時	3時	4時	5時	6時	7時	8時	9時	10時	11時	12時	13時	14時	15時	16時	17時	18時	19時	20時	21時	22時	23時	24時	日平均気温	最高気温	最高起時分
		日照	日照	日照	日照	日照	日照	日照	日照	日照	日照	日照	日照	日照	日照	日照	日照	日照	日照	日照	日照	日照	日照	日照	日照	日照	日照日合計	最低気温
宮古島	気温	28.1	26.9	28.1	27.9	27.7	27.7	28.3	28.6	29.5	29.9	30.4	30.9	30.9	30.8	30.4	30.4	29.3	26.9	26.5	26.3	26.6	26.0	26.1	26.3	28.4	31.6	1404
	日照						0.0	0.1	0.4	0.4	0.8	0.7	0.9	0.8	0.4	0.9	0.9	0.1	0.0	0.1	0.0					6.5	25.8	2225

観測値表【気温・日照（気温のみの地点を除く）】

八重山地方

2022年06月15日（43/47）

観測所名		1時	2時	3時	4時	5時	6時	7時	8時	9時	10時	11時	12時	13時	14時	15時	16時	17時	18時	19時	20時	21時	22時	23時	24時	日平均気温	最高気温	最高起時分
		日照	日照	日照	日照	日照	日照	日照	日照	日照	日照	日照	日照	日照	日照	日照	日照	日照	日照	日照	日照	日照	日照	日照	日照	日照	日照日合計	最低気温
伊原間	気温	27.9	28.0	27.2	27.5	27.2	27.0	27.8	28.7	29.2	28.9	28.9	30.3	30.1	30.4	31.1	31.1	30.0	30.0	27.8	27.7	27.5	27.8	27.6	26.2	28.6	31.9	1530
	日照						0.0	0.0	0.0	0.8	0.4	0.1	0.1	0.2	0.2	0.7	0.7	0.4	0.0	0.0	0.0					3.6	26.1	2400
与那国島	気温	26.8	26.8	26.8	26.5	27.0	27.4	27.5	28.2	28.4	28.8	29.0	29.6	29.5	28.7	27.6	28.9	28.8	28.7	27.9	27.4	26.4	26.4	26.9	27.3	27.8	30.4	1240
	日照						0.0	0.0	0.2	0.2	0.2	0.2	0.1	0.2	0.2	0.0	0.1	0.8	1.0	0.2	0.0					3.4	26.1	2124
西表島	気温	28.9	28.7	28.1	27.1	27.0	27.1	27.4	28.8	29.8	30.2	30.8	31.0	30.1	30.8	30.0	30.3	29.5	28.8	28.5	27.8	27.5	27.4	27.7	28.1	28.8	31.3	1116
	日照						0.0	0.0	0.1	0.3	0.3	0.5	0.9	0.1	0.6	0.3	0.6	0.3	0.1	0.1	0.0					4.2	26.9	0539
石垣島	気温	28.8	28.8	28.7	28.7	28.3	28.4	28.9	29.1	30.1	29.5	29.4	30.3	30.8	30.4	31.3	30.4	30.5	30.4	28.2	28.4	28.6	27.8	27.9	27.8	29.2	31.7	1451
	日照						0.0	0.2	0.3	0.6	0.2	0.0	0.5	0.5	0.1	0.7	0.4	0.2	0.4	0.3	0.0					4.4	27.7	2159
大原	気温	28.6	28.6	28.4	28.2	28.2	28.4	29.0	29.7	29.5	30.2	30.9	31.4	30.7	30.6	30.5	30.8	29.8	29.3	28.9	27.9	27.3	27.7	27.8	28.4	29.2	32.5	1217
	日照						0.0	0.0	0.0	0.0	0.3	0.1	0.7	0.4	0.0	0.1	0.1	0.1	0.2	0.1	0.0					2.1	27.2	2055
波照間	気温	28.3	28.4	28.2	28.2	28.2	28.3	28.6	29.2	29.3	29.9	30.6	32.0	30.8	30.8	31.0	29.6	30.4	29.4	28.4	27.9	27.2	27.5	28.2	27.4	29.1	32.3	1522
	日照						0.0	0.0	0.2	0.5	0.2	0.9	1.0	0.3	0.0	0.0	0.4	0.2	0.5	0.0	0.0					4.2	27.0	2050

※"×"は欠測、') 付きの値は準正常値（統計を行う対象資料が許容範囲で欠けている）、')付きの値は資料不足値（統計を行う対象資料が許容範囲を超えて欠けている）を意味します。

※日照計による観測値と、気象衛星観測のデータを用いた「推計気象分布(日照時間)」から得る推計値は、性質が異なるため単純に比較できませんのでご注意ください。

資料4 観測値表【気温・日照（気温のみの地点を除く）】

沖縄本島地方

2022年06月16日（44/47）

観測所名		1時	2時	3時	4時	5時	6時	7時	8時	9時	10時	11時	12時	13時	14時	15時	16時	17時	18時	19時	20時	21時	22時	23時	24時	日平均気温	最高気温	最高起時分
																										日照日合計	最低気温	最低起時分
伊是名	気温	24.0	23.9	24.2	24.9	25.8	25.0	25.3	25.7	25.1	25.5	26.2	26.1	26.7	26.3	25.7	25.4	24.9	24.8	24.8	24.7	24.6	24.5	24.5	24.8	25.1	28.5	1245
	日照						0.0	0.0	0.0	0.0	0.0	0.0	0.0	0.1	0.0	0.0	0.0	0.0	0.0	0.0	0.0	0.0					0.1	23.8
奥	気温	21.7	21.7	22.0	22.0	22.5	22.9	22.7	22.8	22.9	22.7	22.5	25.2	24.3	23.4	24.4	23.2	22.9	22.5	22.2	22.4	22.6	22.6	22.5	22.5	22.8	26.0	1152
	日照						0.0	0.0	0.0	0.0	0.0	0.0	0.0	0.0	0.0	0.0	0.0	0.0	0.0	0.0	0.0					0.0	21.4	0235
名護	気温	23.7	24.0	24.5	24.8	25.6	25.1	25.1	24.9	24.8	24.4	25.3	26.6	24.7	24.5	25.0	24.6	24.7	24.8	24.7	24.9	25.0	25.0	24.9	24.9	24.9	26.6	1201
	日照						0.0	0.0	0.0	0.0	0.0	0.0	0.1	0.0	0.0	0.0	0.0	0.0	0.0	0.0	0.0					0.1	23.4	0017
久米島	気温	24.5	24.9	24.9	24.9	23.9	24.8	24.8	24.4	25.5	27.7	26.8	27.6	25.7	25.1	24.8	25.5	25.6	26.1	25.8	25.5	25.5	25.6	25.7	25.8	25.5	28.2	1009
	日照						0.0	0.0	0.0	0.0	0.6	0.2	0.1	0.0	0.0	0.0	0.0	0.0	0.0	0.0	0.0					0.9	23.6	0437
宮城島	気温	23.3	23.3	24.2	24.8	24.9	24.5	24.3	23.9	23.4	23.2	23.8	24.1	23.6	24.0	23.7	24.0	24.1	24.0	24.1	24.1	24.2	24.3	24.2	24.0	24.0	25.4	0438
	日照						0.0	0.0	0.0	0.0	0.0	0.0	0.0	0.0	0.0	0.0	0.0	0.0	0.0	0.0					0.0	23.1	0947	
渡嘉敷	気温	22.4	22.3	22.5	22.8	23.1	24.3	23.0	22.8	22.0	24.2	24.9	22.9	22.9	22.4	22.7	23.2	23.2	23.1	23.4	23.2	23.4	23.5	23.3	23.2	23.1	25.9	1029
	日照						0.0	0.0	0.0	0.0	0.1	0.8	0.0	0.0	0.0	0.0	0.0	0.0	0.0	0.0	0.0					0.9	22.0	0902
那覇	気温	23.6	23.8	23.8	24.5	24.5	24.5	24.0	24.4	23.9	24.1	26.3	25.1	24.7	24.5	24.1	24.5	24.7	24.7	24.5	24.7	24.5	24.5	24.2	24.5	27.2	1104	
	日照						0.0	0.0	0.0	0.0	0.0	0.1	0.1	0.0	0.0	0.0	0.0	0.0	0.0	0.0	0.0					0.2	23.5	0046
糸数	気温	22.2	22.4	22.5	23.2	23.1	23.3	23.6	22.9	22.3	22.3	23.4	23.0	23.1	22.9	22.6	22.7	23.2	23.1	23.2	23.0	23.2	23.1	23.1	22.9	24.0	1108	
	日照						0.0	0.0	0.0	0.0	0.0	0.0	0.0	0.0	0.0	0.0	0.0	0.0	0.0	0.0	0.0					0.0	22.0	0125

観測値表【気温・日照（気温のみの地点を除く）】

大東島地方

2022年06月16日（44/47）

観測所名		1時	2時	3時	4時	5時	6時	7時	8時	9時	10時	11時	12時	13時	14時	15時	16時	17時	18時	19時	20時	21時	22時	23時	24時	日平均気温	最高気温	最高起時分
																										日照日合計	最低気温	最低起時分
南大東	気温	26.7	25.6	24.8	23.8	23.9	23.9	25.9	27.6	28.4	28.3	29.3	29.7	29.5	28.9	28.2	28.3	28.1	27.6	27.2	27.2	26.3	25.4	24.8	23.9	26.8	30.2	1212
	日照						0.0	0.2	0.7	1.0	0.7	1.0	1.0	1.0	1.0	0.0	0.3	0.0	0.0	0.0	0.0	0.0					5.9	23.5

観測値表【気温・日照（気温のみの地点を除く）】

宮古島地方

2022年06月16日（44/47）

観測所名		1時	2時	3時	4時	5時	6時	7時	8時	9時	10時	11時	12時	13時	14時	15時	16時	17時	18時	19時	20時	21時	22時	23時	24時	日平均気温	最高気温	最高起時分
																										日照日合計	最低気温	最低起時分
宮古島	気温	26.4	25.6	26.5	25.2	26.0	26.4	26.8	28.3	27.3	25.2	28.0	27.9	25.5	24.7	24.7	25.1	25.5	26.1	25.6	25.1	25.4	25.6	25.7	25.9	26.0	28.5	0803
	日照						0.0	0.0	0.2	0.0	0.0	0.0	0.0	0.0	0.0	0.0	0.0	0.0	0.0	0.0	0.0					0.2	24.5	1431

観測値表【気温・日照（気温のみの地点を除く）】

八重山地方

2022年06月16日（44/47）

観測所名		1時	2時	3時	4時	5時	6時	7時	8時	9時	10時	11時	12時	13時	14時	15時	16時	17時	18時	19時	20時	21時	22時	23時	24時	日平均気温	最高気温	最高起時分
																										日照日合計	最低気温	最低起時分
伊原間	気温	26.4	26.0	26.9	26.9	26.4	26.5	27.8	29.1	29.4	28.4	29.5	27.7	28.0	28.6	26.0	26.6	27.2	27.0	26.9	26.9	27.2	27.3	27.4	27.6	27.4	29.8	0830
	日照						0.0	0.0	0.8	0.6	0.0	0.0	0.0	0.0	0.0	0.0	0.1	0.5	0.1	0.0	0.0					2.1	25.3	1520
与那国島	気温	26.8	26.1	26.4	25.1	27.8	27.6	27.8	28.3	28.3	28.6	27.9	27.3	29.3	28.6	28.4	28.9	28.2	27.5	27.3	27.0	27.0	27.1	26.9	27.2	27.6	29.7	1414
	日照						0.0	0.0	0.1	0.0	0.0	0.0	0.0	0.6	1.0	1.0	0.2	0.1	0.4	0.0	0.0					3.4	24.6	0355
西表島	気温	27.8	27.3	27.6	27.8	27.7	28.0	28.8	28.6	29.3	29.7	30.2	29.3	28.2	29.0	28.4	28.0	28.0	27.9	27.4	27.2	27.0	27.0	27.3	27.5	28.1	30.4	1122
	日照						0.0	0.2	0.4	0.2	1.0	1.0	0.4	0.0	0.6	0.8	1.0	0.6	1.0	0.9	0.0					8.1	26.9	2104
石垣島	気温	27.1	27.9	27.5	28.0	28.1	28.1	28.3	29.5	29.6	29.9	29.9	26.2	27.6	29.1	28.0	28.9	29.1	28.2	27.8	27.4	27.9	27.8	27.9	28.0	28.2	30.5	1109
	日照						0.0	0.0	0.7	0.5	0.5	0.9	0.4	0.0	0.0	0.0	0.3	0.6	0.3	0.7	0.0					4.9	24.9	1148
大原	気温	27.4	28.4	28.2	27.9	28.0	28.3	28.8	27.4	28.3	30.6	31.0	30.5	29.8	30.1	31.6	29.4	28.4	28.6	27.9	27.2	27.1	26.9	27.7	27.9	28.6	31.9	1455
	日照						0.0	0.0	0.0	0.0	0.9	0.9	0.5	0.1	0.3	0.8	0.3	0.0	0.0	0.0	0.0					3.8	26.6	2214
波照間	気温	28.1	28.0	27.5	27.4	28.1	28.0	28.0	26.2	28.5	30.6	30.5	29.0	28.9	26.0	28.0	29.0	29.1	28.5	28.1	27.2	27.0	27.3	27.2	25.8	28.0	31.9	1120
	日照						0.0	0.0	0.1	0.1	0.9	0.8	0.5	0.4	0.3	0.0	0.0	0.0	0.0	0.0	0.0					3.1	25.7	1400

※"×"は欠測、')'付きの値は準正常値（統計を行う対象資料が許容範囲で欠けている）、')'付きの値は資料不足値（統計を行う対象資料が許容範囲を超えて欠けている）を意味します。

※日照計による観測値と、気象衛星観測のデータを用いた「推計気象分布(日照時間)」から得る推計値は、性質が異なるため単純に比較できませんのでご注意ください。

資料4 観測値表【気温・日照（気温のみの地点を除く）】

沖縄本島地方

2022年06月17日（45/47）

観測所名		1時	2時	3時	4時	5時	6時	7時	8時	9時	10時	11時	12時	13時	14時	15時	16時	17時	18時	19時	20時	21時	22時	23時	24時	日平均気温	最高気温	最高起時分
																										日照日合計	最低気温	最低起時分
伊是名	気温	24.7	24.8	24.6	24.5	24.5	24.5	24.9	24.5	24.5	25.1	25.6	26.1	26.1	26.1	26.2	26.2	24.9	24.8	24.3	24.7	25.1	24.7	25.0	25.0	26.4	1554	
	日照						0.0	0.0	0.0	0.0	0.0	0.0	0.0	0.0	0.0	0.0	0.0	0.0	0.0	0.0	0.0	0.0			0.0	24.2	1837	
奥	気温	22.2	22.3	22.4	22.7	22.8	23.0	23.7	23.5	23.3	23.4	23.9	24.1	24.2	24.3	24.4	24.2	23.9	23.8	23.7	22.3	22.5	22.4	22.4	22.5	23.2	24.5	1514
	日照						0.0	0.0	0.0	0.0	0.0	0.0	0.0	0.0	0.0	0.0	0.0	0.0	0.0	0.0	0.0				0.0	22.0	0117	
名護	気温	24.8	24.7	24.5	24.8	25.2	25.5	25.7	25.6	26.1	26.5	26.8	26.9	27.0	27.1	26.8	26.7	26.6	26.0	24.5	24.4	24.3	24.7	24.8	24.5	25.6	27.2	1415
	日照						0.0	0.0	0.0	0.0	0.0	0.0	0.0	0.0	0.0	0.0	0.0	0.0	0.0	0.0	0.0				0.0	24.2	2136	
久米島	気温	25.5	25.5	25.2	24.9	25.9	26.1	26.2	26.7	27.0	27.5	27.5	28.6	28.0	27.7	26.8	25.2	24.8	24.6	24.8	24.6	24.5	24.3	24.3	24.6	25.9	28.7	1205
	日照						0.0	0.0	0.0	0.0	0.0	0.0	0.0	0.0	0.0	0.0	0.0	0.0	0.0	0.0	0.0				0.0	23.4	1621	
宮城島	気温	24.2	24.2	24.1	24.2	24.6	24.7	25.4	25.3	25.5	25.8	26.0	26.0	26.0	26.3	26.2	26.3	26.1	26.1	25.7	23.6	23.2	23.4	23.7	23.8	25.0	26.4	1632
	日照						0.0	0.0	0.0	0.0	0.0	0.0	0.0	0.0	0.0	0.0	0.0	0.0	0.0	0.0	0.0				0.0	23.0	2044	
渡嘉敷	気温	23.2	23.3	23.5	23.8	24.2	24.2	24.5	24.8	25.0	24.7	25.6	25.5	26.1	24.2	25.6	24.3	24.2	24.3	22.7	23.0	23.3	23.2	23.2	23.2	24.2	26.6	1236
	日照						0.0	0.0	0.0	0.0	0.0	0.0	0.0	0.3	0.0	0.0	0.0	0.0	0.0	0.0	0.0				0.3	22.5	1914	
那覇	気温	23.9	23.8	24.1	24.2	24.9	25.1	25.7	26.4	27.0	27.2	27.6	27.8	28.1	27.5	27.3	27.2	26.8	26.1	24.3	23.7	24.2	24.3	24.4	24.4	25.7	28.4	1305
	日照						0.0	0.0	0.0	0.0	0.0	0.0	0.0	0.0	0.0	0.0	0.0	0.0	0.0	0.0	0.0				0.0	23.6	2008	
糸数	気温	23.3	23.3	23.4	23.6	23.7	24.0	24.3	24.7	25.0	25.1	25.4	25.7	25.7	25.7	25.4	25.4	25.2	25.1	24.2	23.3	23.0	23.1	23.2	23.3	24.3	26.1	1346
	日照						0.0	0.0	0.0	0.3	0.0	0.0	0.0	0.0	0.0	0.0	0.0	0.0	0.0	0.0	0.0				0.3	22.6	2031	

観測値表【気温・日照（気温のみの地点を除く）】

大東島地方

2022年06月17日（45/47）

観測所名		1時	2時	3時	4時	5時	6時	7時	8時	9時	10時	11時	12時	13時	14時	15時	16時	17時	18時	19時	20時	21時	22時	23時	24時	日平均気温	最高気温	最高起時分
																										日照日合計	最低気温	最低起時分
南大東	気温	23.8	24.1	24.8	25.2	25.5	26.0	26.8	28.1	28.9	29.6	29.9	30.5	29.8	30.5	30.3	29.3	29.0	28.6	28.1	28.0	27.9	27.8	27.6	27.6	27.8	31.1	1348
	日照						0.0	0.0	0.3	0.9	1.0	1.0	1.0	0.9	0.9	1.0	0.4	0.0	0.0	0.0	0.0	0.0				7.4	23.7	0137

観測値表【気温・日照（気温のみの地点を除く）】

宮古島地方

2022年06月17日（45/47）

観測所名		1時	2時	3時	4時	5時	6時	7時	8時	9時	10時	11時	12時	13時	14時	15時	16時	17時	18時	19時	20時	21時	22時	23時	24時	日平均気温	最高気温	最高起時分
																										日照日合計	最低気温	最低起時分
宮古島	気温	25.0	25.3	25.8	25.7	26.2	26.3	26.7	27.4	28.7	29.1	28.9	28.5	27.8	28.8	28.1	26.4	27.2	27.6	26.4	26.3	26.4	26.2	25.6	25.9	26.9	29.7	1019
	日照						0.0	0.0	0.0	0.8	0.9	0.4	0.0	0.0	0.0	0.0	0.0	0.0	0.0	0.0	0.0	0.0				2.1	25.0	0101

観測値表【気温・日照（気温のみの地点を除く）】

八重山地方

2022年06月17日（45/47）

観測所名		1時	2時	3時	4時	5時	6時	7時	8時	9時	10時	11時	12時	13時	14時	15時	16時	17時	18時	19時	20時	21時	22時	23時	24時	日平均気温	最高気温	最高起時分
																										日照日合計	最低気温	最低起時分
伊原間	気温	26.9	26.8	26.7	26.8	27.1	26.9	27.5	27.9	28.4	27.8	27.7	27.2	26.9	29.6	28.6	28.7	28.1	27.5	27.3	26.6	25.0	25.4	25.1	25.1	27.2	30.1	1429
	日照						0.0	0.0	0.0	0.1	0.0	0.0	0.0	0.0	0.4	0.4	0.0	0.0	0.0	0.0	0.0					0.9	24.6	2131
与那国島	気温	26.7	26.0	25.7	24.7	27.3	27.6	27.6	28.1	28.5	28.9	29.1	30.9	30.8	30.5	29.5	30.1	28.8	29.2	27.9	27.2	27.2	27.4	27.4	27.5	28.1	31.4	1150
	日照						0.0	0.0	0.0	0.1	0.2	0.0	0.7	0.7	0.4	0.7	0.6	0.0	0.1	0.0	0.0				3.5	24.7	0403	
西表島	気温	26.5	26.2	26.2	26.7	27.3	28.0	28.2	28.5	28.9	29.4	29.5	29.5	29.3	29.7	27.9	29.0	30.3	30.1	29.0	28.4	26.6	26.7	26.4	26.4	28.1	30.5	1741
	日照						0.0	0.0	0.0	0.0	0.0	0.0	0.0	0.0	0.1	0.2	0.7	0.9	0.2	0.0	0.0				2.8	25.9	1422	
石垣島	気温	27.2	27.3	26.9	27.3	27.6	27.5	27.8	28.4	28.7	28.7	28.9	27.3	28.0	30.9	30.7	29.8	30.0	29.7	29.3	28.8	28.6	27.4	27.2	27.0	28.4	31.1	1504
	日照						0.0	0.0	0.0	0.1	0.0	0.0	0.0	0.0	0.6	0.5	0.1	0.2	0.4	0.5	0.0				2.4	25.4	1138	
大原	気温	25.3	25.3	26.2	27.4	27.7	28.0	28.3	28.8	28.0	28.0	29.0	26.7	30.6	29.4	28.0	28.3	30.1	29.6	28.9	27.7	27.0	26.8	26.7	26.7	27.9	31.0	1333
	日照						0.0	0.0	0.0	0.0	0.0	0.0	0.0	0.1	0.3	0.3	0.0	0.3	0.9	0.3	0.0				2.2	25.1	0155	
波照間	気温	26.8	26.9	27.9	27.7	27.9	28.0	28.1	28.3	28.4	30.5	29.9	30.0	31.5	31.8	31.1	32.1	31.4	29.8	28.7	28.1	27.9	26.9	27.7	27.9	29.0	32.3	1631
	日照						0.0	0.0	0.0	0.1	0.9	0.4	0.4	1.0	1.0	0.2	0.1	0.9	1.0	0.3	0.0				6.3	25.7	0012	

※"×"は欠測、「J」付きの値は準正常値（統計を行う対象資料が許容範囲で欠けている）、'J'付きの値は資料不足値（統計を行う対象資料が許容範囲を超えて欠けている）を意味します。

※日照計による観測値と、気象衛星観測のデータを用いた「推計気象分布(日照時間)」から得る推計値は、性質が異なるため単純に比較できませんのでご注意ください。

資料4 観測値表【気温・日照（気温のみの地点を除く）】

沖縄本島地方

2022年06月18日（46/47）

観測所名		1時	2時	3時	4時	5時	6時	7時	8時	9時	10時	11時	12時	13時	14時	15時	16時	17時	18時	19時	20時	21時	22時	23時	24時	日平均気温	最高気温	最高起時分	
																										日照日合計	最低気温	最低起時分	
伊是名	気温	24.8	24.6	24.9	25.2	25.2	25.4	25.7	26.4	27.5	28.3	28.1	29.8	30.0	28.3	25.6	25.3	25.1	24.8	24.8	24.9	24.8	25.0	25.1	24.9	25.1	26.0	31.2	1219
	日照						0.0	0.1	0.0	0.9	1.0	0.4	0.8	1.0	0.2	0.0	0.0	0.0	0.0	0.0	0.0	0.0					4.4	24.6	0220
奥	気温	22.4	22.8	23.3	23.4	23.2	23.1	23.8	25.3	26.6	27.0	26.5	26.2	25.7	23.8	23.7	23.6	23.0	22.8	22.8	22.7	22.8	23.0	23.0	23.3	23.9	27.9	1134	
	日照						0.0	0.0	0.4	1.0	1.0	0.7	0.2	0.3	0.0	0.0	0.0	0.1	0.0	0.0	0.0					3.7	22.2	0042	
名護	気温	24.5	24.7	25.0	25.2	25.2	24.7	25.3	26.6	27.8	27.9	29.6	28.6	27.3	25.5	26.3	24.7	25.2	25.4	25.2	26.7	25.9	26.2	26.4	26.4	26.1	30.3	1107	
	日照						0.0	0.0	0.5	1.0	0.8	1.0	0.6	0.2	0.0	0.0	0.0	0.0	0.0	0.0	0.0					4.1	24.5	0104	
久米島	気温	25.0	24.5	24.1	24.3	24.7	24.1	25.6	26.7	27.7	28.4	29.8	29.7	29.4	30.3	29.8	29.4	29.2	28.8	28.3	28.0	27.8	27.9	27.9	27.8	27.5	30.8	1416	
	日照						0.0	0.0	0.0	0.3	1.0	0.6	0.8	0.6	0.7	0.4	0.2	0.1	0.2	0.1	0.0					5.0	24.0	0338	
宮城島	気温	24.1	24.5	24.2	24.4	24.2	24.5	24.8	25.0	26.9	27.9	28.7	27.9	28.3	27.8	28.3	28.4	27.5	26.9	26.6	26.1	25.9	26.0	25.9	26.1	26.3	29.1	1317	
	日照						0.0	0.0	0.8	1.0	1.0	0.8	1.0	1.0	1.0	0.9	1.0	0.7	0.0	0.0	0.0					9.2	23.8	0013	
渡嘉敷	気温	23.6	23.9	23.9	24.0	24.1	24.0	24.3	26.0	27.1	27.5	27.6	27.5	27.6	27.6	28.1	27.0	26.5	26.4	25.7	25.5	25.6	25.6	25.6	25.7	25.9	29.2	1415	
	日照						0.0	0.0	0.9	1.0	1.0	1.0	1.0	1.0	0.9	1.0	1.0	0.4	0.0	0.0	0.0					9.2	23.2	0038	
那覇	気温	24.8	25.1	24.9	24.9	24.8	25.0	25.4	26.9	28.8	29.7	29.6	30.4	31.3	30.1	30.7	30.3	29.4	28.2	28.0	27.4	27.3	27.2	27.2	27.4	27.7	31.7	1532	
	日照						0.0	0.2	1.0	1.0	0.9	0.9	0.9	0.9	0.8	0.8	0.8	0.5	0.1	0.0	0.0					8.8	24.4	0017	
糸数	気温	23.9	23.8	23.9	23.8	23.6	23.6	22.9	25.3	26.5	27.1	27.7	27.3	27.5	27.2	26.8	27.3	26.4	26.1	25.6	25.2	25.2	25.3	25.4	25.5	25.5	28.0	1332	
	日照						0.0	0.0	0.8	1.0	1.0	1.0	0.8	0.6	0.0	0.0	0.0	0.2	0.2	0.0	0.0					5.6	22.7	0638	

観測値表【気温・日照（気温のみの地点を除く）】

大東島地方

2022年06月18日（46/47）

観測所名		1時	2時	3時	4時	5時	6時	7時	8時	9時	10時	11時	12時	13時	14時	15時	16時	17時	18時	19時	20時	21時	22時	23時	24時	日平均気温	最高気温	最高起時分
																										日照日合計	最低気温	最低起時分
南大東	気温	27.5	27.5	27.3	27.3	27.3	27.3	28.2	29.0	29.8	30.3	29.7	30.4	31.0	31.0	30.5	30.2	30.2	29.4	28.0	27.6	27.5	26.9	26.9	26.7	28.6	31.3	1323
	日照						0.0	0.6	1.0	1.0	1.0	0.8	1.0	1.0	0.9	0.8	1.0	1.0	0.9	0.5	0.0					11.5	26.3	2357

観測値表【気温・日照（気温のみの地点を除く）】

宮古島地方

2022年06月18日（46/47）

観測所名		1時	2時	3時	4時	5時	6時	7時	8時	9時	10時	11時	12時	13時	14時	15時	16時	17時	18時	19時	20時	21時	22時	23時	24時	日平均気温	最高気温	最高起時分
																										日照日合計	最低気温	最低起時分
宮古島	気温	25.8	26.0	25.8	26.0	26.5	26.6	26.7	28.4	29.3	29.5	29.9	30.3	30.5	31.0	30.0	28.1	28.4	28.9	28.3	27.9	27.6	27.3	27.1	27.2	28.0	31.1	1403
	日照						0.0	0.0	1.0	1.0	0.7	0.9	1.0	1.0	0.6	0.8	0.0	0.4	0.9	0.1	0.0					8.4	25.7	0113

観測値表【気温・日照（気温のみの地点を除く）】

八重山地方

2022年06月18日（46/47）

観測所名		1時	2時	3時	4時	5時	6時	7時	8時	9時	10時	11時	12時	13時	14時	15時	16時	17時	18時	19時	20時	21時	22時	23時	24時	日平均気温	最高気温	最高起時分
																										日照日合計	最低気温	最低起時分
伊原間	気温	25.6	25.9	26.2	27.3	27.3	27.3	28.1	28.9	29.4	29.6	30.0	30.6	31.6	31.2	30.5	30.3	30.8	30.2	29.1	28.3	27.6	27.4	27.6	27.3	28.7	31.9	1430
	日照						0.0	0.3	0.6	1.0	0.8	1.0	1.0	1.0	1.0	0.8	0.5	0.5	0.4	0.0	0.0					8.9	25.0	0008
与那国島	気温	27.6	27.4	28.1	28.1	27.9	28.0	28.6	29.4	30.0	30.4	30.6	30.7	31.0	30.6	29.8	30.5	29.6	29.3	28.9	28.0	28.1	28.5	28.4	28.2	29.1	31.7	1322
	日照						0.0	0.3	1.0	1.0	0.7	0.9	0.9	1.0	1.0	0.4	0.6	0.6	0.3	0.0	0.0					8.7	27.3	0159
西表島	気温	26.4	26.3	26.0	26.2	26.6	26.3	27.3	28.9	30.0	30.9	31.5	31.2	30.9	30.5	30.3	30.2	30.0	29.7	29.2	28.9	28.0	27.3	26.7	26.9	28.6	31.5	1154
	日照						0.0	0.1	0.7	1.0	1.0	1.0	1.0	0.8	0.7	1.0	1.0	1.0	0.7	0.0	0.0					11.0	25.9	0249
石垣島	気温	27.0	27.3	27.6	28.0	28.0	28.1	28.5	29.3	29.9	30.4	31.0	31.6	31.4	31.7	31.9	29.9	31.2	30.5	29.7	29.3	29.0	28.8	28.8	28.7	29.5	32.1	1331
	日照						0.0	0.5	1.0	1.0	1.0	0.9	1.0	1.0	1.0	0.9	0.2	0.7	0.8	0.7	0.0					10.7	26.8	0046
大原	気温	26.3	27.3	27.8	27.8	27.9	28.0	28.4	29.5	30.4	31.1	31.3	31.8	31.8	31.8	31.5	31.1	30.5	29.8	29.0	28.2	27.9	27.1	26.9	28.0	29.2	32.1	1337
	日照						0.0	0.1	0.8	1.0	1.0	1.0	1.0	1.0	1.0	1.0	1.0	1.0	0.8	0.5	0.0					11.2	26.3	0109
波照間	気温	28.0	28.0	28.0	28.0	28.0	28.1	28.7	29.9	30.5	31.3	31.6	32.1	31.9	32.9	32.2	31.7	31.2	30.4	28.9	28.1	27.9	28.1	28.1	28.1	29.7	33.1	1449
	日照						0.0	0.3	0.8	1.0	1.0	1.0	1.0	1.0	0.7	1.0	1.0	0.8	0.8	0.8	0.0					11.2	27.5	0542

※"×"は欠測、"J"付きの値は準正常値（統計を行う対象資料が許容範囲で欠けている）、"J"付きの値は資料不足値（統計を行う対象資料が許容範囲を超えて欠けている）を意味します。

※日照計による観測値と、気象衛星観測のデータを用いた「推計気象分布(日照時間)」から得る推計値は、性質が異なるため単純に比較できませんのでご注意ください。



資料4 観測値表【気温・日照（気温のみの地点を除く）】

沖縄本島地方

2022年06月19日（47/47）

観測所名		1時	2時	3時	4時	5時	6時	7時	8時	9時	10時	11時	12時	13時	14時	15時	16時	17時	18時	19時	20時	21時	22時	23時	24時	日平均気温	最高気温	最高起時分
		日照	日照	日照	日照	日照	日照	日照	日照	日照	日照	日照	日照	日照	日照	日照	日照	日照	日照	日照	日照	日照	日照	日照	日照	日照	日照日合計	最低気温
伊是名	気温	24.9	24.8	24.0	24.3	24.7	25.1	26.0	26.7	27.5	28.4	29.1	29.7	29.9	29.4	29.1	29.1	29.5	28.4	28.0	27.6	27.5	27.4	27.0	26.9	27.3	30.6	1310
	日照						0.0	0.0	0.1	0.0	0.2	0.5	1.0	0.3	0.3	0.0	0.0	0.1	0.3	0.0	0.0					2.8	23.7	0310
奥	気温	23.3	23.3	22.4	22.2	22.4	23.9	24.3	25.1	26.9	26.5	28.0	29.2	29.3	29.5	27.8	27.2	26.8	26.7	26.0	25.4	25.3	25.1	25.0	24.8	25.7	30.2	1315
	日照						0.0	0.0	0.2	0.7	0.3	0.7	1.0	1.0	0.5	0.1	0.0	0.0	0.0	0.0	0.0					4.5	21.3	0325
名護	気温	26.4	26.0	23.3	23.3	24.6	25.1	26.3	27.0	28.0	28.5	29.4	29.8	30.3	30.8	29.1	28.7	28.8	28.4	28.0	27.7	27.5	27.4	27.2	27.2	27.5	30.9	1400
	日照						0.0	0.0	0.2	0.4	0.9	0.9	1.0	1.0	0.9	0.3	0.0	0.5	0.3	0.2	0.0					6.6	23.2	0353
久米島	気温	27.8	27.7	27.8	27.7	27.7	27.7	27.8	28.1	28.8	29.3	29.8	29.6	29.4	29.9	29.8	29.8	29.3	28.9	28.5	28.3	28.2	28.1	28.1	28.1	28.6	30.6	1115
	日照						0.0	0.0	0.0	0.0	0.0	0.3	0.1	0.1	0.0	0.2	0.1	0.1	0.1	0.1	0.0					1.1	27.5	0531
宮城島	気温	26.2	26.0	26.3	26.1	26.1	26.1	26.4	26.6	26.8	27.9	28.3	28.8	28.9	28.5	28.2	27.9	28.0	27.5	27.1	26.7	26.8	26.7	26.3	26.5	27.1	29.4	1411
	日照						0.0	0.0	0.3	0.3	1.0	1.0	1.0	1.0	0.5	0.3	0.3	0.0	0.0	0.0	0.0					5.7	25.9	0439
渡嘉敷	気温	25.6	25.9	25.7	25.5	25.6	25.6	25.8	26.2	27.6	27.2	27.1	27.2	28.7	27.1	26.8	26.9	26.8	26.4	26.2	26.0	25.9	25.8	25.9	26.0	26.4	29.0	1256
	日照						0.0	0.0	0.1	1.0	0.9	0.9	1.0	1.0	0.1	0.0	0.0	0.0	0.0	0.0	0.0					5.0	25.5	0603
那覇	気温	27.3	27.3	27.3	27.1	27.1	27.1	27.4	28.0	28.5	29.1	29.9	30.5	30.9	30.3	29.3	28.7	28.8	28.6	28.3	28.1	28.0	27.8	27.6	27.6	28.4	31.3	1306
	日照						0.0	0.0	0.0	0.3	0.7	0.6	0.7	1.0	0.9	0.0	0.0	0.0	0.0	0.0	0.0					4.2	27.0	0559
糸数	気温	25.6	25.4	25.6	25.4	25.3	25.4	25.5	25.8	25.8	26.4	27.6	27.9	27.6	28.2	27.1	26.6	26.6	26.2	26.1	25.8	25.8	25.7	25.7	25.5	26.2	28.7	1319
	日照						0.0	0.0	0.0	0.0	0.0	0.5	1.0	1.0	0.6	0.1	0.0	0.0	0.0	0.0	0.0					3.2	25.3	0619

観測値表【気温・日照（気温のみの地点を除く）】

大東島地方

2022年06月19日（47/47）

観測所名		1時	2時	3時	4時	5時	6時	7時	8時	9時	10時	11時	12時	13時	14時	15時	16時	17時	18時	19時	20時	21時	22時	23時	24時	日平均気温	最高気温	最高起時分
		日照	日照	日照	日照	日照	日照	日照	日照	日照	日照	日照	日照	日照	日照	日照	日照	日照	日照	日照	日照	日照	日照	日照	日照	日照	日照日合計	最低気温
南大東	気温	27.1	27.1	27.1	27.0	26.8	27.1	27.9	28.7	29.2	29.0	29.3	29.8	30.5	29.7	30.4	30.2	29.8	29.2	28.2	28.0	27.8	27.7	27.8	27.6	28.5	31.1	1529
	日照						0.0	0.0	0.6	1.0	0.2	0.0	0.8	0.9	0.2	0.6	1.0	0.9	0.9	0.2	0.0					7.3	26.3	0019

観測値表【気温・日照（気温のみの地点を除く）】

宮古島地方

2022年06月19日（47/47）

観測所名		1時	2時	3時	4時	5時	6時	7時	8時	9時	10時	11時	12時	13時	14時	15時	16時	17時	18時	19時	20時	21時	22時	23時	24時	日平均気温	最高気温	最高起時分
		日照	日照	日照	日照	日照	日照	日照	日照	日照	日照	日照	日照	日照	日照	日照	日照	日照	日照	日照	日照	日照	日照	日照	日照	日照	日照日合計	最低気温
宮古島	気温	27.3	27.1	27.1	27.2	27.2	27.2	27.1	28.6	29.6	29.9	30.2	30.7	31.1	31.0	30.9	30.6	30.6	29.3	28.9	28.2	28.2	28.0	27.8	26.9	28.8	31.4	1300
	日照						0.0	0.1	0.5	1.0	1.0	1.0	0.9	1.0	0.9	1.0	1.0	1.0	0.7	0.3	0.0					10.4	26.7	2342

観測値表【気温・日照（気温のみの地点を除く）】

八重山地方

2022年06月19日（47/47）

観測所名		1時	2時	3時	4時	5時	6時	7時	8時	9時	10時	11時	12時	13時	14時	15時	16時	17時	18時	19時	20時	21時	22時	23時	24時	日平均気温	最高気温	最高起時分
		日照	日照	日照	日照	日照	日照	日照	日照	日照	日照	日照	日照	日照	日照	日照	日照	日照	日照	日照	日照	日照	日照	日照	日照	日照	日照日合計	最低気温
伊原間	気温	27.5	26.8	27.7	27.5	27.6	27.6	26.9	27.9	29.6	30.0	29.9	29.9	30.8	30.8	28.1	30.2	29.0	26.1	25.6	26.5	27.0	27.0	26.1	26.3	28.0	31.5	1351
	日照						0.0	0.0	0.4	1.0	1.0	1.0	1.0	1.0	0.4	0.0	0.5	0.5	0.0	0.0	0.0					6.8	25.5	1905
与那国島	気温	28.4	28.5	28.7	28.8	28.7	28.7	29.0	29.5	29.5	30.2	30.3	30.6	30.7	31.1	31.6	31.2	31.0	30.7	29.5	29.0	28.5	28.9	28.9	29.0	29.6	32.1	1440
	日照						0.0	0.4	0.5	0.6	0.8	0.9	1.0	0.9	1.0	0.9	1.0	1.0	1.0	0.5	0.0					10.5	28.2	0124
西表島	気温	27.7	28.3	28.5	28.6	28.8	28.6	29.0	29.9	30.2	30.5	30.7	31.3	31.7	30.9	31.4	30.9	31.0	30.9	30.2	29.3	28.2	27.9	27.8	28.0	29.6	31.9	1458
	日照						0.0	0.4	1.0	0.9	0.7	0.7	0.7	0.9	0.8	0.7	0.8	0.8	0.8	0.9	0.2					10.3	26.6	0026
石垣島	気温	28.6	28.8	28.7	28.7	28.3	27.8	28.2	29.1	29.8	30.1	31.0	30.7	31.4	31.1	30.8	31.5	27.1	28.1	27.8	28.7	28.5	27.9	27.8	28.0	29.1	32.1	1333
	日照						0.0	0.0	0.7	1.0	1.0	0.9	0.9	0.9	0.9	0.7	1.0	0.1	0.3	0.1	0.0					8.5	26.6	1703
大原	気温	28.2	28.4	28.5	28.5	28.7	28.5	29.0	30.4	31.2	31.6	32.2	32.3	32.4	31.8	30.3	30.3	30.7	28.6	27.8	26.5	26.6	26.3	27.8	28.1	29.4	32.8	1341
	日照						0.0	0.3	1.0	1.0	0.9	1.0	1.0	1.0	1.0	1.0	0.8	0.1	0.7	0.1	0.0	0.0				8.9	26.2	2029
波照間	気温	28.3	28.5	28.3	28.7	28.3	28.3	29.0	30.2	30.9	31.3	32.2	32.7	32.6	32.9	31.7	31.5	28.9	30.5	28.6	27.8	27.6	28.3	28.4	28.1	29.7	33.4	1521
	日照						0.0	0.2	1.0	1.0	1.0	1.0	1.0	1.0	0.8	0.9	0.9	0.8	0.5	0.1	0.0					10.2	26.8	2113

※"×"は欠測、')'付きの値は準正常値（統計を行う対象資料が許容範囲で欠けている）、')'付きの値は資料不足値（統計を行う対象資料が許容範囲を超えて欠けている）を意味します。

※日照計による観測値と、気象衛星観測のデータを用いた「推計気象分布(日照時間)」から得る推計値は、性質が異なるため単純に比較できませんのでご注意ください。











発表時刻	警報・注意報	那覇市	宜野湾市	浦添市	名護市	糸満市	沖縄市	豊見城市	うるま市	南城市	国頭村	大宜味村	東村	今帰仁村	本部町	恩納村	宜野座村	金武町	伊江村	読谷村	嘉手納町	北谷町	北中城村	中城村	西原町	与那原町	南風原町	渡嘉敷村	座間味村	粟国村	渡名喜村	伊平屋村	伊是名村	久米島町	八重瀬町			
2022/6/1 10:18	大雨注意報	○	解	解	○	○	解	○	解	○	▼	○	▼	解	解	解	解	○	○	○	○	解	解	解	解	解	解	○	○	○	○	○	○	○	○	○		
	雷注意報	○	○	○	○	○	○	○	○	○	○	○	○	○	○	○	○	○	○	○	○	○	○	○	○	○	○	○	○	○	○	○	○	○	○	○	○	
	洪水注意報				解							解	解																								解	
2022/6/1 16:05	大雨注意報	解			○	解		解		解	○	○	○																									
	雷注意報	○	○	○	○	○	○	○	○	○	○	○	○	○	○	○	○	○	○	○	○	○	○	○	○	○	○	○	○	○	○	○	○	○	○	○	○	
	洪水注意報													●	●		●																					
2022/6/1 20:18	大雨注意報	○	○	○	○	○	○	○	○	○	○	○	○	○	○	○	○	○	○	○	○	○	○	○	○	○	○	○	○	○	○	○	○	○	○	○		
	雷注意報																																					
	洪水注意報																																					
2022/6/1 22:08	大雨注意報				●						●	●	●				●																					
	雷注意報	○	○	○	○	○	○	○	○	○	○	○	○	○	○	○	○	○	○	○	○	○	○	○	○	○	○	○	○	○	○	○	○	○	○	○	○	
	洪水注意報				●						●	●	●	●	●		●																					
2022/6/1 23:13	大雨注意報				○																																	
	雷注意報	○	○	○	○	○	○	○	○	○	○	○	○	○	○	○	○	○	○	○	○	○	○	○	○	○	○	○	○	○	○	○	○	○	○	○	○	
	洪水注意報																●	●	●																			
2022/6/1 23:41	大雨注意報				○												●	●																				
	雷注意報	○	○	○	○	○	○	○	○	○	○	○	○	○	○	○	○	○	○	○	○	○	○	○	○	○	○	○	○	○	○	○	○	○	○	○	○	
	洪水注意報																●	●																				
2022/6/2 02:21	大雨注意報				○																																	
	雷注意報	○	○	○	○	○	○	○	○	○	○	○	○	○	○	○	○	○	○	○	○	○	○	○	○	○	○	○	○	○	○	○	○	○	○	○	○	
	洪水注意報		●				●		●																													
2022/6/2 04:46	大雨注意報				○																																	
	雷注意報	○	○	○	○	○	○	○	○	○	○	○	○	○	○	○	○	○	○	○	○	○	○	○	○	○	○	○	○	○	○	○	○	○	○	○	○	
	洪水注意報																																					
2022/6/2 06:14	大雨注意報	○	○	○	○	○	○	○	○	○	○	○	○	○	○	○	○	○	○	○	○	○	○	○	○	○	○	○	○	○	○	○	○	○	○	○	○	
	雷注意報	○	○	○	○	○	○	○	○	○	○	○	○	○	○	○	○	○	○	○	○	○	○	○	○	○	○	○	○	○	○	○	○	○	○	○	○	
	洪水注意報				▼						▼	▼	▼	▼	▼	○	○	○	○	○	○	○	○	○	○	○	○	○	○	○	○	○	○	○	○	○	○	
2022/6/2 09:21	大雨注意報				○												▼	▼																				
	雷注意報	○	○	○	○	○	○	○	○	○	○	○	○	○	○	○	○	○	○	○	○	○	○	○	○	○	○	○	○	○	○	○	○	○	○	○	○	
	洪水注意報																																					
2022/6/2 15:59	大雨注意報	○	○	○	○	○	○	○	○	○	○	○	○	○	○	○	○	○	○	○	○	○	○	○	○	○	○	○	○	○	○	○	○	○	○	○	○	
	雷注意報	○	○	○	○	○	○	○	○	○	○	○	○	○	○	○	○	○	○	○	○	○	○	○	○	○	○	○	○	○	○	○	○	○	○	○	○	
	洪水注意報		解		解		解		解		解	解	解	解	解	解	○	解		解	解	解	解	解	解	解	解	解					解	解	解			
2022/6/2 16:07	大雨注意報				○																																	
	雷注意報	○	○	○	○	○	○	○	○	○	○	○	○	○	○	○	○	○	○	○	○	○	○	○	○	○	○	○	○	○	○	○	○	○	○	○	○	○
	洪水注意報																																					
2022/6/2 17:18	大雨注意報	○	○	○	○	○	○	○	○	○	○	○	○	○	○	○	○	○	○	○	○	○	○	○	○	○	○	○	○	○	○	○	○	○	○	○	○	
	雷注意報	○	○	○	○	○	○	○	○	○	○	○	○	○	○	○	○	○	○	○	○	○	○	○	○	○	○	○	○	○	○	○	○	○	○	○	○	○
	洪水注意報						●		●												●																	
2022/6/2 18:22	大雨注意報				○																																	
	雷注意報	○	○	○	○	○	○	○	○	○	○	○	○	○	○	○	○	○	○	○	○	○	○	○	○	○	○	○	○	○	○	○	○	○	○	○	○	○
	洪水注意報																●					●																
2022/6/2 20:37	大雨注意報				○																																	
	雷注意報	○	○	○	○	○	○	○	○	○	○	○	○	○	○	○	○	○	○	○	○	○	○	○	○	○	○	○	○	○	○	○	○	○	○	○	○	○
	洪水注意報																																					
2022/6/2 23:50	大雨注意報	○	○	○	○	解	○	○	○	解				▼	▼	○	○	○	解	○	○	○	○	○	○	○	○	○	○	○	○	○	○	○	○	解	解	
	雷注意報	○	○	○	○	○	○	○	○	○	○	○	○	○	○	○	○	○	○	○	○	○	○	○	○	○	○	○	○	○	○	○	○	○	○	○	○	○
	洪水注意報																																					
2022/6/3 04:15	大雨注意報	解	○	解	○		○	解	○					○	○	○	○	○	○	○	○	○	○	○	○	○	○	○	○	○	○	○	○	○	○	○	○	
	雷注意報	○	○	○	○																																	









発表時刻	警報・注意報	那覇市	宜野湾市	浦添市	名護市	糸満市	沖縄市	豊見城市	うるま市	南城市	国頭村	大宜味村	東村	今帰仁村	本部町	恩納村	宜野座村	金武町	伊江村	読谷村	嘉手納町	北谷町	北中城村	中城村	西原町	与那原町	南風原町	渡嘉敷村	座間味村	粟国村	渡名喜村	伊平屋村	伊是名村	久米島町	八重瀬町			
2022/6/18 11:06	大雨注意報	○	解	解	○	○	○	○	○	○	○	○	○	○	○	○	○	○	○	○	○	○	○	○	○	○	○	○	○	○	○	○	○	○	○	○	○	
2022/6/18 13:07	大雨注意報	○			●	○	○	○	○	○	○	○	○	○	○	○	○	○	○	○	○	○	○	○	○	○	○	○	○	○	○	○	○	○	○	○	○	
2022/6/18 13:45	大雨注意報	○			●	○	○	○	○	○	○	○	○	○	○	○	○	○	○	○	○	○	○	○	○	○	○	○	○	○	○	○	○	○	○	○	○	
2022/6/18 14:05	大雨注意報	○			○	○	○	○	○	○	○	○	○	○	○	○	○	○	○	○	○	○	○	○	○	○	○	○	○	○	○	○	○	○	○	○	○	
2022/6/18 14:24	大雨注意報	○			○	○	○	○	○	○	○	○	○	○	●	○	○	○	○	○	○	○	○	○	○	○	○	○	○	○	○	○	○	○	○	○	○	
2022/6/18 14:43	大雨注意報	○			○	○	○	○	○	○	○	○	○	○	○	○	○	○	○	○	○	○	○	○	○	○	○	○	○	○	○	○	○	○	○	○	○	
2022/6/18 15:03	大雨注意報	○			○	解	○	○	○	○	○	○	○	○	○	○	○	○	○	○	○	○	○	○	○	○	○	○	○	○	○	○	○	○	○	○	○	
2022/6/18 16:07	大雨注意報	○			○	○	○	○	○	○	○	○	○	○	○	○	○	○	○	○	○	○	○	○	○	○	○	○	○	○	○	○	○	○	○	○	○	
2022/6/18 17:27	大雨注意報	○			○	○	○	○	○	○	○	○	○	○	○	○	○	○	○	○	○	○	○	○	○	○	○	○	○	○	○	○	○	○	○	○	○	
2022/6/18 18:40	大雨注意報	解			○	○	○	○	○	○	○	○	○	○	○	○	○	○	○	○	○	○	○	○	○	○	○	○	○	○	○	○	○	○	○	○	○	
2022/6/18 19:42	大雨注意報	○			○	○	○	○	○	○	○	○	○	○	○	○	○	○	○	○	○	○	○	○	○	○	○	○	○	○	○	○	○	○	○	○	○	
2022/6/18 20:50	大雨注意報	○			○	○	○	○	○	○	○	○	○	○	○	○	○	○	○	○	○	○	○	○	○	○	○	○	○	○	○	○	○	○	○	○	○	○
2022/6/18 22:40	大雨注意報	○			○	○	○	○	○	○	○	○	○	○	○	○	○	○	○	○	○	○	○	○	○	○	○	○	○	○	○	○	○	○	○	○	○	
2022/6/18 23:52	大雨注意報	○			○	○	○	○	○	○	○	○	○	○	○	○	○	○	○	○	○	○	○	○	○	○	○	○	○	○	○	○	○	○	○	○	○	
2022/6/19 00:46	大雨注意報	○			○	○	○	○	○	○	○	○	○	○	○	○	○	○	○	○	○	○	○	○	○	○	○	○	○	○	○	○	○	○	○	○	○	
2022/6/19 02:42	大雨注意報	○			○	○	○	○	○	○	○	○	○	○	○	○	○	○	○	○	○	○	○	○	○	○	○	○	○	○	○	○	○	○	○	○	○	○
2022/6/19 03:06	大雨注意報	○			○	○	○	○	○	○	○	○	○	○	○	○	○	○	○	○	○	○	○	○	○	○	○	○	○	○	○	○	○	○	○	○	○	○
2022/6/19 03:38	大雨注意報	○			○	○	○	○	○	○	○	○	○	○	○	○	○	○	○	○	○	○	○	○	○	○	○	○	○	○	○	○	○	○	○	○	○	○
2022/6/19 03:51	大雨注意報	○			○	○	○	○	○	○	○	○	○	○	○	○	○	○	○	○	○	○	○	○	○	○	○	○	○	○	○	○	○	○	○	○	○	○
2022/6/19 05:24	大雨注意報	○			○	○	○	○	○	○	○	○	○	○	○	○	○	○	○	○	○	○	○	○	○	○	○	○	○	○	○	○	○	○	○	○	○	○

発表時刻	警報・注意報	那覇市	宜野湾市	浦添市	名護市	糸満市	沖縄市	豊見城市	うるま市	南城市	国頭村	大宜味村	東村	今帰仁村	本部町	恩納村	宜野座村	金武町	伊江村	読谷村	嘉手納町	北谷町	北中城村	中城村	西原町	与那原町	南風原町	渡嘉敷村	座間味村	粟国村	渡名喜村	伊平屋村	伊是名村	久米島町	八重瀬町			
2022/ 6/19 07:25	大雨警報										○		○																									
	大雨注意報				▼							▼		▼		解																						
	雷注意報	○	○	○	○	○	○	○	○	○	○	○	○	○	○	○	○	○	○	○	○	○	○	○	○	○	○	○	○	○	○	○	○	○	○	○	○	○
	洪水注意報										解	解	解																									
2022/ 6/19 08:52	大雨注意報				解						▼	解	▼	解																								
	雷注意報	○	○	○	○	○	○	○	○	○	○	○	○	○	○	○	○	○	○	○	○	○	○	○	○	○	○	○	○	○	○	○	○	○	○	○	○	
2022/ 6/19 10:36	大雨注意報										解	解																										
	雷注意報	○	○	○	○	○	○	○	○	○	○	○	○	○	○	○	○	○	○	○	○	○	○	○	○	○	○	○	○	○	○	○	○	○	○	○	○	
2022/ 6/19 16:03	雷注意報	解	解	解	解	解	解	解	解	解	解	解	解	解	解	解	解	解	解	解	解	解	解	解	解	解	解	解	解	解	解	解	解	解	解	解		

宮古島地方（宮古島地方気象台発表）

●：発表    ◇：特別警報から警報    ▽：特別警報から注意報

▼：警報から注意報    ○：継続    解：解除

発表時刻	警報・注意報	宮古島市	多良間村
2022/5/4 4:08	波浪注意報	○	○
2022/5/4 10:37	強風注意報	●	●
	波浪注意報	○	○
2022/5/4 16:17	雷注意報	●	●
	強風注意報	○	○
	波浪注意報	○	○
2022/5/5 3:55	雷注意報	○	○
	強風注意報	解	解
	波浪注意報	○	○
2022/5/5 13:39	大雨注意報	●	
	雷注意報	○	○
	波浪注意報	○	○
2022/5/5 15:56	大雨注意報	○	
	雷注意報	○	○
	波浪注意報	解	解
2022/5/5 20:42	大雨注意報	解	
	雷注意報	○	○
2022/5/5 22:42	雷注意報	解	解
2022/5/7 16:10	雷注意報	●	●
2022/5/8 4:06	雷注意報	○	○
2022/5/8 16:06	雷注意報	○	○
2022/5/9 5:26	雷注意報	○	○
2022/5/9 10:27	雷注意報	○	○
2022/5/9 16:09	雷注意報	解	解
2022/5/10 4:12	雷注意報	●	●
2022/5/10 16:11	雷注意報	○	○
2022/5/11 4:38	雷注意報	○	○
2022/5/11 16:19	雷注意報	○	○
2022/5/11 22:45	大雨注意報	●	
	雷注意報	○	○
2022/5/11 23:44	大雨警報	●	
	雷注意報	○	○
2022/5/12 4:08	大雨注意報	▼	
	雷注意報	○	○

発表時刻	警報・注意報	宮古島市	多良間村
2022/5/12 9:41	大雨注意報	解	
	雷注意報	○	○
2022/5/12 16:14	雷注意報	○	○
2022/5/12 20:29	大雨注意報	●	
	雷注意報	○	○
2022/5/13 3:49	大雨注意報	解	
	雷注意報	○	○
2022/5/13 16:18	雷注意報	○	○
2022/5/13 21:26	大雨注意報	●	
	雷注意報	○	○
2022/5/14 3:37	大雨注意報	○	
	雷注意報	○	○
2022/5/14 10:21	大雨注意報	○	
	雷注意報	○	○
2022/5/14 16:14	大雨注意報	解	
	雷注意報	解	解
	波浪注意報	●	●
2022/5/15 0:22	雷注意報	●	●
	波浪注意報	○	○
2022/5/15 5:11	大雨注意報	●	
	雷注意報	○	○
	波浪注意報	○	○
2022/5/15 7:02	大雨注意報	解	
	雷注意報	解	解
	波浪注意報	○	○
2022/5/15 15:56	強風注意報	●	●
	波浪注意報	○	○
2022/5/16 4:21	強風注意報	○	○
	波浪注意報	○	○
2022/5/16 21:37	強風注意報	○	○
	波浪注意報	○	○
2022/5/17 4:05	強風注意報	解	解
	波浪注意報	○	○
2022/5/17 15:54	波浪注意報	○	○
2022/5/18 3:45	波浪注意報	解	解
2022/5/19 4:25	雷注意報	●	●
2022/5/19 16:07	雷注意報	○	○
2022/5/19 21:42	雷注意報	○	○

発表時刻	警報・注意報	宮古島市	多良間村
2022/5/20 4:24	雷注意報	○	○
	波浪注意報	●	●
2022/5/20 16:29	大雨注意報	●	
	雷注意報	○	○
2022/5/20 20:36	波浪注意報	解	解
	大雨注意報	解	
2022/5/21 13:17	雷注意報	解	解
	波浪注意報	●	●
2022/5/21 21:23	波浪注意報	解	解
2022/5/23 16:04	雷注意報	●	●
2022/5/23 18:10	雷注意報	○	○
2022/5/23 19:12	大雨注意報	●	
	雷注意報	○	○
2022/5/23 19:44	大雨警報	●	
	雷注意報	○	○
2022/5/23 21:38	大雨警報	解	
	雷注意報	○	○
2022/5/24 4:15	雷注意報	○	○
2022/5/24 16:26	雷注意報	○	○
2022/5/25 4:10	雷注意報	○	○
2022/5/25 16:22	雷注意報	○	○
2022/5/26 4:10	雷注意報	○	○
2022/5/26 8:39	大雨注意報	●	
	雷注意報	○	○
2022/5/26 11:45	大雨警報	●	
	雷注意報	○	○
2022/5/26 16:19	大雨警報	○	
	雷注意報	○	○
	波浪注意報	●	●
2022/5/26 20:47	大雨警報	○	
	雷注意報	○	○
	波浪注意報	○	○
2022/5/27 4:27	大雨警報	○	
	雷注意報	○	○
	波浪注意報	○	○
2022/5/27 10:28	大雨注意報	▼	
	雷注意報	○	○
	波浪注意報	○	○

発表時刻	警報・注意報	宮古島市	多良間村
2022/5/27 15:52	大雨注意報	○	
	雷注意報	○	○
	波浪注意報	解	解
2022/5/28 4:32	大雨注意報	○	
	雷注意報	○	○
2022/5/28 5:45	大雨警報	●	
	雷注意報	○	○
2022/5/28 8:29	大雨警報	○	
	雷注意報	○	○
2022/5/28 10:28	大雨注意報	▼	
	雷注意報	○	○
2022/5/28 16:23	大雨注意報	○	
	雷注意報	解	解
2022/5/28 23:02	大雨注意報	解	
2022/5/29 4:24	濃霧注意報	●	●
2022/5/29 7:54	濃霧注意報	解	解
2022/5/30 3:27	濃霧注意報	●	●
2022/5/30 7:28	濃霧注意報	解	解
2022/5/30 16:16	雷注意報	●	●
2022/5/30 20:54	雷注意報	○	○
2022/5/31 4:03	雷注意報	○	○
2022/5/31 10:16	雷注意報	○	○
2022/5/31 15:33	雷注意報	○	○
2022/5/31 21:15	雷注意報	○	○
2022/6/1 4:14	雷注意報	解	解
2022/6/1 16:14	雷注意報	●	●
2022/6/2 4:08	雷注意報	○	○
2022/6/2 15:57	雷注意報	○	○
2022/6/3 2:53	大雨注意報	●	
	雷注意報	○	○
2022/6/3 4:20	大雨注意報	○	
	雷注意報	○	○
2022/6/3 7:39	大雨注意報	解	
	雷注意報	○	○
2022/6/3 16:23	大雨注意報	●	
	雷注意報	○	○
2022/6/3 23:33	大雨注意報	解	
	雷注意報	○	○



発表時刻	警報・注意報	宮古島市	多良間村
2022/6/4 4:14	雷注意報	○	○
2022/6/4 16:10	雷注意報	○	○
2022/6/5 4:33	雷注意報	○	○
2022/6/5 10:19	雷注意報	○	○
	波浪注意報	●	●
2022/6/5 15:30	雷注意報	解	解
	波浪注意報	○	○
2022/6/6 4:20	波浪注意報	○	○
2022/6/6 7:10	雷注意報	●	●
	波浪注意報	○	○
2022/6/6 16:07	雷注意報	○	○
	波浪注意報	○	○
2022/6/7 4:08	雷注意報	○	○
	波浪注意報	○	○
2022/6/7 6:56	雷注意報	解	解
	波浪注意報	解	解
2022/6/7 15:48	雷注意報	●	●
2022/6/8 4:22	雷注意報	○	○
2022/6/8 16:11	雷注意報	○	○
2022/6/9 4:11	雷注意報	○	○
2022/6/9 14:45	大雨注意報	●	
	雷注意報	○	○
2022/6/9 16:24	大雨注意報	○	
	雷注意報	○	○
2022/6/9 20:40	大雨注意報	解	
	雷注意報	○	○
2022/6/10 4:16	雷注意報	○	○
2022/6/10 15:58	雷注意報	解	解
	波浪注意報	●	●
2022/6/10 22:01	雷注意報	●	●
	波浪注意報	○	○
2022/6/11 4:07	雷注意報	○	○
	波浪注意報	○	○
2022/6/11 15:55	雷注意報	○	○
	波浪注意報	解	解
2022/6/12 4:10	大雨注意報	●	
	雷注意報	○	○

発表時刻	警報・注意報	宮古島市	多良間村
2022/6/12 7:02	大雨注意報	解	
	雷注意報	○	○
2022/6/12 9:16	大雨注意報	●	
	雷注意報	○	○
2022/6/12 11:40	大雨注意報	解	
	雷注意報	○	○
2022/6/12 15:47	雷注意報	○	○
2022/6/13 4:15	雷注意報	解	解
2022/6/13 16:02	波浪注意報	●	●
2022/6/14 4:03	波浪注意報	○	○
2022/6/14 10:16	雷注意報	●	●
	波浪注意報	○	○
2022/6/14 15:52	雷注意報	○	○
	波浪注意報	解	解
2022/6/15 4:10	雷注意報	○	○
2022/6/15 15:41	雷注意報	○	○
2022/6/16 4:24	雷注意報	○	○
2022/6/16 16:06	雷注意報	○	○
2022/6/17 4:20	雷注意報	○	○
2022/6/17 15:49	雷注意報	○	○
2022/6/18 3:46	雷注意報	○	○
2022/6/18 10:25	雷注意報	○	○
2022/6/19 4:11	雷注意報	○	○
2022/6/19 16:15	雷注意報	○	○

八重山地方（石垣島地方気象台発表）

●：発表    ◇：特別警報から警報    ▽：特別警報から注意報  
▼：警報から注意報    ○：継続    解：解除

発表時刻	警報・注意報	石垣市	竹富町	与那国町
2022/5/4 4:10	波浪注意報	○	○	○
2022/5/4 10:39	強風注意報	●	●	
	波浪注意報	○	○	○
2022/5/4 16:14	雷注意報	●	●	●
	強風注意報	○	○	
	波浪注意報	○	○	○
2022/5/5 3:56	雷注意報	○	○	○
	強風注意報	解	解	
	波浪注意報	○	○	○
2022/5/5 13:16	大雨注意報	●		
	雷注意報	○	○	○
	波浪注意報	○	○	○
	洪水注意報	●		
2022/5/5 15:54	大雨注意報	解		
	雷注意報	○	○	解
	波浪注意報	解	解	解
	洪水注意報	解		
2022/5/5 20:12	雷注意報	解	解	
2022/5/7 16:08	雷注意報	●	●	
2022/5/8 4:07	雷注意報	○	○	
2022/5/8 16:07	雷注意報	○	○	●
2022/5/9 5:27	雷注意報	○	○	○
2022/5/9 7:43	大雨注意報	●		
	雷注意報	○	○	○
2022/5/9 10:29	大雨注意報	解		
	雷注意報	○	○	○
2022/5/9 16:10	雷注意報	○	○	○
2022/5/10 4:13	雷注意報	○	○	○
2022/5/10 14:03	大雨注意報	●		
	雷注意報	○	○	○
2022/5/10 20:48	大雨注意報	解		
	雷注意報	○	○	○
2022/5/11 3:55	雷注意報	○	○	○
	洪水注意報			●

発表時刻	警報・注意報	石垣市	竹富町	与那国町
2022/5/11 4:49	洪水警報			●
	雷注意報	○	○	○
2022/5/11 6:06	洪水警報			○
	大雨注意報			●
2022/5/11 10:13	雷注意報	○	○	○
	洪水注意報			▼
	大雨警報			●
2022/5/11 11:53	雷注意報	○	○	○
	洪水注意報			○
	大雨警報			○
2022/5/11 12:40	洪水警報			●
	雷注意報	○	○	○
	大雨警報			○
2022/5/11 16:16	雷注意報	○	○	○
	洪水注意報			▼
	大雨注意報			▼
2022/5/11 21:07	雷注意報	○	○	○
	洪水注意報			解
	大雨注意報	●		解
2022/5/12 0:11	雷注意報	○	○	○
	大雨注意報	解		
2022/5/12 4:14	雷注意報	○	○	○
	大雨注意報	●		
2022/5/12 16:10	雷注意報	○	○	○
	大雨注意報	○		●
2022/5/12 21:08	雷注意報	○	○	○
	大雨注意報	解		解
2022/5/13 3:51	雷注意報	○	○	○
	波浪注意報	●	●	
2022/5/13 10:16	雷注意報	○	○	○
	波浪注意報	○	○	
	大雨注意報	●		
2022/5/13 16:15	雷注意報	○	○	○
	波浪注意報	○	○	
	大雨注意報	○		
2022/5/14 3:38	雷注意報	○	○	○
	波浪注意報	解	解	
	大雨注意報			

発表時刻	警報・注意報	石垣市	竹富町	与那国町
2022/5/14 10:23	大雨注意報	○		
	雷注意報	○	○	○
2022/5/14 13:21	大雨注意報	○		
	雷注意報	○	○	○
	波浪注意報	●	●	●
2022/5/14 16:16	大雨注意報	解		
	雷注意報	解	解	解
	波浪注意報	○	○	○
2022/5/15 4:10	波浪注意報	○	○	○
2022/5/15 13:23	強風注意報	●	●	
	波浪注意報	○	○	○
2022/5/16 4:25	強風注意報	○	○	
	波浪注意報	○	○	○
2022/5/16 16:07	強風注意報	○	○	
	波浪注意報	○	○	○
2022/5/16 21:40	強風注意報	○	○	
	波浪注意報	○	○	○
2022/5/17 4:07	強風注意報	解	解	
	波浪注意報	○	○	○
2022/5/17 10:16	波浪注意報	○	○	○
2022/5/17 15:55	波浪注意報	○	○	解
2022/5/17 21:51	波浪注意報	解	解	
2022/5/19 4:24	雷注意報	●	●	●
2022/5/19 10:05	大雨注意報	●		
	雷注意報	○	○	○
2022/5/19 16:06	大雨注意報	○		
	雷注意報	○	○	○
2022/5/19 21:43	大雨注意報	○		
	雷注意報	○	○	○
2022/5/20 0:03	大雨注意報	○		●
	雷注意報	○	○	○
	洪水注意報			●
2022/5/20 3:35	大雨注意報	○		○
	雷注意報	○	○	○
	波浪注意報	●	●	
	洪水注意報		●	○

発表時刻	警報・注意報	石垣市	竹富町	与那国町
2022/5/20 7:09	大雨注意報	○		○
	雷注意報	○	○	○
	波浪注意報	○	○	
	洪水注意報	●	○	○
2022/5/20 10:08	大雨注意報	○		○
	雷注意報	○	○	○
	波浪注意報	○	○	
	洪水注意報	○	○	解
2022/5/20 14:40	大雨注意報	○	●	解
	雷注意報	○	○	○
	波浪注意報	○	○	
	洪水注意報	○	○	
2022/5/20 15:11	大雨警報	●		
	大雨注意報			○
	雷注意報	○	○	○
	波浪注意報	○	○	
	洪水注意報	○	○	
2022/5/20 16:41	大雨警報	○		
	大雨注意報			○
	雷注意報	○	○	解
	波浪注意報	解	解	
	洪水注意報	○	○	
2022/5/20 19:47	大雨注意報	▼	解	
	雷注意報	解	解	
	洪水注意報	解	解	
2022/5/20 23:49	大雨注意報	解		
2022/5/21 13:22	波浪注意報	●	●	●
2022/5/21 21:24	波浪注意報	解	解	解
2022/5/22 10:08	雷注意報			●
2022/5/22 16:04	雷注意報	●	●	○
2022/5/23 4:09	雷注意報	○	○	○
2022/5/23 16:06	雷注意報	○	○	解
2022/5/23 18:57	大雨注意報	●		
	雷注意報	○	○	
2022/5/23 22:36	大雨注意報	解		
	雷注意報	○	○	
2022/5/24 4:16	雷注意報	○	○	
2022/5/24 16:10	雷注意報	○	○	●

発表時刻	警報・注意報	石垣市	竹富町	与那国町
2022/5/25 4:11	雷注意報	○	○	○
2022/5/25 16:24	雷注意報	○	○	○
2022/5/26 4:11	雷注意報	○	○	○
2022/5/26 5:07	雷注意報	○	○	○
	洪水注意報			●
2022/5/26 5:14	大雨注意報			●
	雷注意報	○	○	○
	洪水注意報			○
2022/5/26 5:31	大雨注意報	●	○	
	雷注意報	○	○	○
	洪水注意報			○
2022/5/26 5:44	大雨警報			●
	洪水警報			●
	大雨注意報	○		
	雷注意報	○	○	○
2022/5/26 6:04	大雨警報			○
	洪水警報			○
	大雨注意報	○		
	雷注意報	○	○	○
2022/5/26 9:16	大雨警報	●	○	
	洪水警報			○
	雷注意報	○	○	○
	洪水注意報	●		
2022/5/26 10:29	大雨警報	○	○	
	洪水警報	●	○	
	雷注意報	○	○	○
2022/5/26 13:24	大雨警報	○	○	
	雷注意報	○	○	○
	洪水注意報	▼	▼	
2022/5/26 15:28	大雨注意報	▼	▼	
	雷注意報	○	○	○
	波浪注意報	●	●	
	洪水注意報	解	解	
2022/5/27 4:31	大雨注意報	○	○	
	雷注意報	○	○	○
	波浪注意報	○	○	

発表時刻	警報・注意報	石垣市	竹富町	与那国町
2022/5/27 10:26	大雨注意報	解	解	
	雷注意報	○	○	○
	波浪注意報	解	解	
2022/5/27 15:50	雷注意報	○	○	○
2022/5/28 4:09	雷注意報	○	○	解
2022/5/28 16:24	雷注意報	解	解	
2022/5/30 21:20	雷注意報	●	●	●
2022/5/31 4:04	雷注意報	○	○	○
2022/5/31 10:17	雷注意報	○	○	○
2022/5/31 15:31	雷注意報	○	○	○
2022/6/1 4:16	雷注意報	解	解	○
2022/6/1 10:27	雷注意報			○
2022/6/1 16:13	雷注意報	●	●	○
2022/6/2 4:07	雷注意報	○	○	○
2022/6/2 15:58	雷注意報	○	○	○
2022/6/3 4:21	雷注意報	○	○	○
2022/6/3 16:24	雷注意報	○	○	○
2022/6/4 4:14	雷注意報	○	○	○
2022/6/4 16:08	雷注意報	○	○	○
2022/6/4 17:43	雷注意報	○	○	○
	洪水注意報			●
2022/6/4 21:11	雷注意報	○	○	解
	洪水注意報			解
2022/6/5 4:36	雷注意報	○	○	
	波浪注意報	●	●	
2022/6/5 10:20	雷注意報	○	○	
	波浪注意報	○	○	●
2022/6/5 15:30	雷注意報	解	解	
	波浪注意報	○	○	○
2022/6/6 4:23	波浪注意報	○	○	○
2022/6/6 7:15	雷注意報	●	●	●
	波浪注意報	○	○	○
2022/6/6 16:09	雷注意報	○	○	○
	波浪注意報	○	○	○
2022/6/6 22:03	雷注意報	○	○	○
	波浪注意報	○	○	○
2022/6/7 4:07	雷注意報	解	解	解
	波浪注意報	○	○	○



発表時刻	警報・注意報	石垣市	竹富町	与那国町
2022/6/7 6:57	波浪注意報	解	解	解
2022/6/7 14:52	雷注意報	●	●	●
2022/6/8 4:23	雷注意報	○	○	○
2022/6/8 16:18	雷注意報	○	○	○
2022/6/9 4:12	雷注意報	○	○	○
2022/6/9 16:22	雷注意報	○	○	○
2022/6/10 4:19	雷注意報	○	○	○
2022/6/10 9:29	雷注意報	○	○	○
2022/6/10 15:55	雷注意報	○	○	○
	波浪注意報	●	●	●
2022/6/11 4:09	雷注意報	○	○	○
	波浪注意報	○	○	○
2022/6/11 15:54	雷注意報	○	○	○
	波浪注意報	解	解	解
2022/6/11 19:40	大雨注意報	●		
	雷注意報	○	○	○
2022/6/11 21:55	大雨注意報	○	●	
	雷注意報	○	○	○
	洪水注意報	●		
2022/6/12 0:12	大雨注意報	解	解	
	雷注意報	○	○	解
	洪水注意報	解		
2022/6/12 15:48	雷注意報	○	○	
2022/6/13 4:16	雷注意報	解	解	
2022/6/13 10:19	波浪注意報	●	●	●
2022/6/13 16:15	波浪注意報	○	○	○
2022/6/14 4:04	波浪注意報	○	○	○
2022/6/14 10:06	雷注意報	●	●	●
	波浪注意報	○	○	○
2022/6/14 15:50	雷注意報	○	○	○
	波浪注意報	解	解	解
	高潮注意報	●	●	
2022/6/15 4:14	雷注意報	○	○	○
	高潮注意報	○	○	
2022/6/15 15:46	雷注意報	○	○	○
	高潮注意報	○	○	
2022/6/16 4:26	雷注意報	○	○	○
	高潮注意報	○	○	

発表時刻	警報・注意報	石垣市	竹富町	与那国町
2022/6/16 9:55	雷注意報	○	○	○
	高潮注意報	解	解	
2022/6/16 16:04	雷注意報	○	○	○
2022/6/17 4:20	雷注意報	○	○	○
2022/6/17 15:50	雷注意報	○	○	解
2022/6/18 3:47	雷注意報	○	○	●
2022/6/18 10:26	雷注意報	○	○	○
2022/6/18 16:15	雷注意報	○	○	解
2022/6/19 0:21	雷注意報	○	○	●
2022/6/19 16:17	雷注意報	○	○	○

大東島地方（南大東島地方気象台発表）

●：発表    ◇：特別警報から警報    ▽：特別警報から注意報

▼：警報から注意報    ○：継続    解：解除

発表時刻	警報・注意報	南大東村	北大東村
2022/5/4 15:41	雷注意報	●	●
	強風注意報	●	●
	波浪注意報	●	●
2022/5/5 4:16	雷注意報	○	○
	強風注意報	○	○
	波浪注意報	○	○
2022/5/5 16:14	雷注意報	○	○
	強風注意報	解	解
	波浪注意報	解	解
2022/5/6 4:21	雷注意報	○	○
2022/5/6 15:57	雷注意報	○	○
2022/5/7 4:13	雷注意報	○	○
2022/5/7 10:11	雷注意報	解	解
2022/5/7 15:50	雷注意報	●	●
2022/5/8 4:19	雷注意報	○	○
2022/5/8 15:49	雷注意報	○	○
2022/5/9 3:55	雷注意報	○	○
2022/5/9 16:02	雷注意報	解	解
2022/5/11 3:56	濃霧注意報	●	●
2022/5/11 7:43	濃霧注意報	解	解
2022/5/14 4:27	雷注意報	●	●
2022/5/14 16:03	雷注意報	○	○
2022/5/15 10:12	雷注意報	○	○
2022/5/15 16:13	雷注意報	○	○
2022/5/16 0:44	雷注意報	解	解
2022/5/17 4:07	雷注意報	●	●
2022/5/17 16:05	雷注意報	○	○
2022/5/18 4:20	雷注意報	○	○
2022/5/18 9:13	雷注意報	解	解
2022/5/19 15:50	雷注意報	●	●
2022/5/20 4:29	雷注意報	○	○
2022/5/20 16:21	雷注意報	解	解
	強風注意報	●	●

発表時刻	警報・注意報	南大東村	北大東村
2022/5/21 4:21	雷注意報	●	●
	強風注意報	○	○
	波浪注意報	●	●
2022/5/21 16:02	雷注意報	○	○
	強風注意報	○	○
	波浪注意報	○	○
2022/5/21 21:52	雷注意報	解	解
	強風注意報	解	解
	波浪注意報	○	○
2022/5/22 4:07	波浪注意報	解	解
2022/5/23 16:15	雷注意報	●	●
	強風注意報	●	●
2022/5/24 4:17	雷注意報	○	○
	強風注意報	○	○
2022/5/24 10:17	雷注意報	○	○
	強風注意報	解	解
2022/5/25 10:17	雷注意報	○	○
2022/5/25 15:45	雷注意報	解	解
2022/5/26 4:13	雷注意報	●	●
2022/5/26 16:05	雷注意報	○	○
2022/5/27 4:32	雷注意報	○	○
2022/5/27 10:29	雷注意報	○	○
2022/5/27 16:14	雷注意報	○	○
2022/5/28 4:22	雷注意報	○	○
2022/5/28 15:47	雷注意報	○	○
2022/5/29 4:24	雷注意報	○	○
2022/5/29 5:55	雷注意報	○	○
	濃霧注意報	●	●
2022/5/29 10:17	雷注意報	解	解
	濃霧注意報	解	解
2022/5/29 20:35	濃霧注意報	●	●
2022/5/30 7:42	濃霧注意報	解	解
2022/5/30 15:53	濃霧注意報	●	●
2022/5/31 4:18	雷注意報	●	●
	濃霧注意報	○	○
2022/5/31 6:09	雷注意報	○	○
	濃霧注意報	解	解

発表時刻	警報・注意報	南大東村	北大東村
2022/5/31 16:08	雷注意報	○	○
2022/6/1 4:29	雷注意報	解	解
2022/6/2 4:12	雷注意報	●	●
2022/6/2 9:22	雷注意報	○	○
2022/6/2 15:56	雷注意報	○	○
2022/6/3 4:17	雷注意報	○	○
2022/6/3 10:34	雷注意報	○	○
2022/6/3 16:11	雷注意報	○	○
2022/6/4 4:15	雷注意報	○	○
2022/6/4 10:13	雷注意報	解	解
2022/6/5 12:21	雷注意報	●	●
2022/6/5 15:32	雷注意報	○	○
2022/6/6 4:08	雷注意報	解	解
2022/6/6 10:31	雷注意報	●	●
	強風注意報	●	●
	波浪注意報	●	●
2022/6/6 16:33	雷注意報	○	○
	強風注意報	○	○
	波浪注意報	○	○
2022/6/7 4:28	雷注意報	○	○
	強風注意報	解	解
	波浪注意報	解	解
2022/6/7 16:04	雷注意報	○	○
2022/6/8 4:28	雷注意報	○	○
2022/6/8 16:24	雷注意報	○	○
2022/6/9 4:09	雷注意報	○	○
2022/6/9 16:19	雷注意報	○	○
2022/6/10 4:25	雷注意報	○	○
2022/6/10 15:43	雷注意報	解	解
2022/6/11 16:11	雷注意報	●	●
2022/6/11 21:22	雷注意報	○	○
2022/6/12 4:13	雷注意報	○	○
2022/6/12 15:46	雷注意報	○	○
2022/6/13 15:17	雷注意報	解	解
2022/6/15 15:31	雷注意報	●	●
2022/6/16 4:20	雷注意報	○	○
2022/6/16 10:03	雷注意報	解	解
2022/6/16 15:35	雷注意報	●	●

発表時刻	警報・注意報	南大東村	北大東村
2022/6/17 4:28	雷注意報	解	解
2022/6/18 16:05	濃霧注意報	●	●
2022/6/19 7:48	濃霧注意報	解	解
2022/6/19 19:35	雷注意報	●	●
2022/6/20 4:12	雷注意報	解	解
2022/6/20 16:01	雷注意報	●	●
2022/6/21 4:32	雷注意報	解	解

資料6 気象情報等の発表状況

沖縄気象台

府県気象情報

発表日時		情報名	番号
5月5日	17:04	大雨と雷に関する沖縄本島地方気象情報	第1号
	19:26		第2号
5月6日	0:36		第3号
	2:15		第4号
5月12日	5:09	雷と突風に関する沖縄本島地方気象情報	第1号
	16:53		第2号
5月13日	5:12	大雨と雷及び突風に関する沖縄本島地方気象情報	第1号
	11:21		第2号
	16:46		第3号
	22:44		第4号
5月14日	4:56		第5号
5月15日	4:53	大雨と雷及び突風に関する沖縄本島地方気象情報	第1号
	11:00		第2号
	16:07		第3号
5月19日	21:43	大雨と雷及び突風に関する沖縄本島地方気象情報	第1号
5月20日	5:25		第2号
	14:52		第3号
	16:41		第4号
5月21日	4:52		第5号
5月28日	5:24	大雨と雷及び突風に関する沖縄本島地方気象情報	第1号
	11:28		第2号
	17:24		第3号
	22:47		第4号
5月29日	5:10	第5号	

発表日時		情報名	番号
5月31日	11:23	大雨と雷及び突風に関する沖縄本島地方気象情報	第1号
	12:22		第2号
	12:58		第3号
	17:11		第4号
	21:39		第5号
6月1日	0:00		第6号
	5:57		第7号
	8:23		第8号
	11:04		第9号
	16:55		第10号
	23:24		第11号
6月2日	2:51		第12号
	5:05		第13号
	8:50		第14号
	11:48		第15号
	14:49		第16号
	20:54		第17号
6月3日	0:11		第18号
	4:45		第19号
	11:14		第20号
	13:38		第21号
	14:54		第22号
	17:32		第23号
	19:45		第24号
6月6日	5:16	大雨と雷及び突風に関する沖縄本島地方気象情報	第1号
	15:44		第2号
6月7日	4:58	大雨と雷に関する沖縄本島地方気象情報	第3号
	14:50		第4号
6月9日	16:25	大雨と雷及び突風に関する沖縄本島地方気象情報	第1号
6月10日	5:04		第2号
	6:50		第3号
	16:28		第4号
6月11日	5:08		第5号
	10:50		第6号
	16:21		第7号
	21:47		第8号
6月12日	10:40	雷と突風に関する沖縄本島地方気象情報	第1号
	15:48		第2号



発表日時		情報名	番号
6月13日	5:03	大雨と雷及び突風に関する沖縄本島地方気象情報	第3号
	12:36		第4号
6月14日	0:23	雷と突風に関する沖縄本島地方気象情報	第1号
	15:52		第2号
6月15日	4:44	大雨と雷及び突風に関する沖縄本島地方気象情報	第3号
	11:29		第4号
	15:59		第5号
	21:50		第6号
6月16日	1:22	大雨と雷及び突風に関する沖縄本島地方気象情報	第7号
	4:15		第8号
	7:34		第9号
	11:16		第10号
	16:27		第11号
6月17日	4:45	雷と突風に関する沖縄本島地方気象情報	第12号
	17:11	大雨と雷及び突風に関する沖縄本島地方気象情報	第13号
	20:44		第14号
	21:14		第15号
	21:56		第16号
6月18日	0:08	大雨と雷に関する沖縄本島地方気象情報	第17号
	1:31		第18号
6月18日	14:54	大雨と雷に関する沖縄本島地方気象情報	第1号
	15:56		第2号
	17:56	大雨と雷に関する沖縄本島地方気象情報	第3号
	21:03		第4号
	23:03		第5号
6月19日	2:59	大雨と雷に関する沖縄本島地方気象情報	第6号
	5:38		第7号
	9:01		第8号

土砂災害警戒情報（沖縄県 沖縄気象台 共同発表）

発表日時		情報名	番号
5月31日	12:37	沖縄本島地方土砂災害警戒情報	第1号
	20:10		第2号
6月1日	5:45	沖縄本島地方土砂災害警戒情報	第1号
	7:27		第2号
6月1日	23:02	沖縄本島地方土砂災害警戒情報	第1号
	23:17		第2号
	23:30		第3号
6月2日	3:40		第4号
6月3日	12:55	沖縄本島地方土砂災害警戒情報	第1号
	14:25		第2号
	19:05		第3号
6月17日	20:51	沖縄本島地方土砂災害警戒情報	第1号
	21:15		第2号
	23:42		第3号
6月18日	13:53	沖縄本島地方土砂災害警戒情報	第1号
	14:05		第2号
	14:21		第3号
	14:59		第4号
	19:15		第5号
	22:27		第6号

記録の短時間大雨情報

発表日時		情報名	番号
5月31日	12:34	沖縄本島地方記録の短時間大雨情報	第1号

## 宮古島地方気象台

## 府県気象情報

発表日時		情報名	番号
5月11日	16:41	大雨と雷及び突風に関する宮古島地方気象情報	第1号
	0:12		第2号
5月12日	5:14	雷と突風に関する宮古島地方気象情報	第3号
	11:00		第4号
5月13日	5:00	大雨と雷及び突風に関する宮古島地方気象情報	第1号
	16:41		第2号
5月14日	4:29		第3号
5月19日	21:36	雷と突風に関する宮古島地方気象情報	第1号
5月20日	5:22	大雨と雷及び突風に関する宮古島地方気象情報	第2号
	17:08		第3号
	20:46		第4号
5月23日	20:24	大雨と雷に関する宮古島地方気象情報	第1号
	22:28		第2号
5月25日	16:50	大雨と雷及び突風に関する宮古島地方気象情報	第1号
5月26日	4:49		第2号
	11:54		第3号
	16:42		第4号
	21:30		第5号
5月27日	5:32		第6号
	11:16		第7号
	16:38		第8号
5月28日	5:17		第9号
	6:31		第10号
	8:59		第11号
	11:06		第12号
5月31日	16:52		第13号
	9:58	大雨と雷及び突風に関する宮古島地方気象情報	第1号
	15:36		第2号

## 記録的短時間大雨情報

発表日時		情報名	番号
5月28日	7:00	宮古島地方記録的短時間大雨情報	第1号

石垣島地方気象台

府県気象情報

発表日時		情報名	番号
5月10日	17:33	大雨と雷及び突風に関する八重山地方気象情報	第1号
5月11日	5:55		第2号
	11:11		第3号
	12:51		第4号
	17:08		第5号
	21:55		第6号
5月12日	4:52		第7号
5月13日	5:00	大雨と雷及び突風に関する八重山地方気象情報	第1号
	16:53		第2号
5月14日	4:31		第3号
5月19日	21:35	大雨と雷及び突風に関する八重山地方気象情報	第1号
5月20日	5:23		第2号
	16:22		第3号
	17:30		大雨と雷に関する八重山地方気象情報
20:41	第5号		
5月26日	7:14	大雨と雷及び突風に関する八重山地方気象情報	第1号
	10:02		第2号
	11:10		第3号
	13:36		第4号
	16:16		第5号
5月27日	5:24		第6号
	11:19		第7号
	16:41		第8号
5月28日	5:11		第9号
5月31日	9:28	雷と突風に関する八重山地方気象情報	第1号
	15:35		第2号
6月6日	16:53	雷と突風に関する八重山地方気象情報	第1号
	22:15		第2号
6月10日	9:37	雷と突風に関する八重山地方気象情報	第1号
	16:03		第2号
6月17日	4:28	雷と突風に関する八重山地方気象情報	第1号
	16:36		第2号

竜巻注意情報

発表日時		情報名	番号
6月10日	9:24	八重山地方竜巻注意情報	第1号

南大東島地方気象台  
府県気象情報

発表日時		情報名	番号
5月5日	5:11	雷と突風に関する大東島地方気象情報	第1号
	16:53		第2号
5月6日	5:30		第3号
	16:41		第4号
5月27日	5:16	雷と突風に関する大東島地方気象情報	第1号
	15:48		第2号
5月28日	5:02		第3号
	16:26		第4号
5月29日	5:14		第5号
6月2日	9:34	雷と突風に関する大東島地方気象情報	第1号
	16:08		第2号
6月3日	4:50		第3号
	11:17		第4号
6月6日	15:46	雷と突風に関する大東島地方気象情報	第1号
6月7日	4:56		第2号
6月7日	15:51	雷と突風に関する大東島地方気象情報	第1号
6月8日	5:02		第2号
6月8日	16:54	雷と突風に関する大東島地方気象情報	第1号
6月9日	4:13		第2号
	16:46		第3号
6月10日	5:07		第4号

資料7 県及び市町村等への支援状況

官署	対象市町村等
<p>沖縄気象台</p>	<p>気象台から電話連絡による支援                      沖縄県防災危機管理課、沖縄県海岸防災課、那覇市、浦添市、豊見城市、糸満市、南城市、南風原町、八重瀬町、与那原町、うるま市、沖縄市、国頭村、大宜味村、東村、名護市、今帰仁村、本部町、恩納村、宜野座村</p> <p>気象台からメールによる支援                      沖縄県、沖縄本島地方全市町村、(財)沖縄観光コンベンションビューロー、NTT西日本、ソフトバンク株式会社、沖縄セルラー電話(株)、NPO法人防災サポート沖縄、日本赤十字社沖縄県支部、沖縄ガス株式会社、沖縄県バス協会、沖縄都市モノレール、沖縄電力、沖縄県漁業無線協会、沖縄県警察本部、沖縄本島地方全消防本部、陸上自衛隊、航空自衛隊、沖縄森林管理署、沖縄総合事務局、沖縄総合通信事務所、国土地理院沖縄支所、那覇産業保安監督事務所、那覇海上保安部、第十一管区海上保安本部、中城海上保安部、名護海上保安署、沖縄県防災危機管理課、沖縄県教育庁、沖縄本島地方全市町村、FMぎのわん、FMとよみ、FMよなばる、FM沖縄、NHK沖縄放送局、OCN、琉球朝日放送、RBCiラジオ、琉球放送、ぎのわんシティFM、ハートFMなんじょう、ラジオ沖縄、沖縄テレビ、FMうるま、沖縄タイムス、宮古テレビ、宮古毎日新聞那覇支社、琉球新報、ウェザーマップ、社団法人共同通信社、読売新聞、FM21、FMたまん、時事通信社、毎日新聞社、西日本新聞社、FMレキオ、FMニライ、FMやんばる、オキラジ、f m那覇、FMくめじま、日本テレビ那覇支局、朝日新聞那覇総局、FMコザ、ちゅらハートFM、FMみやこ、FMいしがきサンサンラジオ、FMよみたん</p> <p>電話による問い合わせへの対応                      沖縄県防災危機管理課、沖縄県海岸防災課、那覇市、浦添市、豊見城市、糸満市、南城市、八重瀬町、与那原町、沖縄市、読谷村、北中城村、中城村、東村、金武町、那覇市消防局、糸満市消防本部</p>
<p>宮古島地方気象台</p>	<p>気象台から電話連絡による支援                      宮古島市、多良間村</p>
<p>石垣島地方気象台</p>	<p>気象台から電話連絡による支援                      与那国町</p> <p>気象台からメールによる支援                      石垣市、竹富町、与那国町、沖縄県八重山事務所、石垣海上保安部、海上保安本部石垣航空基地、沖縄総合事務局石垣港湾事務所、八重山警察、石垣市消防本部、石垣市社会福祉協議会、沖縄電力株式会社八重山支店、石垣市教育委員会、竹富町教育委員会、与那国町教育委員会、沖縄県教育庁八重山教育事務所、沖縄総合事務局石垣島農業水利事業所、環境省石垣自然保護官事務所、大阪航空局石垣空港出張所、石垣天文台、沖縄県八重山農林水産振興センター、沖縄県病害虫防除技術センター、沖縄県農業研究センター、沖縄県立八重山病院、沖縄県立石垣青少年の家、竹富町観光協会</p> <p>電話による問い合わせへの対応                      沖縄県八重山事務所、石垣市、竹富町</p>

大東島地方においては、南大東島地方気象台からの支援を要する状況に至りませんでした。