対象地域：大東島地方

（顕著気象現象速報）

令和8年台風第26号について

目　　次

資料　1　　気象概況

資料　2　　台風経路図

資料　3　　地上天気図、沿岸波浪実況図

資料　4　　気象衛星画像、気象レーダー画像

資料　5　　暴風域・強風域入出日時

資料　6　　台風期間における観測値、極値

資料　7　　気象警報・注意報、気象情報発表状況

資料　8　　時系列図（降水量、風向・風速、現地気圧）

資料　9　　観測値表（降水量、風向・風速）

資料　10　　被害状況

注）この報告は、9月29日09時までの資料（一部を除く）により速報としてまとめたものです。

この資料に関する問合せ先：南大東島地方気象台 防災班（TEL：09802-2-2535）

令和8年9月29日

南大東島地方気象台

資料１　気象概況

＜台風の進路と勢力＞

令和8年9月23日21時にフィリピンの東で発生した台風第26号は、発達しながら西北西進し、25日12時に沖縄の南へ進んだ。その後進路を北寄りに変え、26日18時には暴風域を伴った。

27日には沖縄本島の南海上を北上、03時には強い勢力となり、15時には那覇市の南南東の海上約110kmまで接近し、非常に強い勢力となった。台風は勢力を維持したまま、1時間に10km前後の速さで沖縄本島と南大東島間の海上を北東に進み、28日08時には、南大東島の北北西約90kmまで接近した。その後、台風は勢力を弱めながら日本の南を北東へ進んでいる。

＜台風の特徴＞

・沖縄地方に接近した際に急速に発達して眼が明瞭となった。
・暴風域が比較的小さく、発達した雲域は中心付近にまとまっていた。

＜波＞

・28日9時の沿岸波浪実況図によると、台風の中心付近では波高の最大値が7mを超える領域がみられた。
　大東島地方の沿岸の海域では、台風が接近した時間帯はうねりを伴い大しけの状態となっていたとみられる。

資料２　台風経路図

台風第 26 号経路図（2026 年 9 月 28 日 13 時現在 速報）

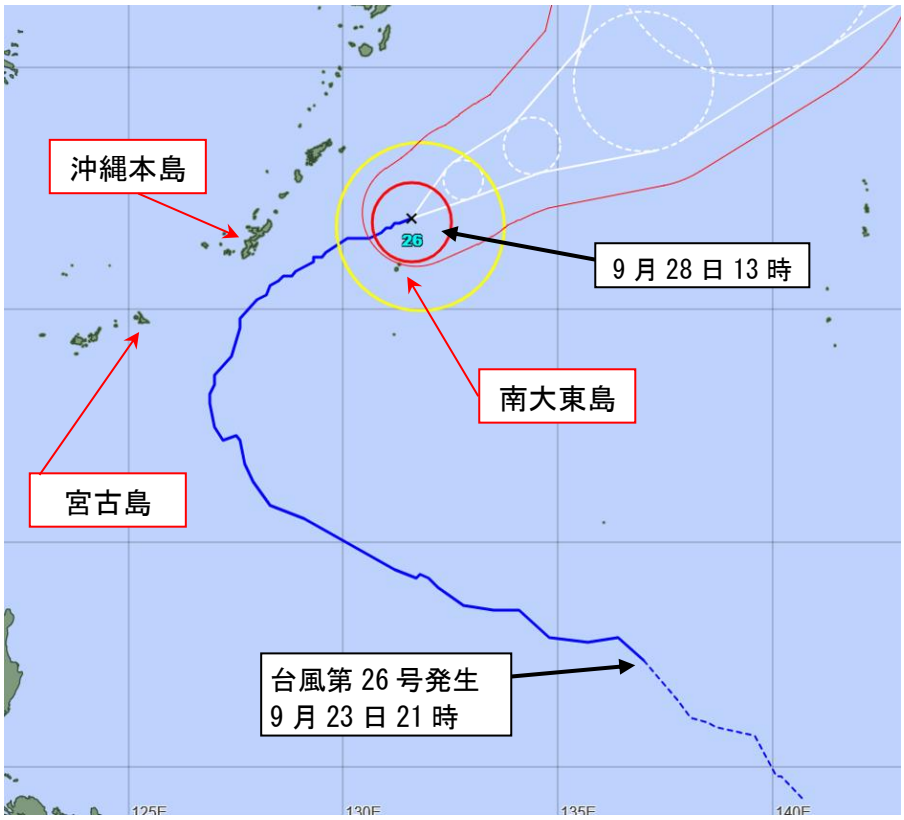

日時（JST）	存在地域	緯度（度）	経度（度）	中心気圧（hPa）	最大風速（m/s）
9月23日21時	フィリピンの東	17.4	137	1004	18
9月24日03時	フィリピンの東	17.8	135.7	1002	20
9月25日09時	フィリピンの東	19.9	130.3	1000	20
9月25日21時	沖縄の南	21.3	127.9	998	23
9月26日00時	沖縄の南	21.7	127.7	996	25
9月26日18時	沖縄の南	23.2	126.9	990	30
9月27日03時	那覇市の南約250km	24	127.4	980	35
9月27日06時	那覇市の南約210km	24.3	127.5	975	35
9月27日09時	那覇市の南約180km	24.6	127.6	970	40
9月27日12時	那覇市の南約130km	25	127.8	965	40
9月27日18時	那覇市の東南東約110km	25.7	128.6	955	45
9月28日08時	南大東島の北北西約90km	26.6	130.9	945	50
9月28日09時	南大東島の北約100km	26.7	131	945	50

資料３　地上天気図、沿岸波浪実況図

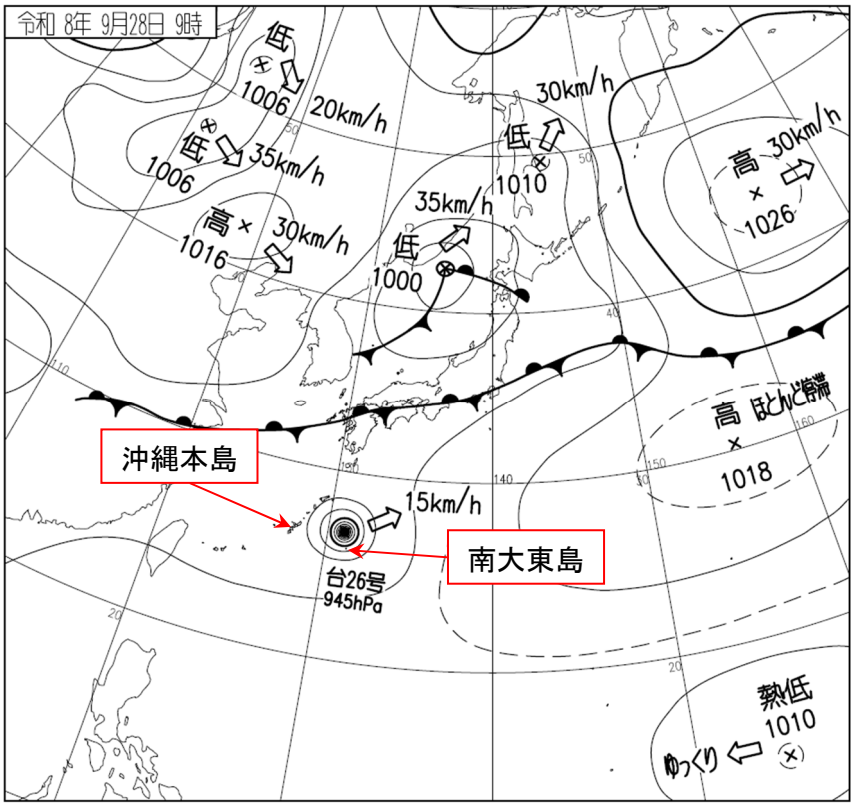

地上天気図(2026 年 9 月 28 日 09 時)

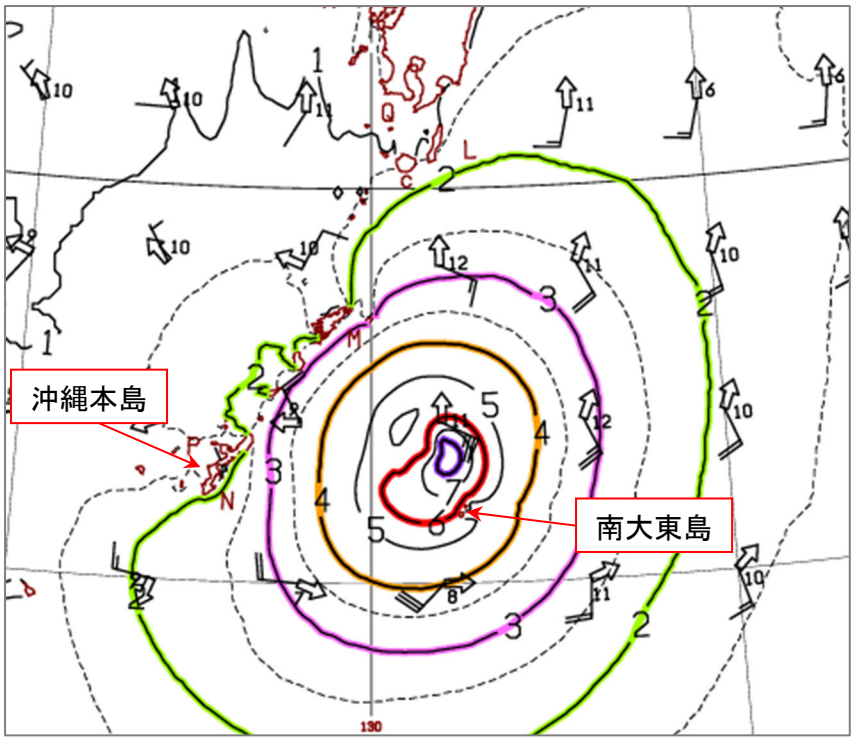

沿岸波浪実況図(2026 年 9 月 28 日 09 時)

資料４　気象レーダー画像（降水強度）、気象衛星画像（赤外）

［暴風警報発表：2026 年 9 月 28 日 08 時 13 分］

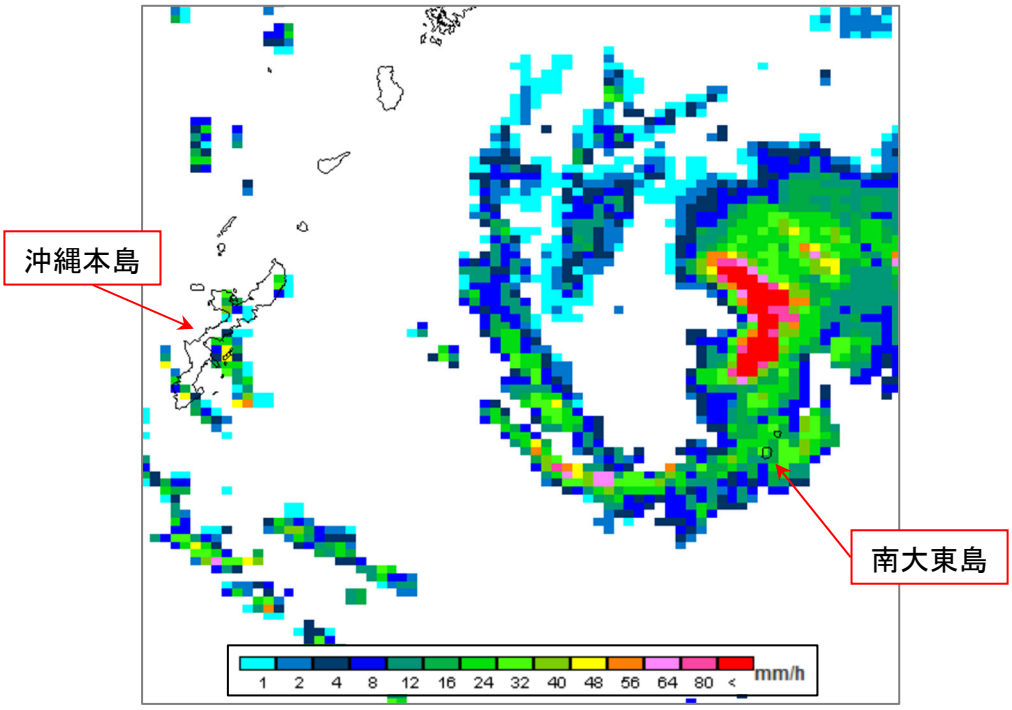

気象レーダー画像（降水強度：2026 年 9 月 28 日 09 時）

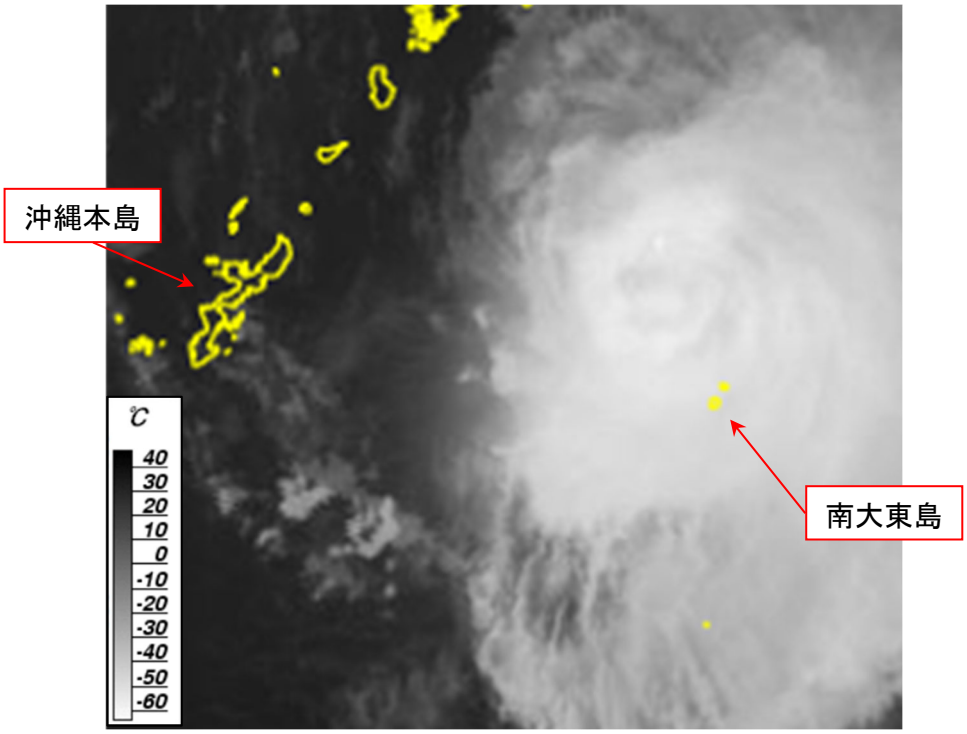

気象衛星画像（赤外：2026 年 9 月 28 日 09 時）

資料５　暴風域・強風域入出日時

（入出日時は、南大東島の気象官署位置を用いて求めています。）

入出計算に用いた地点		南大東
暴風域	入った日時	9 月 28 日 09 時頃
	出た日時	9 月 28 日 11 時頃
強風域	入った日時	9 月 27 日 19 時頃
	出た日時	9 月 28 日 21 時頃
最接近日時		9 月 28 日 08 時頃
最接近距離		北北西約 90 km

資料６　台風期間における観測値、極値

資料６－１　観測値

要素＼観測所名	南大東島	旧東	北大東
最低海面気圧	1001.4 hPa	―	―
起時	9 月 28 日 07 時 53 分	―	―
最大風速	南南西 18.1 m/s	南南西 19.1 m/s	南南東 25.4 m/s
起時	9 月 28 日 08 時 20 分	9 月 28 日 10 時 08 分	9 月 28 日 07 時 59 分
最大瞬間風速	南西 29.8 m/s	南南西 27.8 m/s	南 32.4 m/s
起時	9 月 28 日 10 時 37 分	9 月 28 日 08 時 19 分	9 月 28 日 07 時 56 分
期間降水量	70.5 mm	76.0 mm	52.5 mm
期間始まり	9 月 27 日 00 時	9 月 27 日 00 時	9 月 27 日 00 時
期間終わり	9 月 28 日 24 時	9 月 28 日 24 時	9 月 28 日 24 時
最大日降水量	70.5 mm	76.0 mm	52.5 mm
起日	9 月 28 日	9 月 28 日	9 月 28 日
最大１時間降水量	23.5 mm	23.5 mm	15.5 mm
起時	9 月 28 日 11 時 16 分	9 月 28 日 11 時 03 分	9 月 28 日 08 時 31 分

資料６－２　極値

期間内に極値更新はありません。

資料７　気象警報・注意報、気象情報発表状況

資料７-１　気象警報・注意報の発表状況

①暴風警報、強風注意報の発表状況

一次細分区域 市町村等をまとめた地域		大東島地方
暴風警報	発表日時	9 月 28 日 8 時 13 分
	解除日時	9 月 28 日 13 時 54 分
強風注意報	発表日時	9 月 27 日 13 時 37 分
	解除日時	9 月 28 日 21 時 37 分

②気象警報・注意報の発表状況

発表時刻	警報・注意報	南大東村	北大東村
2026/09/27 08:03	波浪注意報	●	●
	雷注意報	○	○
2026/09/27 10:14	雷注意報	○	○
	波浪注意報	○	○
2026/09/27 13:37	強風注意報	●	●
	波浪注意報	○	○
	雷注意報	○	○
2026/09/27 19:13	波浪警報	●	●
	強風注意報	○	○
	雷注意報	○	○
2026/09/28 08:13	暴風警報	●	●
	波浪警報	○	○
	雷注意報	○	○
2026/09/28 13:54	強風注意報	▽	▽
	波浪警報	○	○
	雷注意報	○	○
2026/09/28 15:56	強風注意報	○	○
	波浪警報	○	○
	雷注意報	○	○
2026/09/28 21:37	強風注意報	解	解
	波浪注意報	▽	▽
	雷注意報	○	○
2026/09/29 03:52	波浪注意報	○	○
	雷注意報	解	解

●:発表、○:継続、▽:警報から注意報、解:解除

資料７－２　気象情報(府県気象情報)の発表状況

発 表 日 時	情　報　名
9 月 26 日 17 時 03 分	大東島地方気象解説情報（台風第 26 号）　第 1 号
9 月 27 日 04 時 44 分	大東島地方気象解説情報（台風第 26 号）　第 2 号
9 月 27 日 11 時 08 分	大東島地方気象解説情報（台風第 26 号）　第 3 号
9 月 27 日 16 時 52 分	大東島地方気象解説情報（台風第 26 号）　第 4 号
9 月 27 日 22 時 54 分	大東島地方気象解説情報（台風第 26 号）　第 5 号
9 月 28 日 04 時 59 分	大東島地方気象解説情報（台風第 26 号）　第 6 号
9 月 28 日 09 時 09 分	大東島地方気象解説情報（台風第 26 号）　第 7 号
9 月 28 日 11 時 09 分	大東島地方気象解説情報（台風第 26 号）　第 8 号
9 月 28 日 16 時 26 分	大東島地方気象解説情報（台風第 26 号）　第 9 号
9 月 29 日 04 時 08 分	大東島地方気象解説情報（台風第 26 号）　第 10 号

資料8　時系列図（降水量、風向・風速、現地気圧）
※観測地点により観測項目は異なります。

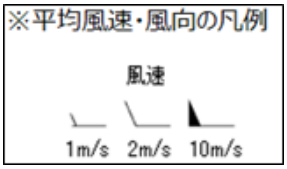

南大東島　2026年9月27日00時～2026年9月29日00時

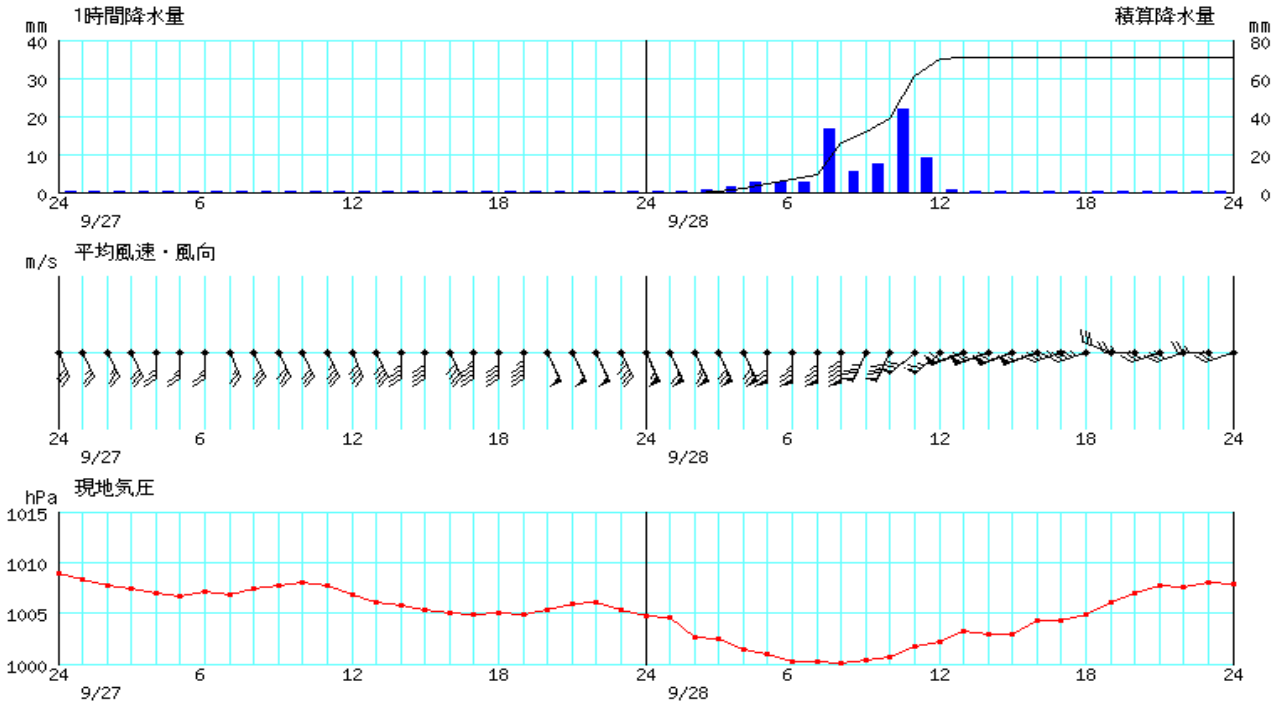

北大東（北大東空港）　2026年9月27日00時～2026年9月29日00時

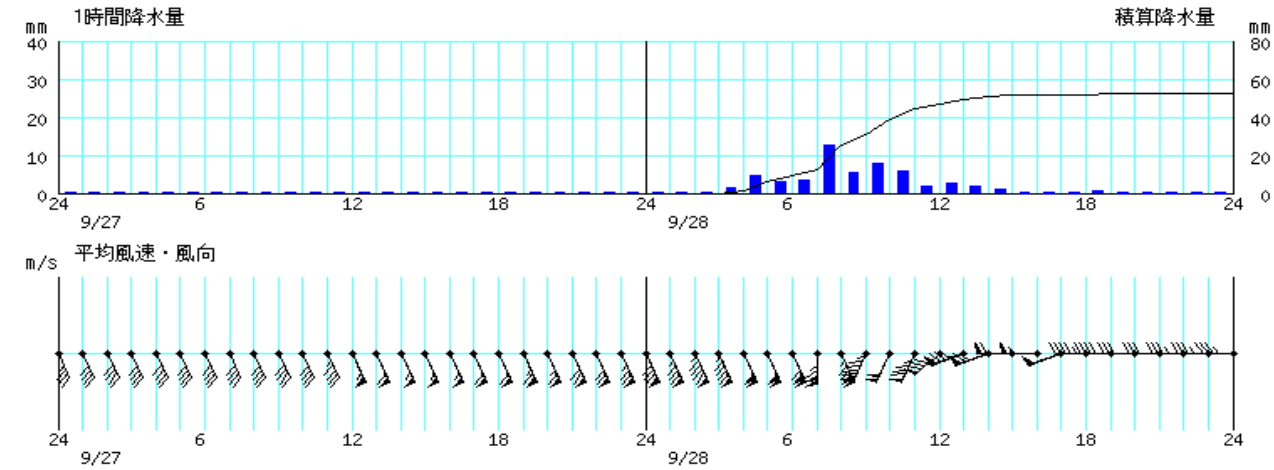

旧東（南大東空港）　2026年9月27日00時～2026年9月29日00時

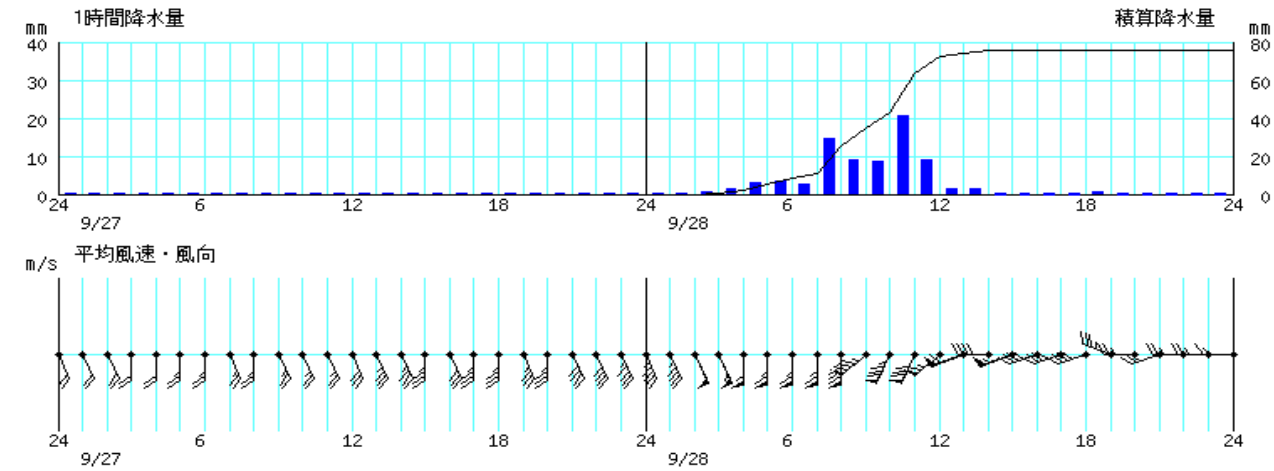

資料９　［観測値表（降水量、風向・風速）］

［降水量］

2026 年 9 月 27 日

時刻	01	02	03	04	05	06	07	08	09	10	11	12	13	14	15	16	17	18	19	20	21	22	23	24	日合計	日最大 1時間降水量		日最大 10分間降水量	
観測所名																										最大	時分	最大	時分
北大東	0.0	0.0	0.0	0.0	0.0	0.0	0.0	0.0	0.0	0.0	0.0	0.0	0.0	0.0	0.0	0.0	0.0	0.0	0.0	0.0	0.0	0.0	0.0	0.0	0.0	0.0	2400	0.0	2400
南大東	0.0	0.0	0.0	0.0	0.0	0.0	0.0	0.0	0.0	0.0	0.0	0.0	0.0	0.0	0.0	0.0	0.0	0.0	0.0	0.0	0.0	0.0	0.0	0.0	0.0	0.0	2400	0.0	2400
旧東	0.0	0.0	0.0	0.0	0.0	0.0	0.0	0.0	0.0	0.0	0.0	0.0	0.0	0.0	0.0	0.0	0.0	0.0	0.0	0.0	0.0	0.0	0.0	0.0	0.0	0.0	2400	0.0	2400

2026 年 9 月 28 日

時刻	01	02	03	04	05	06	07	08	09	10	11	12	13	14	15	16	17	18	19	20	21	22	23	24	日合計	日最大 1時間降水量		日最大 10分間降水量	
観測所名																										最大	時分	最大	時分
北大東	0.0	0.0	0.0	1.5	4.5	3.0	3.5	12.5	5.5	8.0	6.0	2.0	2.5	2.0	1.0	0.0	0.0	0.0	0.5	0.0	0.0	0.0	0.0	0.0	52.5	15.5	0831	5.5	0745
南大東	0.0	0.0	0.5	1.5	2.5	2.5	2.5	16.5	5.5	7.5	22.0	9.0	0.5	0.0	0.0	0.0	0.0	0.0	0.0	0.0	0.0	0.0	0.0	0.0	70.5	23.5	1116	7.0	0737
旧東	0.0	0.0	0.5	1.5	3.0	3.5	2.5	14.5	9.0	8.5	20.5	9.0	1.5	1.5	0.0	0.0	0.0	0.0	0.5	0.0	0.0	0.0	0.0	0.0	76.0	23.5	1103	6.5	1052

［風向・風速］

2026 年 9 月 27 日

時　刻		01	02	03	04	05	06	07	08	09	10	11	12	13	14	15	16	17	18	19	20	21	22	23	24	日最大風向風速		日大瞬間風向風	
観測所名																										風向風速	時分	風向風速	時分
北大東	風向	SSE	SSE	SSE	SSE	SSE	SSE	SSE	SSE	SSE	SSE	SSE	SSE	SSE	SSE	SSE	SSE	SSE	SSE	SSE	SSE	SSE	SSE	SSE	SSE	SSE	2357	SSE	2354
	風速	8.3	8.3	7.9	7.7	8.2	7.5	7.9	7.9	7.9	8.1	8.8	10.7	11.5	10.5	11.4	11.2	12.2	12.3	13.0	12.8	14.0	14.2	14.5	16.3	16.8		21.1	
南大東	風向	SSE	SSE	SSE	S	S	S	SSE	SSE	SSE	SSE	SSE	SSE	SSE	S	S	SSE	S	S	S	SSE	SSE	SSE	SSE	SSE	SSE	2325	SSE	2228
	風速	4.9	4.7	5.7	5.0	5.4	5.2	5.3	6.1	6.4	5.5	7.0	7.6	7.6	6.7	8.3	8.2	8.8	8.4	8.9	9.9	9.8	10.0	9.4	10.5	11.2		19.0	
旧東	風向	SSE	SSE	S	S	S	S	SSE	S	SSE	SSE	SSE	SSE	SSE	SSE	S	SSE	S	S	SSE	S	SSE	SSE	SSE	SSE	SSE	2354	SSE	2358
	風速	4.2	4.0	3.9	4.3	4.6	4.6	4.5	4.9	4.7	5.2	5.1	6.0	6.8	6.6	6.5	6.4	6.7	7.1	7.4	7.2	8.0	8.0	9.2	9.3	9.7		15.4	

2026 年 9 月 28 日

時　刻		01	02	03	04	05	06	07	08	09	10	11	12	13	14	15	16	17	18	19	20	21	22	23	24	日最大風向風速		日大瞬間風向風	
観測所名																										風向風速	時分	風向風速	時分
北大東	風向	SSE	SSE	SSE	SSE	SSE	SSE	S	SSE	SSW	SSW	SSW	SW	WS	WS	W	W	WS	W	W	W	W	W	W	W	SSE	0759	S	0756
	風速	17.3	19.0	19.2	20.4	19.8	21.9	22.7	25.2	18.6	20.1	17.0	16.6	15.2	12.6	11.8	11.2	10.4	8.8	7.7	6.1	6.0	6.6	6.8	6.7	25.4		32.4	
南大東	風向	SSE	SSE	SSE	SSE	S	S	S	S	SSW	SSW	SW	SW	WS	WS	WS	WS	WS	WS	WN	W	WS	WS	W	WS	SSW	0820	SW	1037
	風速	11.9	12.7	13.9	13.7	14.4	15.4	14.8	17.8	15.2	16.1	14.3	13.4	12.2	13.0	12.3	10.6	8.7	9.0	6.4	5.3	5.5	6.3	5.0	6.3	18.1		29.8	
旧東	風向	SSE	SSE	SSE	S	S	S	S	S	SW	SSW	SSW	SW	WSW	W	WSW	WSW	WSW	WSW	WNW	W	WSW	W	W	W	SSW	1008	SSW	0819
	風速	9.4	10.1	10.5	11.0	12.5	13.3	13.4	17.3	16.9	17.0	15.9	13.2	12.2	8.4	10.9	8.3	7.5	7.5	7.0	5.2	4.7	5.0	4.9	3.3	19.1		27.8	

資料１０　被害状況（令和 8 年 9 月 29 日（火）09 時 00 分現在）

○台風第 26 号関連被害状況

１　被害の状況　（情報入手先：南大東村、北大東村、沖縄電力）
（１）人的被害　なし
（２）航空便欠航（9/27～28）：8 便
（３）船便欠航（9/27～28）　期間中運航なし
（４）停電：なし（9 月 28 日 16 時 沖縄電力 HP より）
（５）その他
　倒木、倒壊、浸水・冠水：なし