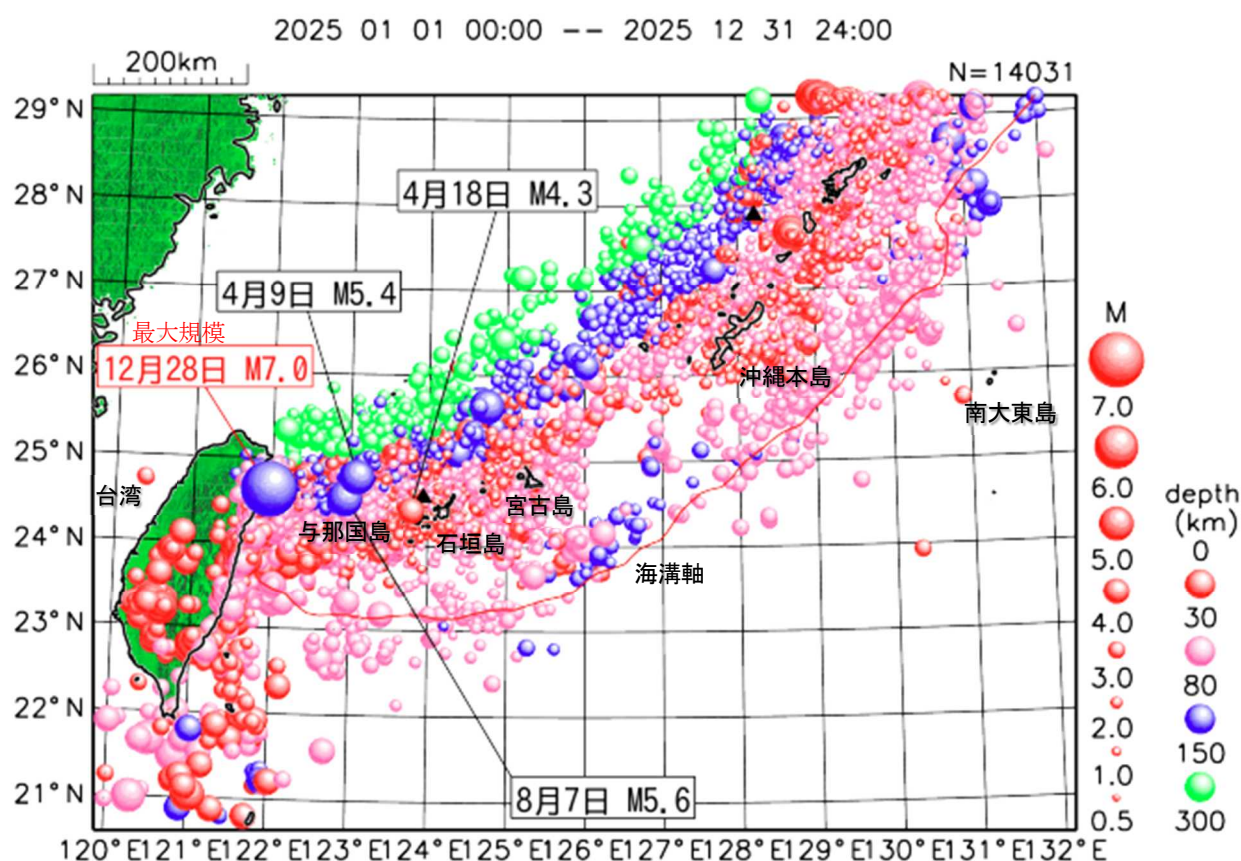


2025 年（令和 7 年）の沖縄地方の地震活動（概要）

1－1 地震活動の概況

2025 年に沖縄地方とその周辺で観測されたマグニチュード（以下、M で示す）0.5 以上の地震は、14,031 回（前年 13,544 回）であった（第 1 図）。また、沖縄県内で震度 1 以上を観測した地震は 59 回（前年 57 回）で、震度 3 以上を観測した地震は 4 回（前年 5 回）であった。

最大規模の地震は、12 月 28 日に台湾付近で発生した M7.0 の地震（日本国内で最大震度 3）であった。



第 1 図 沖縄地方とその周辺の震央分布図（2025 年 1 月 1 日～12 月 31 日）

- ・マグニチュード 0.5 以上の地震の震央分布図
- ・沖縄県内で震度 3 以上を観測した地震及び最大規模（赤字で示す）の地震を吹き出しで示す
- ・図中の記号 M：マグニチュード、depth：震源の深さ、N：マグニチュード 0.5 以上の地震の回数
- ▲：活火山

1－2 主要な地震活動

（1）八重山地方とその周辺の地震

4 月 9 日 00 時 26 分に与那国島近海で発生した地震（M5.4、深さ 119 km）により、石垣市および竹富町（西表島）で震度 3 を観測したほか、宮古島から与那国島にかけて震度 2～1 を観測した（第 1 図及び第 2 図①を参照）。

4月18日05時10分に西表島付近で発生した地震（M4.3、深さ12km）により、竹富町（西表島）で震度3を観測したほか、多良間島から波照間島にかけて震度2～1を観測した（第1図及び第2図②を参照）。

8月7日16時45分に与那国島近海で発生した地震（M5.6、深さ106km）により、石垣市、竹富町（西表島）および与那国町で震度3を観測したほか、宮古島から与那国島にかけて震度2～1を観測した（第1図及び第2図③を参照）。

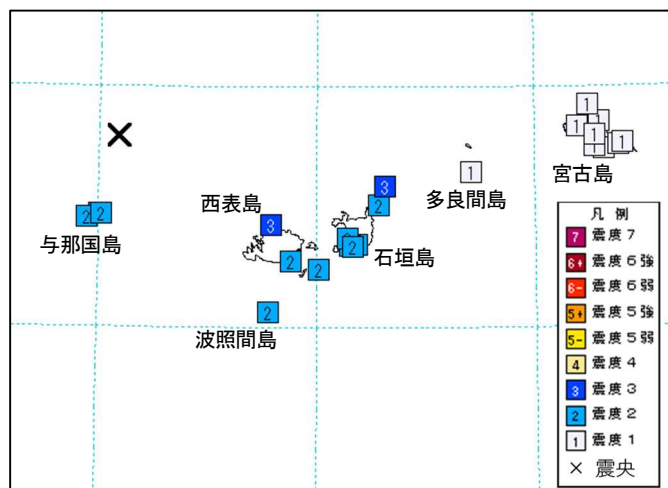
（2）台湾付近の地震

12月28日00時05分に台湾付近で発生した地震（M7.0、深さ86km）により、石垣市、竹富町（黒島）および与那国町で震度3を観測したほか、宮古島から与那国島にかけて震度2～1を観測した（第1図及び第2図④を参照）。

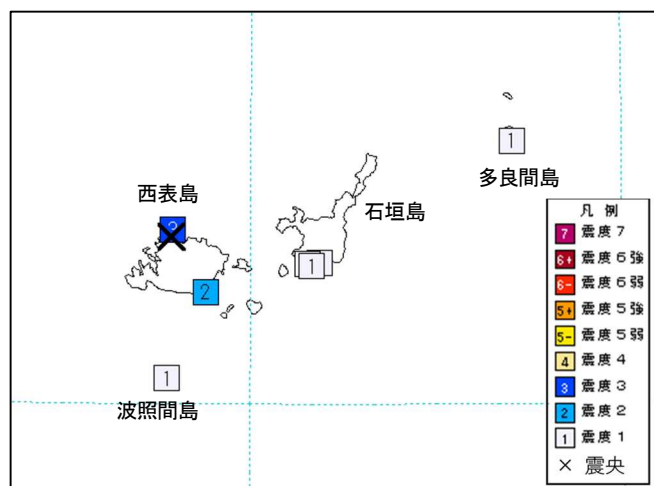
・震央地名の詳細は気象庁WEBサイトの以下のページでご参照ください。

「地震情報で用いる震央地名（日本全体図）」 <https://www.data.jma.go.jp/eqev/data/joho/region/index.html>

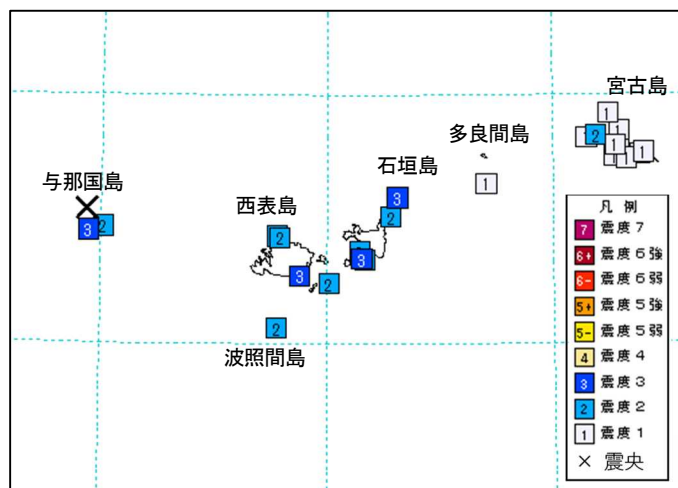
第2図 震度分布図（沖縄県内で震度3以上を観測した地震）



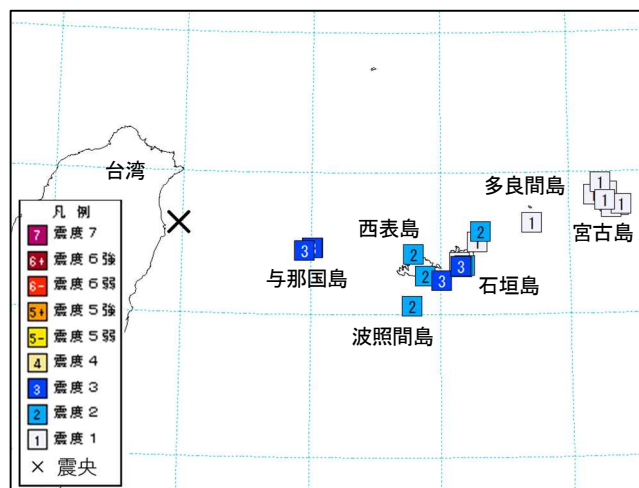
① 4月9日00時26分 与那国島近海 深さ119km M5.4



② 4月18日05時10分 西表島付近 深さ12km M4.3



③ 8月7日16時45分 与那国島近海 深さ106km M5.6



④ 12月28日00時05分 台湾付近 深さ86km M7.0

1－3 管内で津波を観測した地震

(1) ロシア、カムチャツカ半島東方沖の地震

7月30日 08時24分（日本時間）ロシア、カムチャツカ半島東方沖の地震（Mw8.8、深さ35km：Mw は気象庁によるモーメントマグニチュード）により、岩手県の久慈港で 1.41mなど、北海道から沖縄県の太平洋沿岸を中心に広い範囲で津波を観測した。この地震に対し、沖縄本島地方、大東島地方、宮古島・八重山地方に津波注意報を発表し、沖縄県内では、宮古島平良で 19cm、沖縄市中城湾港で 16cm、石垣島石垣港で 14cm、那覇と南城市安座真で 12cm、南大東漁港で 9cm の津波を観測した。

7月30日のロシア、カムチャツカ半島東方沖の地震で観測された津波の高さ（暫定値）

観測点	第1波到達時刻	最大波時刻	最大の高さ（cm）
那覇	30日 ー時 ー分	31日 06時 38分	12
港）沖縄市中城湾港	30日 13時 35分	30日 22時 55分	16
国）南城市安座真	30日 13時 ー分	30日 17時 45分	12
南大東漁港	30日 ー時 ー分	30日 20時 25分	9
石垣島石垣港	30日 ー時 ー分	30日 22時 49分	14
港）宮古島平良	30日 14時 27分	31日 01時 16分	19

- ・港）は国土交通省港湾局の観測点、国）は国土地理院の観測点、その他は気象庁の観測点です。
- ・観測値は後日の精査により変更される場合がある。
- ・ー は値が決定できないことを示す。

沖縄県内で震度 1 以上を観測した地震の表（期間：2025 年 1 月 1 日～12 月 31 日）

震源時 各地の震度	震 央 地 名	緯 度	経 度	深 さ	規 模
2025年01月16日22時09分 沖縄県 震度 1：宮古島市城辺福北	宮古島近海	24° 54.6' N	125° 39.4' E	49km	M3.8
2025年01月19日04時44分 沖縄県 震度 1：石垣市新栄町＊	石垣島近海	24° 58.3' N	123° 31.0' E	29km	M5.2
2025年01月21日01時17分 沖縄県 震度 1：石垣市平久保, 与那国町久部良, 竹富町黒島	台湾付近	23° 16.5' N	120° 29.9' E	8km	M6.1
2025年01月27日01時31分 沖縄県 震度 2：宮古島市平良下里, 宮古島市城辺福北, 宮古島市平良池間, 宮古島市上野新里 宮古島市伊良部前里添, 宮古島市平良狩俣＊, 宮古島市城辺福西＊ 宮古島市上野支所＊, 宮古島市平良西里＊ 震度 1：多良間村塩川, 宮古島市下地島空港＊, 石垣市平久保	宮古島近海	25° 08.1' N	125° 35.1' E	31km	M4.9
2025年02月03日05時37分 沖縄県 震度 1：本部町役場＊, 粟国村浜	沖縄本島近海	26° 48.4' N	127° 16.3' E	15km	M4.5
2025年02月04日18時12分 沖縄県 震度 1：多良間村塩川	宮古島近海	24° 34.4' N	124° 45.4' E	53km	M4.0
2025年02月08日07時48分 沖縄県 震度 1：久米島町山城	沖縄本島近海	26° 08.5' N	126° 39.6' E	69km	M3.2
2025年02月17日13時04分 沖縄県 震度 2：恩納村恩納＊, 中城村当間＊, 西原町与那城＊, 座間味村座間味＊, 渡名喜村渡名喜＊ 震度 1：名護市豊原, 国頭村奥, 国頭村辺土名＊, 今帰仁村仲宗根＊, 本部町役場＊ 宜野座村宜野座＊, 粟国村浜, 伊是名村仲田＊, 那覇市樋川, 那覇空港, 那覇市港町＊ 宜野湾市野嵩＊, 浦添市安波茶＊, 糸満市潮崎町＊, 沖縄市美里＊, 読谷村座喜味 嘉手納町嘉手納＊, 北谷町桑江＊, 北中城村喜舎場＊, 与那原町上与那原＊ 南風原町兼城＊, 渡嘉敷村渡嘉敷＊, うるま市みどり町＊, 八重瀬町東風平＊ 南城市佐敷字佐敷＊, 久米島町謝名堂, 久米島町比嘉＊ 鹿児島県 震度 1：天城町平土野＊, 伊仙町伊仙＊, 和泊町国頭, 知名町瀬利覚, 与論町茶花＊	沖縄本島北西沖	27° 05.8' N	127° 17.2' E	92km	M4.6

2025年02月21日18時44分 宮古島近海 24° 50.1' N 125° 22.9' E 47km M3.5

沖縄県 震度 1 : 宮古島市城辺福北, 宮古島市平良西里*

2025年02月26日02時10分 宮古島近海 24° 43.8' N 125° 25.9' E 47km M3.8

沖縄県 震度 1 : 宮古島市平良下里, 宮古島市城辺福北, 宮古島市伊良部前里添, 宮古島市城辺福西*
宮古島市平良西里*, 宮古島市下地島空港*

2025年03月11日12時23分 沖縄本島北西沖 26° 55.8' N 127° 12.1' E 85km M3.8

沖縄県 震度 1 : 国頭村辺土名*, 久米島町謝名堂

2025年03月11日19時36分 沖縄本島近海 26° 15.1' N 127° 52.4' E 15km M3.5

沖縄県 震度 2 : 南城市知念久手堅*

震度 1 : 宜野座村宜野座*, 宜野湾市野嵩*, 沖縄市美里*, 北谷町桑江*, 北中城村喜舎場*
中城村当間*, 西原町与那城*, 与那原町上与那原*, うるま市勝連平安名*
南城市佐敷字佐敷*, 南城市大里仲間*

2025年03月12日16時41分 沖縄本島近海 26° 14.8' N 127° 53.1' E 13km M2.9

沖縄県 震度 2 : 南城市知念久手堅*

震度 1 : 宜野湾市野嵩*, 中城村当間*, 西原町与那城*, 南城市佐敷字佐敷*
南城市大里仲間*

2025年03月16日23時55分 沖縄本島近海 26° 47.9' N 127° 27.8' E 65km M3.9

沖縄県 震度 1 : 国頭村辺土名*

2025年03月18日21時05分 宮古島近海 24° 50.5' N 125° 08.6' E 52km M3.4

沖縄県 震度 1 : 宮古島市伊良部前里添, 宮古島市下地*, 宮古島市平良西里*

2025年03月23日07時14分 宮古島北西沖 25° 40.2' N 124° 39.9' E 126km M5.2

沖縄県 震度 1 : 多良間村塩川, 宮古島市平良下里, 宮古島市城辺福北, 宮古島市平良池間
宮古島市伊良部前里添, 宮古島市平良狩俣*, 宮古島市城辺福西*, 宮古島市下地*
宮古島市上野支所*, 宮古島市平良西里*, 宮古島市下地島空港*, 石垣市登野城
石垣市平久保, 石垣市新栄町*, 石垣市伊原間*

2025年03月25日08時06分 沖縄本島近海 26° 19.4' N 127° 19.5' E 53km M3.3

沖縄県 震度 1 : 座間味村座間味*

2025年04月01日02時37分 宮古島近海 24° 44.0' N 125° 25.2' E 46km M3.7
沖縄県 震度 1 : 宮古島市城辺福北, 宮古島市伊良部前里添, 宮古島市城辺福西*, 宮古島市下地*
宮古島市上野支所*, 宮古島市平良西里*

2025年04月02日02時01分 宮古島近海 24° 44.5' N 125° 25.2' E 47km M3.4
沖縄県 震度 1 : 宮古島市城辺福北, 宮古島市伊良部前里添, 宮古島市城辺福西*, 宮古島市下地*
宮古島市上野支所*

2025年04月02日08時59分 沖縄本島近海 26° 06.2' N 128° 35.8' E 32km M5.2
沖縄県 震度 1 : 国頭村辺土名*, 本部町役場*, うるま市みどり町*, 南城市知念久手堅*

2025年04月09日00時26分 与那国島近海 24° 47.6' N 123° 05.4' E 119km M5.4
沖縄県 震度 3 : 石垣市平久保, 竹富町上原小学校
震度 2 : 石垣市登野城, 石垣市新川, 石垣市新栄町*, 石垣市伊原間*, 石垣市真栄里*
与那国町祖納, 与那国町久部良, 与那国町役場*, 竹富町大原, 竹富町黒島
竹富町波照間
震度 1 : 多良間村塩川, 宮古島市平良下里, 宮古島市城辺福北, 宮古島市平良池間
宮古島市伊良部前里添, 宮古島市平良狩俣*, 宮古島市城辺福西*, 宮古島市下地*
宮古島市上野支所*

2025年04月11日16時49分 西表島付近 24° 16.4' N 123° 55.2' E 46km M3.9
沖縄県 震度 1 : 石垣市登野城, 石垣市新栄町*, 竹富町大原, 竹富町黒島, 竹富町波照間

2025年04月11日23時28分 沖縄本島近海 26° 19.4' N 127° 19.3' E 53km M3.2
沖縄県 震度 1 : 座間味村座間味*

2025年04月18日05時10分 西表島付近 24° 24.4' N 123° 47.1' E 12km M4.3
沖縄県 震度 3 : 竹富町上原小学校
震度 2 : 竹富町大原
震度 1 : 多良間村塩川, 石垣市登野城, 石垣市新栄町*, 石垣市真栄里*, 竹富町波照間

2025年04月30日07時15分 沖縄本島近海 26° 20.1' N 127° 50.7' E 23km M3.2
沖縄県 震度 1 : 恩納村恩納*, 宜野座村宜野座*, 那覇市港町*, 浦添市安波茶*, 沖縄市美里*
読谷村座喜味, 西原町与那城*, 与那原町上与那原*, うるま市みどり町*
八重瀬町東風平*, 南城市知念久手堅*, 南城市佐敷佐敷*

2025年05月02日15時50分	沖縄本島近海	26° 33.9' N 127° 55.3' E	12km	M3.0
沖縄県	震度 1	宜野座村宜野座＊		
<hr/>				
2025年05月12日06時25分	与那国島近海	24° 43.5' N 122° 26.5' E	37km	M4.6
沖縄県	震度 1	与那国町久部良		
<hr/>				
2025年05月22日15時33分	沖縄本島近海	26° 03.5' N 126° 49.9' E	59km	M3.9
沖縄県	震度 2	久米島町謝名堂		
	震度 1	久米島町山城, 久米島町比嘉＊		
<hr/>				
2025年06月05日19時02分	沖縄本島近海	26° 14.8' N 127° 53.0' E	14km	M2.4
沖縄県	震度 1	南城市知念久手堅＊		
<hr/>				
2025年06月11日20時00分	台湾付近	23° 22.6' N 121° 35.2' E	38km	M6.0
沖縄県	震度 2	与那国町久部良		
	震度 1	石垣市登野城, 石垣市平久保, 石垣市新栄町＊, 与那国町祖納, 竹富町大原, 竹富町黒島 竹富町波照間, 竹富町上原小学校		
<hr/>				
2025年06月19日07時39分	宮古島近海	24° 54.3' N 125° 25.2' E	28km	M3.8
沖縄県	震度 1	宮古島市平良下里, 宮古島市城辺福北, 宮古島市城辺福西＊, 宮古島市下地＊ 宮古島市平良西里＊		
<hr/>				
2025年06月20日10時38分	沖縄本島近海	26° 25.6' N 126° 50.9' E	14km	M2.6
沖縄県	震度 1	久米島町山城, 久米島町謝名堂, 久米島町比嘉＊		
<hr/>				
2025年07月02日05時55分	西表島付近	23° 57.2' N 123° 35.2' E	32km	M4.4
沖縄県	震度 1	竹富町大原, 竹富町波照間		
<hr/>				
2025年07月11日16時09分	宮古島近海	24° 04.7' N 125° 56.4' E	77km	M5.1
沖縄県	震度 1	宮古島市平良下里, 宮古島市城辺福北, 宮古島市平良池間, 宮古島市上野新里 宮古島市伊良部前里添, 宮古島市平良狩俣＊, 宮古島市城辺福西＊, 宮古島市下地＊		
<hr/>				
2025年07月17日05時17分	宮古島近海	24° 11.6' N 125° 11.5' E	24km	M3.9
沖縄県	震度 1	宮古島市城辺福北, 宮古島市下地＊		
<hr/>				
2025年08月01日03時12分	宮古島近海	24° 32.2' N 125° 26.8' E	51km	M3.5
沖縄県	震度 1	宮古島市城辺福西＊		

2025年08月07日16時45分 与那国島近海 24° 32.3' N 122° 56.3' E 106km M5.6

沖縄県 震度 3 : 石垣市平久保, 石垣市新栄町*, 与那国町久部良, 竹富町大原

震度 2 : 宮古島市伊良部前里添, 石垣市登野城, 石垣市新川, 石垣市伊原間*, 与那国町祖納
竹富町黒島, 竹富町波照間, 竹富町上原小学校, 竹富町上原青年会館*

震度 1 : 多良間村塩川, 宮古島市平良下里, 宮古島市城辺福北, 宮古島市平良池間
宮古島市上野新里, 宮古島市平良狩俣*, 宮古島市城辺福西*, 宮古島市下地*
宮古島市平良西里*, 宮古島市下地島空港*

2025年08月16日08時28分 沖縄本島近海 27° 18.2' N 128° 27.0' E 48km M3.8

沖縄県 震度 1 : 国頭村奥, 国頭村辺土名*, 伊平屋村我喜屋, 伊平屋村役場*

鹿児島県 震度 1 : 天城町平土野*, 伊仙町伊仙*, 知名町瀬利覚, 与論町茶花*

2025年08月27日22時10分 台湾付近 24° 47.6' N 121° 52.0' E 113km M5.3

沖縄県 震度 2 : 与那国町久部良

震度 1 : 与那国町祖納

2025年08月28日12時12分 沖縄本島近海 26° 37.0' N 127° 45.6' E 44km M4.5

沖縄県 震度 2 : 国頭村奥, 国頭村辺土名*, 宜野座村宜野座*, 伊平屋村我喜屋, 伊平屋村役場*

宜野湾市野嵩*, 沖縄市美里*, 北中城村喜舎場*, 中城村当間*, 西原町与那城*
うるま市みどり町*, 八重瀬町東風平*, 南城市佐敷字佐敷*

震度 1 : 名護市宮里, 名護市豊原, 東村平良*, 栗国村浜, 那覇市樋川, 那覇空港, 那覇市港町*
浦添市安波茶*, 糸満市潮崎町*, 読谷村座喜味, 嘉手納町嘉手納*
与那原町上与那原*, うるま市勝連平安名*, 南城市玉城字玉城, 南城市知念久手堅*
久米島町謝名堂

鹿児島県 震度 1 : 天城町平土野*, 伊仙町伊仙*, 知名町瀬利覚, 与論町茶花*

2025年09月07日00時44分 宮古島近海 25° 15.8' N 124° 55.5' E 5km M4.4

沖縄県 震度 1 : 宮古島市城辺福北, 宮古島市伊良部前里添, 宮古島市下地*, 宮古島市下地島空港*

2025年09月07日01時17分 宮古島近海 25° 15.8' N 124° 55.3' E 2km M4.3

沖縄県 震度 1 : 宮古島市城辺福北, 宮古島市城辺福西*, 宮古島市下地*

2025年09月11日15時03分 宮古島近海 24° 46.8' N 125° 16.7' E 47km M3.7

沖縄県 震度 1 : 宮古島市下地島空港*

2025年09月29日06時23分	与那国島近海	24° 21.6' N 123° 17.8' E	59km	M4.5
沖縄県	震度 1	石垣市登野城, 石垣市新栄町＊, 与那国町祖納, 与那国町久部良, 竹富町大原 竹富町上原小学校, 竹富町上原青年会館＊		
2025年10月11日23時24分	沖縄本島近海	27° 14.3' N 127° 41.5' E	88km	M4.0
沖縄県	震度 1	名護市港＊, 国頭村辺土名＊		
鹿児島県	震度 1	知名町瀬利覚		
2025年10月14日21時34分	宮古島近海	24° 44.2' N 125° 16.8' E	44km	M3.5
沖縄県	震度 1	宮古島市伊良部前里添, 宮古島市下地島空港＊		
2025年10月27日21時18分	宮古島近海	24° 32.6' N 125° 26.0' E	57km	M3.3
沖縄県	震度 1	宮古島市城辺福北		
2025年10月31日11時26分	沖縄本島近海	26° 40.8' N 127° 46.2' E	46km	M3.3
沖縄県	震度 1	名護市港＊, 国頭村辺土名＊		
2025年11月18日00時05分	沖縄本島近海	26° 47.1' N 128° 25.1' E	31km	M2.9
沖縄県	震度 1	国頭村辺土名＊		
2025年11月21日08時36分	宮古島北西沖	25° 38.3' N 124° 45.2' E	121km	M5.0
沖縄県	震度 2	宮古島市城辺福西＊, 石垣市平久保, 石垣市新栄町＊		
	震度 1	多良間村塩川, 宮古島市城辺福北, 宮古島市平良池間, 宮古島市伊良部前里添 宮古島市平良狩俣＊, 宮古島市下地＊, 宮古島市平良西里＊, 石垣市登野城, 石垣市新川 石垣市伊原間＊, 石垣市真栄里＊, 竹富町大原, 竹富町波照間		
2025年11月25日10時44分	沖縄本島近海	26° 11.5' N 127° 00.1' E	57km	M3.4
沖縄県	震度 1	座間味村座間味＊		
2025年11月26日20時55分	東シナ海	27° 08.9' N 125° 12.8' E	235km	M4.6
沖縄県	震度 1	座間味村座間味＊		
2025年12月06日00時01分	西表島付近	24° 22.2' N 123° 45.3' E	11km	M2.6
沖縄県	震度 1	竹富町上原青年会館＊		
2025年12月08日23時51分	宮古島近海	25° 00.3' N 125° 36.0' E	54km	M3.5
沖縄県	震度 1	宮古島市平良下里, 宮古島市城辺福北, 宮古島市平良池間, 宮古島市城辺福西＊		

2025年12月19日13時35分	宮古島北西沖	26° 24.3' N 124° 57.6' E	172km	M4.9
沖縄県	震度 1	石垣市登野城, 石垣市新栄町＊		

2025年12月21日00時28分	沖縄本島近海	26° 23.7' N 127° 03.8' E	19km	M2.2
沖縄県	震度 1	渡名喜村渡名喜＊		

2025年12月22日21時38分	沖縄本島北西沖	26° 06.5' N 126° 01.5' E	97km	M4.6
沖縄県	震度 1	座間味村座間味＊, 久米島町謝名堂, 久米島町比嘉＊		

2025年12月28日00時05分	台湾付近	24° 37.9' N 121° 58.2' E	86km	M7.0
沖縄県	震度 3	石垣市新栄町＊, 与那国町久部良, 与那国町役場＊, 竹富町黒島		
	震度 2	石垣市登野城, 石垣市平久保, 石垣市真栄里＊, 与那国町祖納, 竹富町大原 竹富町波照間, 竹富町上原小学校		
	震度 1	多良間村塩川, 宮古島市平良下里, 宮古島市城辺福北, 宮古島市平良池間 宮古島市上野新里, 宮古島市伊良部前里添, 宮古島市平良狩俣＊, 宮古島市城辺福西＊ 石垣市新川, 石垣市伊原間＊		

2025年12月30日17時12分	奄美大島近海	27° 40.3' N 128° 42.6' E	19km	M5.7
沖縄県	震度 2	名護市港＊, 国頭村奥, 国頭村辺土名＊, 今帰仁村仲宗根＊, 本部町役場＊ 恩納村恩納＊, 伊平屋村我喜屋, 伊平屋村役場＊, 西原町与那城＊, うるま市石川石崎＊		
	震度 1	名護市宮里, 名護市豊原, 大宜味村大兼久＊, 東村平良＊, 伊是名村仲田＊, 那覇市樋川 那覇空港, 那覇市港町＊, 沖縄市美里＊, 読谷村座喜味, 北谷町桑江＊, 中城村当間＊ 座間味村座間味＊, うるま市みどり町＊, 八重瀬町東風平＊, 南城市玉城字玉城 南城市知念久手堅＊		
鹿児島県	震度 4	徳之島町亀津＊, 天城町平土野＊, 伊仙町伊仙＊		
	震度 3	瀬戸内町請島＊, 瀬戸内町与路島＊, 瀬戸内町加計呂麻島＊, 天城町当部, 和泊町国頭 和泊町和泊＊, 知名町瀬利覚, 知名町知名＊		
	震度 2	鹿児島十島村悪石島＊, 大和村思勝＊, 宇検村湯湾＊, 瀬戸内町西古見 瀬戸内町古仁屋＊, 龍郷町浦＊, 喜界町滝川, 喜界町湾＊, 奄美市名瀬矢之脇町 奄美市笠利町里＊, 奄美市住用町西仲間＊, 奄美市名瀬幸町＊, 与論町茶花＊		
	震度 1	龍郷町屋入, 与論町麦屋		

*の付いた地点は気象庁以外の震度観測点です。

※沖縄地方以外に震度が観測された場合は、その震度も記載します。

※ 資料中のデータについて

この資料は、国立研究開発法人防災科学技術研究所、北海道大学、弘前大学、東北大学、東京大学、名古屋大学、京都大学、高知大学、九州大学、鹿児島大学、国立研究開発法人産業技術総合研究所、国土地理院、国立研究開発法人海洋研究開発機構、公益財団法人地震予知総合研究振興会、青森県、東京都、静岡県、神奈川県温泉地学研究所及び気象庁のデータを用いて作成しています。また、2016年熊本地震合同観測グループのオンライン臨時観測点（河原、熊野座）、2022年能登半島における合同地震観測グループによるオンライン臨時観測点（よしが浦温泉、飯田小学校）、2025年トカラ列島近海における合同地震観測グループによるオンライン臨時観測点（平島、小宝島）、EarthScope Consortiumの観測点（台北、玉峰、寧安橋、玉里、台東）のデータを用いて作成しています。

※ 概況中の震源の深さについて

震源の深さは、精度がやや劣るものは表記しないことがあります。

※ データについては精査により、後日修正することがあります。

2025 年

[illegible]

沖縄県内における月毎の最大震度別回数の表

2025 年

震度 \ 月	1	2	3	4	5	6	7	8	9	10	11	12	計
1	3	5	5	6	2	3	3	2	4	4	3	5	45
2	1	1	2	0	1	1	0	2	0	0	1	1	10
3	0	0	0	2	0	0	0	1	0	0	0	1	4
4	0	0	0	0	0	0	0	0	0	0	0	0	0
5 弱	0	0	0	0	0	0	0	0	0	0	0	0	0
5 強	0	0	0	0	0	0	0	0	0	0	0	0	0
6 弱	0	0	0	0	0	0	0	0	0	0	0	0	0
6 強	0	0	0	0	0	0	0	0	0	0	0	0	0
7	0	0	0	0	0	0	0	0	0	0	0	0	0
計	4	6	7	8	3	4	3	5	4	4	4	7	59