岡　山　県　の　気　象

２０２６年（令和８年）１０月

目　　次

資料の解説…… 1

気象観測所一覧表…… 2

警報・注意報の発表細分区域と気象観測所配置図…… 3

２０２６年（令和８年）１０月の気象概況…… 4 ～ 5

解説用階級区分（平均気温、降水量、日照時間）…… 6 ～ 8

気象分布図…… 9

気象経過図……10 ～ 13

警報・注意報発表履歴……14

気象情報等発表履歴……15

岡 山 地 方 気 象 台

資　料　の　解　説

１　気象概況

岡山地方気象台及び岡山県内の地域気象観測所（特別地域気象観測所を含む）の観測結果や天気図等の資料から、岡山県の月及び旬毎の気象状況を解説します。

２　解説用階級区分（平均気温、降水量、日照時間）

岡山地方気象台及び岡山県内の地域気象観測所（特別地域気象観測所を含む）における、気温、降水量、日照時間の観測値※、平年差または平年比、及び階級を掲載します。

（１）観測値の求め方

ア　平均気温（最小単位：0.1℃）

毎正時の気温（24 個）から日平均気温を求め、１か月分を平均します。

イ　降水量（最小単位：0.5㎜）

毎正時の降水量（24 個）から日降水量を求め、１か月分を合計します。

ウ　日照時間（最小単位：0.1h）

毎正時の日照時間（24 個）から日毎の日照時間を求め、１か月分を合計します。

※　日照時間の観測値は、岡山・津山を除き、２０２１年（令和３年）３月２日より「推計気象分布（日照時間）」から得る推計値を使用しています。

（２）平年差、平年比、階級の求め方

ア　平年差、平年比

平均気温は平年差を、降水量と日照時間は平年比を示します。平年差は本年の観測値と平年値との差です。平年比は本年の観測値の平年値に対する比をいい、百分率で表します。なお、平年値は１９９１年～２０２０年の３０年間の観測値から求めています。

イ　階級

本年の観測値が平年と比べてどうだったかを、「低い（少ない）」「平年並」「高い（多い）」の３つの階級で表します。各階級は、１９９１年～２０２０年の３０年間の観測値を１０個ずつに振り分けるように決めています。また、１９９１年～２０２０年の観測値の下位３個または上位３個に相当する場合には「かなり低い」「かなり高い」または「かなり少ない」「かなり多い」と表現します。

３　気象分布図及び気象経過図

岡山地方気象台及び岡山県内の地域気象観測所（特別地域気象観測所を含む）の観測結果を分布図と経過グラフで示します。

４　警報・注意報発表状況

岡山県を対象とした特別警報、危険警報、警報及び注意報は、その種類と発表または解除した日時を市町村別に、河川氾濫に関する特別警報、危険警報、警報及び注意報については、対象河川別に掲載します。

５　各種情報発表状況

岡山県を対象とした「気象防災速報」、「気象解説情報」、「熱中症警戒アラート」、「天候情報」の発表日時を掲載します。

※ 令和７年２月～令和８年２月までに資料の解説に記載の「スモッグ気象情報」は、大気汚染気象予報業務の終了に伴い、令和７年１月３１日をもって廃止されています。

令和 8 年 5 月 29 日に運用を開始した防災気象情報についての詳細は、気象庁ホームページ（https://www.jma.go.jp/jma/kishou/know/bosai/keiho-update2026/index.html）をご覧ください。

なお、気象データの詳細については、気象庁ホームページ（https://www.jma.go.jp/jma/menu/menureport.html）を参照してください。

気 象 観 測 所 一 覧 表

観測所番号	観 測 所 名		観 測 種 目							所　在　地	緯 度	経 度	海面上の高さ	風速計の地上の高さ	備考
			気温	風	日照	雨量	湿度	積雪	その他						
66046	上長田	ｶﾐﾅｶﾞﾀ	○	○	＃	○	○	○		真庭市蒜山上長田	35° 17.8′	133° 43.5′	430m	6.4m	
66056	恩原	ｵﾝﾊﾞﾗ				○				苫田郡鏡野町上斎原	35° 18.0′	133° 59.2′	734m		
66091	千屋	ﾁﾔ	○	○	＃	○	○	○		新見市千屋	35° 06.2′	133° 26.1′	525m	9.9m	
66112	富	ﾄﾐ				○				苫田郡鏡野町富西谷	35° 10.7′	133° 48.3′	480m		
66127	奈義	ﾅｷﾞ	○	○	＃	○	○			勝田郡奈義町荒内西字大池	35° 06.7′	134° 10.2′	212m	6.4m	
66136	今岡	ｲﾏｵｶ	○	○	＃	○	○	○		美作市今岡	35° 05.9′	134° 19.5′	207m	6.4m	
66171	久世	ｸｾ	○	○	＃	○	○			真庭市中島	35° 04.1′	133° 45.2′	144m	9.9m	
66186	津山	ﾂﾔﾏ	○	○	○	○	○	○	○	津山市林田	35° 03.8′	134° 00.5′	146m	12.4m	
66221	新見	ﾆｲﾐ	○	○	＃	○	○			新見市足見堂の下	34° 56.6′	133° 31.1′	393m	9.9m	
66226	下呰部	ｼﾓｱｻﾞｴ				○				真庭市下呰部	34° 57.9′	133° 37.7′	180m		
66237	旭西	ｱｻﾋﾆｼ				○				久米郡美咲町西	34° 57.7′	133° 48.7′	230m		
66251	赤磐	ｱｶｲﾜ				○				赤磐市黒本	34° 55.1′	134° 04.9′	56m		
66276	陣山	ｼﾞﾝﾔﾏ				○				高梁市松原町字松岡陣山	34° 49.7′	133° 31.4′	529m		
66287	吉備中央	ｷﾋﾞﾁｭｳｵｳ				○				加賀郡吉備中央町北	34° 49.0′	133° 42.3′	340m		
66296	福渡	ﾌｸﾜﾀﾘ	○	○	＃	○	○			岡山市北区建部町福渡	34° 52.0′	133° 54.2′	63m	7.8m	
66306	和気	ﾜｹ	○	○	＃	○	○			和気郡和気町吉田	34° 48.9′	134° 11.0′	35m	9.9m	
66336	高梁	ﾀｶﾊｼ	○	○	＃	○	○			高梁市落合町近似	34° 47.5′	133° 36.6′	60m	9.9m	
66346	日応寺	ﾆﾁｵｳｼﾞ	○	○		○				岡山市北区日応寺	34° 45.4′	133° 51.3′	239m	9.9m	
66381	佐屋	ｻﾔ				○				井原市芳井町佐屋	34° 41.1′	133° 26.7′	390m		
66391	矢掛	ﾔｶｹﾞ				○				小田郡矢掛町東三成	34° 37.0′	133° 37.1′	18m		
66408	岡山	ｵｶﾔﾏ	○			○	○	○	○	岡山市北区津島中	34° 41.1′	133° 55.5′	5m		
				○	○					岡山市北区下石井	34° 39.6′	133° 54.9′	3m	70.1m	
66421	虫明	ﾑｼｱｹﾞ	○	○	＃	○	○			瀬戸内市邑久町虫明	34° 40.9′	134° 12.4′	10m	9.9m	
66446	倉敷	ｸﾗｼｷ	○	○	＃	○	○			倉敷市中央	34° 35.4′	133° 46.1′	3m	9.9m	
66481	笠岡	ｶｻｵｶ	○	○	＃	○	○			笠岡市カブト東町	34° 30.1′	133° 29.7′	0m	6.4m	
66501	玉野	ﾀﾏﾉ	○	○	＃	○	○			玉野市宇野	34° 29.2′	133° 57.0′	2m	6.4m	

注）日照時間の＃印は、日照計による観測を実施していませんが、気象衛星観測のデータを用いた「推計気象分布（日照時間）」から得る推計値を提供していることを示します。

警報･注意報の発表細分区域と気象観測所配置図

	一次細分区域	市町村等をまとめた地域	二次細分区域
岡山県	南部	岡山地域	岡山市、玉野市、瀬戸内市、吉備中央町
		東備地域	備前市、赤磐市、和気町
		倉敷地域	倉敷市、総社市、早島町
		井笠地域	笠岡市、井原市、浅口市、里庄町、矢掛町
		高梁地域	高梁市
	北部	新見地域	新見市
		真庭地域	真庭市、新庄村
		津山地域	津山市、鏡野町、久米南町、美咲町
		勝英地域	美作市、勝央町、奈義町、西粟倉村

・ 警報や注意報は、市町村を対象に発表します。



気　　象　　概　　況

２０２６年（令和８年）１０月

この期間は、中旬にかけて、高気圧に覆われて晴れた日が多かった。一方、下旬は前線や気圧の谷、寒気の影響で雨や曇りの日が多かった。

21日は、前線の南側に流れ込む暖かい空気に覆われ、一時的に日照もあったため気温が上昇し、岡山、奈義、和気、虫明、倉敷、笠岡、玉野で真夏日の最晩記録を更新した。

平均気温は「平年よりかなり高い」。ただし、上長田は「平年より高い」。

降水量は「平年並」～「平年より多い」。

日照時間は「平年より多い」。ただし、千屋、新見、和気、笠岡、玉野は「平年並」。虫明は「平年よりかなり多い」。

〈生物季節観測〉

なし

（旬別の気象概況）

上旬	この期間は、中頃、気圧の谷や湿った空気の影響で曇りや雨の日があったが、高気圧に覆われて晴れた日が多かった。
中旬	この期間は、前線や気圧の谷、湿った空気の影響で曇りや雨の日もあったが、高気圧に覆われて晴れた日が多かった。
下旬	この期間は、高気圧に覆われて晴れた日もあったが、前線や気圧の谷、寒気の影響で雨や曇りの日が多かった。

（日々の気象概況）

（上旬）

1日	高気圧に覆われる
2日	高気圧に覆われる
3日	高気圧に覆われる
4日	気圧の谷や湿った空気の影響を受ける
5日	気圧の谷や湿った空気の影響を受ける
6日	高気圧に覆われるが、湿った空気の影響を受ける
7日	高気圧に覆われるが、湿った空気の影響を受ける
8日	高気圧に覆われる
9日	高気圧に覆われる
10日	高気圧に覆われる

（中旬）

11日	高気圧に覆われる
12日	高気圧に覆われる
13日	高気圧に覆われるが、次第に湿った空気の影響を受ける
14日	前線や湿った空気の影響を受けるが、次第に高気圧に覆われる
15日	高気圧に覆われる
16日	高気圧に覆われるが、気圧の谷や湿った空気の影響を受ける
17日	高気圧に覆われる
18日	高気圧に覆われるが、次第に湿った空気の影響を受ける
19日	前線や湿った空気の影響を受ける
20日	前線や湿った空気の影響を受ける

（下旬）

21日	前線や湿った空気の影響を受ける
22日	湿った空気や寒気の影響を受けるが、次第に高気圧に覆われる
23日	高気圧に覆われるが、湿った空気の影響を受ける
24日	前線や湿った空気の影響を受ける
25日	前線や湿った空気の影響を受ける
26日	前線や湿った空気の影響を受ける
27日	気圧の谷や寒気の影響を受けるが、高気圧に覆われる
28日	高気圧に覆われるが、寒気や湿った空気の影響を受ける
29日	高気圧に覆われるが、次第に気圧の谷や湿った空気の影響を受ける
30日	気圧の谷や湿った空気の影響を受ける
31日	高気圧に覆われるが、気圧の谷や湿った空気の影響を受ける

解説用階級区分（平均気温：℃）

２０２６年（令和８年）１０月

	観測値	平年値	平年差	かなり低い 上限値	低い 上限値	平年並 上限値	高い 上限値	かなり高い
岡山	19.7	18.0	1.7	16.7	17.6	18.4	19.2	●
津山	17.5	16.0	1.5	14.7	15.7	16.3	17.3	●
上長田	14.8	13.3	1.5	12.0	12.8	13.7	14.8	
恩原								
千屋	14.6	12.7	1.9	11.2	12.4	13.0	14.2	●
富								
奈義	17.0	15.3	1.7	13.8	14.9	15.6	16.5	●
今岡	17.2	15.2	2.0	13.8	14.9	15.5	16.4	●
久世	17.1	15.6	1.5	14.3	15.1	16.0	16.9	●
新見	15.8	14.1	1.7	12.9	13.8	14.3	15.4	●
下呰部								
旭西								
赤磐								
陣山								
吉備中央								
福渡	17.6	15.9	1.7	14.3	15.7	16.3	17.0	●
和気	17.9	16.1	1.8	14.8	15.8	16.5	17.6	●
高梁	18.0	16.3	1.7	14.9	15.9	16.6	17.8	●
日応寺	18.2	16.8	1.4	15.8	16.3	17.1	17.7	●
佐屋								
矢掛								
虫明	19.2	17.6	1.6	16.2	17.2	18.0	18.9	●
倉敷	19.8	18.0	1.8	16.7	17.7	18.5	19.3	●
笠岡	19.4	18.0	1.4	16.6	17.7	18.4	19.3	●
玉野	20.7	19.0	1.7	17.7	18.5	19.4	20.1	●
				低い(33.3%)		平年並(33.3%)	高い(33.3%)	
解説用階級区分値				10%	かなり低い		かなり高い	10%

値）：準正常値（対象となる資料の一部が欠けているが、許容する資料数を満たす値）
値］：資料不足値（対象となる資料が許容する資料数を満たさない値）
× ： 欠測（期間内の観測結果が全て求められなかった場合）

解説用階級区分値は「低い（少ない）」「平年並」「高い（多い）」の３階級とし、それぞれの出現率は同じである。過去１０年以上の資料年数がある場合に、その出現率から求めた。
また、低い（少ない）方または高い（多い）方から出現率１０%の範囲を、それぞれ「かなり低い（少ない）」「かなり高い（多い）」と表し、補助的に用いる。

※ ○印は観測値の当月における階級を示す。

解説用階級区分（降水量：mm）

２０２６年（令和８年）１０月

	観測値	平年値	平年比(%)	かなり少ない 上限値	少ない 上限値	平年並 上限値	多い 上限値	かなり多い
岡山	92.0	95.4	96	30.5	53.5	86.5	226.5	
津山	98.0	99.0	99	42.5	60.2	87.7	220.5	
上長田	134.5	187.4	72	70.5	106.0	193.7	440.2	
恩原	138.0	185.3	74	65.0	117.0	192.0	372.5	
千屋	135.5	123.8	109	52.5	83.0	128.5	246.2	
富	130.0	158.7	82	71.6	96.7	172.2	305.0	
奈義	93.5	103.8	90	50.0	72.2	100.2	206.0	
今岡	87.0	109.2	80	53.5	72.0	99.7	246.0	
久世	96.5	102.6	94	46.0	62.0	110.2	217.0	
新見	99.0	95.0	104	37.0	51.5	88.5	201.0	
下呰部	88.5	93.4	95	39.5	53.5	89.2	201.0	
旭西	88.0	121.7	72	48.7	82.5	117.0	256.4	
赤磐	94.5	99.4	95	39.9	63.7	84.3	228.6	
陣山	117.5	94.7	124	34.0	54.0	91.2	211.0	
吉備中央	102.0	103.9	98	45.2	57.0	91.2	241.2	
福渡	86.5	95.6	90	36.0	51.5	78.5	229.5	
和気	88.5	98.6	90	35.7	59.5	93.5	211.0	
高梁	92.0	93.0	99	34.5	51.5	88.5	215.5	
日応寺	96.5	96.3	100	32.9	56.2	87.7	232.6	
佐屋	112.5	104.8	107	39.1	61.0	97.6	238.9	
矢掛	92.0	91.0	101	30.5	51.5	77.5	218.5	
虫明	75.5	98.0	77	34.0	60.0	99.0	204.5	
倉敷	91.0	93.6	97	29.0	60.0	88.2	211.0	
笠岡	114.0	87.5	130	31.0	56.2	72.7	198.5	
玉野	82.0	97.4	84	29.7	55.5	102.0	197.7	
				少ない(33.3%)		平年並(33.3%)	多い(33.3%)	
解説用階級区分値				10%	かなり少ない	かなり多い		10%

値）：準正常値（対象となる資料の一部が欠けているが、許容する資料数を満たす値）
値］：資料不足値（対象となる資料が許容する資料数を満たさない値）
× ： 欠測（期間内の観測結果が全て求められなかった場合）

解説用階級区分値は「低い（少ない）」「平年並」「高い（多い）」の３階級とし、それぞれの出現率は同じである。過去１０年以上の資料年数がある場合に、その出現率から求めた。
また、低い（少ない）方または高い（多い）方から出現率１０%の範囲を、それぞれ「かなり低い（少ない）」「かなり高い（多い）」と表し、補助的に用いる。

※ ○印は観測値の当月における階級を示す。

解説用階級区分（日照時間：ｈ）

２０２６年（令和８年）１０月

	観測値	平年値	平年比(%)	かなり少ない 上限値	少ない 上限値	平年並 上限値	多い 上限値	かなり多い
岡山	192.7	171.5	112	136.3	163.1	183.2	201.1	
津山	170.1	154.1	110	117.9	143.6	164.7	181.8	
上長田	147.3	123.8	119	94.7	113.9	132.8	150.3	
恩原								
千屋	145.5	141.6	103	103.1	132.6	149.7	173.7	
富								
奈義	167.5	150.1	112	108.3	135.4	159.9	184.2	
今岡	174.6	160.1	109	120.7	144.1	172.5	193.6	
久世	164.9	151.3	109	112.8	142.9	162.1	181.1	
新見	166.4	155.8	107	118.7	147.5	168.1	181.3	
下呰部								
旭西								
赤磐								
陣山								
吉備中央								
福渡	184.7	169.6	109	132.7	159.8	183.2	200.4	
和気	188.3	175.0	108	133.5	163.9	190.4	205.7	
高梁	164.8	154.4	107	119.9	141.0	164.3	187.8	
日応寺								
佐屋								
矢掛								
虫明	192.8	149.9	129	118.3	135.2	153.6	185.7	●
倉敷	186.6	166.7	112	129.9	155.7	178.6	197.4	
笠岡	178.0	172.1	103	135.0	159.8	183.1	207.8	
玉野	191.8	179.1	107	142.4	170.1	191.8	208.3	
				少ない(33.3%)		平年並(33.3%)	多い(33.3%)	
解説用階級区分値				10%				10%

かなり少ない　　かなり多い

値）：準正常値（対象となる資料の一部が欠けているが、許容する資料数を満たす値）
値］：資料不足値（対象となる資料が許容する資料数を満たさない値）
× ： 欠測（期間内の観測結果が全て求められなかった場合）

解説用階級区分値は「低い（少ない）」「平年並」「高い（多い）」の３階級とし、それぞれの出現率は同じである。過去１０年以上の資料年数がある場合に、その出現率から求めた。

また、低い（少ない）方または高い（多い）方から出現率１０%の範囲を、それぞれ「かなり低い（少ない）」「かなり高い（多い）」と表し、補助的に用いる。

※ ○印は観測値の当月における階級を示す。

気　象　分　布　図

２０２６年（令和８年）１０月

平均気温　単位（℃）

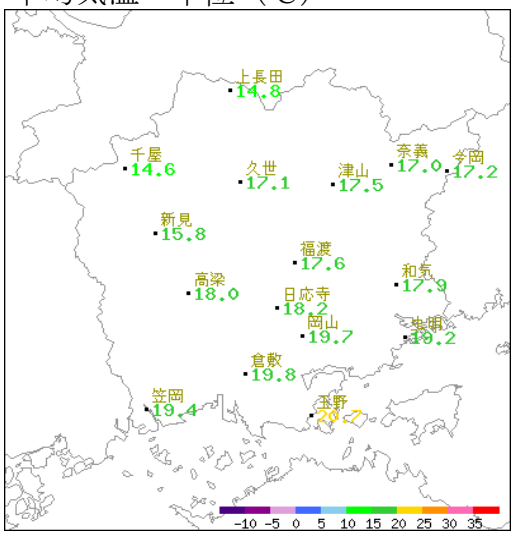

平均気温平年差　単位（℃）

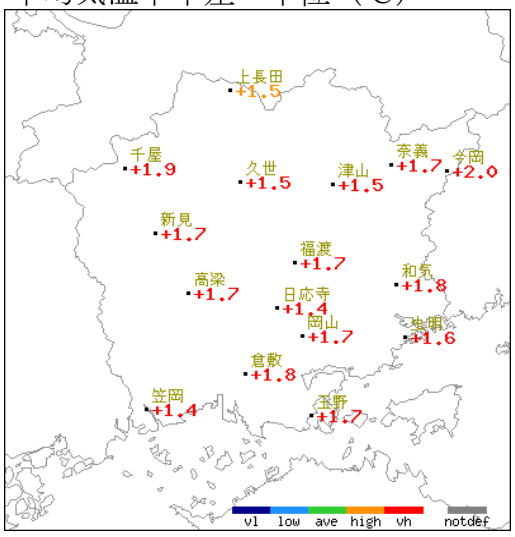

降水量　単位（㎜）

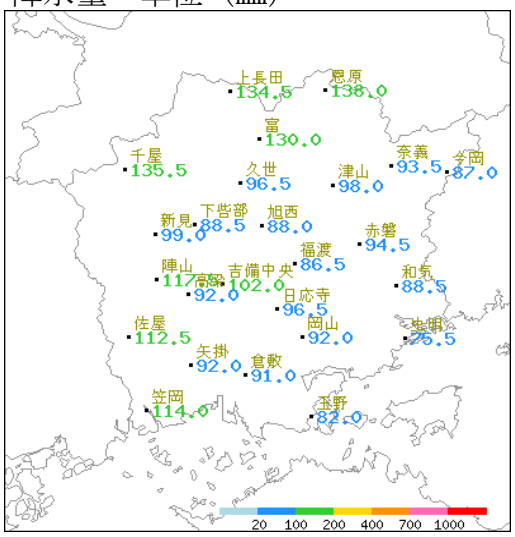

降水量平年比　単位（%）

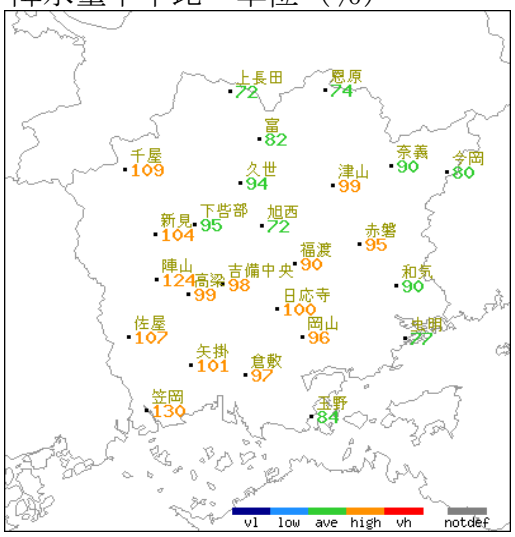

日照時間　単位（ｈ）

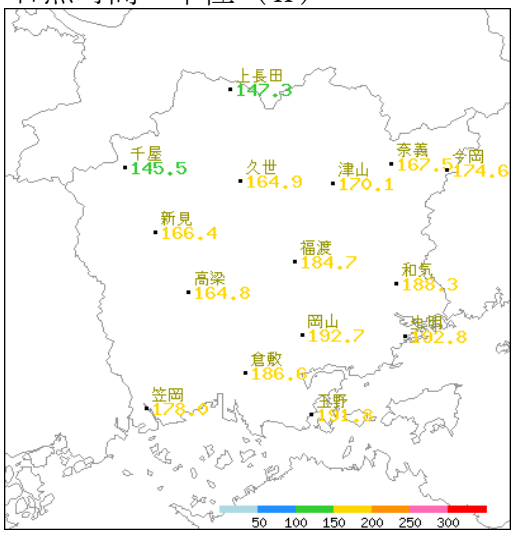

日照時間平年比　単位（%）

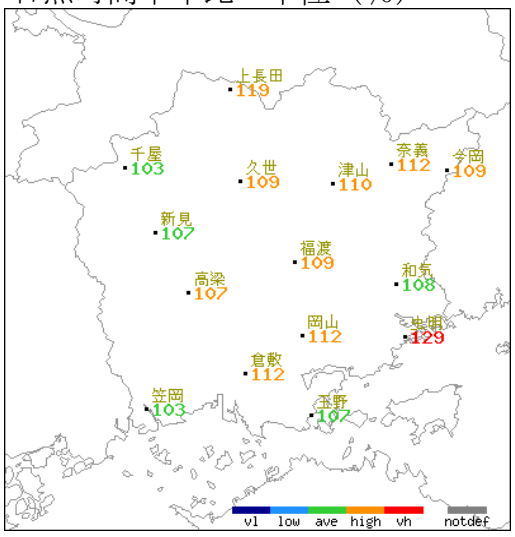

値）：準正常値（対象となる資料の一部が欠けているが、許容する資料数を満たす値）
値］：資料不足値（対象となる資料が許容する資料数を満たさない値）
×　：欠測（期間内の観測結果が全て求められなかった場合）
//　：平年値がないため統計はしません。

気　象　経　過　図　（１）

２０２６年（令和８年）１０月

津山

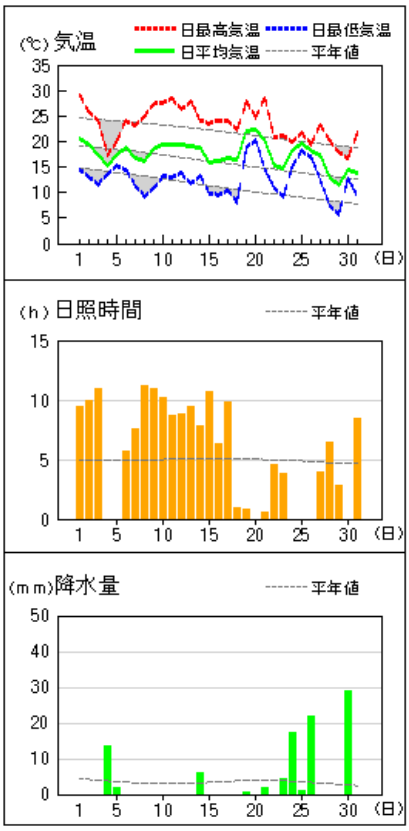

岡山

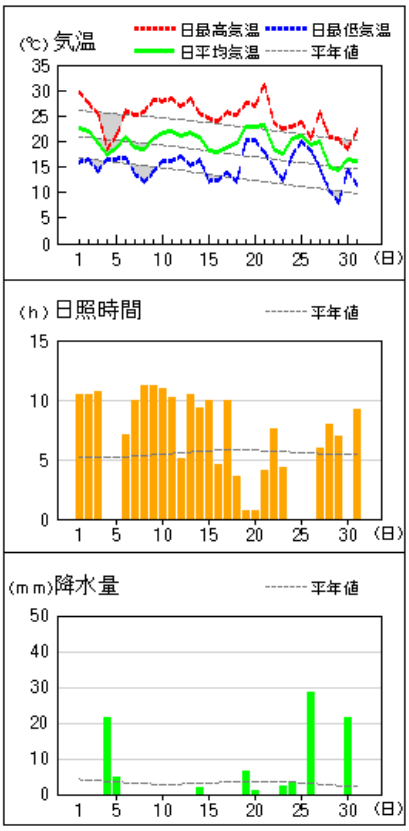

上長田

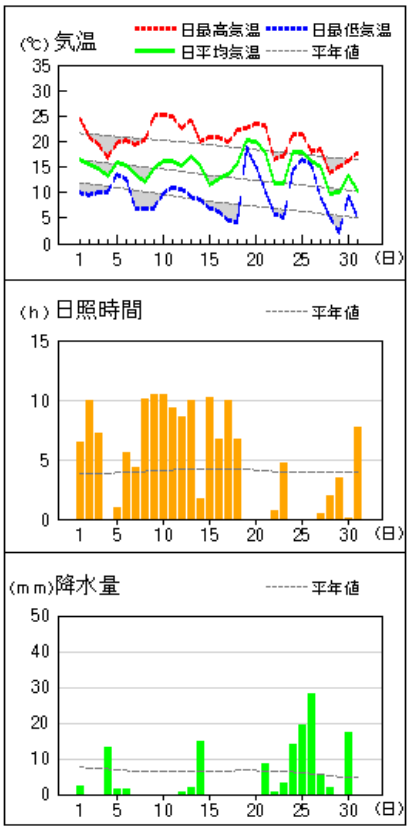

千屋

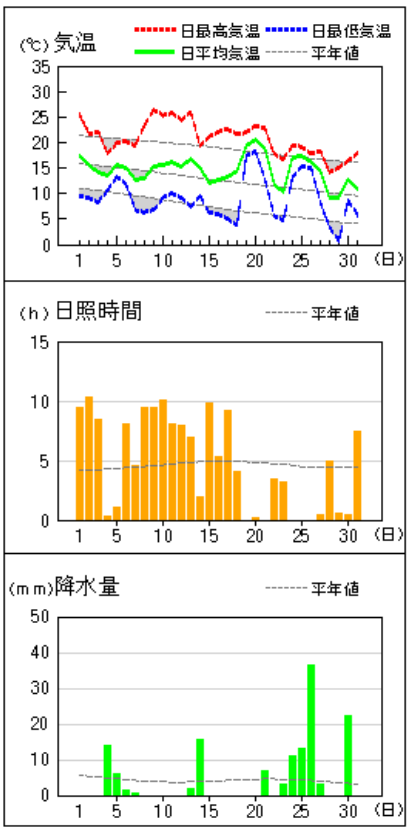

奈義

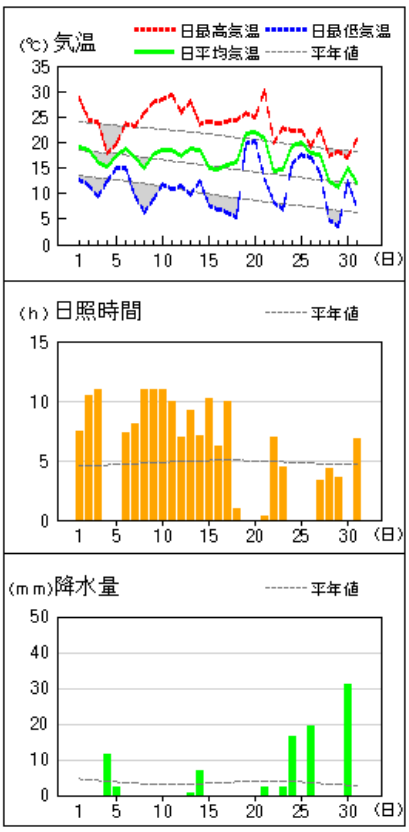

今岡

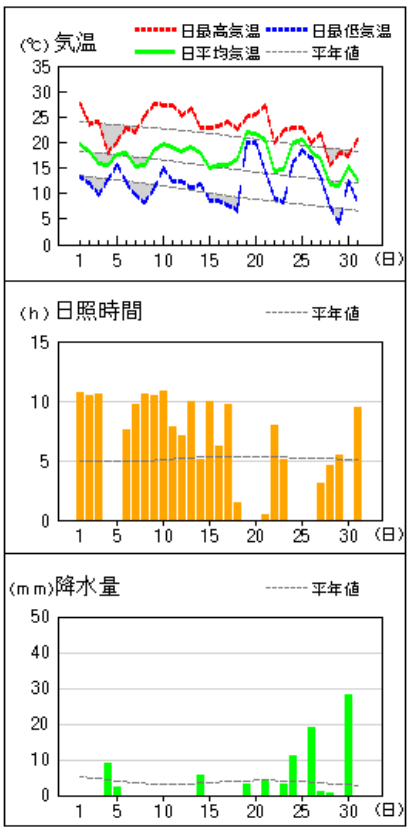

気　象　経　過　図　（２）

２０２６年（令和８年）１０月

久世

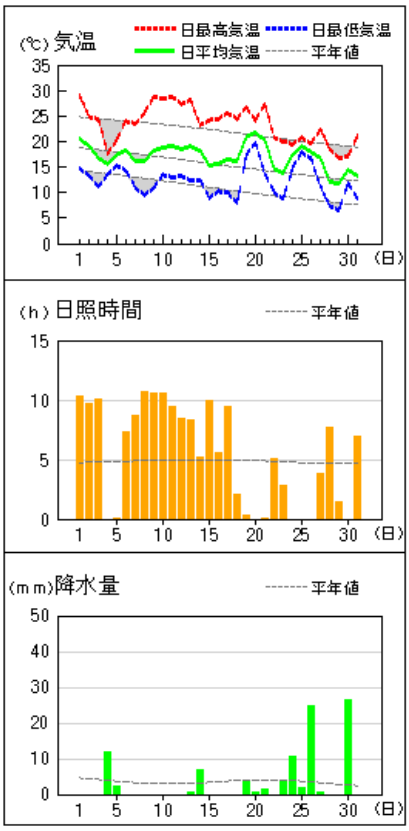

新見

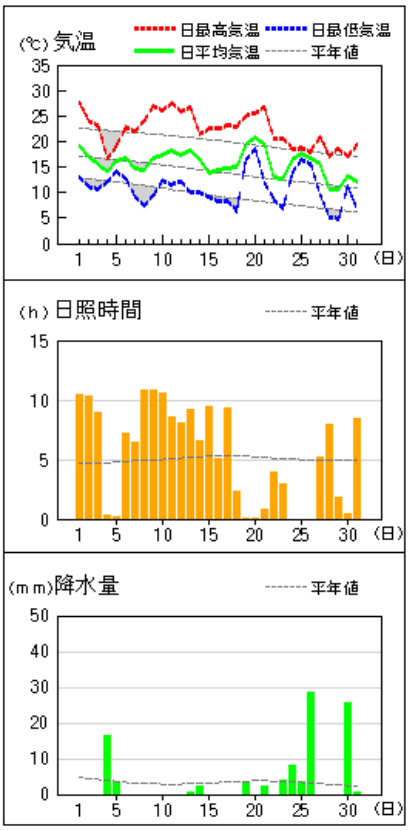

福渡

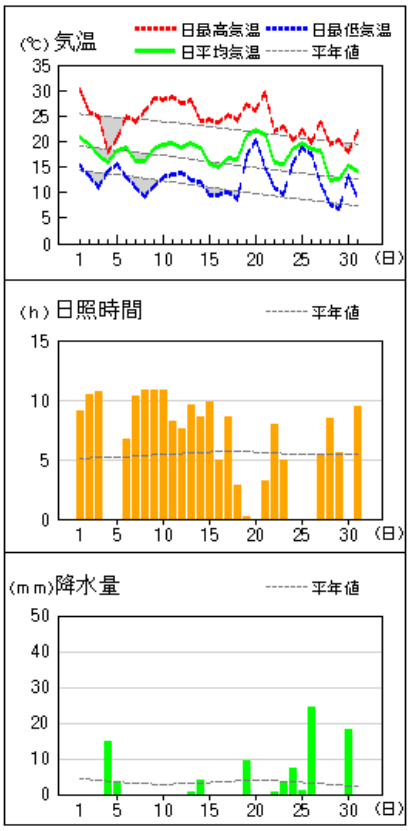

和気

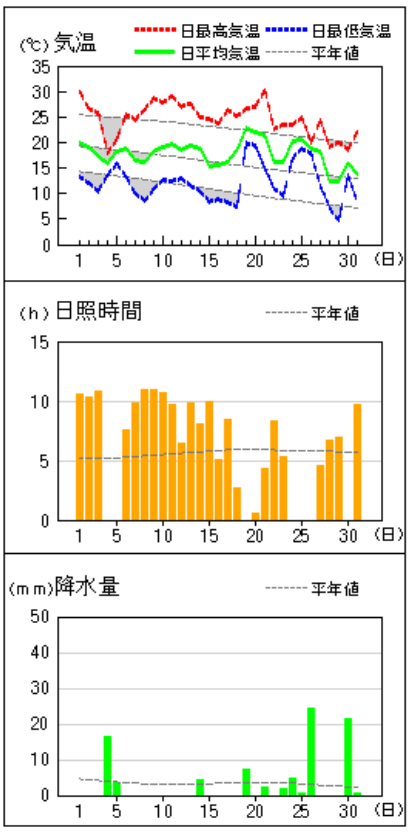

高梁

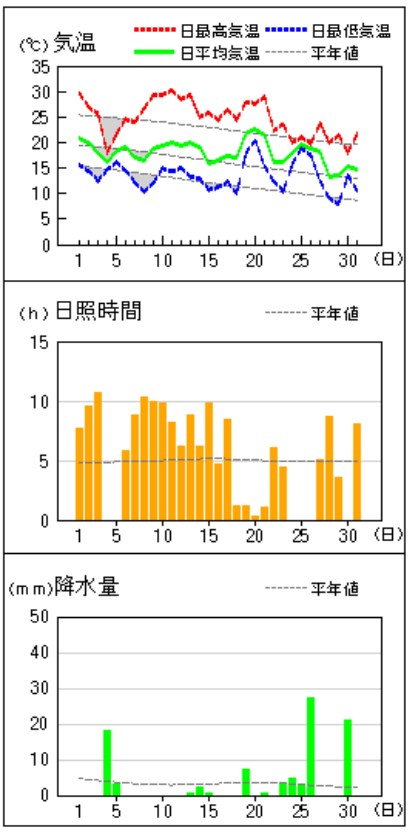

日応寺

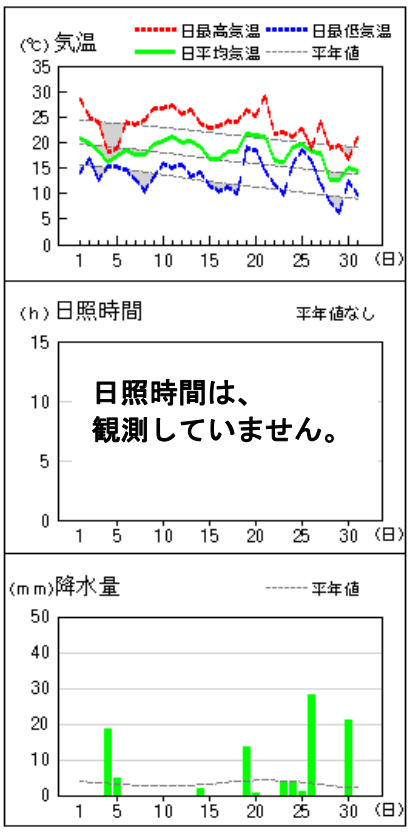

気　象　経　過　図　（３）

２０２６年（令和８年）１０月

虫明

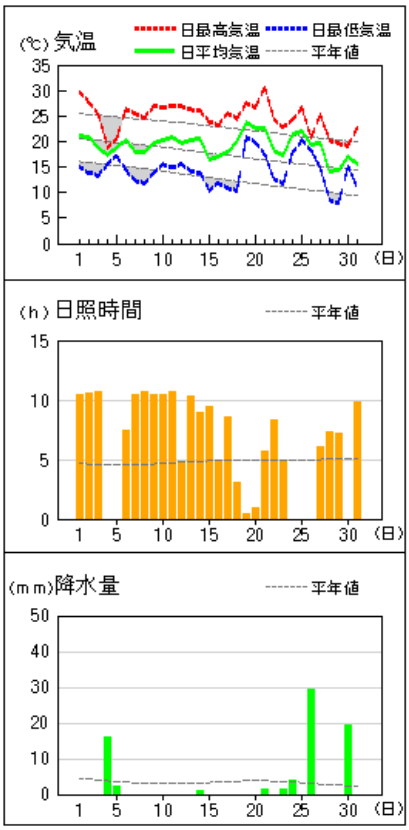

倉敷

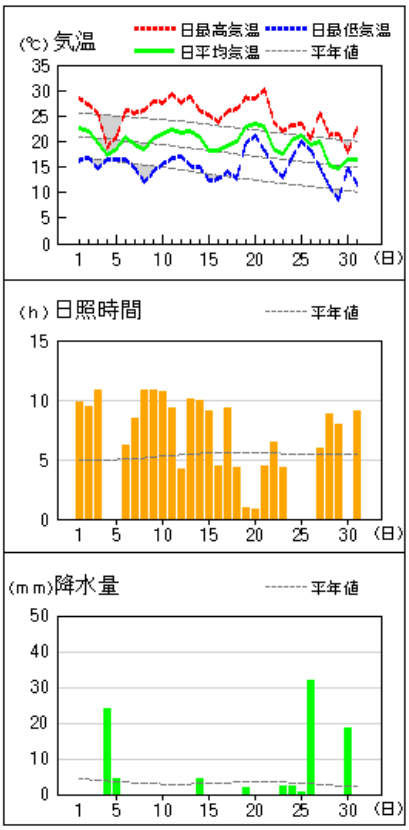

笠岡

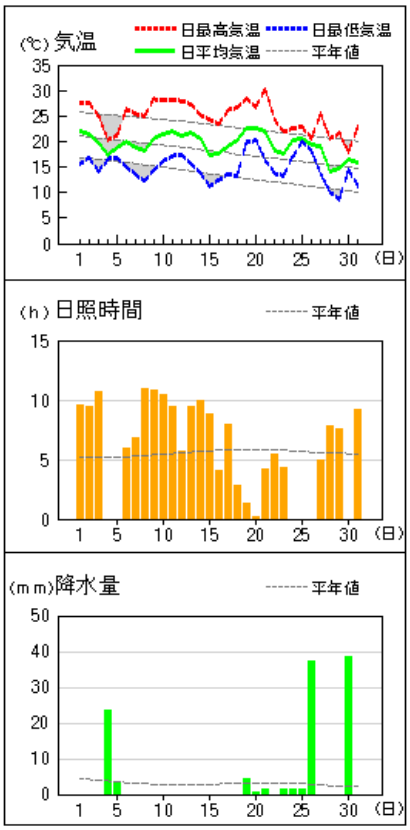

玉野

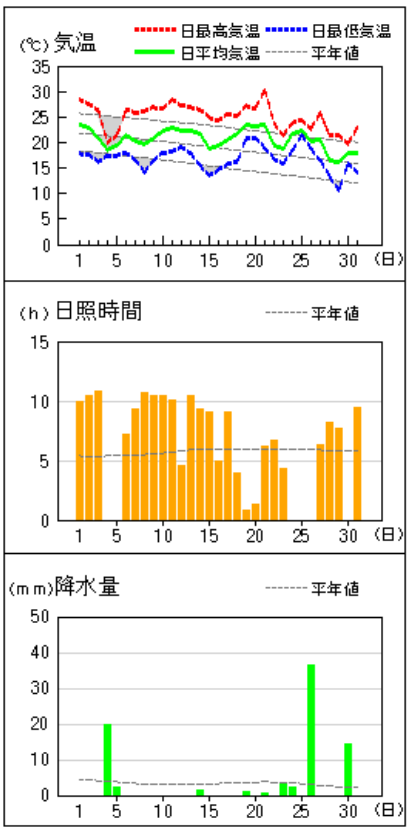

気　象　経　過　図　（４）

２０２６年（令和８年）１０月

恩原

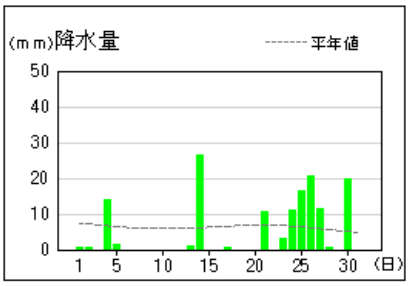

富

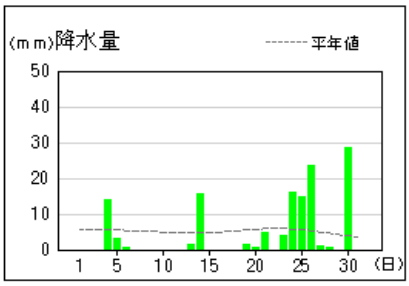

下呰部

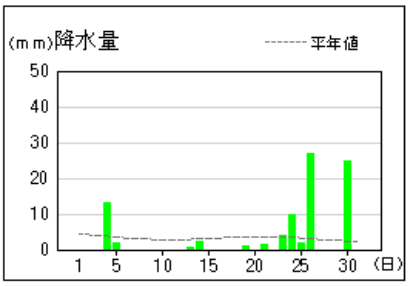

旭西

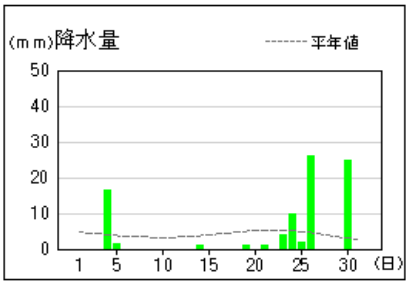

赤磐

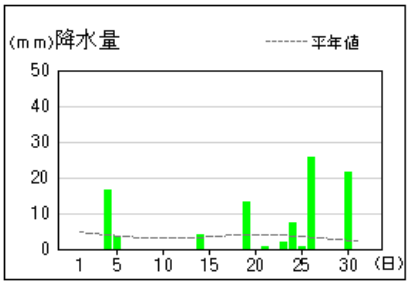

陣山

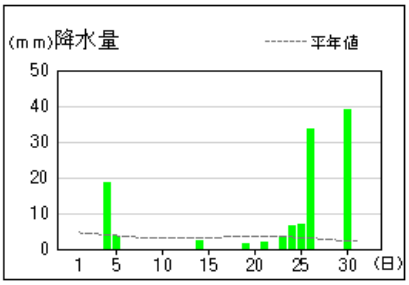

吉備中央

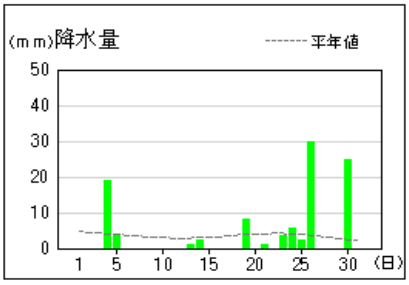

佐屋

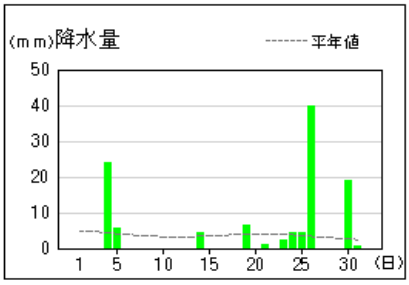

矢掛

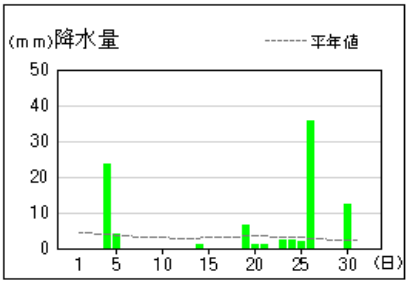

警 報 ・注 意 報 発 表 履 歴

2026年（令和8年）10月

●：発表　■：特別警報からの切替　◆：危険警報からの切替　▼：警報から注意報　○：継続　解：解除

発表時刻	警報・注意報	岡山市	玉野市	瀬戸内市	吉備中央町	備前市	赤磐市	和気町	倉敷市	総社市	早島町	笠岡市	井原市	浅口市	里庄町	矢掛町	高梁市	新見市	真庭市	新庄村	津山市	鏡野町	久米南町	美咲町	美作市	勝央町	奈義町	西粟倉村
10/01 03:05	濃霧注意報	●			●		●	●		●			●				●	●	●		●	●	●	●	●	●	●	
10/01 10:07	濃霧注意報	解			解		解	解		解			解				解	解	解		解	解	解	解	解	解	解	
10/13 18:43	雷注意報	●	●	●	●	●	●	●	●	●	●	●	●	●	●	●	●	●	●	●	●	●	●	●	●	●	●	●
10/14 05:55	雷注意報	解	解	解	解	解	解	解	解	解	解	解	解	解	解	解	解	解	解	解	解	解	解	解	解	解	解	解
10/16 20:03	濃霧注意報	●			●		●	●		●			●				●	●	●		●	●	●	●	●	●	●	
10/17 09:50	濃霧注意報	解			解		解	解		解			解				解	解	解		解	解	解	解	解	解	解	
10/19 04:34	雷注意報	●	●	●	●	●	●	●	●	●	●	●	●	●	●	●	●	●	●	●	●	●	●	●	●	●	●	●
10/19 21:09	雷注意報	○	○	○	○	○	○	○	○	○	○	○	○	○	○	○	○	○	○	○	○	○	○	○	○	○	○	○
10/20 11:44	雷注意報	解	解	解	解	解	解	解	解	解	解	解	解	解	解	解	解	解	解	解	解	解	解	解	解	解	解	解
10/21 04:09	雷注意報	●	●	●	●	●	●	●	●	●	●	●	●	●	●	●	●	●	●	●	●	●	●	●	●	●	●	●
10/21 07:05	雷注意報	○	○	○	○	○	○	○	○	○	○	○	○	○	○	○	○	○	○	○	○	○	○	○	○	○	○	○
	濃霧注意報	●			●		●	●	●	●	●		●				●	●	●		●	●	●	●	●	●	●	
10/21 09:30	雷注意報	○	○	○	○	○	○	○	○	○	○	○	○	○	○	○	○	○	○	○	○	○	○	○	○	○	○	○
	濃霧注意報	解			解		解	解	解	解	解		解				解	解	解		解	解	解	解	解	解	解	
10/21 12:31	強風注意報	●	●	●	●	●	●	●	●	●	●	●	●	●	●	●												
10/21 12:31	波浪注意報	●	●	●		●			●			●		●														
10/21 17:38	強風注意報	解	解	解	解	解	解	解	解	解	解	解	解	解	解	解												
10/21 17:38	波浪注意報	解	解	解		解			解			解		解														
10/21 17:38	雷注意報	解	解	解	解	解	解	解	解	解	解	解	解	解	解	解	解	解	解	解	解	解	解	解	解	解	解	解
10/25 04:23	雷注意報	●	●	●	●	●	●	●	●	●	●	●	●	●	●	●	●	●	●	●	●	●	●	●	●	●	●	●
10/26 16:03	雷注意報	解	解	解	解	解	解	解	解	解	解	解	解	解	解	解	解	解	解	解	解	解	解	解	解	解	解	解
10/29 03:29	濃霧注意報	●			●		●	●		●			●				●	●	●		●	●	●	●	●	●	●	
10/29 09:37	濃霧注意報	解			解		解	解		解			解				解	解	解		解	解	解	解	解	解	解	
10/30 04:03	雷注意報	●	●	●	●	●	●	●	●	●	●	●	●	●	●	●	●	●	●	●	●	●	●	●	●	●	●	●
10/30 18:32	雷注意報	解	解	解	解	解	解	解	解	解	解	解	解	解	解	解	解	解	解	解	解	解	解	解	解	解	解	解
10/30 21:30	濃霧注意報	●			●		●	●		●			●				●	●	●		●	●	●	●	●	●	●	
10/31 05:00	濃霧注意報	○			○		○	○	●	○	●		○			●	○	○	○		○	○	○	○	○	○	○	
10/31 05:34	濃霧注意報	○			○	●	○	○	○	○	○		○			○	○	○	○		○	○	○	○	○	○	○	●
10/31 09:32	濃霧注意報	解			解	解	解	解	解	解	解		解			解	解	解	解		解	解	解	解	解	解	解	解

警報・注意報発表状況（河川氾濫に関する情報）

2026年（令和8年）10月

この期間発表はありません。

気象情報等発表履歴

２０２６年（令和８年）１０月

岡山県気象情報他

発表日時	情報名
10/18 16:03	岡山県気象解説情報（落雷・突風）　第１号
10/19 5:35	岡山県気象解説情報（落雷・突風）　第２号
10/23 11:40	岡山県気象解説情報（大潮）　第１号
10/29 10:36	岡山県気象解説情報（落雷・突風・降ひょう）　第１号
10/30 5:03	岡山県気象解説情報（落雷・突風・降ひょう）　第２号
10/30 14:53	岡山県気象防災速報（竜巻注意）　第１号