

岡山県の気象

2026年（令和8年）3月

目次

| | |
|------------------------|-------|
| 資料の解説 | 1 |
| 気象観測所一覧表 | 2 |
| 警報・注意報の発表細分区域と気象観測所配置図 | 3 |
| 2026年（令和8年）3月の気象概況 | 4～5 |
| 解説用階級区分（平均気温、降水量、日照時間） | 6～8 |
| 気象分布図 | 9 |
| 気象経過図 | 10～13 |
| 警報・注意報発表履歴 | 14～16 |
| 気象情報等発表履歴 | 17 |

岡山地方気象台

資料の解説

1 気象概況

岡山地方気象台及び岡山県内の地域気象観測所（特別地域気象観測所を含む）の観測結果や天気図等の資料から、岡山県の月及び旬毎の気象状況を解説します。

2 解説用階級区分（平均気温、降水量、日照時間）

岡山地方気象台及び岡山県内の地域気象観測所（特別地域気象観測所を含む）における、気温、降水量、日照時間の観測値※、平年差または平年比、及び階級を掲載します。

（1）観測値の求め方

ア 平均気温（最小単位：0.1℃）

毎正時の気温（24 個）から日平均気温を求め、1 か月分を平均します。

イ 降水量（最小単位：0.5mm）

毎正時の降水量（24 個）から日降水量を求め、1 か月分を合計します。

ウ 日照時間（最小単位：0.1h）

毎正時の日照時間（24 個）から毎日の日照時間を求め、1 か月分を合計します。

※ 日照時間の観測値は、岡山・津山を除き、2021年（令和3年）3月2日より「推計気象分布（日照時間）」から得る推計値を使用しています。

（2）平年差、平年比、階級の求め方

ア 平年差、平年比

平均気温は平年差を、降水量と日照時間は平年比を示します。平年差は本年の観測値と平年値との差です。平年比は本年の観測値の平年値に対する比をいい、百分率で表します。なお、平年値は1991年～2020年の30年間の観測値から求めています。

イ 階級

本年の観測値が平年と比べてどうだったかを、「低い（少ない）」「平年並」「高い（多い）」の3つの階級で表します。各階級は、1991年～2020年の30年間の観測値を10個ずつに振り分けるように決めています。また、1991年～2020年の観測値の下位3個または上位3個に相当する場合には「かなり低い」「かなり高い」または「かなり少ない」「かなり多い」と表現します。

3 気象分布図及び気象経過図

岡山地方気象台及び岡山県内の地域気象観測所（特別地域気象観測所を含む）の観測結果を分布図と経過グラフで示します。

4 警報・注意報発表履歴

岡山地方気象台が発表した特別警報、警報及び注意報の種類と発表または解除した日時を市町村別に示します。

5 気象情報等発表履歴

岡山県を対象とした「岡山県気象情報等（記録的短時間大雨情報、竜巻注意情報、熱中症警戒アラート、潮位情報、天候情報を含む）」、「土砂災害警戒情報」及び「指定河川洪水予報」の発表した日時を示します。

なお、気象データの詳細については、気象庁ホームページ
(<https://www.jma.go.jp/jma/menu/menureport.html>) を参照してください。

気象観測所一覽表

| 観測所 番号 | 観測所名 | | 観測種目 | | | | | | | 所在地 | 緯度 | 経度 | 海面上 の 高さ | 風速計 の地上 の高さ | 備考 |
|-----------|------|--------|------|---|----|----|----|----|-----|--------------|-----------|------------|----------------|-------------------|----|
| | | | 気温 | 風 | 日照 | 雨量 | 湿度 | 積雪 | その他 | | | | | | |
| 66046 | 上長田 | カガカタ | ○ | ○ | # | ○ | ○ | ○ | | 真庭市蒜山上長田 | 35° 17.8′ | 133° 43.5′ | 430m | 6.4m | |
| 66056 | 恩原 | オンハラ | | | | ○ | | | | 苫田郡鏡野町上斎原 | 35° 18.0′ | 133° 59.2′ | 734m | | |
| 66091 | 千屋 | チヤ | ○ | ○ | # | ○ | ○ | ○ | | 新見市千屋 | 35° 06.2′ | 133° 26.1′ | 525m | 9.9m | |
| 66112 | 富 | トミ | | | | ○ | | | | 苫田郡鏡野町富西谷 | 35° 10.7′ | 133° 48.3′ | 480m | | |
| 66127 | 奈義 | ナギ | ○ | ○ | # | ○ | ○ | | | 勝田郡奈義町荒内西字大池 | 35° 06.7′ | 134° 10.2′ | 212m | 6.4m | |
| 66136 | 今岡 | イマカ | ○ | ○ | # | ○ | ○ | ○ | | 美作市今岡 | 35° 05.9′ | 134° 19.5′ | 207m | 6.4m | |
| 66171 | 久世 | クセ | ○ | ○ | # | ○ | ○ | | | 真庭市中島 | 35° 04.1′ | 133° 45.2′ | 144m | 9.9m | |
| 66186 | 津山 | ツヤマ | ○ | ○ | ○ | ○ | ○ | ○ | ○ | 津山市林田 | 35° 03.8′ | 134° 00.5′ | 146m | 12.4m | |
| 66221 | 新見 | ニミ | ○ | ○ | # | ○ | ○ | | | 新見市足見堂の下 | 34° 56.6′ | 133° 31.1′ | 393m | 9.9m | |
| 66226 | 下皆部 | シモアサエ | | | | ○ | | | | 真庭市下皆部 | 34° 57.9′ | 133° 37.7′ | 180m | | |
| 66237 | 旭西 | アサヒニシ | | | | ○ | | | | 久米郡美咲町西 | 34° 57.7′ | 133° 48.7′ | 230m | | |
| 66251 | 赤磐 | アカイ | | | | ○ | | | | 赤磐市黒本 | 34° 55.1′ | 134° 04.9′ | 56m | | |
| 66276 | 陣山 | ジンヤマ | | | | ○ | | | | 高梁市松原町字松岡陣山 | 34° 49.7′ | 133° 31.4′ | 529m | | |
| 66287 | 吉備中央 | キブチュウカ | | | | ○ | | | | 加賀郡吉備中央町北 | 34° 49.0′ | 133° 42.3′ | 340m | | |
| 66296 | 福渡 | フクワタリ | ○ | ○ | # | ○ | ○ | | | 岡山市北区建部町福渡 | 34° 52.0′ | 133° 54.2′ | 63m | 7.8m | |
| 66306 | 和気 | ワケ | ○ | ○ | # | ○ | ○ | | | 和気郡和気町吉田 | 34° 48.9′ | 134° 11.0′ | 35m | 9.9m | |
| 66336 | 高梁 | タカヒ | ○ | ○ | # | ○ | ○ | | | 高梁市落合町近似 | 34° 47.5′ | 133° 36.6′ | 60m | 9.9m | |
| 66346 | 日応寺 | ニチオウジ | ○ | ○ | | ○ | | | | 岡山市北区日応寺 | 34° 45.4′ | 133° 51.3′ | 239m | 9.9m | |
| 66381 | 佐屋 | サヤ | | | | ○ | | | | 井原市芳井町佐屋 | 34° 41.1′ | 133° 26.7′ | 390m | | |
| 66391 | 矢掛 | ヤカゲ | | | | ○ | | | | 小田郡矢掛町東三成 | 34° 37.0′ | 133° 37.1′ | 18m | | |
| 66408 | 岡山 | カヤマ | ○ | | | ○ | ○ | ○ | ○ | 岡山市北区津島中 | 34° 41.1′ | 133° 55.5′ | 5m | | |
| | | | | ○ | ○ | | | | | 岡山市北区下石井 | 34° 39.6′ | 133° 54.9′ | 3m | 70.1m | |
| 66421 | 虫明 | ムシアケ | ○ | ○ | # | ○ | ○ | | | 瀬戸内市邑久町虫明 | 34° 40.9′ | 134° 12.4′ | 10m | 9.9m | |
| 66446 | 倉敷 | クラシキ | ○ | ○ | # | ○ | ○ | | | 倉敷市中央 | 34° 35.4′ | 133° 46.1′ | 3m | 9.9m | |
| 66481 | 笠岡 | カサカ | ○ | ○ | # | ○ | ○ | | | 笠岡市カブト東町 | 34° 30.1′ | 133° 29.7′ | 0m | 6.4m | |
| 66501 | 玉野 | タノ | ○ | ○ | # | ○ | ○ | | | 玉野市宇野 | 34° 29.2′ | 133° 57.0′ | 2m | 6.4m | |

注) 日照時間の#印は、日照計による観測を実施していませんが、気象衛星観測のデータを用いた「推計気象分布(日照時間)」から得る推計値を提供していることを示します。

警報・注意報の発表細分区域と気象観測所配置図

| 岡山県 | 一次細分区域 | 市町村等をまとめた地域 | 二次細分区域 |
|-----|--------|-------------|---------------------|
| | 南部 | | 岡山地域 |
| | | 東備地域 | 備前市、赤磐市、和気町 |
| | | 倉敷地域 | 倉敷市、総社市、早島町 |
| | | 井笠地域 | 笠岡市、井原市、浅口市、里庄町、矢掛町 |
| | | 高梁地域 | 高梁市 |
| 北部 | | 新見地域 | 新見市 |
| | | 真庭地域 | 真庭市、新庄村 |
| | | 津山地域 | 津山市、鏡野町、久米南町、美咲町 |
| | | 勝英地域 | 美作市、勝央町、奈義町、西粟倉村 |

・ 警報や注意報は、市町村を対象に発表します。



気 象 概 況

2026年（令和8年）3月

この期間は、はじめは前線や低気圧、気圧の谷の影響で曇りや雨の日が多かったが、その後は高気圧に覆われて晴れた日が多かった。

日本海の低気圧に向かう南寄りの暖かい空気と日射の影響で、31日は岡山、福渡、和気、虫明、倉敷、玉野で「日最高気温の高い方から」の3月の1位を更新した。また、同日に高梁、玉野で「日最低気温の高い方から」の3月の1位を更新した。

平均気温は「平年より高い」。ただし、上長田は「平年並」。今岡、倉敷は「平年よりかなり高い」。

降水量は「平年並」。ただし、矢掛、虫明、倉敷、笠岡、玉野は「平年より少ない」。上長田、千屋、陣山は「平年より多い」。

日照時間は「平年より多い」～「平年よりかなり多い」。

〈生物季節観測〉

| | |
|-----|--------------------------------------|
| 25日 | さくらの開花（岡山市北区後楽園）を観測。平年3月28日。昨年3月28日。 |
|-----|--------------------------------------|

| | |
|-----|------------------------------------|
| 31日 | さくらの満開（岡山市北区後楽園）を観測。平年4月4日。昨年4月5日。 |
|-----|------------------------------------|

（旬別の気象概況）

| | |
|----|--|
| 上旬 | この期間は、高気圧に覆われて晴れた日もあったが、前線や低気圧、気圧の谷の影響で曇りや雨の日が多かった。 |
| 中旬 | この期間は、前線や低気圧、寒気の影響で曇りや雨の日もあったが、高気圧に覆われて晴れた日が多かった。 |
| 下旬 | この期間は、移動性の高気圧と低気圧が交互に通過し、天気は数日の周期で変化した。その中でも高気圧に覆われて晴れた日が多かった。 |

(日々の気象概況)

(上旬)

| | |
|-----|----------------------------|
| 1日 | 高気圧に覆われる |
| 2日 | 気圧の谷の影響を受ける |
| 3日 | 低気圧や湿った空気の影響を受ける |
| 4日 | 寒気や湿った空気の影響を受ける |
| 5日 | 高気圧に覆われる |
| 6日 | 前線や湿った空気の影響を受ける |
| 7日 | 寒気や湿った空気の影響を受ける |
| 8日 | 高気圧に覆われるが、寒気の影響を受ける |
| 9日 | 高気圧に覆われるが、次第に低気圧や寒気の影響を受ける |
| 10日 | 高気圧に覆われるが、寒気や湿った空気の影響を受ける |

(中旬)

| | |
|-----|------------------------------|
| 11日 | 高気圧に覆われる |
| 12日 | 高気圧に覆われる |
| 13日 | 寒気や湿った空気の影響を受ける |
| 14日 | 寒気や湿った空気の影響を受けるが、次第に高気圧に覆われる |
| 15日 | 高気圧に覆われる |
| 16日 | 高気圧に覆われる |
| 17日 | 高気圧に覆われる |
| 18日 | 前線や低気圧の影響を受ける |
| 19日 | 前線や低気圧の影響を受けるが、次第に高気圧に覆われる |
| 20日 | 高気圧に覆われる |

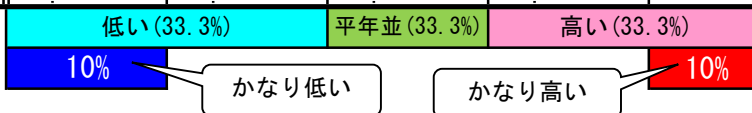
(下旬)

| | |
|-----|--------------------------------|
| 21日 | 高気圧に覆われる |
| 22日 | 高気圧に覆われるが、次第に気圧の谷や湿った空気の影響を受ける |
| 23日 | 気圧の谷や湿った空気の影響を受けるが、次第に高気圧に覆われる |
| 24日 | 高気圧に覆われる |
| 25日 | 低気圧や湿った空気の影響を受ける |
| 26日 | 湿った空気の影響を受けるが、次第に高気圧に覆われる |
| 27日 | 高気圧に覆われる |
| 28日 | 高気圧に覆われるが、湿った空気の影響を受ける |
| 29日 | 高気圧に覆われる |
| 30日 | 高気圧に覆われるが、次第に湿った空気の影響を受ける |
| 31日 | 前線や低気圧の影響を受けるが、次第に高気圧に覆われる |

解説用階級区分（平均気温：℃）

2026年（令和8年）3月

| | 観測値 | 平年値 | 平年差 | かなり低い | 低い | 平年並 | 高い | かなり高い |
|------|-----|-----|-----|-------|-----|-----|-----|-------|
| | | | | 上限値 | 上限値 | 上限値 | 上限値 | |
| 岡山 | 9.8 | 8.7 | 1.1 | 7.3 | 8.3 | 9.1 | ● | 9.9 |
| 津山 | 7.9 | 6.8 | 1.1 | 5.6 | 6.4 | 7.4 | ● | 8.1 |
| 上長田 | 4.5 | 4.1 | 0.4 | 2.6 | 3.4 | ● | | 5.7 |
| 恩原 | | | | | | | | |
| 千屋 | 4.8 | 3.7 | 1.1 | 2.2 | 3.0 | 4.3 | ● | 5.2 |
| 富 | | | | | | | | |
| 奈義 | 7.1 | 6.1 | 1.0 | 4.7 | 5.7 | 6.7 | ● | 7.2 |
| 今岡 | 7.3 | 6.0 | 1.3 | 4.7 | 5.4 | 6.6 | | 7.2 ● |
| 久世 | 7.5 | 6.4 | 1.1 | 5.2 | 6.0 | 6.9 | ● | 7.7 |
| 新見 | 6.2 | 5.2 | 1.0 | 3.8 | 4.7 | 5.8 | ● | 6.5 |
| 下嵯部 | | | | | | | | |
| 旭西 | | | | | | | | |
| 赤磐 | | | | | | | | |
| 陣山 | | | | | | | | |
| 吉備中央 | | | | | | | | |
| 福渡 | 7.8 | 6.7 | 1.1 | 5.4 | 6.4 | 7.3 | ● | 7.9 |
| 和気 | 7.9 | 7.0 | 0.9 | 5.6 | 6.7 | 7.6 | ● | 8.3 |
| 高梁 | 8.5 | 7.3 | 1.2 | 6.0 | 6.8 | 7.9 | ● | 8.5 |
| 日応寺 | 8.3 | 7.1 | 1.2 | 5.6 | 6.6 | 7.5 | ● | 8.5 |
| 佐屋 | | | | | | | | |
| 矢掛 | | | | | | | | |
| 虫明 | 8.5 | 7.7 | 0.8 | 6.3 | 7.3 | 8.3 | ● | 8.7 |
| 倉敷 | 9.7 | 8.5 | 1.2 | 7.3 | 8.1 | 9.0 | | 9.5 ● |
| 笠岡 | 9.1 | 8.3 | 0.8 | 7.0 | 8.0 | 8.8 | ● | 9.5 |
| 玉野 | 9.7 | 8.8 | 0.9 | 7.4 | 8.4 | 9.3 | ● | 9.7 |



解説用階級区分値

値]：準正常値（対象となる資料の一部が欠けているが、許容する資料数を満たす値）

値]：資料不足値（対象となる資料が許容する資料数を満たさない値）

×：欠測（期間内の観測結果が全て求められなかった場合）

解説用階級区分値は「低い（少ない）」「平年並」「高い（多い）」の3階級とし、それぞれの出現率は同じである。過去10年以上の資料年数がある場合に、その出現率から求めた。

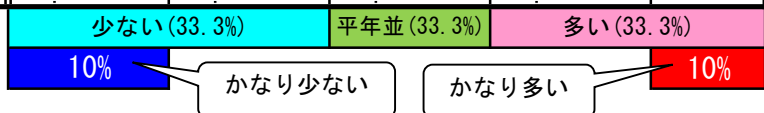
また、低い（少ない）方または高い（多い）方から出現率10%の範囲を、それぞれ「かなり低い（少ない）」「かなり高い（多い）」と表し、補助的に用いる。

※ ○印は観測値の当月における階級を示す。

解説用階級区分（降水量：mm）

2026年（令和8年）3月

| | 観測値 | 平年値 | 平年比 (%) | かなり 少ない | 少ない | 平年並 | 多い | かなり 多い |
|------|-------|-------|------------|------------|--------|---------|---------|-----------|
| | | | | 上限値 | 上限値 | 上限値 | 上限値 | |
| 岡山 | 66.5 | 82.5 | 81 | 44.0 | 62.0 | ● 87.7 | 144.2 | |
| 津山 | 107.0 | 99.7 | 107 | 55.7 | 78.7 | ● 114.2 | 157.0 | |
| 上長田 | 226.0 | 161.7 | 140 | 86.5 | 143.0 | 195.7 | ● 228.7 | |
| 恩原 | 205.5 | 192.1 | 107 | 109.0 | 159.0 | ● 227.2 | 262.5 | |
| 千屋 | 175.5 | 137.5 | 128 | 83.1 | 121.0 | 158.9 | ● 186.1 | |
| 富 | 167.5 | 151.5 | 111 | 76.0 | 116.7 | ● 183.2 | 240.6 | |
| 奈義 | 101.5 | 105.1 | 97 | 58.0 | 81.5 | ● 124.0 | 161.7 | |
| 今岡 | 96.0 | 116.5 | 82 | 63.2 | 93.0 | ● 134.0 | 167.5 | |
| 久世 | 118.0 | 104.0 | 113 | 53.0 | 81.5 | ● 123.5 | 164.0 | |
| 新見 | 115.5 | 100.9 | 114 | 58.5 | 79.0 | ● 116.7 | 172.0 | |
| 下砦部 | 100.5 | 96.1 | 105 | 52.5 | 78.0 | ● 109.0 | 162.7 | |
| 旭西 | 96.0 | 93.8 | 102 | 41.2 | 67.5 | ● 114.0 | 154.2 | |
| 赤磐 | 91.5 | 92.7 | 99 | 51.5 | 65.0 | ● 100.0 | 153.7 | |
| 陣山 | 102.0 | 92.8 | 110 | 56.0 | 70.5 | 93.7 | ● 154.5 | |
| 吉備中央 | 88.0 | 98.1 | 90 | 47.1 | 73.5 | ● 113.4 | 163.0 | |
| 福渡 | 94.0 | 91.9 | 102 | 53.7 | 68.0 | ● 96.5 | 152.5 | |
| 和気 | 70.0 | 86.9 | 81 | 47.5 | 62.5 | ● 96.5 | 137.2 | |
| 高梁 | 76.5 | 90.2 | 85 | 52.0 | 72.0 | ● 102.0 | 144.2 | |
| 日応寺 | 70.5 | 85.4 | 83 | 46.6 | 67.7 | ● 92.5 | 147.3 | |
| 佐屋 | 86.5 | 94.6 | 91 | 52.2 | 71.0 | ● 101.0 | 162.7 | |
| 矢掛 | 60.5 | 83.8 | 72 | 41.0 | ● 64.2 | 88.5 | 146.2 | |
| 虫明 | 60.0 | 83.8 | 72 | 46.0 | ● 60.0 | 93.5 | 143.5 | |
| 倉敷 | 56.5 | 78.2 | 72 | 42.0 | ● 57.7 | 81.7 | 135.0 | |
| 笠岡 | 59.5 | 76.6 | 78 | 41.5 | ● 59.5 | 83.2 | 124.2 | |
| 玉野 | 57.0 | 77.9 | 73 | 39.0 | ● 59.0 | 84.0 | 138.7 | |



解説用階級区分値

- 値]：準正常値（対象となる資料の一部が欠けているが、許容する資料数を満たす値）
- 値]：資料不足値（対象となる資料が許容する資料数を満たさない値）
- ×：欠測（期間内の観測結果が全て求められなかった場合）

解説用階級区分値は「低い（少ない）」「平年並」「高い（多い）」の3階級とし、それぞれの出現率は同じである。過去10年以上の資料年数がある場合に、その出現率から求めた。

また、低い（少ない）方または高い（多い）方から出現率10%の範囲を、それぞれ「かなり低い（少ない）」「かなり高い（多い）」と表し、補助的に用いる。

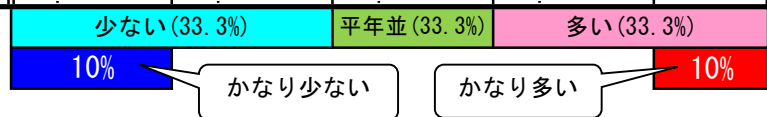
※ ○印は観測値の当月における階級を示す。

解説用階級区分（日照時間：h）

2026年（令和8年）3月

| | 観測値 | 平年値 | 平年比 (%) | かなり 少ない | 少ない | 平年並 | 多い | かなり 多い |
|------|-------|-------|------------|------------|-------|-------|---------|-----------|
| | | | | 上限値 | 上限値 | 上限値 | 上限値 | |
| 岡山 | 210.4 | 177.8 | 118 | 138.6 | 170.9 | 191.2 | 202.2 | ● |
| 津山 | 176.4 | 160.2 | 110 | 133.3 | 153.9 | 171.8 | ● 181.8 | |
| 上長田 | 137.1 | 123.4 | 111 | 84.8 | 112.4 | 134.1 | ● 151.8 | |
| 恩原 | | | | | | | | |
| 千屋 | 160.7 | 135.1 | 119 | 92.5 | 127.3 | 152.3 | ● 167.5 | |
| 富 | | | | | | | | |
| 奈義 | 186.6 | 161.4 | 116 | 120.9 | 150.4 | 177.0 | ● 189.5 | |
| 今岡 | 208.7 | 156.0 | 134 | 113.7 | 146.1 | 170.9 | 186.4 | ● |
| 久世 | 187.0 | 157.0 | 119 | 122.5 | 151.1 | 164.6 | ● 189.6 | |
| 新見 | 182.1 | 159.8 | 114 | 116.5 | 155.7 | 170.9 | ● 193.3 | |
| 下嵯部 | | | | | | | | |
| 旭西 | | | | | | | | |
| 赤磐 | | | | | | | | |
| 陣山 | | | | | | | | |
| 吉備中央 | | | | | | | | |
| 福渡 | 205.9 | 174.0 | 118 | 133.6 | 164.9 | 189.3 | 200.6 | ● |
| 和気 | 213.7 | 179.6 | 119 | 141.2 | 175.0 | 195.4 | 204.1 | ● |
| 高梁 | 198.4 | 164.7 | 120 | 125.6 | 161.9 | 175.2 | 189.0 | ● |
| 日応寺 | | | | | | | | |
| 佐屋 | | | | | | | | |
| 矢掛 | | | | | | | | |
| 虫明 | 215.1 | 177.4 | 121 | 136.0 | 169.7 | 192.1 | 206.5 | ● |
| 倉敷 | 203.6 | 175.7 | 116 | 133.0 | 167.1 | 193.0 | 201.8 | ● |
| 笠岡 | 208.1 | 181.8 | 114 | 140.2 | 173.9 | 199.8 | ● 208.9 | |
| 玉野 | 214.3 | 182.3 | 118 | 145.6 | 170.4 | 195.8 | 213.3 | ● |

解説用階級区分値



値]：準正常値（対象となる資料の一部が欠けているが、許容する資料数を満たす値）

値]：資料不足値（対象となる資料が許容する資料数を満たさない値）

×：欠測（期間内の観測結果が全て求められなかった場合）

解説用階級区分値は「低い（少ない）」「平年並」「高い（多い）」の3階級とし、それぞれの出現率は同じである。過去10年以上の資料年数がある場合に、その出現率から求めた。

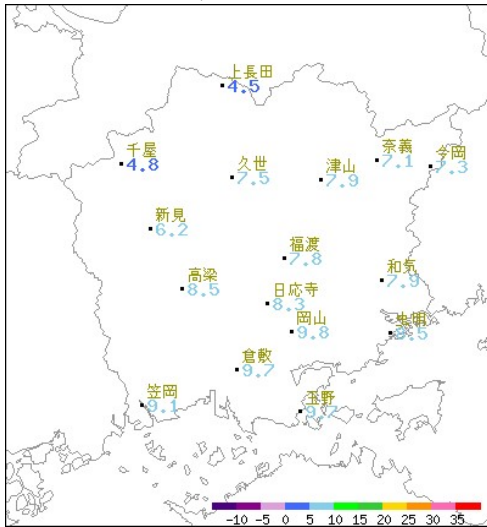
また、低い（少ない）方または高い（多い）方から出現率10%の範囲を、それぞれ「かなり低い（少ない）」「かなり高い（多い）」と表し、補助的に用いる。

※ ○印は観測値の当月における階級を示す。

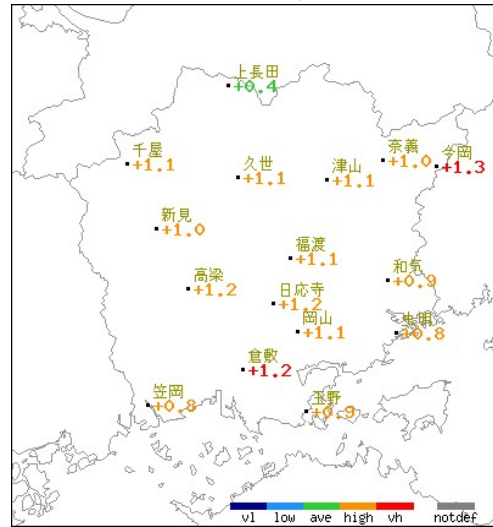
気象分布図

2026年(令和8年)3月

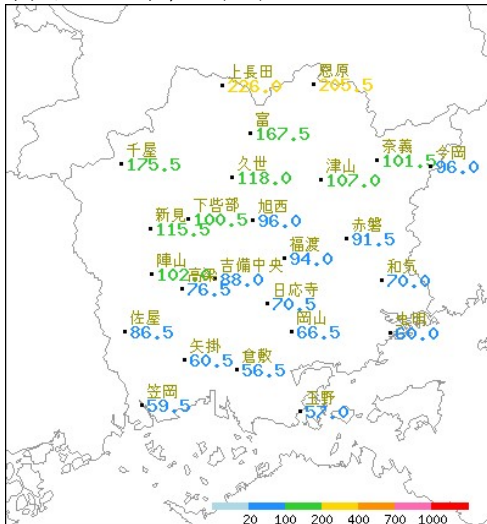
平均気温 単位(°C)



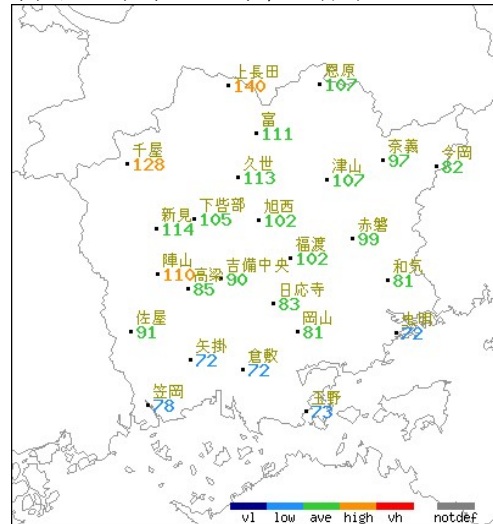
平均気温平年差 単位(°C)



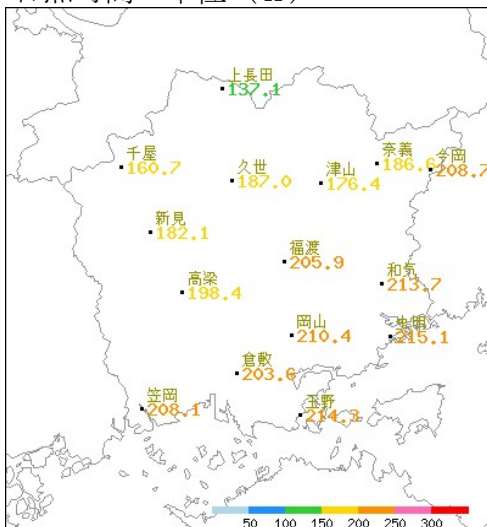
降水量 単位(mm)



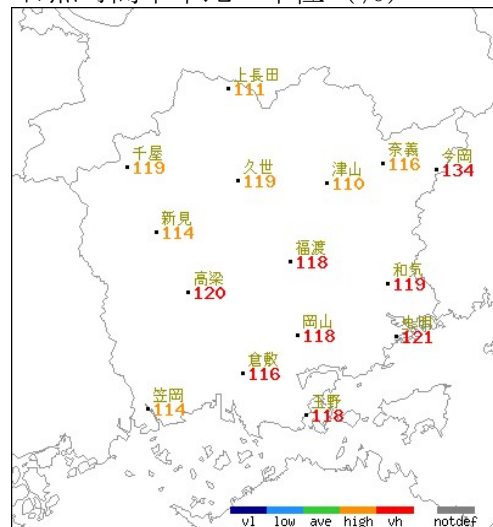
降水量平年比 単位(%)



日照時間 単位(h)



日照時間平年比 単位(%)

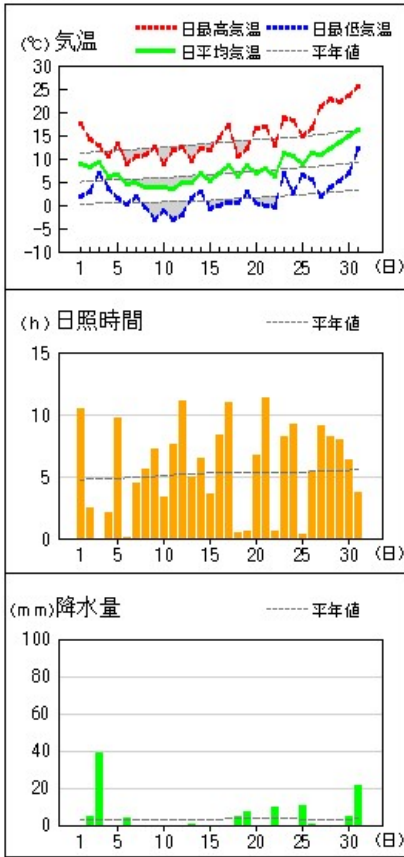


値) : 準正常値 (対象となる資料の一部が欠けているが、許容する資料数を満たす値)
 値] : 資料不足値 (対象となる資料が許容する資料数を満たさない値)
 × : 欠測 (期間内の観測結果が全て求められなかった場合)
 // : 平年値がないため統計はしません。

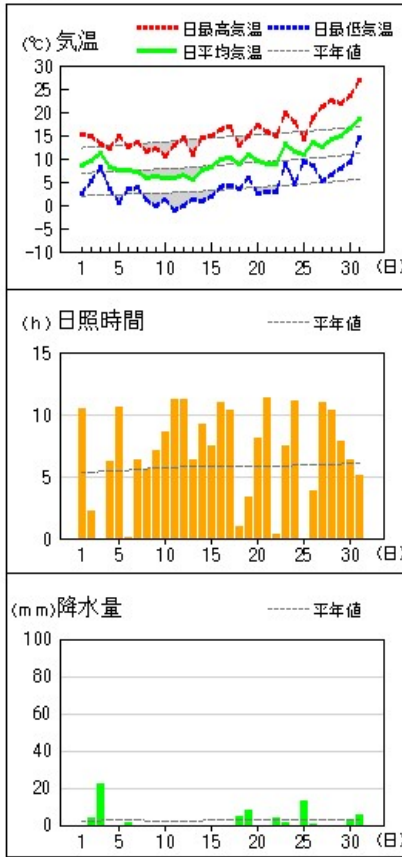
気象経過図(1)

2026年(令和8年)3月

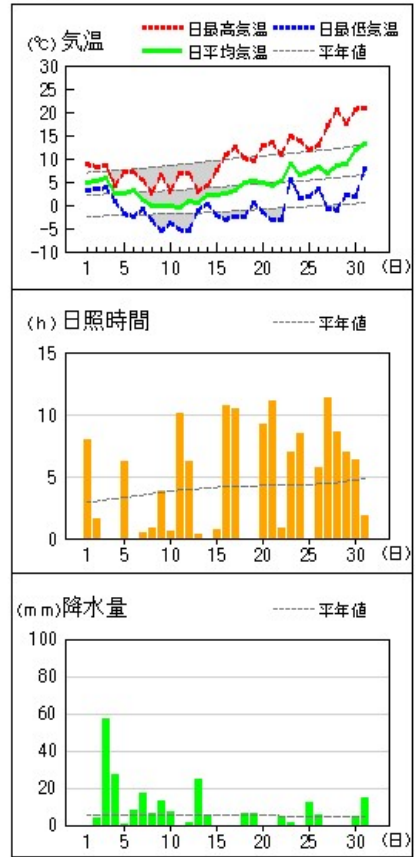
津山



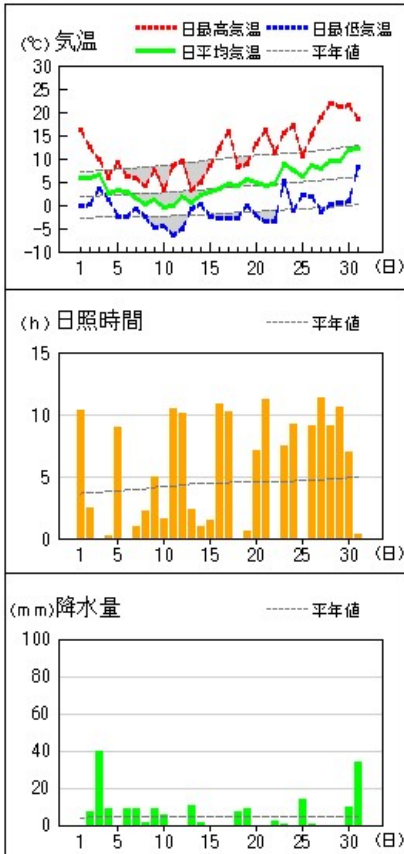
岡山



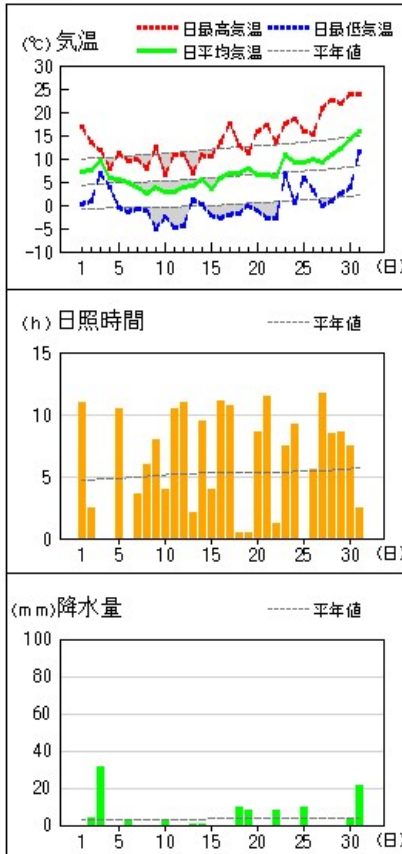
上長田



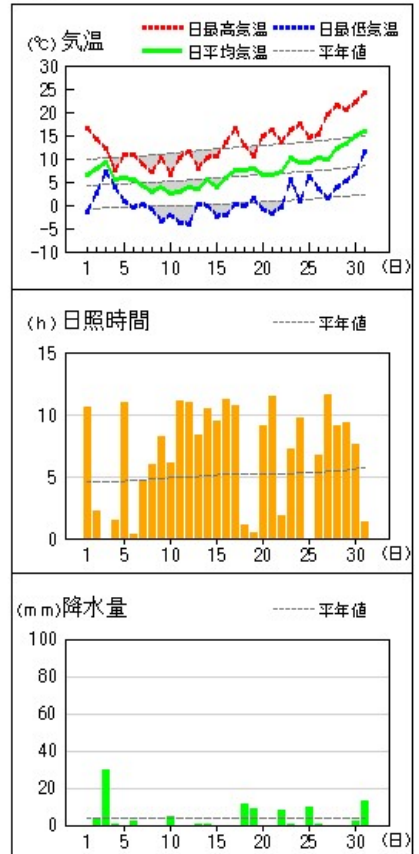
千屋



奈義



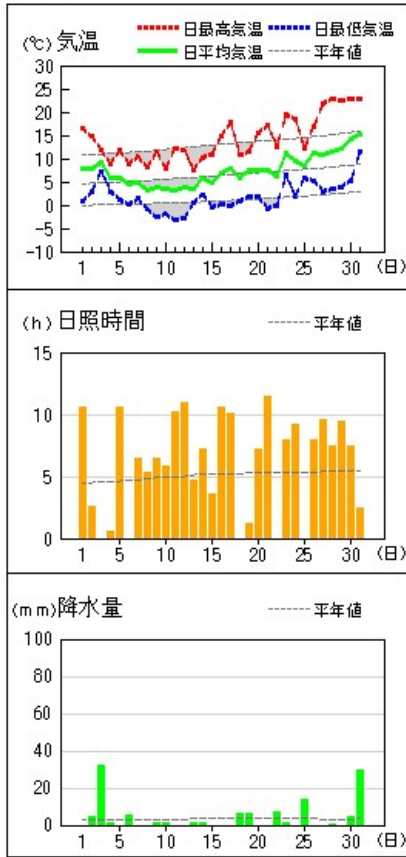
今岡



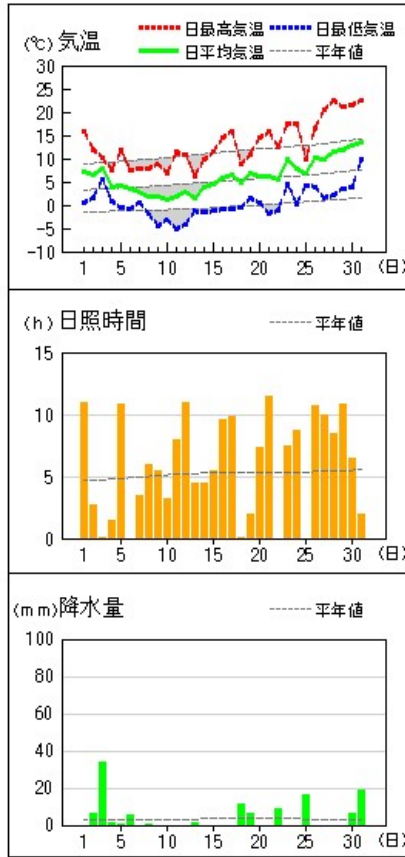
気象経過図(2)

2026年(令和8年)3月

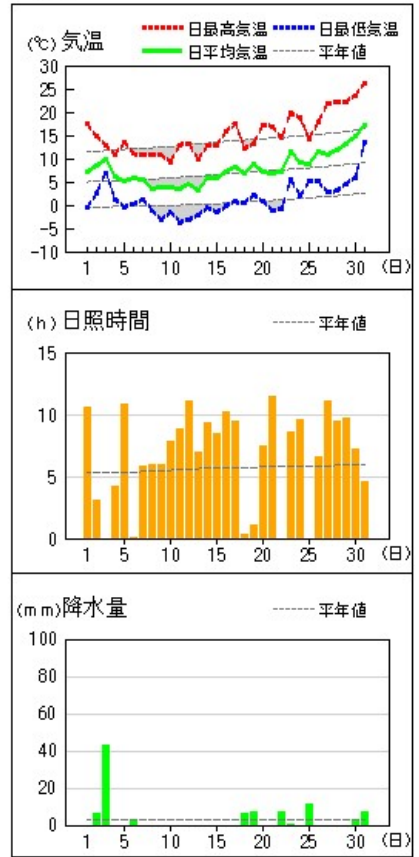
久世



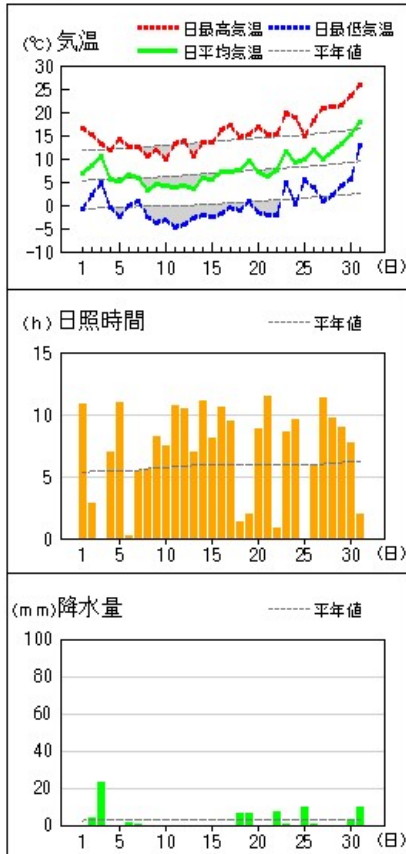
新見



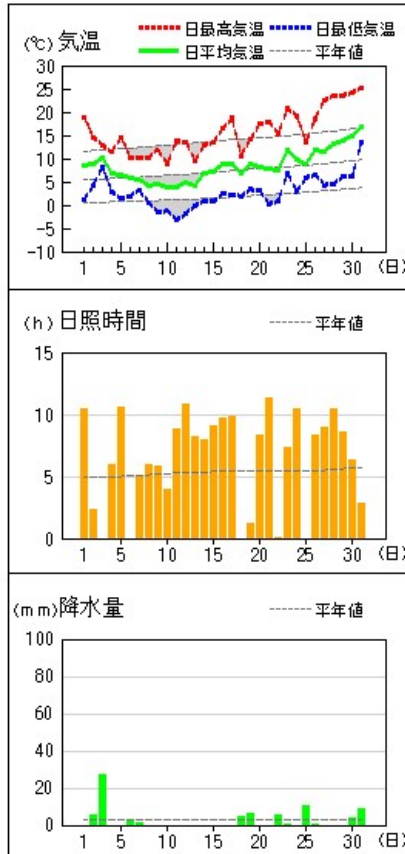
福渡



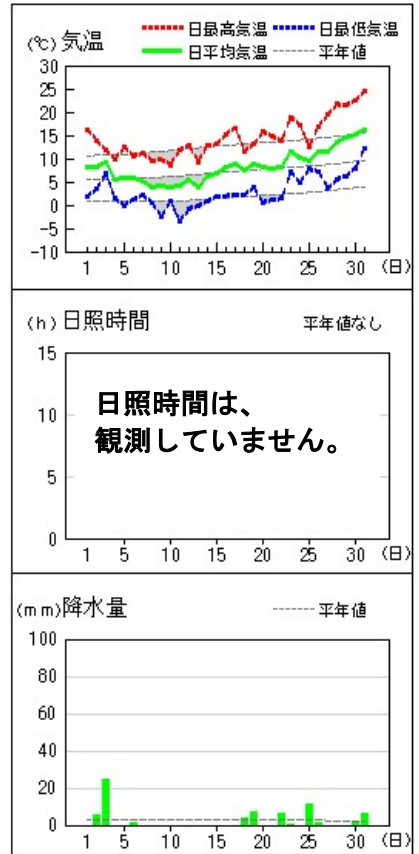
和気



高梁



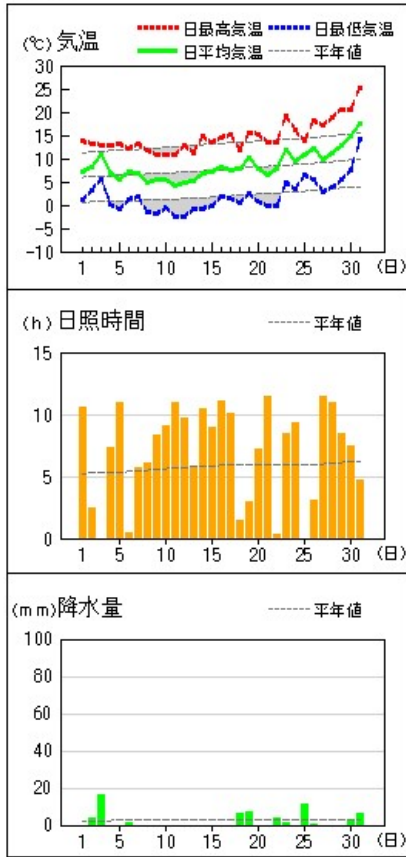
日応寺



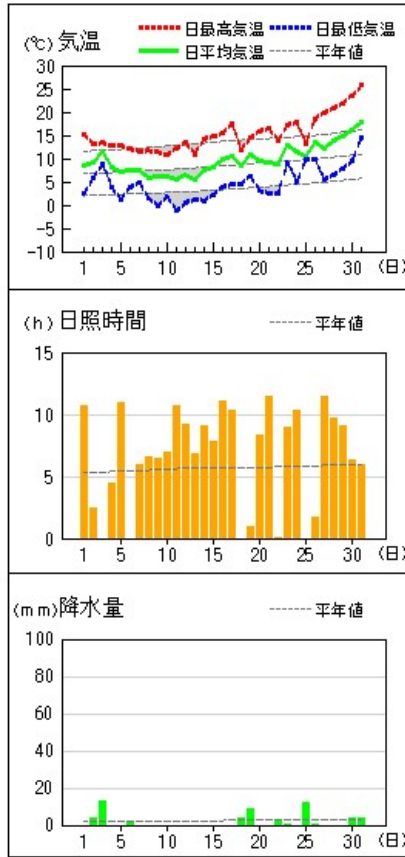
気象経過図(3)

2026年(令和8年)3月

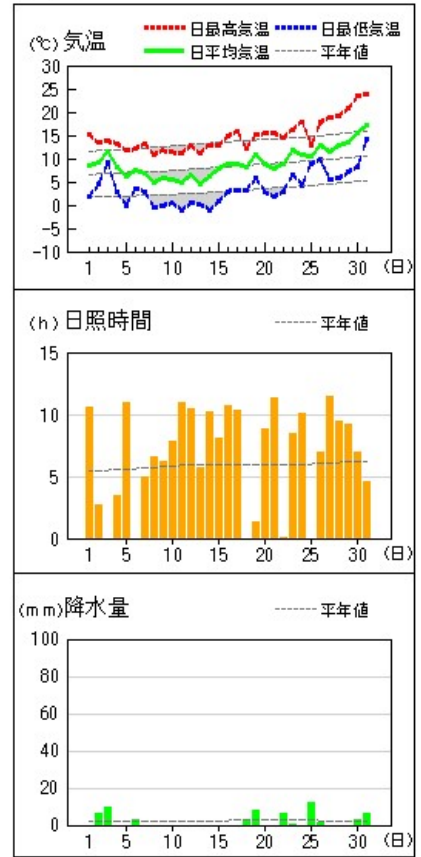
虫明



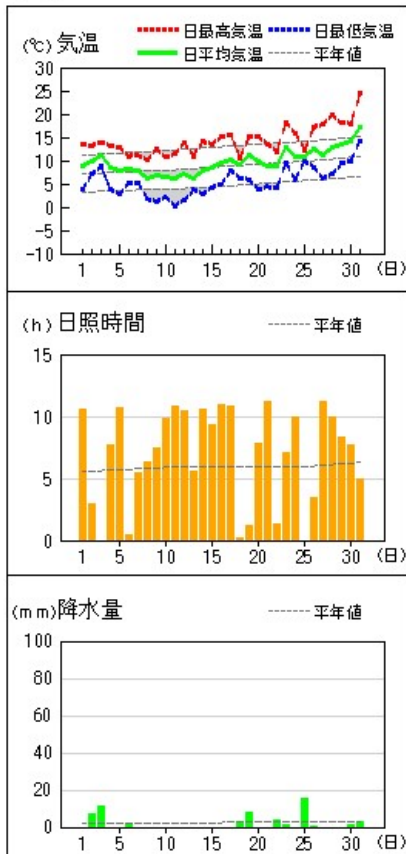
倉敷



笠岡



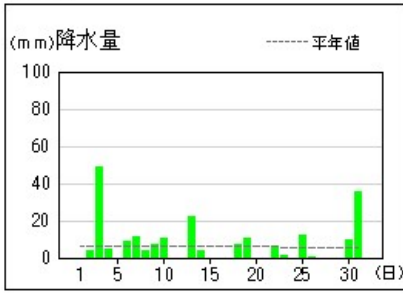
玉野



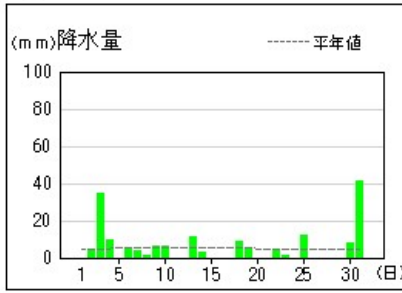
気象経過図(4)

2026年(令和8年)3月

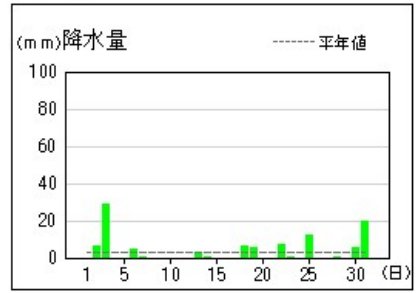
恩原



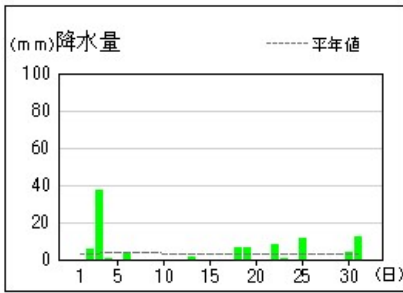
富



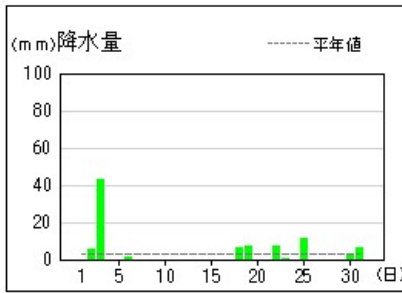
下嵯部



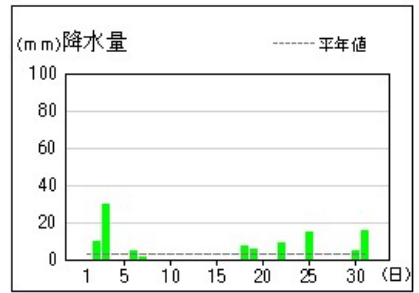
旭西



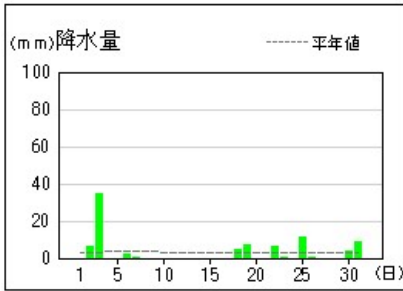
赤磐



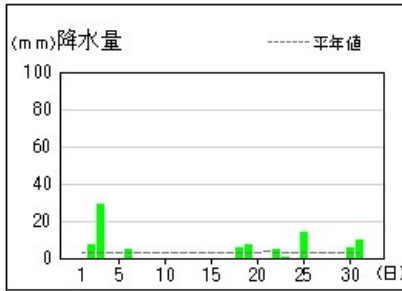
陣山



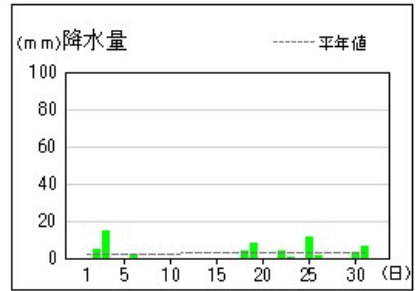
吉備中央



佐屋



矢掛



警報・注意報発表履歴(1)

2026年(令和8年)3月

●:発表 ◇:特別警報から警報 ▼:特別警報から注意報 ▼:警報から注意報 ○:継続 解:解除
 浸:浸水害 土:土砂災害 土浸:土砂災害、浸水害 **斜体字:発表** **下線:特別警報から警報**

| 発表時刻 | 警報・注意報 | 岡山市 | 玉野市 | 瀬戸内市 | 吉備中央町 | 備前市 | 赤磐市 | 和気町 | 倉敷市 | 総社市 | 早島町 | 笠岡市 | 井原市 | 浅口市 | 里庄町 | 矢掛町 | 高梁市 | 新見市 | 真庭市 | 新庄村 | 津山市 | 鏡野町 | 久米南町 | 美咲町 | 美作市 | 勝央町 | 奈義町 | 西粟倉村 |
|------------|--------|-----|-----|------|-------|-----|-----|-----|-----|-----|-----|-----|-----|-----|-----|-----|-----|-----|-----|-----|-----|-----|------|-----|-----|-----|-----|------|
| 3/1 20:11 | なだれ注意報 | | | | | | | | | | | | | | | | | | | | 解 | 解 | ○ | | | | | 解 |
| 3/2 15:40 | 強風注意報 | ● | ● | ● | ● | ● | ● | ● | ● | ● | ● | ● | ● | ● | ● | ● | | | | | | | | | | | | |
| | 波浪注意報 | ● | ● | ● | | ● | | | ● | | | ● | | ● | | | | | | | | | | | | | | |
| | なだれ注意報 | | | | | | | | | | | | | | | | | | | | | | ○ | | | | | |
| 3/2 21:12 | 強風注意報 | ○ | ○ | ○ | ○ | ○ | ○ | ○ | ○ | ○ | ○ | ○ | ○ | ○ | ○ | ○ | | | | | | | | | | | | |
| | 波浪注意報 | ○ | ○ | ○ | | ○ | | | ○ | | | ○ | | ○ | | | | | | | | | | | | | | |
| | なだれ注意報 | | | | | | | | | | | | | | | | | | | | | | 解 | | | | | |
| 3/3 09:51 | 強風注意報 | 解 | 解 | 解 | 解 | 解 | 解 | 解 | 解 | 解 | 解 | 解 | 解 | 解 | 解 | 解 | | | | | | | | | | | | |
| | 波浪注意報 | 解 | 解 | 解 | | 解 | | | 解 | | | 解 | | 解 | | | | | | | | | | | | | | |
| 3/7 09:33 | 雷注意報 | | | | | | | | | | | | | | | | | ● | ● | ● | ● | ● | ● | ● | ● | ● | ● | ● |
| 3/8 04:14 | 雷注意報 | | | | | | | | | | | | | | | | | 解 | 解 | 解 | 解 | 解 | 解 | 解 | 解 | 解 | 解 | 解 |
| 3/9 03:46 | なだれ注意報 | | | | | | | | | | | | | | | | | | | | | | ● | | | | | |
| 3/9 10:05 | 雷注意報 | | | | | | | | | | | | | | | | | | ● | ● | ● | ● | ● | ● | ● | ● | ● | ● |
| | なだれ注意報 | | | | | | | | | | | | | | | | | | | | | | ○ | | | | | |
| | 霜注意報 | ● | ● | ● | ● | ● | ● | ● | ● | ● | ● | ● | ● | ● | ● | ● | ● | ● | ● | ● | ● | ● | ● | ● | ● | ● | ● | ● |
| 3/9 20:03 | 雷注意報 | | | | | | | | | | | | | | | | | ○ | ○ | ○ | ○ | ○ | ○ | ○ | ○ | ○ | ○ | ○ |
| | なだれ注意報 | | | | | | | | | | | | | | | | | | | | | | 解 | | | | | |
| | 霜注意報 | ○ | ○ | ○ | ○ | ○ | ○ | ○ | ○ | ○ | ○ | ○ | ○ | ○ | ○ | ○ | ○ | ○ | ○ | ○ | ○ | ○ | ○ | ○ | ○ | ○ | ○ | ○ |
| 3/10 04:14 | 雷注意報 | | | | | | | | | | | | | | | | | 解 | 解 | 解 | 解 | 解 | 解 | 解 | 解 | 解 | 解 | 解 |
| | 霜注意報 | ○ | ○ | ○ | ○ | ○ | ○ | ○ | ○ | ○ | ○ | ○ | ○ | ○ | ○ | ○ | ○ | ○ | ○ | ○ | ○ | ○ | ○ | ○ | ○ | ○ | ○ | ○ |
| 3/10 07:05 | 霜注意報 | 解 | 解 | 解 | 解 | 解 | 解 | 解 | 解 | 解 | 解 | 解 | 解 | 解 | 解 | 解 | 解 | 解 | 解 | 解 | 解 | 解 | 解 | 解 | 解 | 解 | 解 | |
| 3/10 10:10 | 霜注意報 | ● | ● | ● | ● | ● | ● | ● | ● | ● | ● | ● | ● | ● | ● | ● | ● | ● | ● | ● | ● | ● | ● | ● | ● | ● | ● | ● |
| 3/11 04:11 | 乾燥注意報 | ● | ● | ● | ● | ● | ● | ● | ● | ● | ● | ● | ● | ● | ● | ● | ● | | | | | | | | | | | |
| | 霜注意報 | ○ | ○ | ○ | ○ | ○ | ○ | ○ | ○ | ○ | ○ | ○ | ○ | ○ | ○ | ○ | ○ | ○ | ○ | ○ | ○ | ○ | ○ | ○ | ○ | ○ | ○ | ○ |
| 3/11 07:04 | 乾燥注意報 | ○ | ○ | ○ | ○ | ○ | ○ | ○ | ○ | ○ | ○ | ○ | ○ | ○ | ○ | ○ | ○ | | | | | | | | | | | |
| | 霜注意報 | 解 | 解 | 解 | 解 | 解 | 解 | 解 | 解 | 解 | 解 | 解 | 解 | 解 | 解 | 解 | 解 | 解 | 解 | 解 | 解 | 解 | 解 | 解 | 解 | 解 | 解 | |
| 3/11 09:50 | 乾燥注意報 | ○ | ○ | ○ | ○ | ○ | ○ | ○ | ○ | ○ | ○ | ○ | ○ | ○ | ○ | ○ | ○ | | | | | | | | | | | |
| | 霜注意報 | ● | ● | ● | ● | ● | ● | ● | ● | ● | ● | ● | ● | ● | ● | ● | ● | ● | ● | ● | ● | ● | ● | ● | ● | ● | ● | ● |
| 3/12 07:07 | 乾燥注意報 | ○ | ○ | ○ | ○ | ○ | ○ | ○ | ○ | ○ | ○ | ○ | ○ | ○ | ○ | ○ | ○ | | | | | | | | | | | |
| | 霜注意報 | 解 | 解 | 解 | 解 | 解 | 解 | 解 | 解 | 解 | 解 | 解 | 解 | 解 | 解 | 解 | 解 | 解 | 解 | 解 | 解 | 解 | 解 | 解 | 解 | 解 | 解 | |
| 3/12 10:12 | 乾燥注意報 | ○ | ○ | ○ | ○ | ○ | ○ | ○ | ○ | ○ | ○ | ○ | ○ | ○ | ○ | ○ | ○ | | | | | | | | | | | |
| | 霜注意報 | ● | ● | ● | ● | ● | ● | ● | ● | ● | ● | ● | ● | ● | ● | ● | ● | ● | ● | ● | ● | ● | ● | ● | ● | ● | ● | ● |
| 3/12 21:24 | 雷注意報 | | | | | | | | | | | | | | | | | ● | ● | ● | ● | ● | ● | ● | ● | ● | ● | ● |
| | 乾燥注意報 | 解 | 解 | 解 | 解 | 解 | 解 | 解 | 解 | 解 | 解 | 解 | 解 | 解 | 解 | 解 | 解 | | | | | | | | | | | |
| | 霜注意報 | ○ | ○ | ○ | ○ | ○ | ○ | ○ | ○ | ○ | ○ | ○ | ○ | ○ | ○ | ○ | ○ | ○ | ○ | ○ | ○ | ○ | ○ | ○ | ○ | ○ | ○ | ○ |
| 3/13 07:05 | 雷注意報 | | | | | | | | | | | | | | | | | ○ | ○ | ○ | ○ | ○ | ○ | ○ | ○ | ○ | ○ | ○ |
| | 霜注意報 | 解 | 解 | 解 | 解 | 解 | 解 | 解 | 解 | 解 | 解 | 解 | 解 | 解 | 解 | 解 | 解 | 解 | 解 | 解 | 解 | 解 | 解 | 解 | 解 | 解 | 解 | 解 |
| 3/13 10:10 | 雷注意報 | | | | | | | | | | | | | | | | | ○ | ○ | ○ | ○ | ○ | ○ | ○ | ○ | ○ | ○ | ○ |
| | 乾燥注意報 | ● | ● | ● | ● | ● | ● | ● | ● | ● | ● | ● | ● | ● | ● | ● | ● | | | | | | | | | | | |
| | 霜注意報 | ● | ● | ● | ● | ● | ● | ● | ● | ● | ● | ● | ● | ● | ● | ● | ● | ● | ● | ● | ● | ● | ● | ● | ● | ● | ● | ● |
| 3/13 16:06 | 雷注意報 | | | | | | | | | | | | | | | | | 解 | 解 | 解 | 解 | 解 | 解 | 解 | 解 | 解 | 解 | 解 |
| | 乾燥注意報 | ○ | ○ | ○ | ○ | ○ | ○ | ○ | ○ | ○ | ○ | ○ | ○ | ○ | ○ | ○ | ○ | | | | | | | | | | | |
| | 霜注意報 | ○ | ○ | ○ | ○ | ○ | ○ | ○ | ○ | ○ | ○ | ○ | ○ | ○ | ○ | ○ | ○ | ○ | ○ | ○ | ○ | ○ | ○ | ○ | ○ | ○ | ○ | ○ |

警報・注意報発表履歴(2)

2026年(令和8年)3月

●:発表 ◇:特別警報から警報 ▼:特別警報から注意報 ▼:警報から注意報 ○:継続 解:解除
 浸:浸水害 土:土砂災害 土浸:土砂災害、浸水害 **斜体字:発表** **下線:特別警報から警報**

| 発表時刻 | 警報・注意報 | 岡山市 | 玉野市 | 瀬戸内市 | 吉備中央町 | 備前市 | 赤磐市 | 和気町 | 倉敷市 | 総社市 | 早島町 | 笠岡市 | 井原市 | 浅口市 | 里庄町 | 矢掛町 | 高梁市 | 新見市 | 真庭市 | 新庄村 | 津山市 | 鏡野町 | 久米南町 | 美咲町 | 美作市 | 勝央町 | 奈義町 | 西粟倉村 |
|------------|--------|-----|-----|------|-------|-----|-----|-----|-----|-----|-----|-----|-----|-----|-----|-----|-----|-----|-----|-----|-----|-----|------|-----|-----|-----|-----|------|
| 3/14 07:02 | 乾燥注意報 | ○ | ○ | ○ | ○ | ○ | ○ | ○ | ○ | ○ | ○ | ○ | ○ | ○ | ○ | ○ | ○ | | | | | | | | | | | |
| | 霜注意報 | 解 | 解 | 解 | 解 | 解 | 解 | 解 | 解 | 解 | 解 | 解 | 解 | 解 | 解 | 解 | 解 | 解 | 解 | 解 | 解 | 解 | 解 | 解 | 解 | 解 | 解 | 解 |
| 3/14 10:11 | 乾燥注意報 | ○ | ○ | ○ | ○ | ○ | ○ | ○ | ○ | ○ | ○ | ○ | ○ | ○ | ○ | ○ | ○ | | | | | | | | | | | |
| | なだれ注意報 | | | | | | | | | | | | | | | | | | | ● | | | ● | | | | | |
| | 霜注意報 | ● | ● | ● | ● | ● | ● | ● | ● | ● | ● | ● | ● | ● | ● | ● | ● | ● | ● | ● | ● | ● | ● | ● | ● | ● | ● | ● |
| 3/14 21:05 | 乾燥注意報 | 解 | 解 | 解 | 解 | 解 | 解 | 解 | 解 | 解 | 解 | 解 | 解 | 解 | 解 | 解 | 解 | | | | | | | | | | | |
| | なだれ注意報 | | | | | | | | | | | | | | | | | | | ○ | | | ○ | | | | | |
| | 霜注意報 | ○ | ○ | ○ | ○ | ○ | ○ | ○ | ○ | ○ | ○ | ○ | ○ | ○ | ○ | ○ | ○ | ○ | ○ | ○ | ○ | ○ | ○ | ○ | ○ | ○ | ○ | ○ |
| 3/15 07:05 | なだれ注意報 | | | | | | | | | | | | | | | | | | | ○ | | | ○ | | | | | |
| | 霜注意報 | 解 | 解 | 解 | 解 | 解 | 解 | 解 | 解 | 解 | 解 | 解 | 解 | 解 | 解 | 解 | 解 | 解 | 解 | 解 | 解 | 解 | 解 | 解 | 解 | 解 | 解 | |
| 3/15 09:52 | 乾燥注意報 | ● | ● | ● | ● | ● | ● | ● | ● | ● | ● | ● | ● | ● | ● | ● | ● | | | | | | | | | | | |
| | なだれ注意報 | | | | | | | | | | | | | | | | | | | ○ | | | ○ | | | | | |
| | 霜注意報 | ● | ● | ● | ● | ● | ● | ● | ● | ● | ● | ● | ● | ● | ● | ● | ● | ● | ● | ● | ● | ● | ● | ● | ● | ● | ● | ● |
| 3/16 07:04 | 乾燥注意報 | ○ | ○ | ○ | ○ | ○ | ○ | ○ | ○ | ○ | ○ | ○ | ○ | ○ | ○ | ○ | ○ | | | | | | | | | | | |
| | なだれ注意報 | | | | | | | | | | | | | | | | | | | ○ | | | ○ | | | | | |
| | 霜注意報 | 解 | 解 | 解 | 解 | 解 | 解 | 解 | 解 | 解 | 解 | 解 | 解 | 解 | 解 | 解 | 解 | 解 | 解 | 解 | 解 | 解 | 解 | 解 | 解 | 解 | 解 | |
| 3/16 10:10 | 乾燥注意報 | ○ | ○ | ○ | ○ | ○ | ○ | ○ | ○ | ○ | ○ | ○ | ○ | ○ | ○ | ○ | ○ | | | | | | | | | | | |
| | なだれ注意報 | | | | | | | | | | | | | | | | | | | ○ | | | ○ | | | | | |
| | 霜注意報 | ● | ● | ● | ● | ● | ● | ● | ● | ● | ● | ● | ● | ● | ● | ● | ● | ● | ● | ● | ● | ● | ● | ● | ● | ● | ● | ● |
| 3/16 21:06 | 乾燥注意報 | ○ | ○ | ○ | ○ | ○ | ○ | ○ | ○ | ○ | ○ | ○ | ○ | ○ | ○ | ○ | ○ | | | | | | | | | | | |
| | なだれ注意報 | | | | | | | | | | | | | | | | | | | 解 | | | 解 | | | | | |
| | 霜注意報 | ○ | ○ | ○ | ○ | ○ | ○ | ○ | ○ | ○ | ○ | ○ | ○ | ○ | ○ | ○ | ○ | ○ | ○ | ○ | ○ | ○ | ○ | ○ | ○ | ○ | ○ | ○ |
| 3/17 07:05 | 乾燥注意報 | ○ | ○ | ○ | ○ | ○ | ○ | ○ | ○ | ○ | ○ | ○ | ○ | ○ | ○ | ○ | ○ | | | | | | | | | | | |
| | 霜注意報 | 解 | 解 | 解 | 解 | 解 | 解 | 解 | 解 | 解 | 解 | 解 | 解 | 解 | 解 | 解 | 解 | 解 | 解 | 解 | 解 | 解 | 解 | 解 | 解 | 解 | 解 | |
| 3/17 10:10 | 乾燥注意報 | ○ | ○ | ○ | ○ | ○ | ○ | ○ | ○ | ○ | ○ | ○ | ○ | ○ | ○ | ○ | ○ | | | | | | | | | | | |
| | 霜注意報 | ● | ● | ● | ● | ● | ● | ● | ● | ● | ● | ● | ● | ● | ● | ● | ● | ● | ● | ● | ● | ● | ● | ● | ● | ● | ● | ● |
| 3/17 21:21 | 乾燥注意報 | 解 | 解 | 解 | 解 | 解 | 解 | 解 | 解 | 解 | 解 | 解 | 解 | 解 | 解 | 解 | 解 | | | | | | | | | | | |
| | 霜注意報 | ○ | ○ | ○ | ○ | ○ | ○ | ○ | ○ | ○ | ○ | ○ | ○ | ○ | ○ | ○ | ○ | ○ | ○ | ○ | ○ | ○ | ○ | ○ | ○ | ○ | ○ | ○ |
| 3/18 07:05 | 霜注意報 | 解 | 解 | 解 | 解 | 解 | 解 | 解 | 解 | 解 | 解 | 解 | 解 | 解 | 解 | 解 | 解 | 解 | 解 | 解 | 解 | 解 | 解 | 解 | 解 | 解 | 解 | |
| 3/19 10:11 | 霜注意報 | ● | ● | ● | ● | ● | ● | ● | ● | ● | ● | ● | ● | ● | ● | ● | ● | ● | ● | ● | ● | ● | ● | ● | ● | ● | ● | ● |
| 3/20 03:50 | 濃霧注意報 | ● | | | ● | | ● | | ● | | ● | | ● | | ● | | ● | ● | ● | ● | ● | ● | ● | ● | ● | ● | ● | ● |
| | 霜注意報 | ○ | ○ | ○ | ○ | ○ | ○ | ○ | ○ | ○ | ○ | ○ | ○ | ○ | ○ | ○ | ○ | ○ | ○ | ○ | ○ | ○ | ○ | ○ | ○ | ○ | ○ | ○ |
| 3/20 07:07 | 濃霧注意報 | ○ | | | ○ | | ○ | | ○ | | ○ | | ○ | | ○ | | ○ | ○ | ○ | ○ | ○ | ○ | ○ | ○ | ○ | ○ | ○ | ○ |
| | 霜注意報 | 解 | 解 | 解 | 解 | 解 | 解 | 解 | 解 | 解 | 解 | 解 | 解 | 解 | 解 | 解 | 解 | 解 | 解 | 解 | 解 | 解 | 解 | 解 | 解 | 解 | 解 | |
| 3/20 10:13 | 濃霧注意報 | 解 | | | 解 | | 解 | | 解 | | 解 | | 解 | | 解 | | 解 | 解 | 解 | 解 | 解 | 解 | 解 | 解 | 解 | 解 | 解 | |
| | 霜注意報 | ● | ● | ● | ● | ● | ● | ● | ● | ● | ● | ● | ● | ● | ● | ● | ● | ● | ● | ● | ● | ● | ● | ● | ● | ● | ● | ● |
| 3/21 07:05 | 乾燥注意報 | ● | ● | ● | ● | ● | ● | ● | ● | ● | ● | ● | ● | ● | ● | ● | ● | | | | | | | | | | | |
| | 霜注意報 | 解 | 解 | 解 | 解 | 解 | 解 | 解 | 解 | 解 | 解 | 解 | 解 | 解 | 解 | 解 | 解 | 解 | 解 | 解 | 解 | 解 | 解 | 解 | 解 | 解 | 解 | |
| 3/21 10:10 | 乾燥注意報 | ○ | ○ | ○ | ○ | ○ | ○ | ○ | ○ | ○ | ○ | ○ | ○ | ○ | ○ | ○ | ○ | | | | | | | | | | | |
| | 霜注意報 | ● | ● | ● | ● | ● | ● | ● | ● | ● | ● | ● | ● | ● | ● | ● | ● | ● | ● | ● | ● | ● | ● | ● | ● | ● | ● | ● |
| 3/21 21:04 | 乾燥注意報 | 解 | 解 | 解 | 解 | 解 | 解 | 解 | 解 | 解 | 解 | 解 | 解 | 解 | 解 | 解 | 解 | | | | | | | | | | | |
| | 霜注意報 | ○ | ○ | ○ | ○ | ○ | ○ | ○ | ○ | ○ | ○ | ○ | ○ | ○ | ○ | ○ | ○ | ○ | ○ | ○ | ○ | ○ | ○ | ○ | ○ | ○ | ○ | ○ |
| 3/22 07:05 | 霜注意報 | 解 | 解 | 解 | 解 | 解 | 解 | 解 | 解 | 解 | 解 | 解 | 解 | 解 | 解 | 解 | 解 | 解 | 解 | 解 | 解 | 解 | 解 | 解 | 解 | 解 | 解 | |
| 3/23 09:49 | 霜注意報 | ● | ● | ● | ● | ● | ● | ● | ● | ● | ● | ● | ● | ● | ● | ● | ● | ● | ● | ● | ● | ● | ● | ● | ● | ● | ● | ● |
| 3/24 07:02 | 霜注意報 | 解 | 解 | 解 | 解 | 解 | 解 | 解 | 解 | 解 | 解 | 解 | 解 | 解 | 解 | 解 | 解 | 解 | 解 | 解 | 解 | 解 | 解 | 解 | 解 | 解 | 解 | |
| 3/26 10:07 | 霜注意報 | ● | ● | ● | ● | ● | ● | ● | ● | ● | ● | ● | ● | ● | ● | ● | ● | ● | ● | ● | ● | ● | ● | ● | ● | ● | ● | ● |

警報・注意報発表履歴(3)

2026年(令和8年)3月

●:発表 ◇:特別警報から警報 ▼:特別警報から注意報 ▼:警報から注意報 ○:継続 解:解除
 浸:浸水害 土:土砂災害 土浸:土砂災害、浸水害 **斜体字:発表** **下線:特別警報から警報**

| 発表時刻 | 警報・注意報 | 岡山市 | 玉野市 | 瀬戸内市 | 吉備中央町 | 備前市 | 赤磐市 | 和気町 | 倉敷市 | 総社市 | 早島町 | 笠岡市 | 井原市 | 浅口市 | 里庄町 | 矢掛町 | 高梁市 | 新見市 | 真庭市 | 新庄村 | 津山市 | 鏡野町 | 久米南町 | 美咲町 | 美作市 | 勝央町 | 奈義町 | 西粟倉村 | |
|------------|--------|-----|-----|------|-------|-----|-----|-----|-----|-----|-----|-----|-----|-----|-----|-----|-----|-----|-----|-----|-----|-----|------|-----|-----|-----|-----|------|---|
| 3/27 05:48 | 濃霧注意報 | ● | | | ● | | ● | ● | | ● | | | ● | | | | | ● | ● | ● | | ● | ● | ● | ● | ● | ● | ● | |
| | 霜注意報 | ○ | ○ | ○ | ○ | ○ | ○ | ○ | ○ | ○ | ○ | ○ | ○ | ○ | ○ | ○ | ○ | ○ | ○ | ○ | ○ | ○ | ○ | ○ | ○ | ○ | ○ | ○ | ○ |
| 3/27 07:08 | 濃霧注意報 | ○ | | | ○ | | ○ | ○ | | ○ | | | ○ | | | | | ○ | ○ | ○ | | ○ | ○ | ○ | ○ | ○ | ○ | ○ | ○ |
| | 霜注意報 | 解 | 解 | 解 | 解 | 解 | 解 | 解 | 解 | 解 | 解 | 解 | 解 | 解 | 解 | 解 | 解 | 解 | 解 | 解 | 解 | 解 | 解 | 解 | 解 | 解 | 解 | 解 | |
| 3/27 10:10 | 濃霧注意報 | 解 | | | 解 | | 解 | 解 | | 解 | | | 解 | | | | 解 | 解 | 解 | | 解 | 解 | 解 | 解 | 解 | 解 | 解 | 解 | |
| | 霜注意報 | ● | ● | ● | ● | ● | ● | ● | ● | ● | ● | ● | ● | ● | ● | ● | ● | ● | ● | ● | ● | ● | ● | ● | ● | ● | ● | ● | ● |
| 3/28 07:02 | 霜注意報 | 解 | 解 | 解 | 解 | 解 | 解 | 解 | 解 | 解 | 解 | 解 | 解 | 解 | 解 | 解 | 解 | 解 | 解 | 解 | 解 | 解 | 解 | 解 | 解 | 解 | 解 | 解 | |
| 3/28 10:11 | 雷注意報 | ● | ● | ● | ● | ● | ● | ● | ● | ● | ● | ● | ● | ● | ● | ● | ● | ● | ● | ● | ● | ● | ● | ● | ● | ● | ● | ● | ● |
| 3/28 20:04 | 雷注意報 | 解 | 解 | 解 | 解 | 解 | 解 | 解 | 解 | 解 | 解 | 解 | 解 | 解 | 解 | 解 | 解 | 解 | 解 | 解 | 解 | 解 | 解 | 解 | 解 | 解 | 解 | 解 | |
| 3/30 20:04 | 雷注意報 | ● | ● | ● | ● | ● | ● | ● | ● | ● | ● | ● | ● | ● | ● | ● | ● | ● | ● | ● | ● | ● | ● | ● | ● | ● | ● | ● | ● |
| | 強風注意報 | ● | ● | ● | ● | ● | ● | ● | ● | ● | ● | ● | ● | ● | ● | ● | | | | | | | | | | | | | |
| | 波浪注意報 | ● | ● | ● | | ● | | | ● | | | ● | | ● | | | | | | | | | | | | | | | |
| 3/31 04:08 | 雷注意報 | ○ | ○ | ○ | ○ | ○ | ○ | ○ | ○ | ○ | ○ | ○ | ○ | ○ | ○ | ○ | ○ | ○ | ○ | ○ | ○ | ○ | ○ | ○ | ○ | ○ | ○ | ○ | ○ |
| | 強風注意報 | ○ | ○ | ○ | ○ | ○ | ○ | ○ | ○ | ○ | ○ | ○ | ○ | ○ | ○ | ○ | | | | | | | | | | | | | |
| | 波浪注意報 | ○ | ○ | ○ | | ○ | | | ○ | | | ○ | | ○ | | | | | | | | | | | | | | | |
| 3/31 15:38 | 雷注意報 | 解 | 解 | 解 | 解 | 解 | 解 | 解 | 解 | 解 | 解 | 解 | 解 | 解 | 解 | 解 | 解 | 解 | 解 | 解 | 解 | 解 | 解 | 解 | 解 | 解 | 解 | 解 | |
| | 強風注意報 | ○ | ○ | ○ | ○ | ○ | ○ | ○ | ○ | ○ | ○ | ○ | ○ | ○ | ○ | ○ | | | | | | | | | | | | | |
| | 波浪注意報 | ○ | ○ | ○ | | ○ | | | ○ | | | ○ | | ○ | | | | | | | | | | | | | | | |
| 3/31 19:25 | 強風注意報 | 解 | 解 | 解 | 解 | 解 | 解 | 解 | 解 | 解 | 解 | 解 | 解 | 解 | 解 | 解 | | | | | | | | | | | | | |
| | 波浪注意報 | 解 | 解 | 解 | | 解 | | | 解 | | | 解 | | 解 | | | | | | | | | | | | | | | |

気象情報等発表履歴

2026年（令和8年）3月

岡山県気象情報他

| 発表日時 | 情報名 |
|------------|----------------------|
| 3/30 5:03 | 突風と落雷に関する岡山県気象情報 第1号 |
| 3/30 16:00 | 突風と落雷に関する岡山県気象情報 第2号 |

土砂災害警戒情報

この期間発表はありません。

指定河川洪水予報

この期間発表はありません。