

# 大分県気象月報

令和5年（2023年）11月

大分地方気象台

# 令和5年11月の気象概況

## 令和5年11月の気象概況（多照）

天気は、低気圧や前線、気圧の谷や寒気などの影響で曇りや雨の日もあったが、高気圧に覆われて晴れる日が多かった。気温は、平年より高いか、平年並だった。降水量は、平年より少ないか、かなり少なかった。日照時間は、国見、豊後高田で平年より多く、他はかなり多かった（多照）。

「月間日照時間の多い方から」、「日最高気温の高い方から」、「日最低気温の高い方から」、「日最大風速・風向」、「日最大瞬間風速・風向」が11月の1位の値を更新した地点があった。（詳細は「2023年（令和5年）11月に月の1位の値を更新した一覧表」を参照）

18日に由布岳の初冠雪を観測した。平年（11月29日）より11日早く、昨年（12月1日）より13日早かった。

## 主な観測点の月の観測値、平年値及び階級区分

	中津		日田		大分		竹田		佐伯	
	平均気温 (°C)	13.5	13.2	12.4	11.6	14.5	13.8	11.6	11.0	13.9
	高い		高い		高い		平年並		平年並	
降水量 (mm)	22.0	61.6	42.0	81.5	14.0	72.9	25.5	67.6	26.5	104.1
	少ない		少ない		かなり少ない		少ない		少ない	
日照時間 (h)	182.4	144.0	175.7	133.1	203.5	148.2	198.3	153.8	204.3	152.3
	かなり多い		かなり多い		かなり多い		かなり多い		かなり多い	

※表中の値は地上および地域気象観測統計値（左側が観測値、右側が平年値、下側が階級）。  
※平年値は1991年-2020年、中津の平年値は2011年-2020年による。

### 令和5年11月上旬の気象概況

天気は、後半は前線、気圧の谷や湿った空気の影響で曇りや雨となる日もあったが、高気圧に覆われて晴れる日が多かった。気温は、平年より高いか、かなり高かった。降水量は、平年より少ないか、平年並だった。日照時間は、中津、蒲江で平年並、他は平年より多かった。

### 主な観測点の旬の観測値、平年値及び階級区分

	中津		日田		大分		竹田		佐伯	
	平均気温 (°C)	17.5	15.1	16.6	13.7	18.1	15.7	15.4	13.0	18.0
	かなり高い		高い		かなり高い		高い		高い	
降水量 (mm)	9.0	15.9	18.0	28.1	8.5	26.0	13.5	24.6	8.5	38.0
	少ない		平年並		少ない		平年並		少ない	
日照時間 (h)	66.0	55.5	67.7	50.0	68.4	52.1	68.8	54.8	67.0	54.5
	平年並		多い		多い		多い		多い	

※表中の値は地上および地域気象観測統計値（左側が旬観測値、右側が旬平年値、下側が階級）。  
※平年値は1991年-2020年、中津の平年値は2011年-2020年による。

### 令和5年11月上旬の気象概況・大分市の昼間の天気

日付	気象概況	昼間の天気
1日	高気圧に覆われる。	晴
2日	高気圧に覆われる。	晴
3日	高気圧に覆われる。	晴
4日	高気圧に覆われるが、次第に気圧の谷や湿った空気の影響を受ける。	晴後時々曇
5日	高気圧に覆われる。	晴
6日	前線や湿った空気の影響を受ける。	曇後時々雨
7日	高気圧に覆われる。	晴一時曇
8日	高気圧に覆われる。	晴
9日	気圧の谷や湿った空気の影響を受ける。	曇一時雨後一時晴
10日	前線や気圧の谷の影響を受ける。	雨後時々曇

### 令和5年11月中旬の気象概況

天気は、低気圧や前線、気圧の谷や寒気の影響で曇りや雨の日もあったが、高気圧に覆われて晴れる日が多かった。気温は、平年より低かった。降水量は、平年より少ないか、平年並だった。日照時間は、平年より多いか、かなり多かった。

#### 主な観測点の旬の観測値、平年値及び階級区分

	中津		日田		大分		竹田		佐伯	
	平均気温 (°C)	11.4	13.2	9.8	11.5	12.5	13.8	9.4	10.9	11.8
	低い		低い		低い		低い		低い	
降水量 (mm)	13.0	31.1	24.0	29.5	5.5	28.7	11.0	25.3	15.0	37.9
	平年並		平年並		少ない		少ない		平年並	
日照時間 (h)	56.7	47.9	51.9	41.5	68.4	48.8	64.0	49.8	71.8	50.2
	多い		多い		かなり多い		多い		かなり多い	

※表中の値は地上および地域気象観測統計値（左側が旬観測値、右側が旬平年値、下側が階級）。  
※平年値は1991年-2020年、中津の平年値は2011年-2020年による。

#### 令和5年11月中旬の気象概況・大分市の昼間の天気

日付	気象概況	昼間の天気
11日	気圧の谷や寒気の影響を受けるが、次第に高気圧に覆われる。	晴一時曇
12日	気圧の谷や寒気の影響を受ける。	曇時々晴一時雨
13日	高気圧に覆われるが、気圧の谷や寒気の影響を受ける。	晴後時々雨一時曇
14日	高気圧に覆われる。	晴
15日	高気圧に覆われる。	晴
16日	はじめ高気圧に覆われるが、低気圧や前線の影響を受ける。	曇一時晴
17日	高気圧に覆われるが、気圧の谷や寒気の影響を受ける。	晴後曇一時雨
18日	高気圧に覆われるが、気圧の谷や寒気の影響を受ける。	晴時々雨
19日	高気圧に覆われる。	晴
20日	高気圧に覆われる。	晴

### 令和5年11月下旬の気象概況（少雨）（多照）

天気は、気圧の谷や寒気の影響を受ける日もあったが、高気圧に覆われて晴れる日が多かった。気温は、平年より高いか、平年並だった。降水量は、平年より少ないか、かなり少なかった（少雨）。日照時間は、平年より多いか、かなり多かった（多照）。

#### 主な観測点の旬の観測値、平年値及び階級区分

	中津		日田		大分		竹田		佐伯	
	平均気温 (°C)	11.7	11.2	10.8	9.5	12.8	11.9	10.1	9.1	11.8
	平年並		高い		高い		高い		平年並	
降水量 (mm)	0.0	14.7	0.0	23.9	0.0	18.3	1.0	17.7	3.0	28.2
	かなり少ない		かなり少ない		かなり少ない		少ない		少ない	
日照時間 (h)	59.7	40.6	56.1	41.6	66.7	47.2	65.5	49.2	65.5	47.6
	かなり多い		多い		かなり多い		多い		多い	

※表中の値は地上および地域気象観測統計値（左側が旬観測値、右側が旬平年値、下側が階級）。  
※平年値は1991年-2020年、中津の平年値は2011年-2020年による。

#### 令和5年11月下旬の気象概況・大分市の昼間の天気

日付	気象概況	昼間の天気
21日	高気圧に覆われる。	晴
22日	高気圧に覆われる。	晴
23日	高気圧に覆われる。	晴一時曇
24日	高気圧に覆われるが、寒気の影響を受ける。	晴時々曇
25日	高気圧に覆われる。	晴
26日	高気圧に覆われる。	晴一時曇
27日	気圧の谷の影響を受けるが、次第に高気圧に覆われる。	雨時々曇後晴
28日	高気圧に覆われるが、気圧の谷や寒気の影響を受ける。	晴時々曇一時雨
29日	高気圧に覆われるが、気圧の谷や寒気の影響を受ける。	晴時々曇
30日	気圧の谷や寒気の影響を受ける。	曇一時雨

# 大分市の気象（11月）

## 旬・月の観測値及び平年値

要素	上旬		中旬		下旬		月	
	本年	平年	本年	平年	本年	平年	本年	平年
平均気温(°C)	18.1	15.7	12.5	13.8	12.8	11.9	14.5	13.8
降水量(mm)	8.5	26.0	5.5	28.7	0.0	18.3	14.0	72.9
日照時間(h)	68.4	52.1	68.4	48.8	66.7	47.2	203.5	148.2

平年値：1991-2020年の30年間の平均値

## 旬・月の階級・平年差（比）

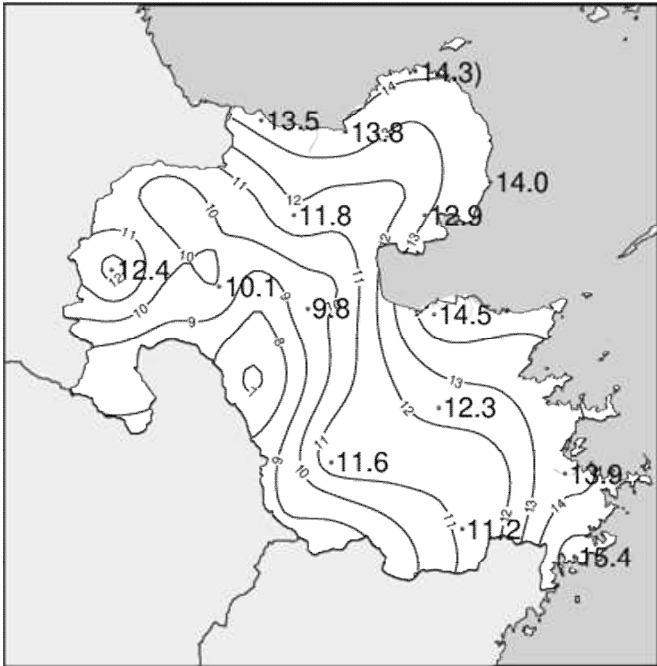
要素	上旬		中旬		下旬		月	
	階級	平年差（比）	階級	平年差（比）	階級	平年差（比）	階級	平年差（比）
平均気温	かなり高い	+2.4°C	低い	-1.3°C	高い	+0.9°C	高い	+0.7°C
降水量	少ない	33%	少ない	19%	かなり少ない	0%	かなり少ない	19%
日照時間	多い	131%	かなり多い	140%	かなり多い	141%	かなり多い	137%

2023年(令和5年)11月に月の1位の値を更新した一覧表

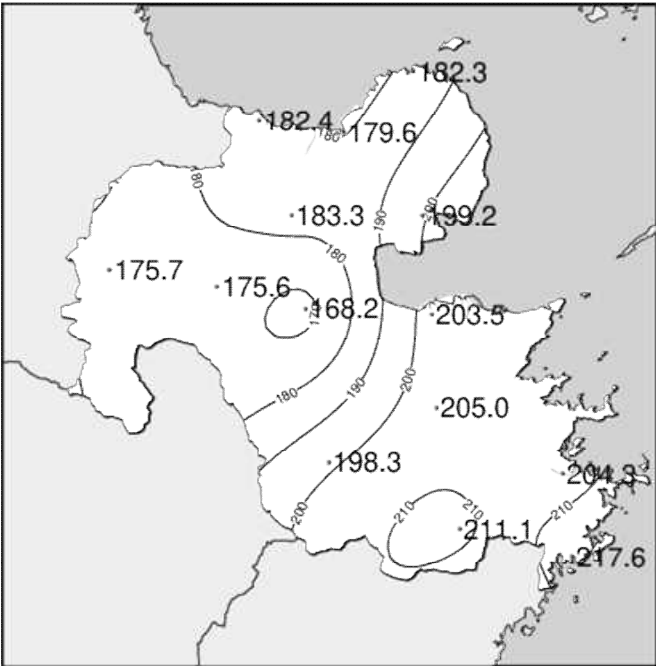
観測種別(単位)	観測所	極値	観測月日	これまでの極値と観測年月日		統計開始年
月間日照時間の多い方から(h)	日田	175.7	2023年11月	172.8	2022年11月	1942
日最大風速(m/s)・風向	国見	10.6 北北西	11月10日	10 南	1997年11月25日	1977
	中津	11.9 西北西	11月18日	11.2 西北西	2021年11月30日	2011
	豊後高田	22.7 西北西	11月18日	18.0 西北西	2009年11月2日	1977
	竹田	9.5 西	11月18日	8.5 西南西	2012年11月26日	1977
	佐伯	8.6 西	11月18日	8.4 南南西	2013年11月25日	1977
日最大瞬間風速(m/s)・風向	国見	19.9 西南西	11月18日	15.1 南東	2022年11月28日	2008
	中津	19.2 西北西	11月18日	18.1 西北西	2012年11月13日	2011
	豊後高田	27.8 西北西	11月18日	23.5 西	2012年11月14日	2008
	竹田	19.2 西南西	11月18日	16.4 西	2019年11月11日	2009
	犬飼	16.1 西南西	11月28日	14.9 西	2013年11月20日	2009
	宇目	12.2 西北西	11月28日	12.1 南南西	2011年11月24日	2008
日最高気温の高い方から(℃)	湯布院	26.1*	11月2日	26.1	2015年11月8日	1977
	宇目	28.0	11月2日	26.9	2015年11月8日	1977
	日田	29.6	11月5日	27.9	2020年11月19日	1942
	蒲江	26.4	11月5日	26.3	1977年11月8日	1977
日最低気温の高い方から(℃)	蒲江	22.0	11月6日	20.8	2020年11月19日	1977

※ 1位の値の更新はタイ記録も含んでいる。タイ記録は「\*」で表す。

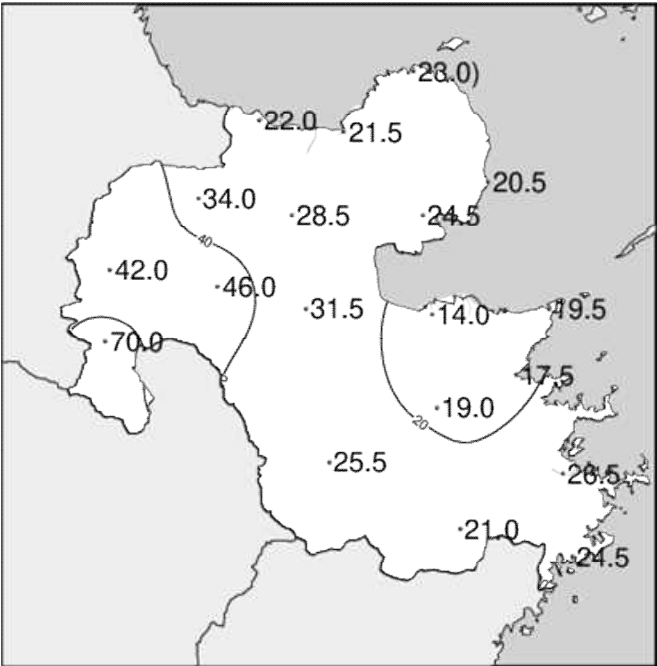
# 気象分布図(2023年11月)



平均気温  
単位 (°C)



日照時間  
単位 (h)



降水量  
単位 (mm)

※ “ ) ” は準正常値、“ ] ” は資料不足値、“ × ” は欠測。

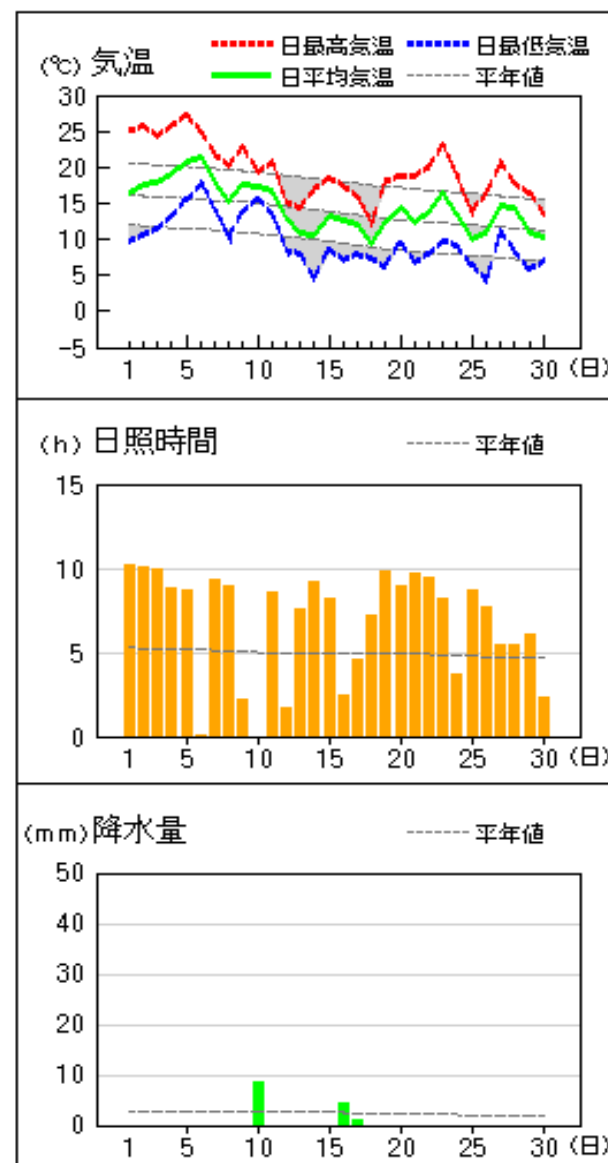
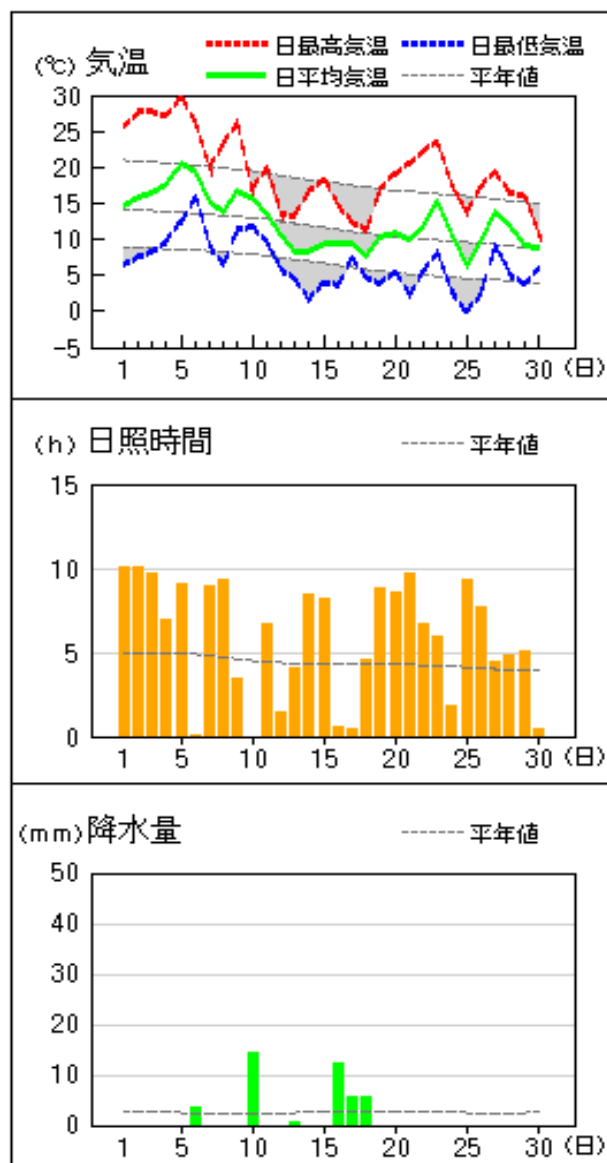
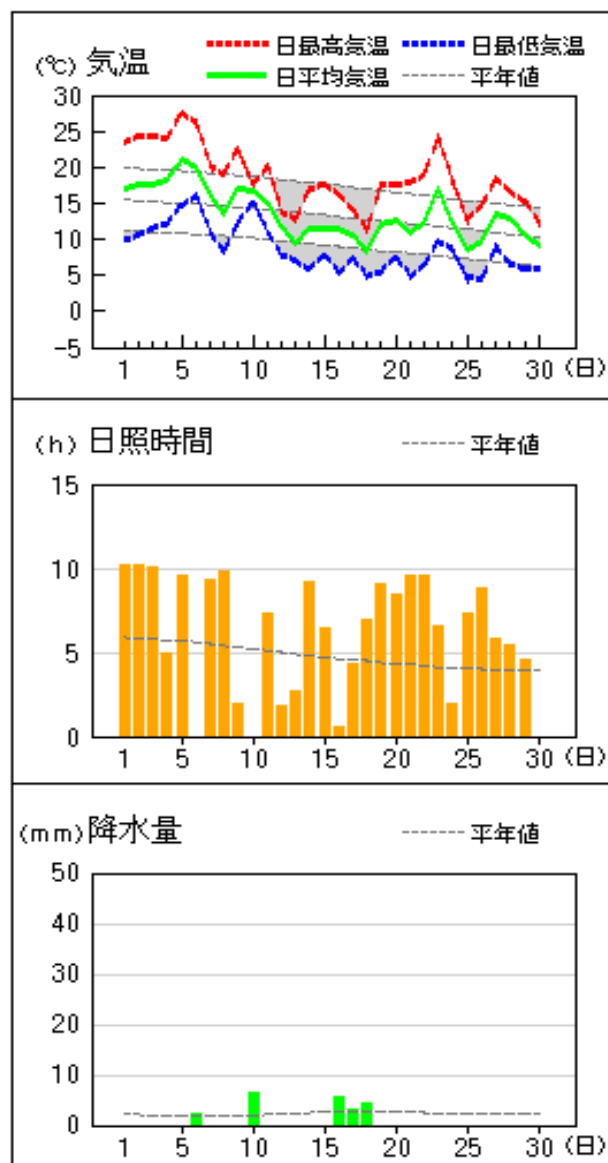


アメダス 気象経過図：2023年11月01日-2023年11月30日

中津

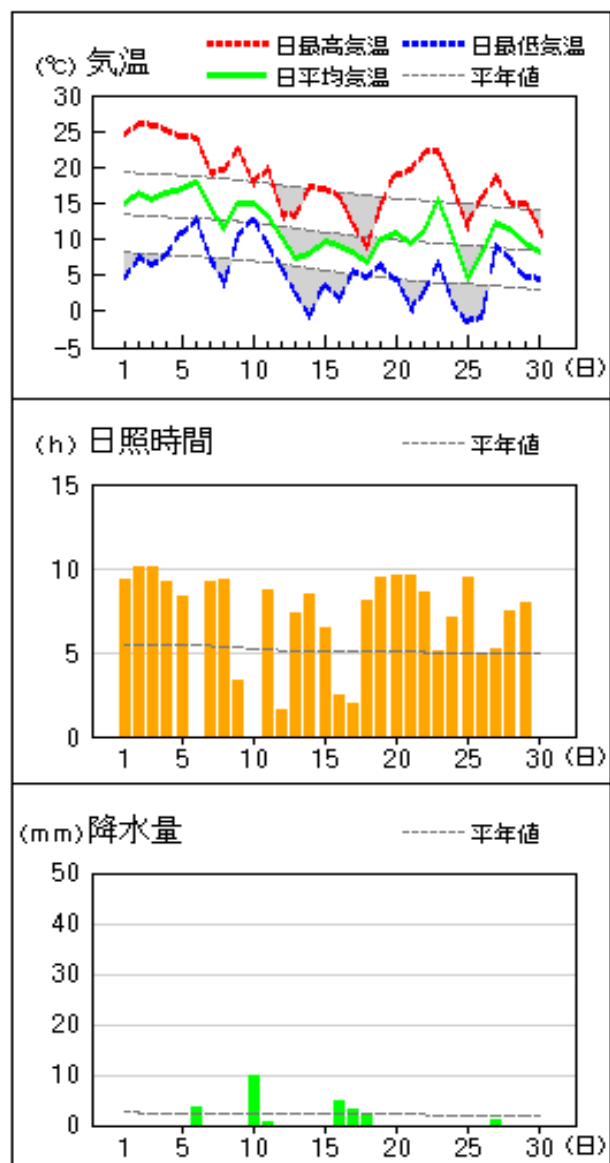
日田

大分

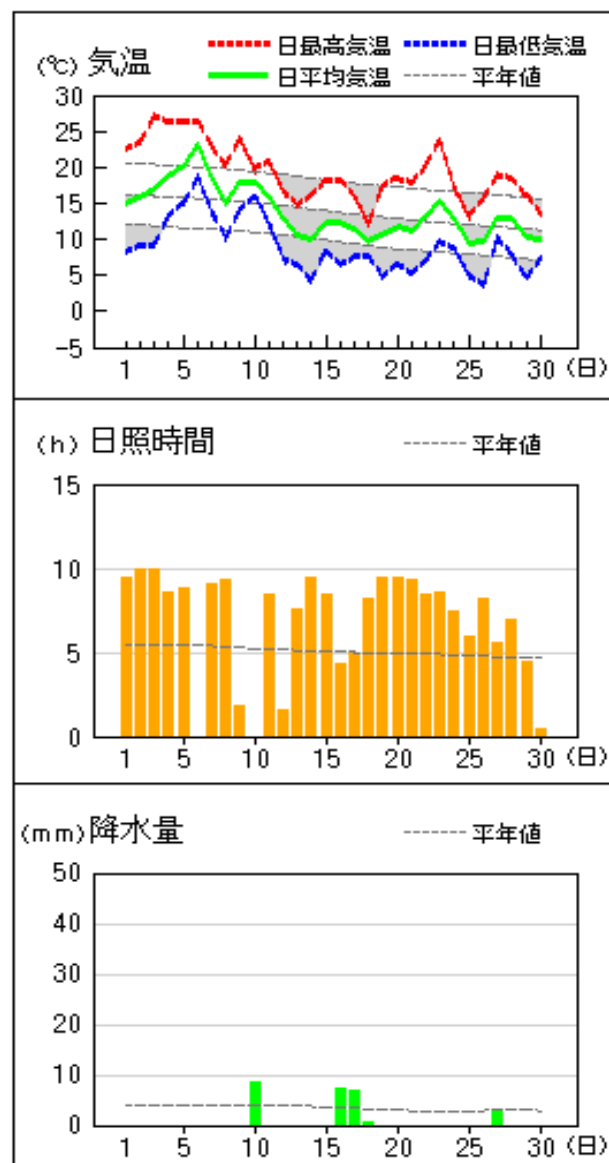


アメダス 気象経過図：2023年11月01日-2023年11月30日

竹田



佐伯







# 地域気象観測降水量月報

大分県 (83) 2023年11月

単位：mm 1/2頁

観測所名 日付	国見	中津	豊後高田	耶馬溪	院内	杵築	武蔵	日田	玖珠	湯布院	大分	佐賀関	椿ヶ鼻	臼杵	犬飼	竹田
1	0.0	0.0	0.0	0.0	0.0	0.0	0.0	0.0	0.0	0.0	0.0	0.0	0.0	0.0	0.0	0.0
2	0.0	0.0	0.0	0.0	0.0	0.0	0.0	0.0	0.0	0.0	0.0	0.0	0.0	0.0	0.0	0.0
3	0.0	0.0	0.0	0.0	0.0	0.0	0.0	0.0	0.0	0.0	0.0	0.0	0.0	0.0	0.0	0.0
4	0.0	0.0	0.0	0.0	0.0	0.0	0.0	0.0	0.0	0.0	0.0	0.0	0.0	0.0	0.0	0.0
5	0.0	0.0	0.0	0.0	0.0	0.0	0.0	0.0	0.0	0.0	0.0	0.0	0.0	0.0	0.0	0.0
6	5.0	2.5	3.5	3.5	1.5	3.5	1.5	3.5	5.5	1.5	0.0	0.5	20.5	0.0	0.5	3.5
7	0.0	0.0	0.0	0.0	0.0	0.0	0.0	0.0	0.0	0.0	0.0	0.0	0.5	0.0	0.0	0.0
8	0.0	0.0	0.0	0.0	0.0	0.0	0.0	0.0	0.0	0.0	0.0	0.0	0.0	0.0	0.0	0.0
9	0.0	0.0	0.0	0.0	0.0	0.0	0.0	0.0	0.0	0.0	0.0	0.0	0.0	0.0	0.0	0.0
10	1.5	6.5	6.0	13.5	12.5	8.5	9.5	14.5	16.5	11.5	8.5	10.5	14.0	9.5	11.0	10.0
11	0.0	0.0	0.0	0.0	0.0	0.0	0.0	0.0	0.0	0.0	0.0	0.0	0.0	0.0	0.0	0.5
12	8.5	0.0	0.5	0.0	0.0	0.5	0.5	0.0	0.5	0.0	0.0	0.0	0.0	0.0	0.0	0.0
13	2.5	0.0	0.5	1.0	1.5	0.5	1.0	0.5	0.0	1.0	0.0	0.0	0.0	0.0	0.0	0.0
14	0.0	0.0	0.0	0.0	0.0	0.0	0.0	0.0	0.0	0.0	0.0	0.0	0.0	0.0	0.0	0.0
15	0.0	0.0	0.0	0.0	0.0	0.0	0.0	0.0	0.0	0.0	0.0	0.0	0.0	0.0	0.0	0.0
16	0.0	5.5	5.5	6.5	6.5	9.0	6.5	12.5	10.5	6.0	4.5	5.5	13.0	4.5	4.5	5.0
17	0.5	3.0	2.0	4.5	2.5	1.5	1.0	5.5	6.5	4.5	1.0	3.0	12.0	3.0	2.5	3.0
18	5.0	4.5	3.5	5.0	4.0	1.0	0.5	5.5	6.0	6.5	0.0	0.0	7.0	0.0	0.0	2.5
19	0.0	0.0	0.0	0.0	0.0	0.0	0.0	0.0	0.0	0.0	0.0	0.0	0.0	0.0	0.0	0.0
20	0.0	0.0	0.0	0.0	0.0	0.0	0.0	0.0	0.0	0.0	0.0	0.0	0.0	0.0	0.0	0.0
21	0.0	0.0	0.0	0.0	0.0	0.0	0.0	0.0	0.0	0.0	0.0	0.0	0.0	0.0	0.0	0.0
22	0.0	0.0	0.0	0.0	0.0	0.0	0.0	0.0	0.0	0.0	0.0	0.0	0.0	0.0	0.0	0.0
23	0.0	0.0	0.0	0.0	0.0	0.0	0.0	0.0	0.0	0.0	0.0	0.0	0.0	0.0	0.0	0.0
24	0.0	0.0	0.0	0.0	0.0	0.0	0.0	0.0	0.0	0.0	0.0	0.0	0.0	0.0	0.0	0.0
25	0.0	0.0	0.0	0.0	0.0	0.0	0.0	0.0	0.0	0.0	0.0	0.0	0.0	0.0	0.0	0.0
26	0.0	0.0	0.0	0.0	0.0	0.0	0.0	0.0	0.0	0.0	0.0	0.0	0.0	0.0	0.0	0.0
27	0.0	0.0	0.0	0.0	0.0	0.0	0.0	0.0	0.0	0.0	0.0	0.0	1.5	0.5	0.5	1.0
28	0.0	0.0	0.0	0.0	0.0	0.0	0.0	0.0	0.0	0.0	0.0	0.0	0.5	0.0	0.0	0.0
29	0.0	0.0	0.0	0.0	0.0	0.0	0.0	0.0	0.0	0.0	0.0	0.0	0.0	0.0	0.0	0.0
30	0.0	0.0	0.0	0.0	0.0	0.0	0.0	0.0	0.5	0.5	0.0	0.0	1.0	0.0	0.0	0.0
31																
最大日降水量	8.5	6.5	6.0	13.5	12.5	9.0	9.5	14.5	16.5	11.5	8.5	10.5	20.5	9.5	11.0	10.0
起日	12	10	10	10	10	16	10	10	10	10	10	10	6	10	10	10
最大1時間降水量	3.5	3.5	4.0	3.0	3.5	4.0	3.5	5.5	5.5	2.5	3.5	5.5	5.5	3.5	3.5	3.0
起日 時分	12 05:18	18 04:18	16 22:35	16 22:34	16 22:52	16 23:40	16 23:36	16 22:02	16 22:41	16 23:11	16 23:59	17 00:17	6 16:33	17 00:37	10 05:24	10 04:56
最大10分間降水量	1.5	1.5	1.5	2.0	1.5	2.0	1.5	2.0	2.0	1.0	1.0	1.5	3.5	1.0	1.5	1.0
起日 時分	18 04:28	16 21:58	16 22:17	6 15:37	16 22:19	16 22:50	10 12:40	10 11:29	16 22:06	18 02:53	16 23:28	16 23:58	6 15:55	17 00:20	10 04:56	18 03:11
上旬合計	6.5	9.0	9.5	17.0	14.0	12.0	11.0	18.0	22.0	13.0	8.5	11.0	35.0	9.5	11.5	13.5
中旬合計	16.5	13.0	12.0	17.0	14.5	12.5	9.5	24.0	23.5	18.0	5.5	8.5	32.0	7.5	7.0	11.0
下旬合計	0.0	0.0	0.0	0.0	0.0	0.0	0.0	0.0	0.5	0.5	0.0	0.0	3.0	0.5	0.5	1.0
月合計	23.0	22.0	21.5	34.0	28.5	24.5	20.5	42.0	46.0	31.5	14.0	19.5	70.0	17.5	19.0	25.5
1mm以上日数	5	5	5	6	6	5	5	5	5	6	3	3	7	3	3	6
10mm以上日数	0	0	0	1	1	0	0	2	2	1	0	1	4	0	1	1
30mm以上日数	0	0	0	0	0	0	0	0	0	0	0	0	0	0	0	0
50mm以上日数	0	0	0	0	0	0	0	0	0	0	0	0	0	0	0	0
70mm以上日数	0	0	0	0	0	0	0	0	0	0	0	0	0	0	0	0
100mm以上日数	0	0	0	0	0	0	0	0	0	0	0	0	0	0	0	0

※ “ ) ” は準正常値、“ ] ” は資料不足値、“ × ” は欠測。

# 地域気象観測降水量月報

大分県 (83) 2023年11月  
 単位：mm 2/2頁

観測所名	佐伯	宇目	蒲江
日付			
1	0.0	0.0	0.0
2	0.0	0.0	0.0
3	0.0	0.0	0.0
4	0.0	0.0	0.0
5	0.0	0.0	0.0
6	0.0	0.0	0.0
7	0.0	0.0	0.0
8	0.0	0.0	0.0
9	0.0	0.0	0.0
10	8.5	7.5	5.5
11	0.0	0.0	0.0
12	0.0	0.0	0.0
13	0.0	0.0	0.0
14	0.0	0.0	0.0
15	0.0	0.0	0.0
16	7.5	7.5	9.5
17	7.0	2.5	8.5
18	0.5	0.5	0.0
19	0.0	0.0	0.0
20	0.0	0.0	0.0
21	0.0	0.0	0.0
22	0.0	0.0	0.0
23	0.0	0.0	0.0
24	0.0	0.0	0.0
25	0.0	0.0	0.0
26	0.0	0.0	0.0
27	3.0	3.0	1.0
28	0.0	0.0	0.0
29	0.0	0.0	0.0
30	0.0	0.0	0.0
31			
最大日降水量	8.5	7.5	9.5
起日	10	16	16
最大1時間降水量	7.0	4.5	8.0
起日 時分	17 00:35	17 00:25	17 00:43
最大10分間降水量	2.0	1.0	2.0
起日 時分	17 00:11	17 00:16	16 24:00
上旬合計	8.5	7.5	5.5
中旬合計	15.0	10.5	18.0
下旬合計	3.0	3.0	1.0
月合計	26.5	21.0	24.5
1mm以上日数	4	4	4
10mm以上日数	0	0	0
30mm以上日数	0	0	0
50mm以上日数	0	0	0
70mm以上日数	0	0	0
100mm以上日数	0	0	0

※ “ ) ” は準正常値、“ ] ” は資料不足値、“ × ” は欠測。







# 地域気象観測気温月報

大分県 (83) 2023年11月  
 単位：℃ 3/3頁

観測所名	蒲江		
	平均	最高	最低
1	16.9	23.1	12.1
2	17.6	24.1	12.5
3	18.6	24.8	13.1
4	20.6	26.2	16.0
5	22.7	26.4	18.3
6	24.0	25.4	22.0
7	19.0	23.7	14.8
8	17.0	22.2	13.5
9	20.1	24.5	16.8
10	19.0	20.8	16.2
11	16.9	21.5	14.4
12	14.7	18.2	9.6
13	11.4	15.1	8.6
14	12.8	17.9	8.3
15	14.6	19.1	10.8
16	14.5	19.3	9.7
17	12.4	17.2	8.1
18	9.7	12.0	6.8
19	11.0	16.9	6.4
20	14.6	19.8	9.2
21	14.0	20.2	9.2
22	15.9)	21.3]	12.1)
23	16.4	22.2	12.2
24	14.0	18.2	8.8
25	10.1	14.1	7.7
26	12.0	17.5	6.8
27	14.2	18.7	12.3
28	14.7	18.5	9.5
29	12.2	16.7	8.1
30	11.2	14.1	8.2
31			
月極値		26.4	6.4
起日		5	19
上旬平均	19.6	24.1	15.5
中旬平均	13.3	17.7	9.2
下旬平均	13.5	18.2	9.5
月平均	15.4	20.0	11.4
0℃未満日数	0	0	0
25℃以上日数	0	3	0
30℃以上日数		0	
35℃以上日数		0	
積算気温	453		

※ “ ) ” は準正常値、“ ] ” は資料不足値、“ × ” は欠測。







# 地域気象観測日照時間月報

大分県 (83)

2023年11月

単位：h 1/1頁

観測所名 日付	国見	中津	豊後高田	院内	杵築	日田	玖珠	湯布院	大分	犬飼	竹田	佐伯	宇目	蒲江
1	10.1	10.2	10.1	10.0	10.2	10.1	9.9	9.8	10.2	9.6	9.3	9.5	9.3	9.3
2	10.1	10.2	10.1	10.1	10.2	10.1	9.9	9.8	10.1	10.1	10.1	10.0	10.1	10.1
3	10.1	10.1	10.0	10.0	10.3	9.7	9.9	9.7	10.0	10.1	10.1	9.9	9.9	9.9
4	7.4	4.9	6.9	7.9	9.1	6.9	7.7	8.0	8.8	8.7	9.2	8.6	8.4	8.7
5	6.6	9.6	9.6	9.4	9.8	9.1	8.3	3.7	8.7	9.3	8.3	8.8	5.4	7.9
6	0.0	0.0	0.0	0.0	0.0	0.1	0.0	0.0	0.1	0.0	0.0	0.0	0.0	0.0
7	8.0	9.3	8.4	9.4	9.2	8.9	9.4	8.8	9.3	9.2	9.2	9.1	9.0	8.5
8	9.3	9.8	9.4	9.5	9.5	9.3	9.2	9.2	9.0	9.2	9.3	9.3	9.2	9.2
9	2.7	1.9	1.6	2.8	1.9	3.5	2.8	2.6	2.2	3.3	3.3	1.8	4.2	0.7
10	0.0	0.0	0.0	0.0	0.0	0.0	0.0	0.0	0.0	0.0	0.0	0.0	0.0	0.0
11	7.8	7.3	8.1	7.5	8.7	6.7	7.7	8.1	8.6	8.8	8.7	8.4	8.4	7.1
12	0.3	1.8	1.2	0.5	0.6	1.4	1.5	1.4	1.7	2.2	1.6	1.6	4.3	5.3
13	3.3	2.7	1.7	3.1	5.9	4.1	3.9	5.0	7.6	6.7	7.3	7.6	7.5	9.4
14	9.0	9.2	8.9	8.5	9.5	8.5	9.2	8.0	9.2	8.9	8.4	9.4	8.9	9.7
15	8.1	6.4	7.3	5.4	9.6	8.2	6.0	5.5	8.2	7.8	6.4	8.4	8.7	9.4
16	0.8	0.6	0.8	1.2	1.4	0.6)	1.2	1.4	2.5	3.3	2.5	4.3	3.8	4.1
17	5.1	4.3	4.6	3.5	5.8	0.4	0.6	0.7	4.6	3.3	2.0	5.0	5.7	7.6
18	3.8	6.9	6.2	6.5	8.0	4.6	3.4	5.2	7.2	6.3	8.1	8.2	7.3	7.5
19	9.3	9.1	8.6	9.2	9.5	8.8	8.9	9.0	9.8	9.5	9.4	9.4	9.1	9.5
20	8.0	8.4	8.4	8.0	7.4	8.6	8.1	7.6	9.0	9.4	9.6	9.5	9.4	9.6
21	9.4	9.6	9.6	9.5	9.5	9.7	9.3	9.2	9.7	9.5	9.6	9.3	9.4	9.6
22	9.5	9.6	9.4	9.5	9.5	6.7	9.3	9.1	9.4	9.3	8.6	8.5	9.4	9.4
23	8.0	6.6	5.7	4.6	8.3	6.0	6.5	5.8	8.2	8.7	5.1	8.6	8.3	8.9
24	2.0	1.9	0.7	2.5	4.9	1.8	0.9	1.5	3.7	8.4	7.1	7.4	9.0	9.4
25	9.0	7.3	7.8	8.4	9.0	9.3	9.2	8.9	8.7	9.4	9.5	6.0	9.3	9.2
26	7.6	8.8	7.9	8.2	4.2	7.7	5.9	4.7	7.7	7.2	4.9	8.2	7.7	8.2
27	5.8	5.8	6.0	5.7	5.8	4.5	6.1	3.9	5.4	6.0	5.2	5.6	5.6	4.8
28	8.1	5.5	7.6	7.7	5.1	4.8	4.9	5.6	5.5	4.4	7.5	7.0	7.3	8.6
29	3.1	4.6	3.0	4.7	6.3	5.1	5.9	6.0	6.1	6.2	8.0	4.4	5.4	4.8
30	0.0	0.0	0.0	0.0	0.0	0.5	0.0	0.0	2.3	0.2	0.0	0.5	1.1	1.2
31														
旬合計 上旬	64.3	66.0	66.1	69.1	70.2	67.7	67.1	61.6	68.4	69.5	68.8	67.0	65.5	64.3
旬合計 中旬	55.5	56.7	55.8	53.4	66.4	51.9	50.5	51.9	68.4	66.2	64.0	71.8	73.1	79.2
旬合計 下旬	62.5	59.7	57.7	60.8	62.6	56.1	58.0	54.7	66.7	69.3	65.5	65.5	72.5	74.1
月合計	182.3	182.4	179.6	183.3	199.2	175.7	175.6	168.2	203.5	205.0	198.3	204.3	211.1	217.6
0.1時間未満日数	3	3	3	3	3	1	3	3	1	2	3	2	2	2

※ “ ) ” は準正常値、“ ] ” は資料不足値、“ × ” は欠測。

# 地域気象観測相対湿度月報

大分県 (83) 2023年11月

蒸気圧単位：hPa 相対湿度単位：% 1/3頁

観測所名 日付	国見			中津			豊後高田			院内			杵築			武蔵			日田		
	平均 蒸気圧	平均 湿度	最小 湿度	平均 蒸気圧	平均 湿度	最小 湿度	平均 蒸気圧	平均 湿度	最小 湿度	平均 蒸気圧	平均 湿度	最小 湿度	平均 蒸気圧	平均 湿度	最小 湿度	平均 蒸気圧	平均 湿度	最小 湿度	平均 蒸気圧	平均 湿度	最小 湿度
1	12.6	66	39	12.1	64	34	11.7	66	27	10.2	71	23	11.3	71	33				11.9	75	39
2	14.0	67	46	13.7	70	39	13.6	69	36	11.9	73	27	12.7	73	35				12.2	73	23
3	15.6	73	40	13.2	67	35	14.1	71	23	12.2	74	26	14.3	79	40				11.8	70	24
4	17.5	75	55	16.3	77	54	16.3	75	42	14.8	79	43	16.2	81	48				15.1	77	46
5	19.3	77	52	17.3	72	49	18.6	73	49	16.8	79	58	18.2	81	52				16.5	72	38
6	19.9	78	57	18.4	80	57	20.1	80	59	18.7	88	60	20.7	85	67				19.4	87	58
7	10.9	58	49	10.5	58	40	11.9	64	47	10.9	66	39	11.5	65	42				11.3	67	45
8	11.7	71	51	11.3	73	51	11.8	76	47	11.2	81	51	11.8	79	55				11.0	74	33
9	16.8	77	56	15.3	79	59	16.3	81	57	14.7	84	53	16.0	86	66				14.4	77	38
10	16.8	85	63	16.6	87	59	17.2	87	60	16.4	92	76	17.3	91	71				17.3	97	86
11	12.1	66	56	11.7	69	47	12.4	68	54	11.7	79	43	11.8	69	42				12.7	83	52
12	9.9	69	47	9.5	68	46	10.5	73	54	9.7	79	54	9.8	72	50				10.4	81	52
13	8.3	66	46	7.6	65	45	8.5	73	53	7.6	72	44	7.8	68	42				7.9	75	44
14	8.0)	64)	42)	7.7	60	27	8.1	69	35	7.9	74	36	8.0	65	32				8.3	78	43
15	9.3	65	51	9.1	68	48	9.6	77	51	9.0	80	43	9.1	64	41				9.1	80	46
16	10.6]	79]	53]	10.5	78	60	11.1	79	55	10.3	88	61	11.3	82	56				10.1	86	60]
17	9.5)	73)	52)	9.6	76	55	10.1	77	59	9.8	81	59	9.7	76	53				10.7	92	68
18	7.3	66	44	6.9	63	40	7.5	69	47	7.2	71	42	7.1	67	38				7.7	73	42
19	8.7	61	49	8.3	61	40	9.1	65	50	8.2	73	43	8.3	69	39				9.2	75	46
20	9.2	62	41	9.1	64	40	9.5	66	38	8.9	71	41	8.9	70	35				9.6	77	34
21	11.3	79	60	10.3	78	55	10.9	80	52	9.4	82	46	10.4	82	56				10.0	82	49
22	13.2	83	65	11.6	81	56	12.6	83	44	10.7	84	46	12.0	85	57				11.3	84	45
23	13.2	66	44	12.7	68	42	13.4	69	43	12.0	77	42	12.9	81	48				13.6	79	51
24	7.9	54	41	7.5	51	39	8.4	56	42	8.0	58	44	8.1	57	43				8.3	64	46
25	6.6	59	45	6.4	58	45	6.5	59	43	6.6	69	44	6.4	63	39				6.7	75	43
26	9.2	75	55	8.2	69	44	8.8	76	55	8.3	79	57	9.0	74	53				8.6	73	50
27	11.6	74	54	11.3	73	54	11.2	72	42	10.7	75	42	11.6	78	47				11.8	76	50
28	8.6	56	40	8.4	57	37	9.8	66	51	8.4	62	37	8.9	67	35				9.3	66	39
29	8.8	66	53	8.7	68	50	8.9	68	50	8.5	76	46	8.7	71	46				9.0	78	50
30	7.6	64	53	7.3	63	56	8.0	68	57	8.0	72	58	7.6	66	54				8.2	72	54
31																					
月極値			39)			27			23			23			32						23
起日			1			14			3			1			14						2
上旬平均	15.5	73		14.5	73		15.2	74		13.8	79		15.0	79					14.1	77	
中旬平均	9.1)	66)		9.0	67		9.6	72		9.0	77		9.2	70					9.6	80	
下旬平均	9.8	68		9.2	67		9.9	70		9.1	73		9.6	72					9.7	75	
月平均	11.6)	69)		10.9	69		11.6	72		10.6	76		11.2	74					11.1	77	

※ “ ) ” は準正常値、“ ] ” は資料不足値、“ × ” は欠測。

# 地域気象観測相対湿度月報

大分県 (83) 2023年11月

蒸気圧単位：hPa 相対湿度単位：% 2/3頁

観測所名 日付	玖珠			湯布院			大分			犬飼			竹田			佐伯			宇目		
	平均 蒸気圧	平均 湿度	最小 湿度	平均 蒸気圧	平均 湿度	最小 湿度	平均 蒸気圧	平均 湿度	最小 湿度	平均 蒸気圧	平均 湿度	最小 湿度	平均 蒸気圧	平均 湿度	最小 湿度	平均 蒸気圧	平均 湿度	最小 湿度	平均 蒸気圧	平均 湿度	最小 湿度
1	9.9	77	23	8.7	74	18	11.7	64	27	11.4	78	22	9.3	62	27	12.6	76	42	10.2	78	22
2	10.5	76	27	9.6	73	22	12.3	63	37	12.1	76	24	10.9	64	21	12.8	72	46	10.4	75	26
3	10.4	73	23	10.4	76	28	14.8	73	46	12.4	74	26	11.4	72	25	13.4	72	23	11.5	76	27
4	13.5	79	44	12.9	81	35	17.2	77	51	15.9	83	38	14.3	80	40	17.1	80	46	14.0	82	41
5	15.0	76	46	15.5	82	57	18.0	75	47	18.0	86	53	17.2	89	61	18.7	81	52	16.6	87	59
6	17.3	82	56	17.8	83	58	20.5	81	68	21.5	94	81	19.6	95	70	22.1	78	61	20.7	87	65
7	10.3	74	46	9.8	70	43	11.4	55	38	12.1	70	29	11.1	69	43	11.2	53	29	10.7	61	35
8	10.5	82	49	9.9	83	49	12.0	70	54	12.2	84	48	11.1	84	49	12.7	74	54	11.2	80	41
9	13.0	83	36	12.9	85	49	16.3	80	64	16.2	90	54	14.9	89	51	17.0	83	65	15.1	87	57
10	15.1	95	87	14.6	93	76	17.5	89	71	17.4	98	83	17.1	100	89	17.8	87	65	16.8	94	80
11	11.1	86	51	10.2	78	47	11.7	62	41	11.9	76	37	11.6	80	42	11.2	63	39	11.1	75	41
12	9.4	87	59	8.6	81	62	10.0	66	52	10.4	82	58	9.6	75	55	10.2	69	44	9.2	70	47
13	7.1	78	46	6.8	77	47	7.3	57	37	7.2	69	36	6.3	65	31	7.1	57	36	6.3	62	35
14	7.4	80	42	7.0	78	38	8.3	67	35	8.1	80	32	7.4	74	33	8.4	71	33	7.2	77	30
15	8.0	83	49	7.6	82	47	9.4	63	43	9.8	80	41	8.6	76	37	9.5	67	40	8.7	76	36
16	9.3	88	59	9.0	86	54	11.2	76	57	11.4	89	58	10.4	89	58	12.0	82	62	10.5	87	55
17	9.4	92	81	8.5	87	69	9.2	66	50	10.3	86	55	9.9	91	68	9.7	71	45	8.8	77	50
18	6.7	77	48	6.3	75	50	6.7	57	34	7.1	71	30	6.9	72	43	6.7	56	34	6.3	66	38
19	8.1	75	49	7.6	68	49	8.1	56	41	8.4	72	39	7.9	65	44	8.5	68	37	7.3	77	36
20	8.6	80	44	8.1	72	44	9.0	56	39	9.3	75	41	9.2	74	34	9.3	70	41	8.5	77	38
21	8.6	83	46	8.3	84	39	10.9	75	55	10.3	85	40	9.3	83	45	10.8	81	57	8.8	83	42
22	9.3	81	36	9.5	85	43	12.8	81	58	12.3	89	44	10.4	82	39	13.1	86	56	11.3	87	48
23	12.1	76	50	11.6	75	50	13.1	72	48	12.8	77	40	12.8	75	42	13.7	81	44	11.9	85	41
24	7.7	69	52	7.4	65	52	8.6	54	44	8.9	63	40	8.1	63	43	8.6	58	41	7.8	63	41
25	6.0	79	47	5.7	69	47	6.6	54	42	6.7	68	41	6.3	78	40	6.8	58	43	6.2	70	43
26	8.1	78	51	8.1	80	54	9.5	73	52	9.6	85	50	9.1	84	56	9.7	80	52	8.5	82	45
27	10.7	78	47	10.5	78	51	12.1	73	48	11.9	82	43	11.8	85	46	13.2	88	61	12.0	90	49
28	8.3	70	41	7.4	63	43	8.2	50	33	8.6	67	28	8.5	63	35	9.1	63	29	8.1	64	33
29	8.0	81	52	7.4	78	48	8.7	67	43	8.6	84	42	7.9	69	43	8.9	73	45	7.8	81	39
30	7.6	78	59	7.0	74	62	8.2	64	48	8.3	77	42	7.2	66	41	8.3	68	43	7.9	76	42
31																					
月極値			23			18			27			22			21			23			22
起日			3			1			1			1			2			3			1
上旬平均	12.6	80		12.2	80		15.2	73		14.9	83		13.7	80		15.5	76		13.7	81	
中旬平均	8.5	83		8.0	78		9.1	63		9.4	78		8.8	76		9.3	67		8.4	74	
下旬平均	8.6	77		8.3	75		9.9	66		9.8	78		9.1	75		10.2	74		9.0	78	
月平均	9.9	80		9.5	78		11.4	67		11.4	80		10.5	77		11.7	72		10.4	78	

※ “ ) ” は準正常値、“ ] ” は資料不足値、“ × ” は欠測。

## 地域気象観測相対湿度月報

大分県 (83) 2023年11月  
 蒸気圧単位 : hPa 相対湿度単位 : % 3/3頁

観測所名	蒲江		
	平均 蒸気圧	平均 湿度	最小 湿度
1	12.0	62	40
2	12.4	61	46
3	15.6	73	45
4	18.4	76	51
5	20.7	75	57
6	23.7	79	70
7	11.0	51	32
8	12.8	66	46
9	18.5	79	66
10	19.0	86	66
11	10.9	57	36
12	9.5	56	49
13	6.6	49	34
14	7.8	53	31
15	8.6	52	33
16	12.3	75	53
17	8.8	62	43
18	6.5	55	34
19	8.3	64	41
20	8.9	55	40
21	11.1	71	43
22	14.9)	83)	55)
23	14.0	76	54
24	8.6	53	38
25	6.5	53	43
26	10.2	73	50
27	13.8	85	69
28	8.3	50	25
29	8.4	60	41
30	7.9	59	43
31			
月極値			25
起日			28
上旬平均	16.4	71	
中旬平均	8.8	58	
下旬平均	10.4	66	
月平均	11.9	65	

※ “ ) ” は準正常値、“ ] ” は資料不足値、“ × ” は欠測。