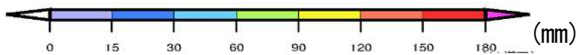
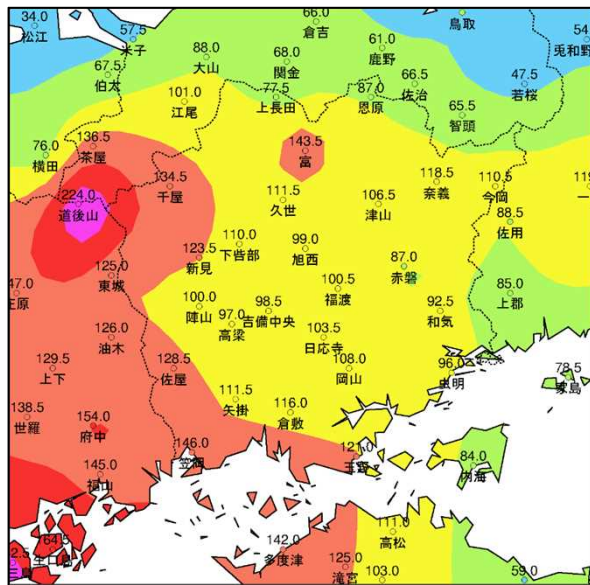


# 令和2年7月5日から現在までの梅雨前線による大雨について (岡山県の気象速報)

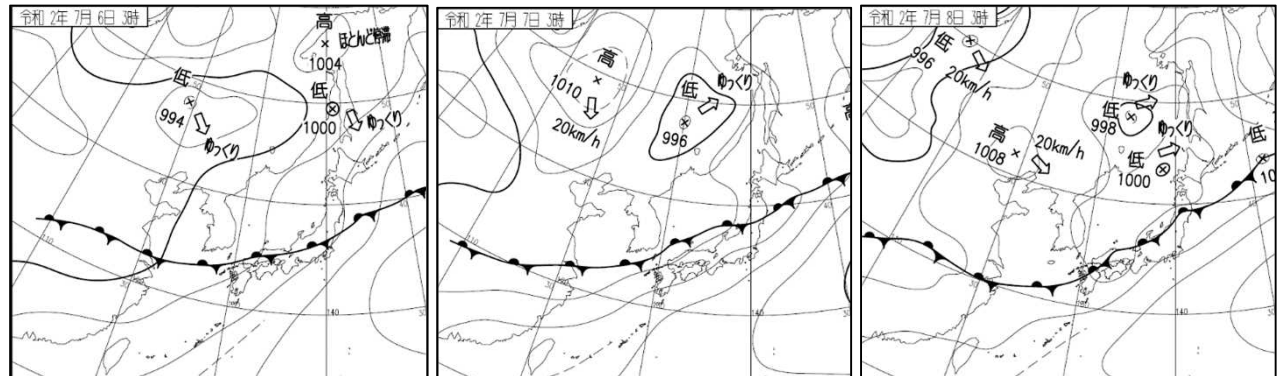
## 気象の概要

西日本に停滞している梅雨前線に向かって、南から暖かく湿った空気が流れ込んだため、岡山県では大雨となりました。降りはじめの5日18時から8日24時までの総雨量は、笠岡で146.0ミリ、鏡野町富で143.5ミリを観測しました。

この大雨により、岡山県と岡山地方気象台は、8日01時20分に倉敷市、笠岡市、井原市、浅口市、里庄町に土砂災害警戒情報を発表しました。



アメダスによる降水量分布図 (5日18時～8日24時)



地上天気図

### ○ 降水の状況

1時間降水量の多い方から4地点

市町村名	地点名	値 (mm)	起日	統計開始年
玉野市	玉野(タノ)	27.5	7月8日 03時23分	1976年
笠岡市	笠岡(カサカ)	20.5	7月8日 02時21分	1976年
岡山市北区	岡山(オカヤマ)	20.0	7月8日 02時46分	1933年
瀬戸内市	虫明(ムシア)	20.0	7月8日 03時25分	1976年

24時間降水量の多い方から3地点

市町村名	地点名	値 (mm)	起日	統計開始年
笠岡市	笠岡(カサカ)	102.0	7月8日 04時20分	1976年
苫田郡鏡野町	富(トミ)	97.5	7月7日 00時30分	2006年
玉野市	玉野(タノ)	93.5	7月8日 04時50分	1976年

この資料は速報として取り急ぎまとめたものです。そのため、後日内容の一部訂正や追加をすることがあります。

# 警報発表状況

●:発表 ▼:警報から注意報 ○:継続 解:解除 土:土砂災害 浸:浸水害 斜体字:発表

発表時刻	警報・注意報	岡山市	玉野市	瀬戸内市	吉備中央町	備前市	赤磐市	和気町	倉敷市	総社市	早島町	笠岡市	井原市	浅口市	里庄町	矢掛町	高梁市	新見市	真庭市	新庄村	津山市	鏡野町	久米南町	美咲町	美作市	勝央町	奈義町	西粟倉村	
7月6日 04時24分	大雨注意報	●			●				●								●	●	●		●	●	●	●					
	雷注意報	○	○	○	○	○	○	○	○	○	○	○	○	○	○	○	○	○	○	○	○	○	○	○	○	○	○	○	○
	洪水注意報																	●	●										
7月6日 11時10分	大雨注意報	○	●	○	○	●	●	○	○	○	○	○	○	○	○	○	○	○	○	○	○	○	○	○	○	○	○	○	○
	雷注意報	○	○	○	○	○	○	○	○	○	○	○	○	○	○	○	○	○	○	○	○	○	○	○	○	○	○	○	○
	洪水注意報																												
7月6日 18時30分	大雨警報				土							土	土				土	土	土	土	土	土	土						
	大雨注意報	○	○		○				○	○	○	○	○	○	○	○	○	○	○	○	○	○	○	○	○	○	○	○	○
	雷注意報	○	○	○	○	○	○	○	○	○	○	○	○	○	○	○	○	○	○	○	○	○	○	○	○	○	○	○	○
7月7日 04時30分	大雨警報				土							土	土				土	土	土	土	土	土	土						
	大雨注意報	○	○		○				○	○	○	○	○	○	○	○	○	○	○	○	○	○	○	○	○	○	○	○	○
	雷注意報	○	○	○	○	○	○	○	○	○	○	○	○	○	○	○	○	○	○	○	○	○	○	○	○	○	○	○	○
7月7日 10時17分	大雨注意報	○	○		▼	○			○	○	○	▼	▼	○	○	○	○	○	○	○	○	○	○	○	○	○	○	○	○
	雷注意報	○	○	○	○	○	○	○	○	○	○	○	○	○	○	○	○	○	○	○	○	○	○	○	○	○	○	○	○
	洪水注意報	解							解	解	解	解	解	解	解	解	解	解	解	解	解	解	解						
7月7日 18時15分	大雨警報								土	土	土	土	土	土	土	土	土	土	土	土	土	土	土	土					
	大雨注意報	○	○	○	○	○	○	○	○	○	○	○	○	○	○	○	○	○	○	○	○	○	○	○	○	○	○	○	○
	雷注意報	○	○	○	○	○	○	○	○	○	○	○	○	○	○	○	○	○	○	○	○	○	○	○	○	○	○	○	○
7月7日 21時45分	大雨警報	土	土	土	土	土	土	土	土	土	土	土	土	土	土	土	土	土	土	土	土	土	土	土	土				
	大雨注意報		○	○	○				○	○	○	○	○	○	○	○	○	○	○	○	○	○	○	○	○	○	○	○	○
	雷注意報	○	○	○	○	○	○	○	○	○	○	○	○	○	○	○	○	○	○	○	○	○	○	○	○	○	○	○	○
7月8日 02時31分	大雨警報	土	土	土	土	土	土	土	土	土	土	土	土	土	土	土	土	土	土	土	土	土	土	土	土				
	洪水警報	●							●		●	●	●	●	●	●	●	●	●	●	●	●	●	●	●	●	●	●	●
	大雨注意報		○	○	○				○	○	○	○	○	○	○	○	○	○	○	○	○	○	○	○	○	○	○	○	○
7月8日 05時35分	大雨警報	土	土						土	土	土	土	土	土	土	土	土	土	土	土	土	土	土	土	土				
	洪水警報																												
	大雨注意報		○	▼	○	▼	解										▼	▼	▼	解	▼			▼	○	解	○	○	
7月8日 06時56分	大雨警報	土	土						土	土	土	土	土	土	土	土	土	土	土	土	土	土	土	土	土				
	大雨注意報	○	○	○	○	○	○	○	○	○	○	○	○	○	○	○	○	○	○	○	○	○	○	○	○	○	○	○	○
	雷注意報	○	○	○	○	○	○	○	○	○	○	○	○	○	○	○	○	○	○	○	○	○	○	○	○	○	○	○	○
7月8日 09時15分	大雨注意報	▼	○	解	解	解			▼	▼	▼	解	解	解	解	解	解	解	解	解	解	解	解	解	解	解	解	解	
	雷注意報	○	○	○	○	○	○	○	○	○	○	○	○	○	○	○	○	○	○	○	○	○	○	○	○	○	○	○	○
	洪水注意報								○	解																			
7月8日 11時05分	大雨注意報	解	解						解	解	解																		
	雷注意報	○	○	○	○	○	○	○	○	○	○	○	○	○	○	○	○	○	○	○	○	○	○	○	○	○	○	○	○
	洪水注意報								解																				

## 土砂災害警戒情報発表状況

岡山県 岡山地方気象台共同発表

標 題	号 数	発表日時	警戒対象地域	警戒解除地域
岡山県土砂災害警戒情報	第 1 号	7/ 8 01:20	倉敷市、笠岡市、井原市、浅口市、 里庄町	
岡山県土砂災害警戒情報	第 2 号	7/ 8 05:25		倉敷市、笠岡市、井原市、浅口市、 里庄町

## 指定河川洪水予報発表状況

小田川洪水予報

岡山河川事務所 岡山地方気象台共同発表

号数	標 題	発表日時
第 1 号	小田川氾濫注意情報	7/ 8 03:40
第 2 号	小田川氾濫注意情報解除	7/ 8 10:50