

平成30年6月29日から7月8日にかけての 台風第7号と前線による大雨について (香川県の気象速報)

この資料は速報として取り急ぎまとめたものです。そのため、後日内容の一部訂正や追加をすることがあります。

概要


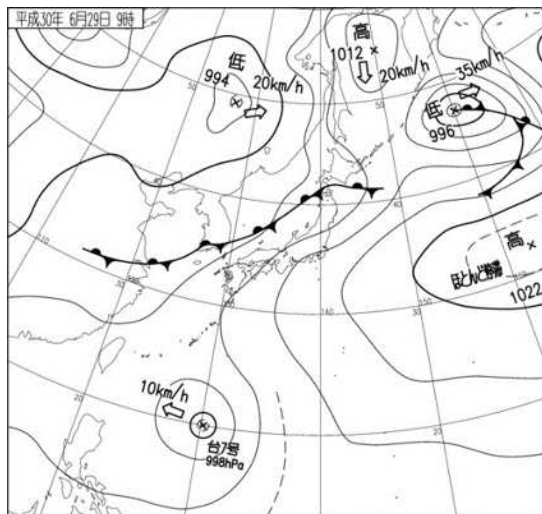
6月29日に日本の南で発生した台風第7号は、東シナ海を北上し、7月4日には日本海を北東に進み、4日15時に温帯低気圧に変わりました。また、5日から8日にかけては、西日本に停滞した前線に向かって、南から暖かく湿った空気が流れ込み、前線の活動が活発となりました。三豊市財田では降り始めからの総雨量(6月29日08時から7月8日13時まで)が488.0ミリを観測し、また7月1日から7月8日までの降水量は400.0ミリとなり、7月の月降水量第1位を上回る大雨となりました。

この台風及び大雨の影響で、香川県内では、負傷者3人、床下浸水3棟、住家の一部損壊7棟などの被害が発生しました。
【被害状況は、香川県調べ:7月9日09時現在】

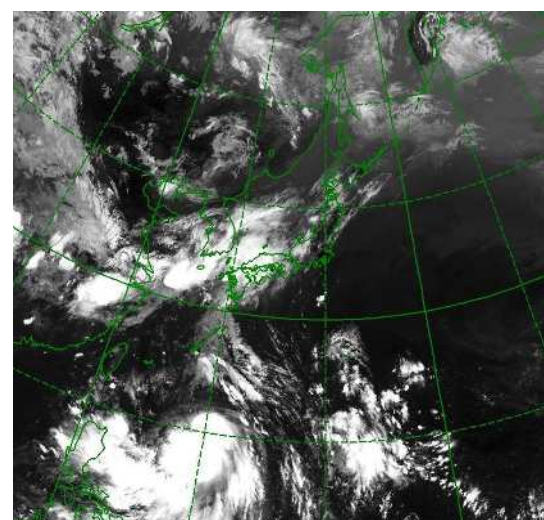
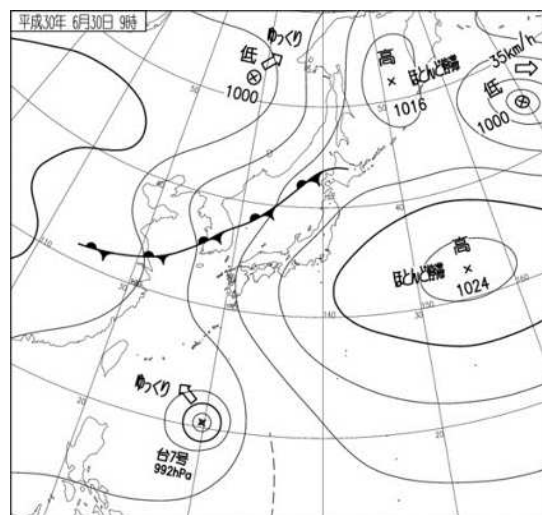
地上天気図

気象衛星赤外画像

6月29日09時




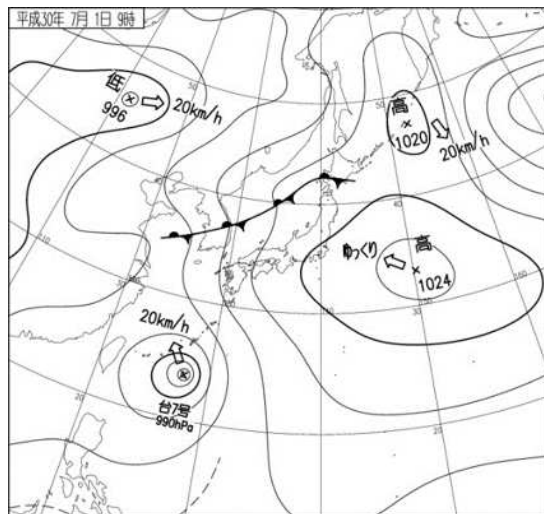
6月30日09時




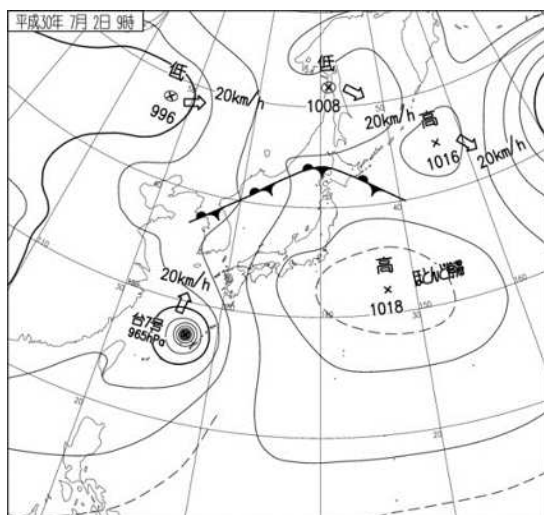
地上天気図

気象衛星赤外画像

7月1日09時




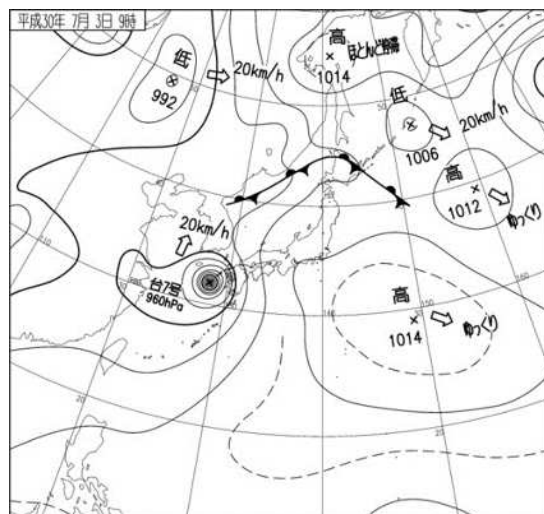
7月2日09時




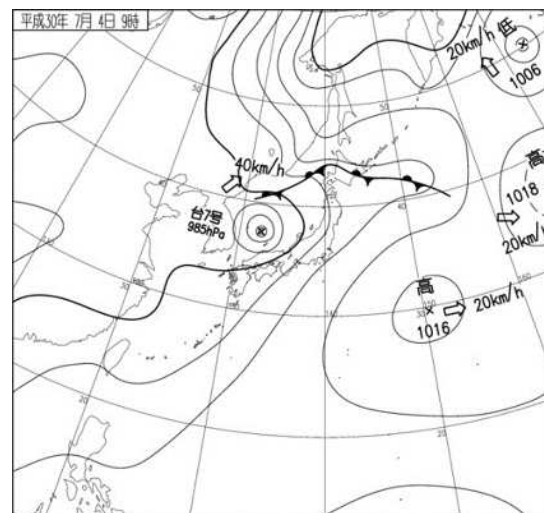
地上天気図

気象衛星赤外画像

7月3日09時




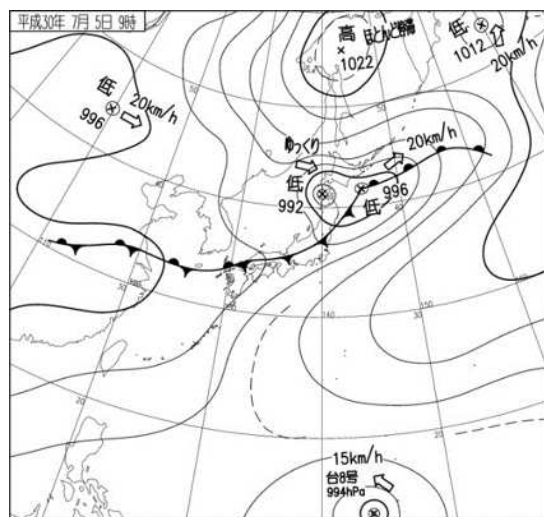
7月4日09時



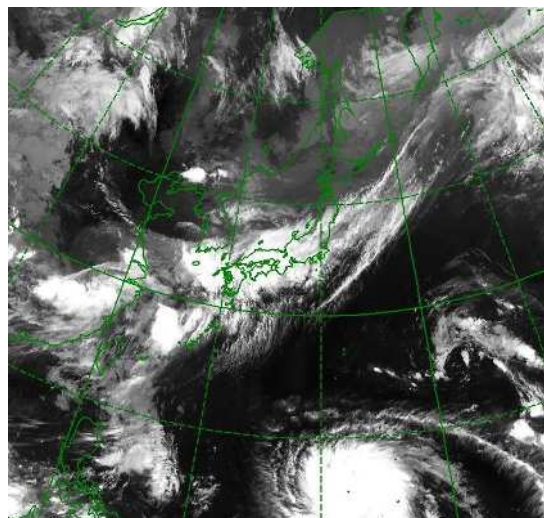
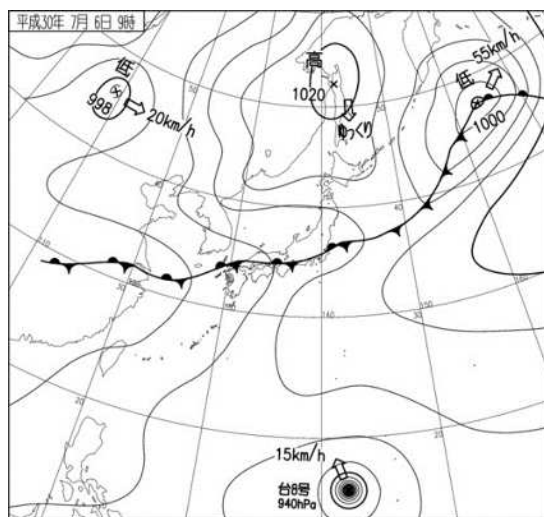
地上天気図

気象衛星赤外画像

7月5日09時




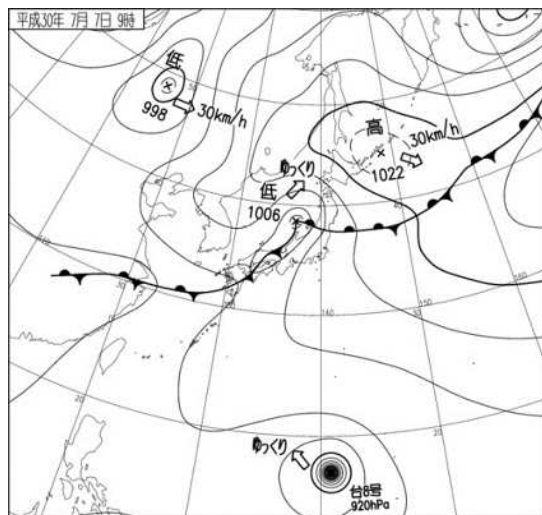
7月6日09時




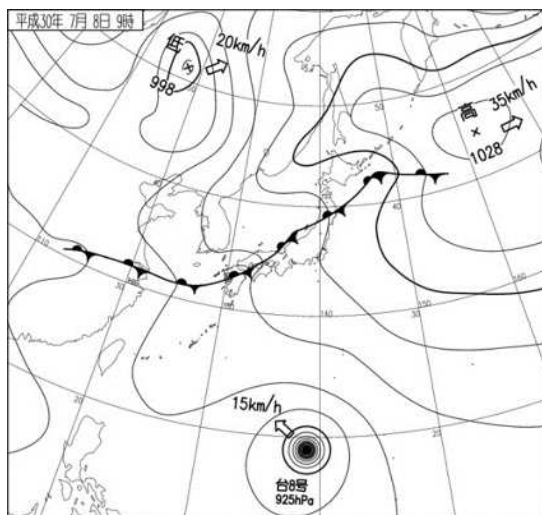
地上天気図

気象衛星赤外画像

7月7日09時

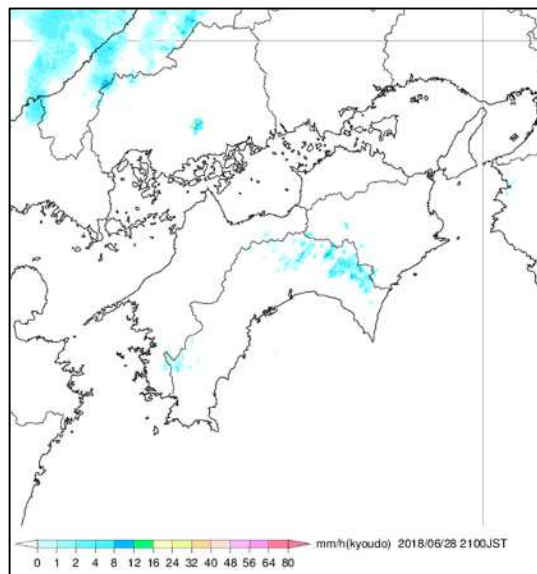


7月8日09時

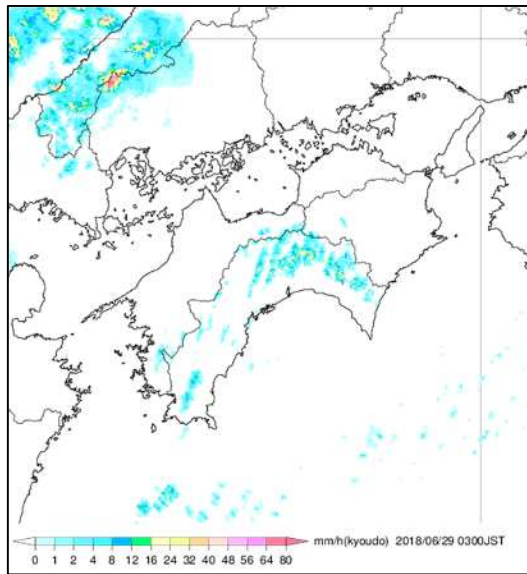


レーダー画像

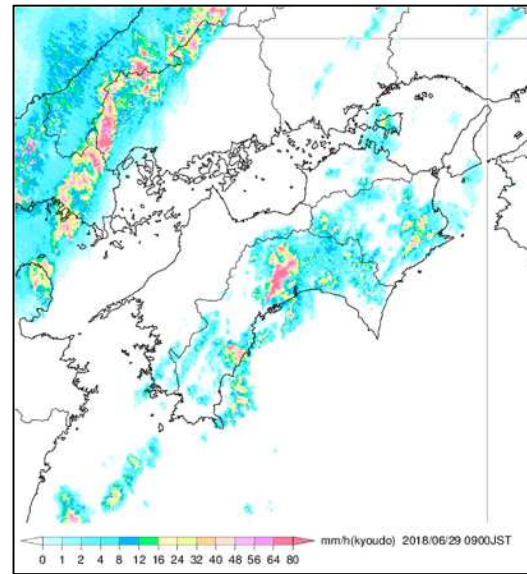
6月28日21時



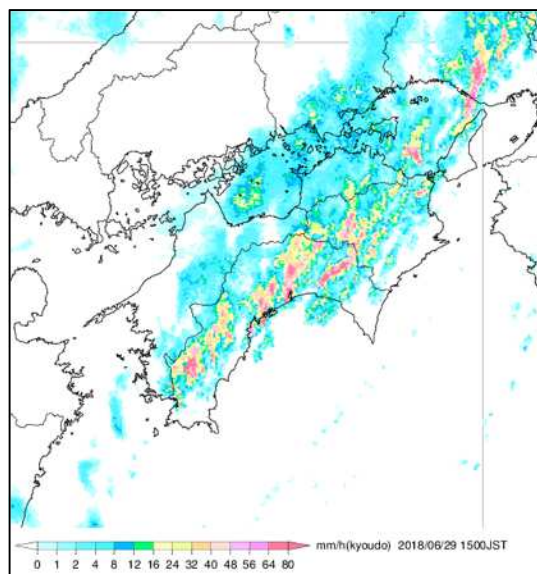
6月29日03時



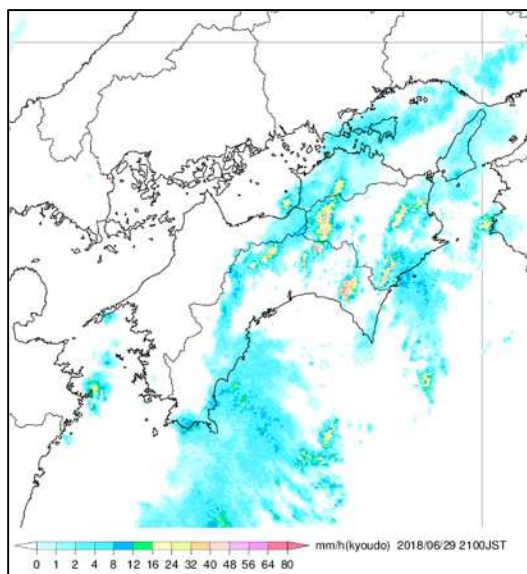
6月29日09時



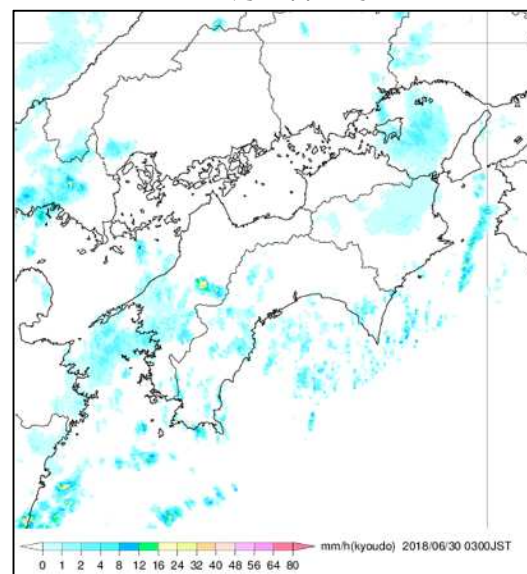
6月29日15時



6月29日21時

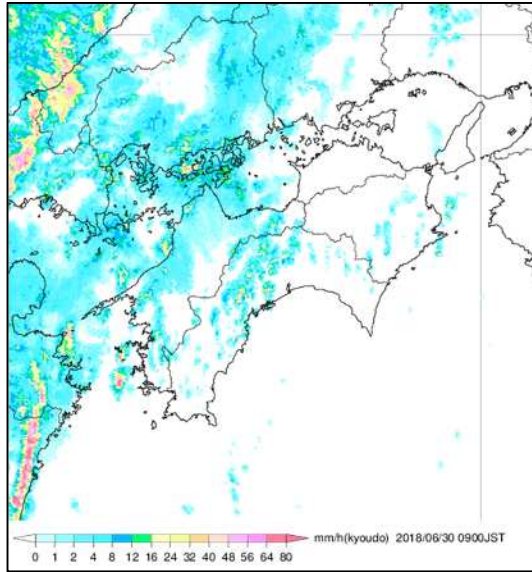


6月30日03時

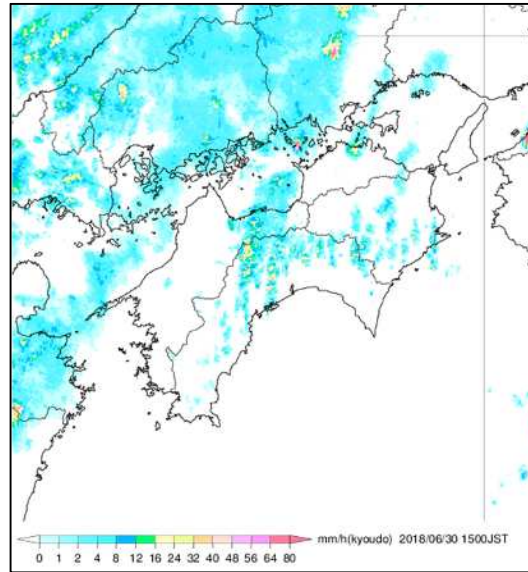


レーダー画像

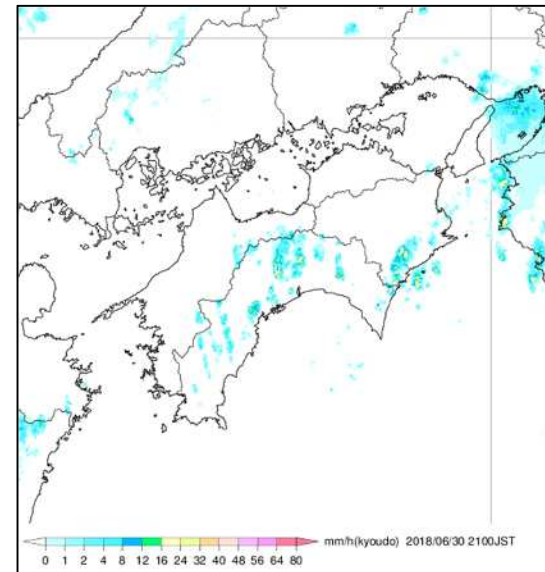
6月30日09時



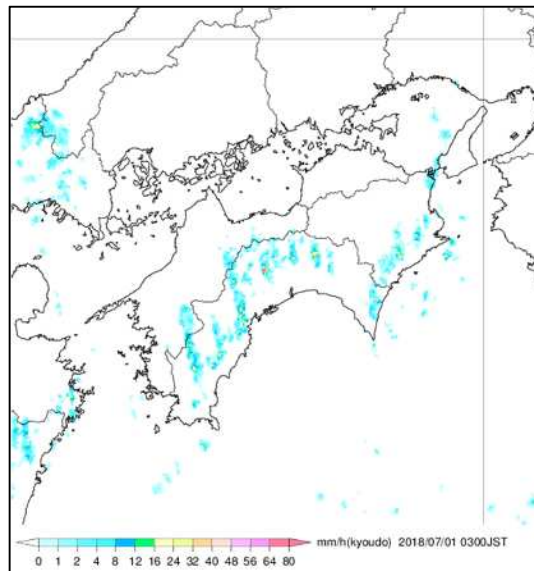
6月30日15時



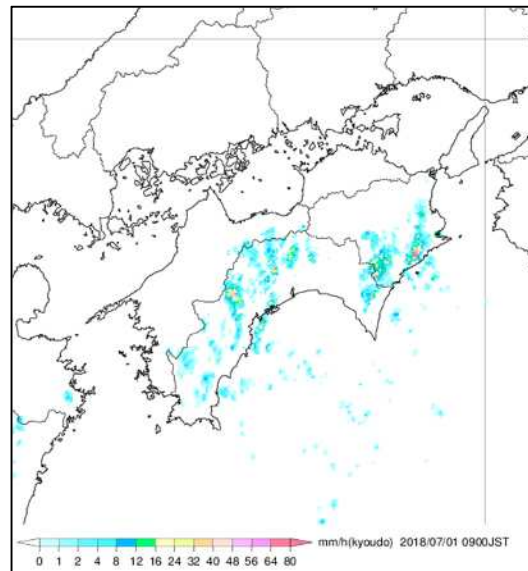
6月30日21時



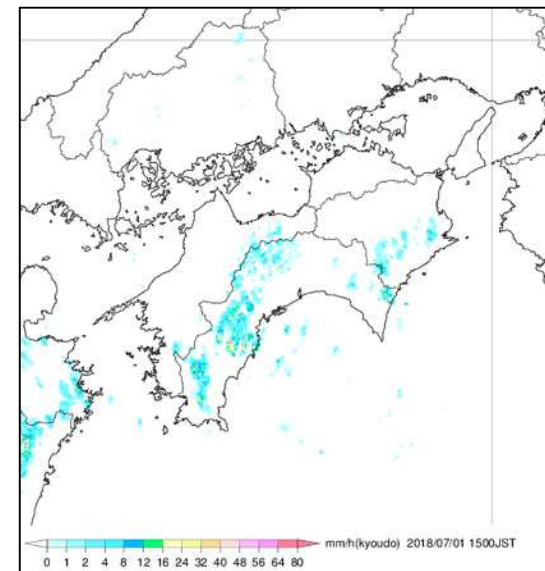
7月1日03時



7月1日09時

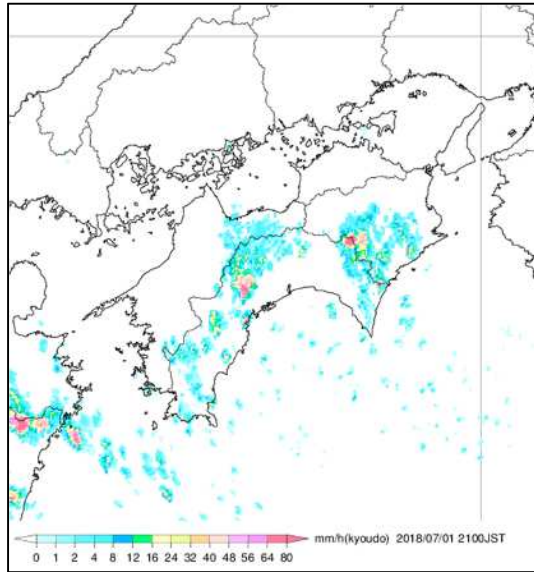


7月1日15時

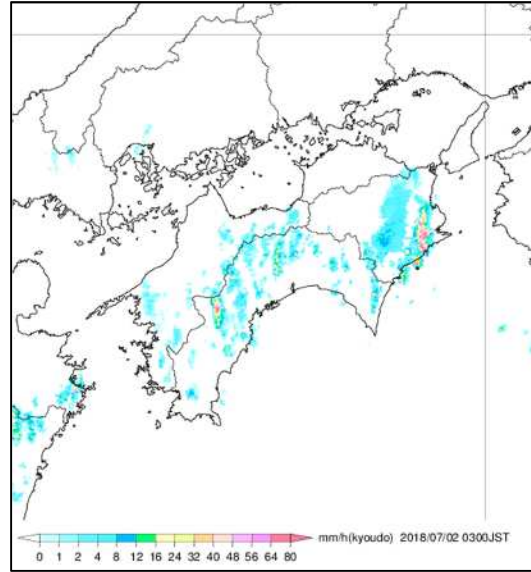


レーダー画像

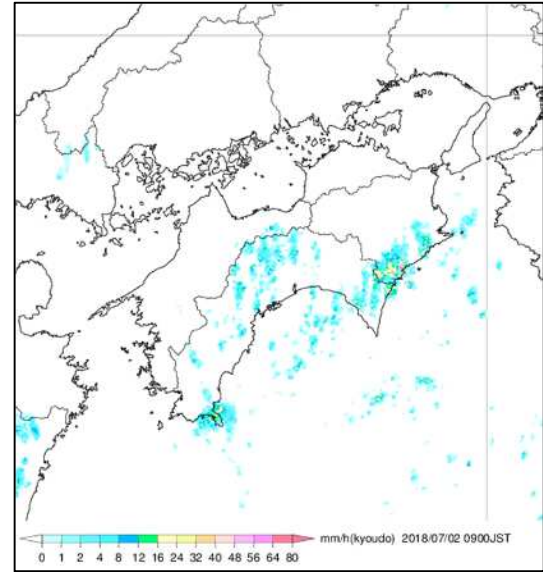
7月1日21時



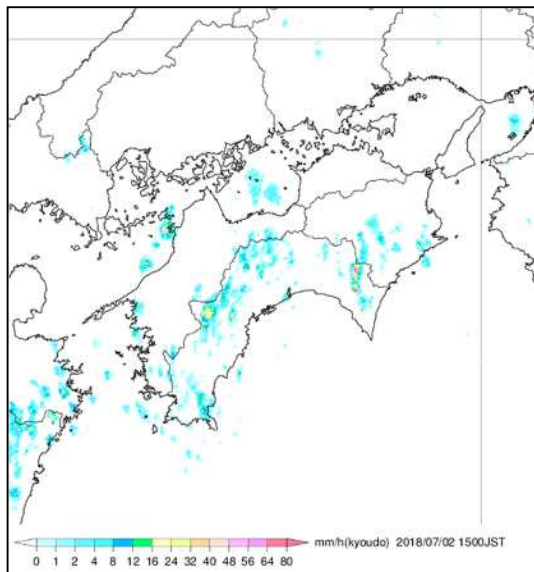
7月2日03時



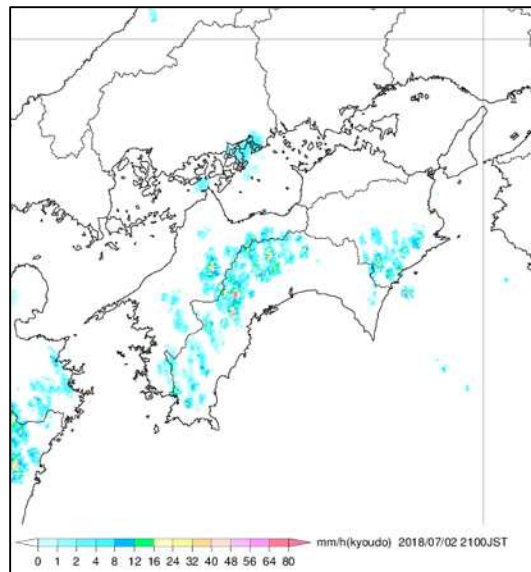
7月2日09時



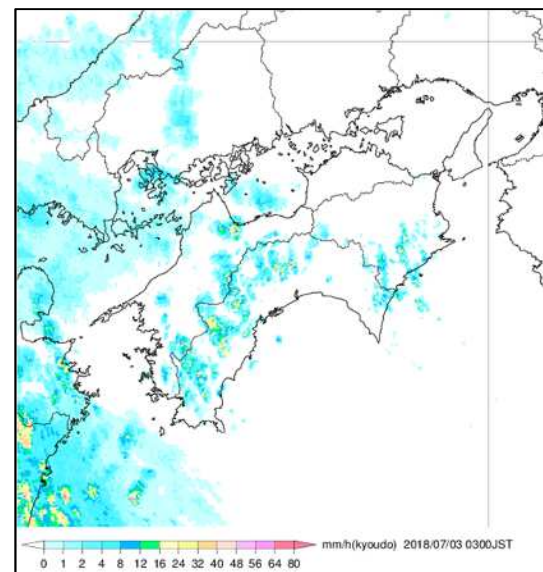
7月2日15時



7月2日21時

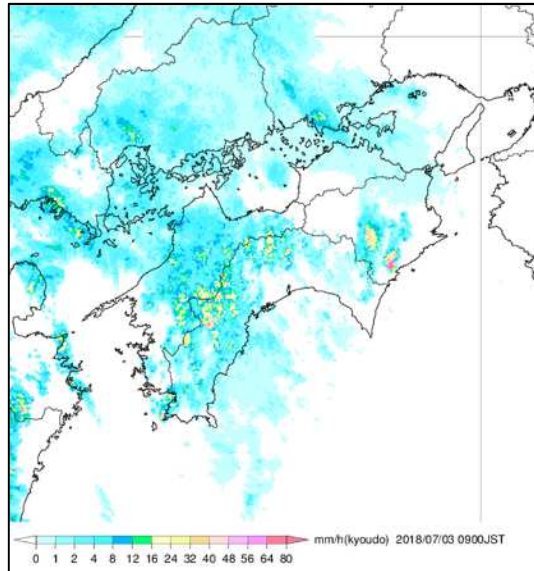


7月3日03時

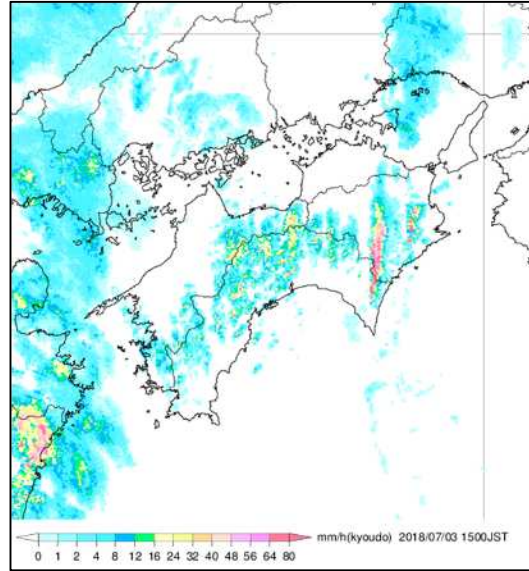


レーダー画像

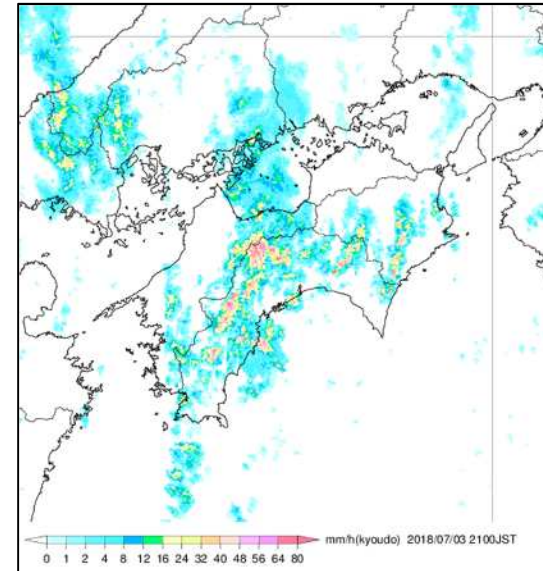
7月3日09時



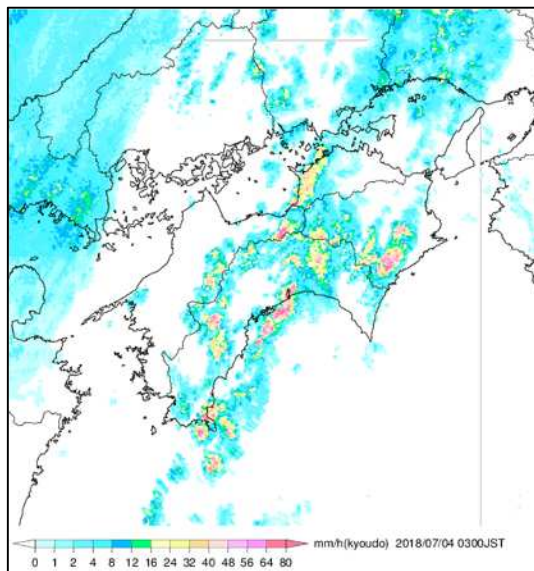
7月3日15時



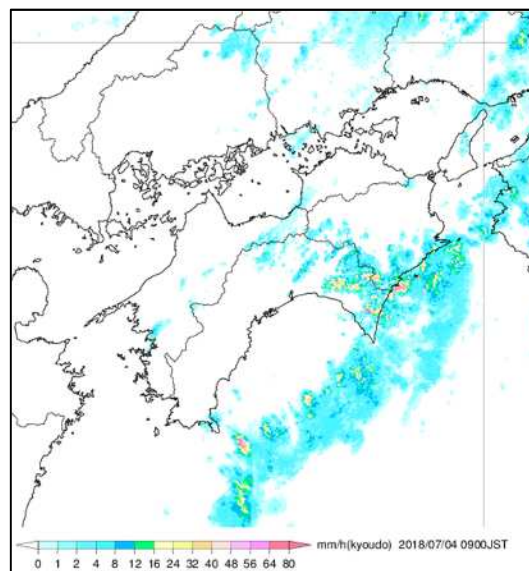
7月3日21時



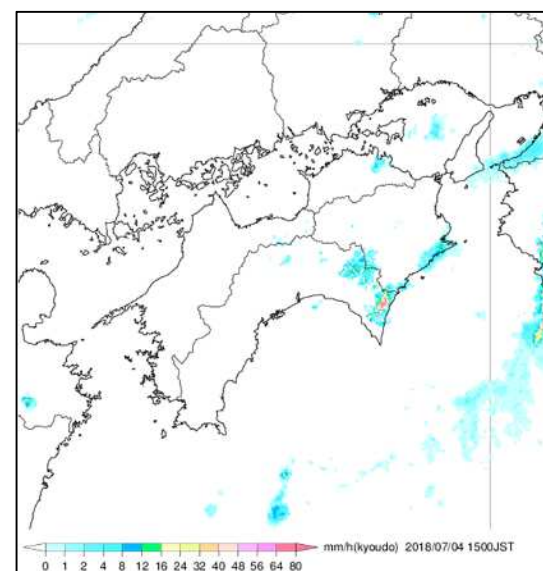
7月4日03時



7月4日09時

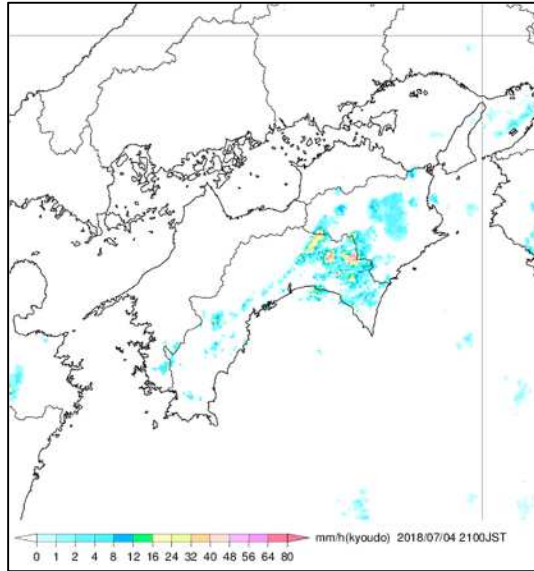


7月4日15時

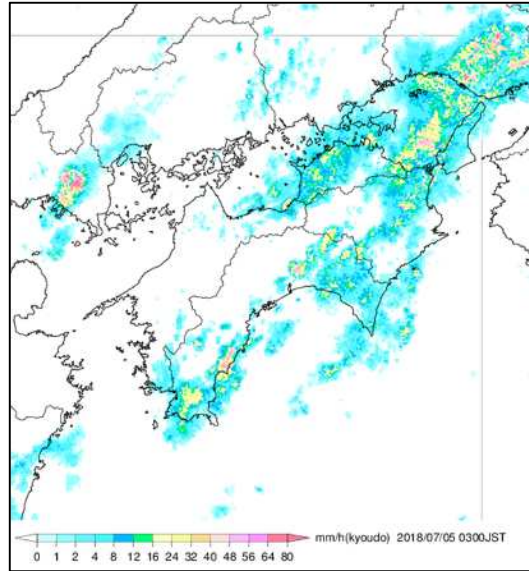


レーダー画像

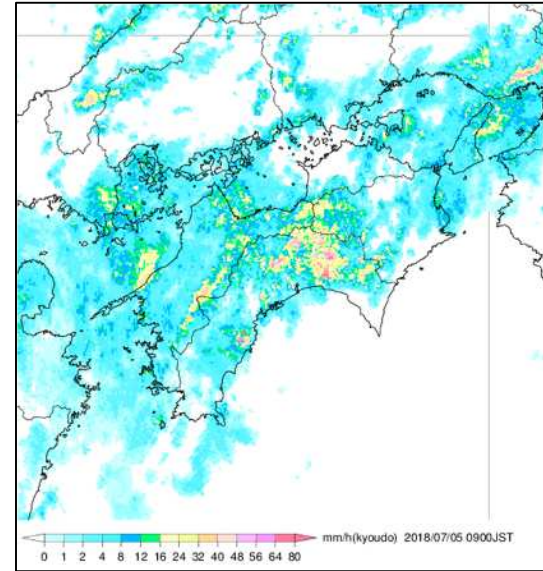
7月4日21時



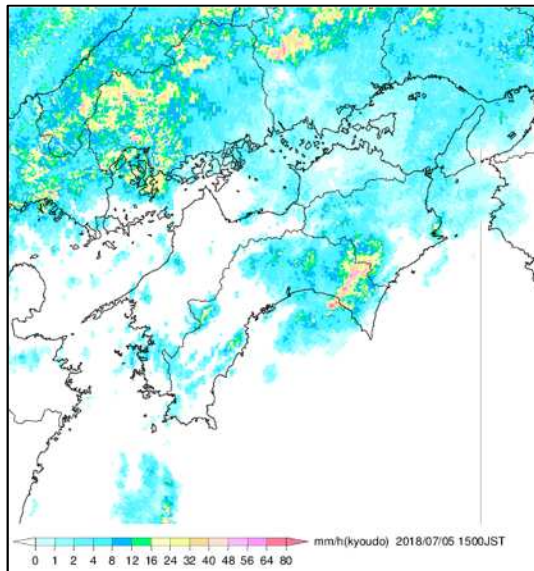
7月5日03時



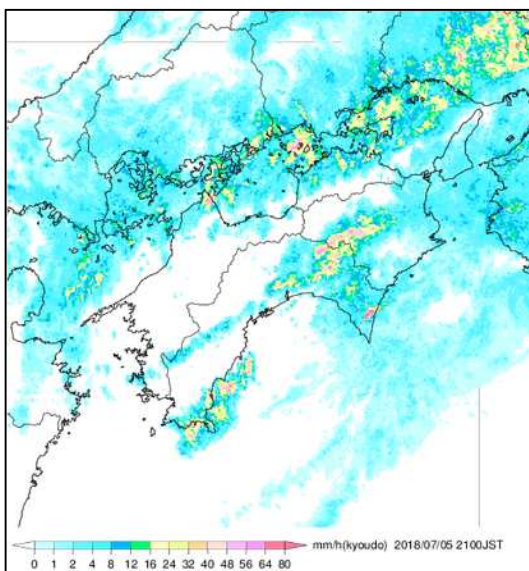
7月5日09時



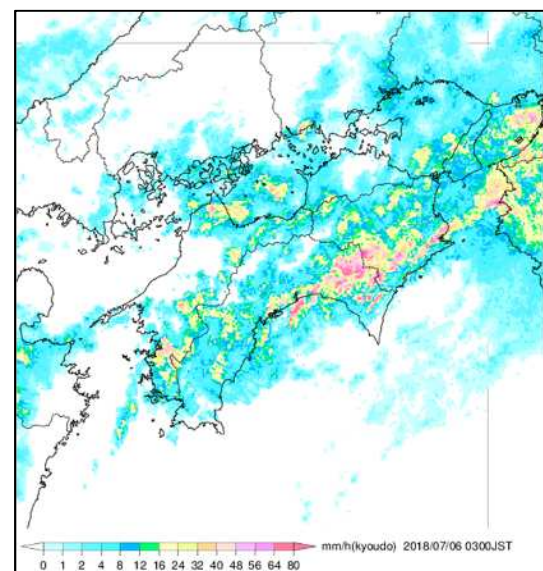
7月5日15時



7月5日21時

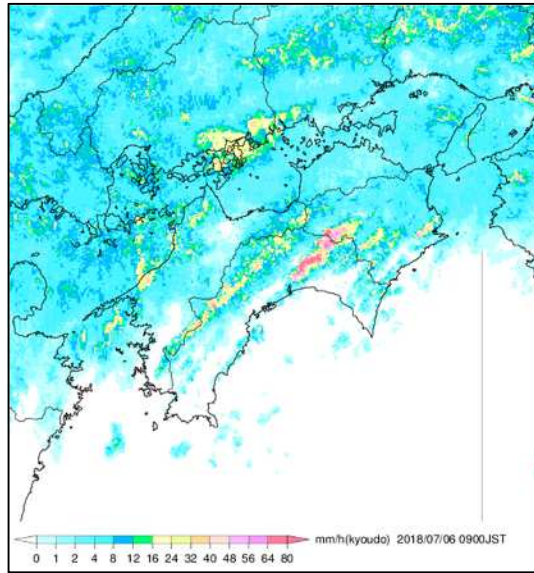


7月6日03時

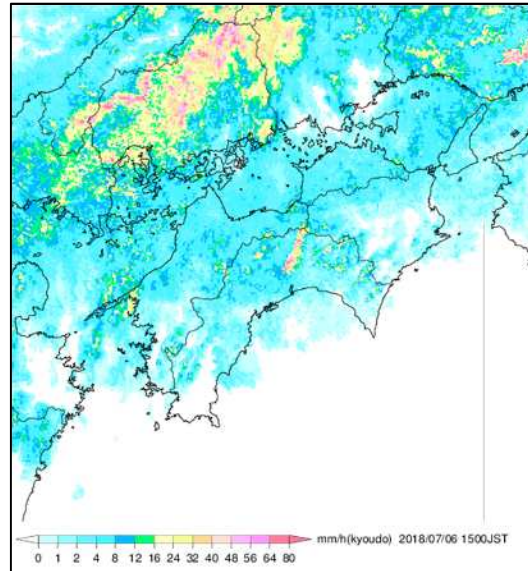


レーダー画像

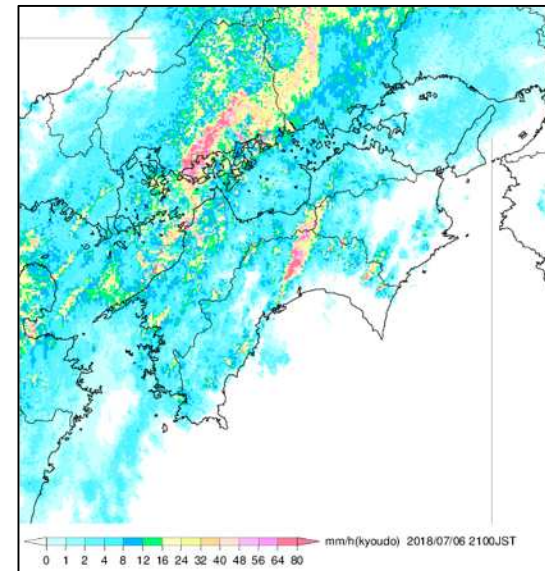
7月6日09時



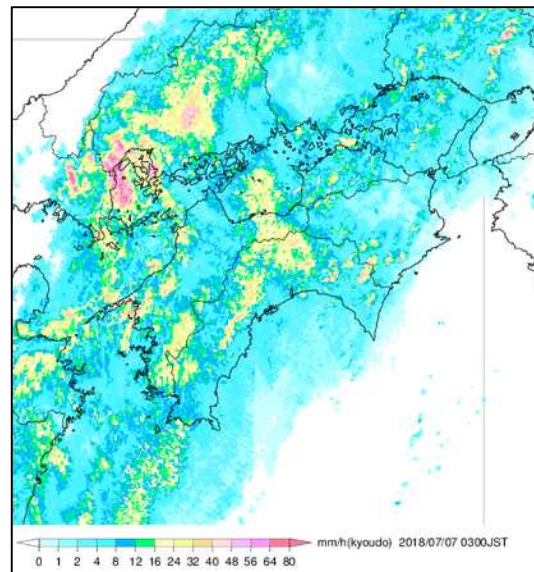
7月6日15時




7月6日21時



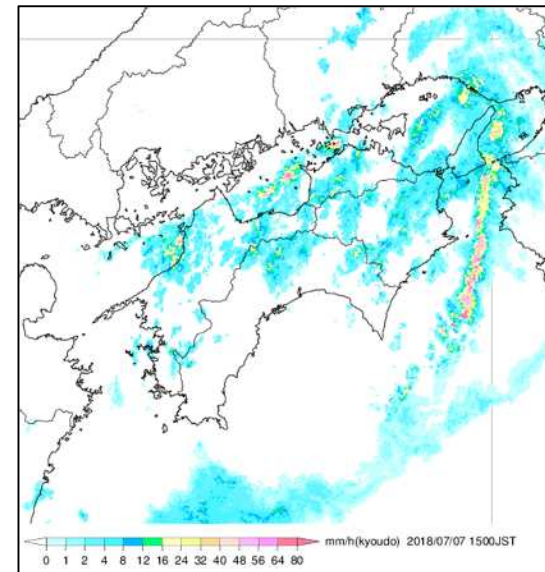
7月7日03時



7月7日09時

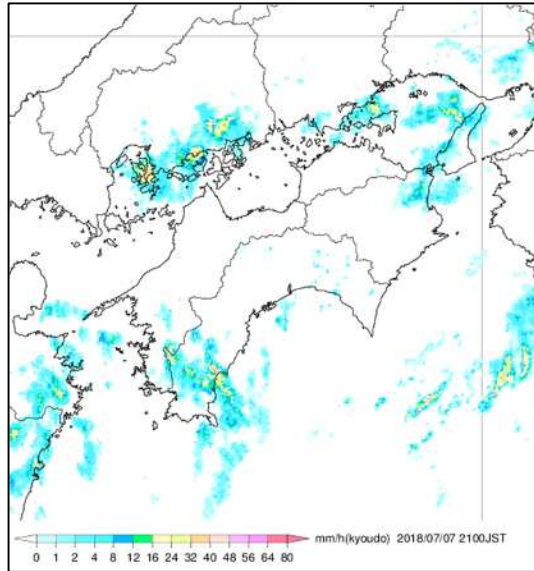


7月7日15時

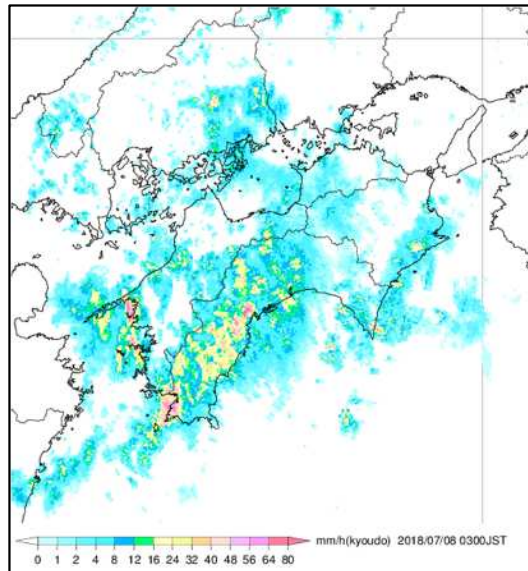


レーダー画像


7月7日21時



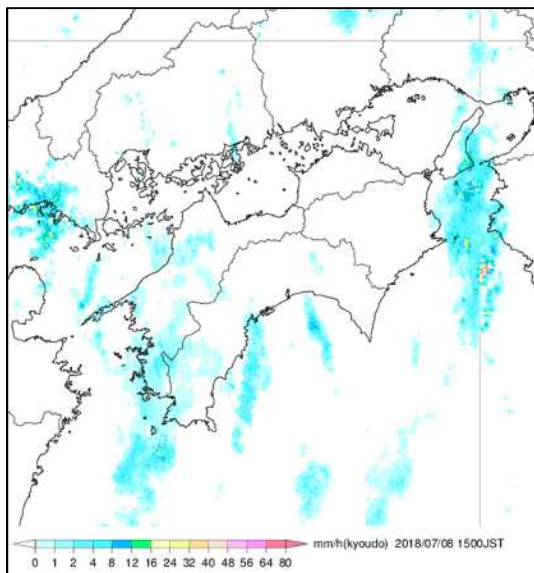
7月8日03時



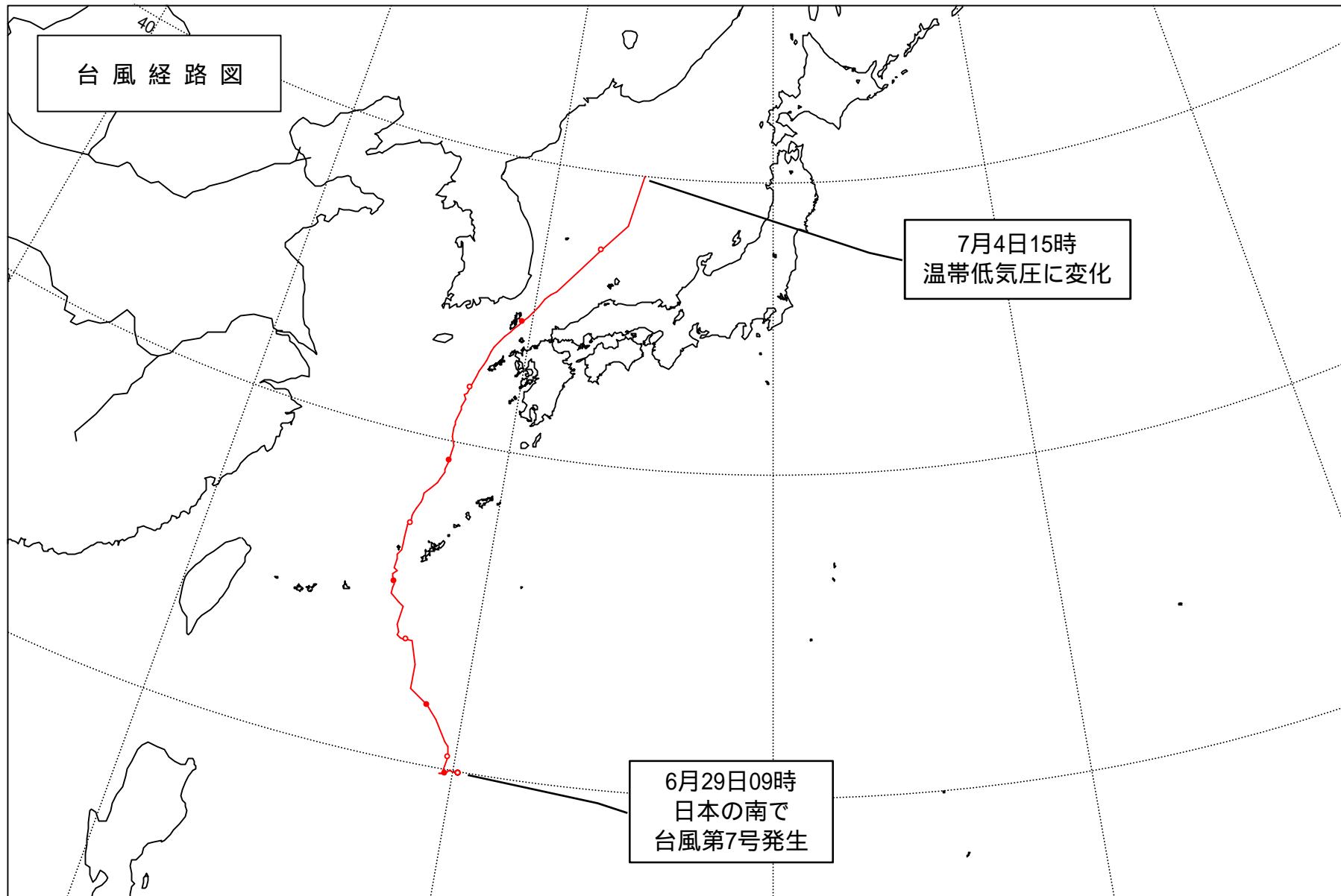
7月8日09時



7月8日15時

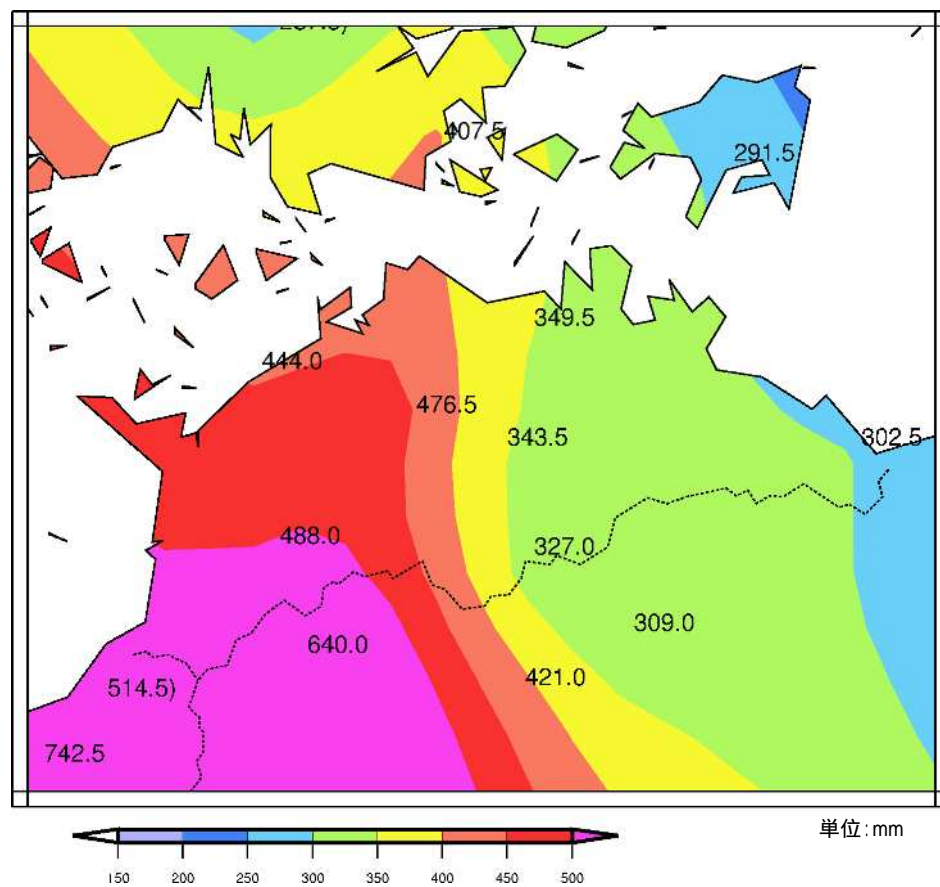


台風経路図



雨の状況

アメダス期間降水量 (6月29日08時 ~ 7月8日13時)

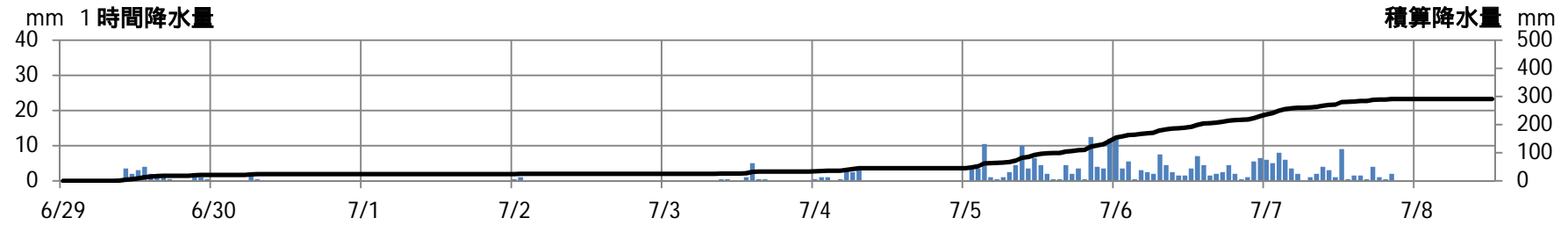


)は期間内に許容範囲内の欠測があることを示す(準正常値)

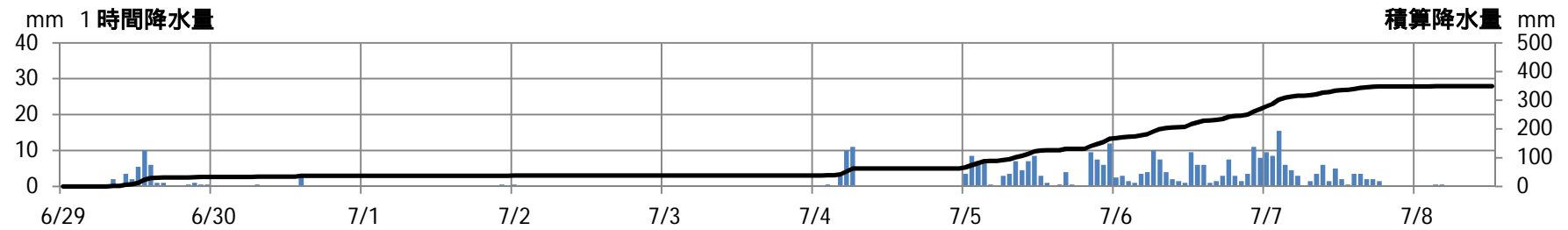
アメダス時系列グラフ

降水量(6月29日08時～7月8日13時)

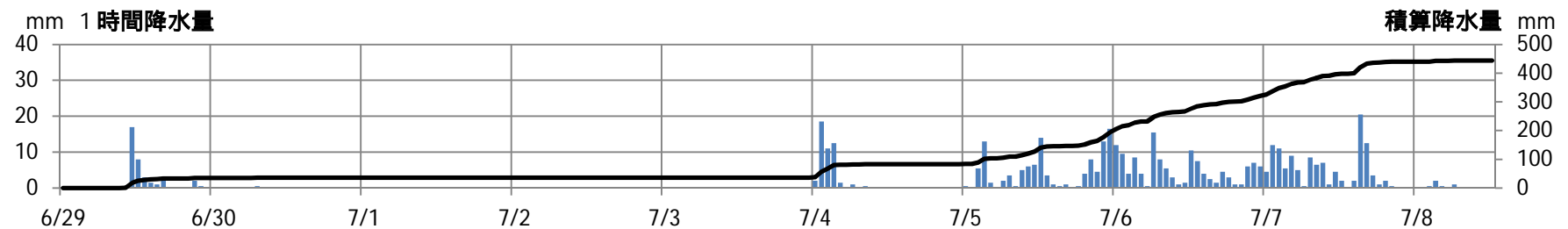
内海



高松



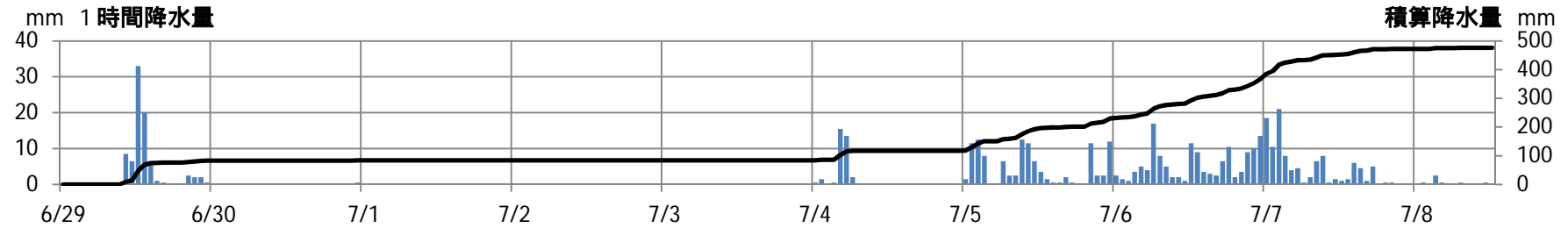
多度津



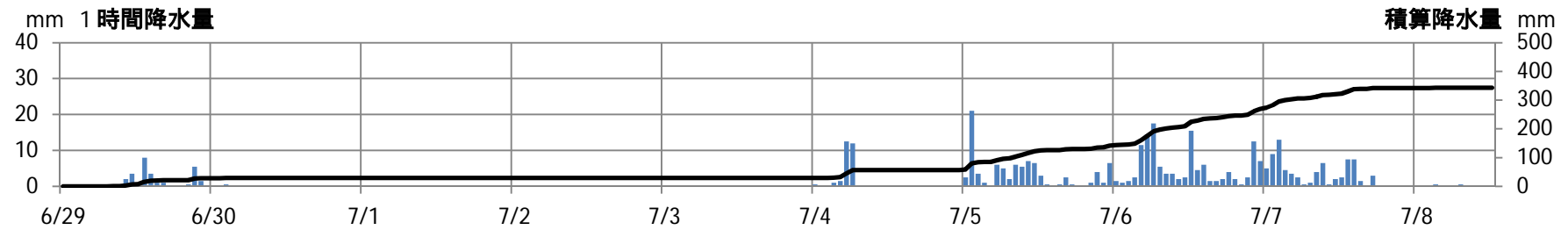
アメダス時系列グラフ

降水量(6月29日08時～7月8日13時)

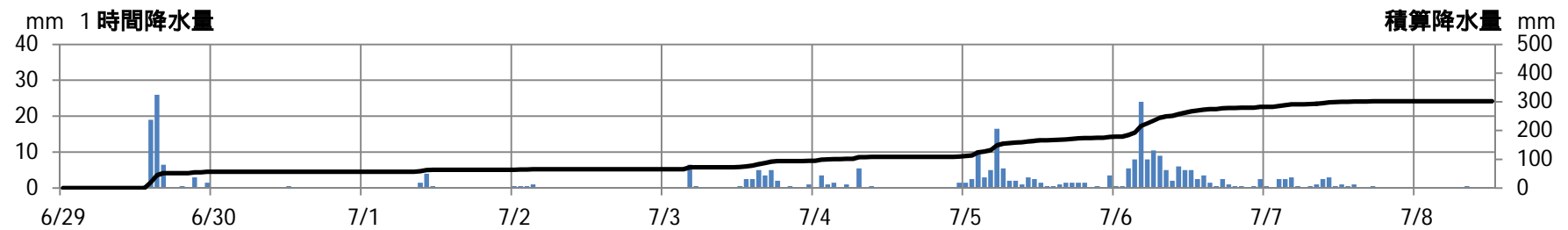
滝宮



香南



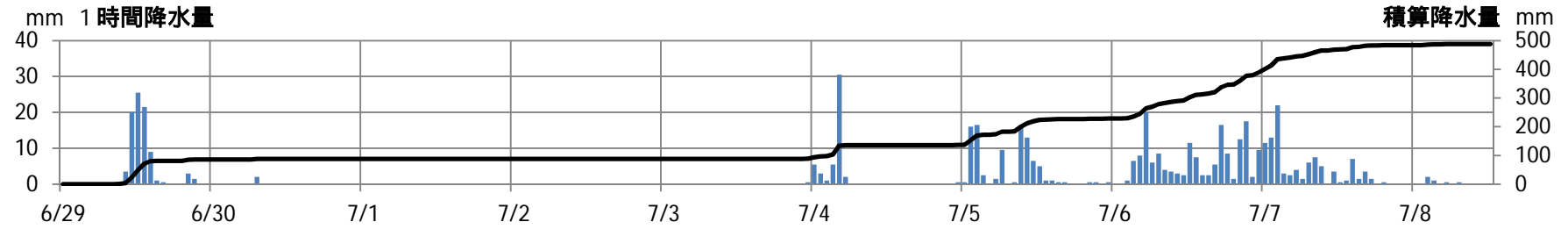
引田



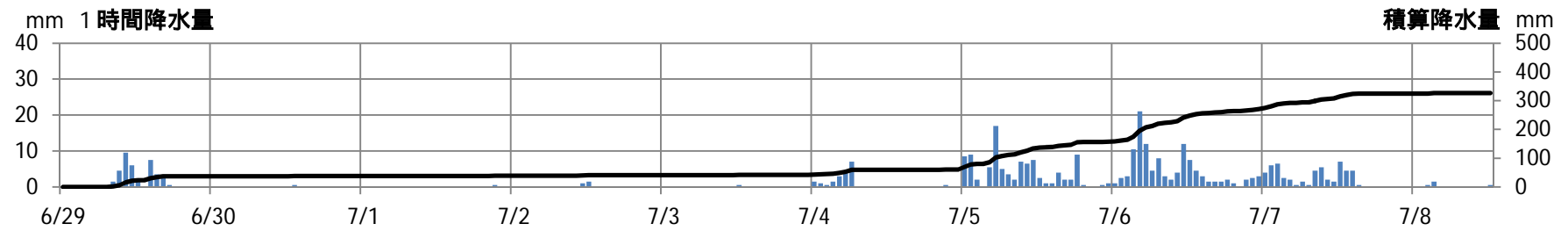
アメダス時系列グラフ

降水量(6月29日08時～7月8日13時)

財田

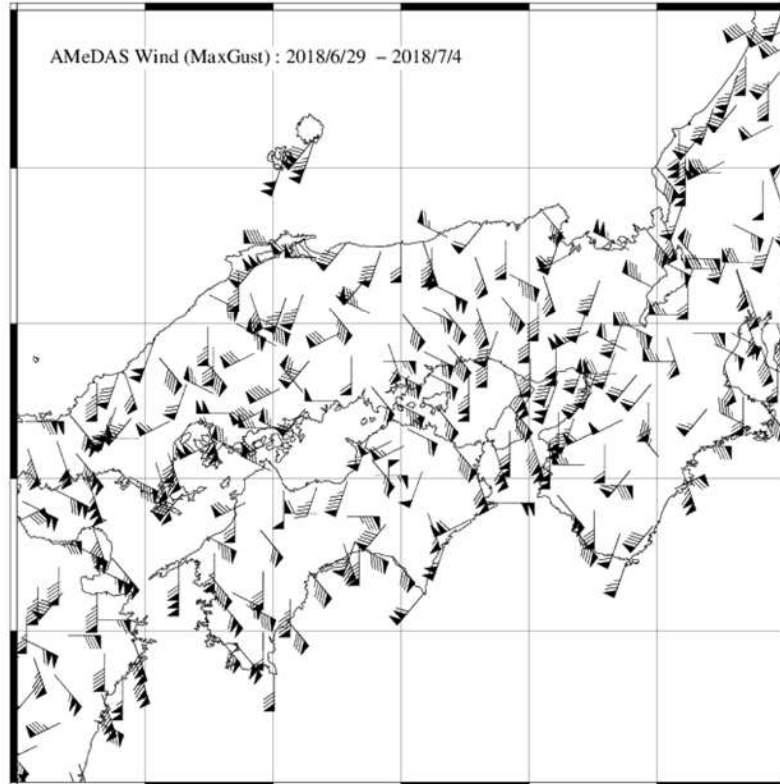


竜王山



風の状況

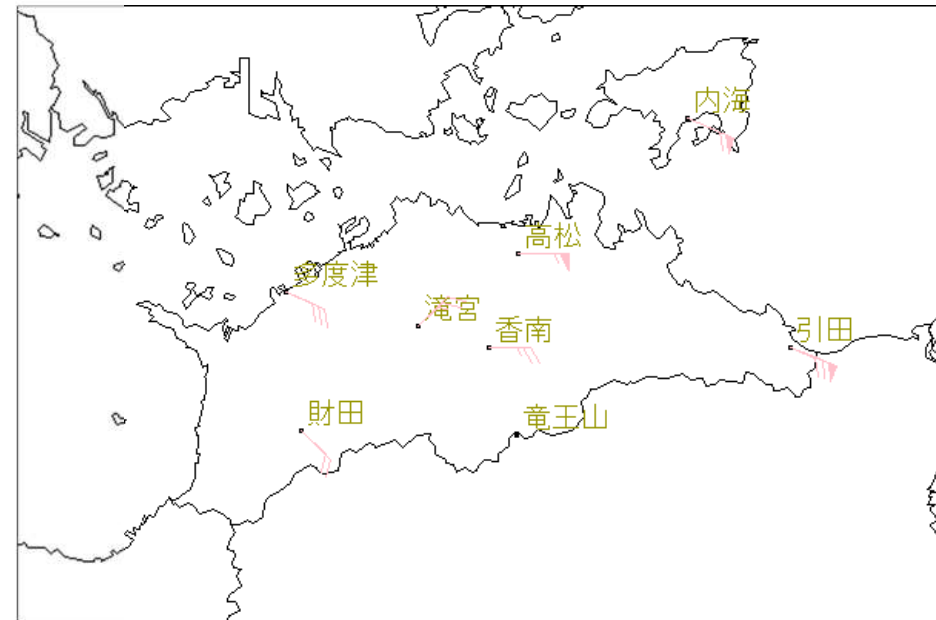
アメダス期間最大瞬間風速・風向
(6月29日00時～7月4日24時)



└ = 1m/s
└ = 2m/s
└ = 10m/s

期間中、同じ値の最大瞬間風速を
観測した地点については、複数の矢
羽根が描画されている。

アメダス最大瞬間風向風速分布図
(7月3日16時30分までの前10分間)



「・」のみの地点では風の観測をしていない

日の風の状況は気象庁HPを参照してください。

最大風速 http://www.data.jma.go.jp/obd/stats/data/mdrr/wind_rct/alltable/mxwsp00.html

最大瞬間風速 http://www.data.jma.go.jp/obd/stats/data/mdrr/wind_rct/alltable/gust00.html

極値更新表

日降水量が7月として1位を更新した地点(統計開始から10年目以降)

市町村名	地点名(ヨ)	観測所の種類	値(mm)	起日	統計開始年
三豊市	財田(サタ)	アメダス	160.5	7月6日	1978年

観測表

期間降水量(6月29日08時~7月8日13時)

市町村	地点名(ヨ)	値(mm)
三豊市	財田(サタ)	488.0
綾川町	滝宮(タノミヤ)	476.5
多度津町	多度津(タツ)	444.0
高松市	高松(タカツ)	349.5
高松市	香南(コナン)	343.5
徳島県美馬市	竜王山(リュウオウザン)	327.0
東かがわ市	引田(ヒタ)	302.5
小豆島町	内海(ウチミ)	291.5

期間最大1時間降水量(6月29日08時~7月8日13時)

市町村	地点名(ヨ)	値(mm)	起時
東かがわ市	引田(ヒタ)	36.5	6月29日 15時40分
綾川町	滝宮(タノミヤ)	34.5	6月29日 12時59分
三豊市	財田(サタ)	33.0	6月29日 12時49分
多度津町	多度津(タツ)	28.5	7月7日 16時30分
徳島県美馬市	竜王山(リュウオウザン)	22.5	7月6日 04時57分
高松市	香南(コナン)	21.5	7月5日 02時07分
高松市	高松(タカツ)	16.5	7月7日 03時13分
小豆島町	内海(ウチミ)	15.5	7月6日 00時47分

高松地方気象台が発表した情報(6月29日04時~7月9日06時)

注意報警報発表状況

発表時刻	警報・注意報	発表時刻																
		高松市	直島町	土庄町	小豆島町	さぬき市	東かがわ市	三木町	丸亀市	坂出市	善通寺市	宇多津町	綾川町	琴平町	多度津町	まんのう町	観音寺市	三豊市
6月29日04時10分	雷注意報																	
6月29日13時17分	大雨注意報																	
	雷注意報																	
	洪水注意報																	
6月29日13時57分	大雨注意報																	
	雷注意報																	
	洪水注意報																	
6月29日14時42分	洪水警報																	
	大雨注意報																	
	雷注意報																	
	洪水注意報																	
6月29日16時33分	大雨注意報	解	解						解	解	解	解	解	解				
	雷注意報																	
	洪水注意報	解								解		解	解	解				
6月29日20時15分	大雨注意報																	
	雷注意報																	
	洪水注意報								解		解					解	解	解
6月30日03時52分	大雨注意報															解	解	解
	雷注意報																	
6月30日16時38分	雷注意報																	
6月30日21時30分	雷注意報	解	解	解	解	解	解	解	解	解	解	解	解	解	解	解	解	解
7月1日04時12分	雷注意報																	
7月1日20時17分	雷注意報	解	解	解	解	解	解	解	解	解	解	解	解	解	解	解	解	解
7月1日23時17分	雷注意報																	
7月2日16時12分	雷注意報																	
7月3日04時16分	雷注意報																	
	強風注意報																	
	波浪注意報																	

発表時刻	警報・注意報	高松市	直島町	土庄町	小豆島町	さぬき市	東かがわ市	三木町	丸亀市	坂出市	善通寺市	宇多津町	綾川町	琴平町	多度津町	まんのう町	観音寺市	三豊市
7月3日15時54分	大雨注意報																	
	雷注意報																	
	強風注意報																	
	波浪注意報																	
	高潮注意報																	
7月4日02時19分	大雨注意報																	
	雷注意報																	
	強風注意報																	
	波浪注意報																	
	洪水注意報																	
7月4日03時17分	高潮注意報																	
	大雨注意報																	
	雷注意報																	
	強風注意報																	
	波浪注意報																	
7月4日04時06分	洪水注意報																	
	高潮注意報	解	解	解	解	解	解		解	解		解		解		解	解	
	大雨注意報																	
	雷注意報																	
	強風注意報																	
7月4日05時41分	波浪注意報																	
	洪水注意報																	
	大雨注意報								解	解	解	解		解	解			解
	雷注意報																	
7月4日09時11分	強風注意報																	
	波浪注意報																	
	洪水注意報	解							解		解	解		解	解	解	解	解
	大雨注意報																	

発表時刻	警報・注意報	高松市	直島町	土庄町	小豆島町	さぬき市	東かがわ市	三木町	丸亀市	坂出市	善通寺市	宇多津町	綾川町	琴平町	多度津町	まんのう町	観音寺市	三豊市
7月4日11時15分	大雨注意報															解	解	
	雷注意報																	
	強風注意報																	
	波浪注意報																	
7月4日16時23分	雷注意報																	
	強風注意報	解	解	解	解	解	解	解	解	解	解	解	解	解	解	解	解	解
	波浪注意報	解	解	解	解	解	解		解	解	解	解		解	解	解	解	
7月5日01時20分	大雨注意報																	
	雷注意報																	
7月5日02時33分	大雨注意報																	
	雷注意報																	
7月5日03時46分	大雨注意報																	
	雷注意報																	
	洪水注意報																	
7月5日04時14分	大雨注意報																	
	雷注意報																	
	洪水注意報																	
7月5日09時40分	大雨警報								土	土	土		土	土		土	土	土
	大雨注意報																	
	雷注意報																	
	洪水注意報																	
7月5日10時58分	大雨警報								土	土	土		土	土		土	土	土
	洪水警報																	
	大雨注意報																	
	雷注意報																	
7月5日16時22分	洪水注意報																	
	大雨警報								土	土	土		土	土		土	土	土
	大雨注意報																	
	雷注意報																	
	洪水注意報												解	解				

発表時刻	警報・注意報	高松市	直島町	土庄町	小豆島町	さぬき市	東かがわ市	三木町	丸亀市	坂出市	善通寺市	宇多津町	綾川町	琴平町	多度津町	まんのう町	観音寺市	三豊市
7月5日20時54分	大雨警報	土	土	土	土				土浸	土浸	土	土	土	土	土浸	土	土	土
	大雨注意報																	
	雷注意報																	
	洪水注意報																	
7月6日01時04分	大雨警報	土	土	土	土				土浸	土浸	土	土	土	土	土浸	土	土	土
	洪水警報																	
	大雨注意報																	
	雷注意報																	
7月6日04時41分	大雨警報	土	土	土	土				土	土	土	土	土	土	土	土	土	土
	大雨注意報																	
	雷注意報																	
	洪水注意報				解													
7月6日05時49分	大雨警報	土	土	土	土	土	土	土	土	土	土	土	土	土	土	土	土	土
	雷注意報																	
	洪水注意報																	
7月6日06時55分	大雨警報	土	土	土	土	土	土	土	土	土	土	土	土	土	土	土	土	土
	雷注意報																	
	洪水注意報																	
7月6日08時23分	大雨警報	土	土	土	土	土	土	土	土	土	土	土	土	土	土	土	土	土
	洪水警報																	
	雷注意報																	
	洪水注意報																	
7月6日12時25分	大雨警報	土	土	土	土	土	土	土	土	土	土	土	土	土	土	土	土	土
	雷注意報																	
	洪水注意報		解	解		解	解											
7月6日16時25分	大雨警報	土	土	土	土	土	土	土	土	土	土	土	土	土	土	土	土	土
	雷注意報																	
	洪水注意報																	

発表時刻	警報・注意報	高松市	直島町	土庄町	小豆島町	さぬき市	東かがわ市	三木町	丸亀市	坂出市	善通寺市	宇多津町	綾川町	琴平町	多度津町	まんのう町	観音寺市	三豊市
7月6日22時29分	大雨警報	土	土	土	土	土	土	土	土	土	土	土	土	土	土	土	土	土
	洪水警報																	
	雷注意報																	
	洪水注意報																	
7月7日01時18分	大雨警報	土	土	土	土	土	土	土	土	土	土	土	土	土	土	土	土	土
	洪水警報																	
	雷注意報																	
	洪水注意報																	
7月7日03時38分	大雨警報	土	土	土	土	土	土	土	土	土	土	土	土	土	土	土	土	土
	洪水警報																	
	雷注意報																	
	洪水注意報																	
7月7日11時15分	大雨警報	土	土	土	土	土	土	土	土	土	土	土	土	土	土	土	土	土
	洪水警報																	
	雷注意報																	
	洪水注意報			解	解			解										
7月7日14時51分	大雨警報	土	土	土	土	土		土	土	土	土	土	土	土	土	土	土	土
	大雨注意報																	
	雷注意報																	
	洪水注意報																	
7月7日16時02分	大雨警報	土	土	土	土	土		土	土	土	土	土	土	土	土	土	土	土
	大雨注意報																	
	雷注意報																	
	洪水注意報																	
7月7日16時45分	大雨警報	土	土	土	土	土		土	土浸	土	土	土	土	土	土浸	土	土	土
	大雨注意報																	
	雷注意報																	
	洪水注意報																	

発表時刻	警報・注意報	高松市	直島町	土庄町	小豆島町	さぬき市	東かがわ市	三木町	丸亀市	坂出市	善通寺市	宇多津町	綾川町	琴平町	多度津町	まんのう町	観音寺市	三豊市
7月7日16時58分	大雨警報	土	土	土	土	土		土	土浸	土	土	土	土	土	土浸	土	土	土
	洪水警報																	
	大雨注意報																	
	雷注意報																	
7月7日19時18分	大雨警報	土	土	土	土				土	土	土	土	土	土	土	土	土	土
	大雨注意報																	
	雷注意報																	
	洪水注意報		解															
7月7日22時32分	大雨警報	土	土	土	土				土	土	土	土	土	土	土	土	土	土
	大雨注意報																	
	雷注意報																	
	洪水注意報												解					
7月8日04時08分	大雨警報	土	土	土	土				土	土	土	土	土	土	土	土	土	土
	大雨注意報																	
	雷注意報																	
	洪水注意報																	
7月8日11時20分	大雨警報								土	土	土	土	土	土	土	土	土	土
	大雨注意報					解	解	解										
	雷注意報																	
	洪水注意報	解							解	解	解	解	解		解	解	解	
7月8日14時35分	大雨注意報	解	解		解													
	雷注意報																	
	洪水注意報																	
7月8日15時50分	大雨注意報			解					解	解	解	解	解	解	解			
	雷注意報																	
	洪水注意報																	
7月8日23時20分	大雨注意報																	
	雷注意報	解	解	解	解	解	解	解	解	解	解	解	解	解	解	解	解	解
	洪水注意報																	解
7月9日05時12分	大雨注意報							解						解	解	解	解	

気象情報

発表日時		情報名及び番号	形式
6月29日	13時35分	大雨と落雷及び突風に関する香川県気象情報 第1号	文章形式
	15時03分	大雨と落雷及び突風に関する香川県気象情報 第2号	文章形式
	16時37分	大雨と落雷及び突風に関する香川県気象情報 第3号	文章形式
	20時29分	大雨と落雷及び突風に関する香川県気象情報 第4号	文章形式
6月30日	05時31分	大雨と落雷及び突風に関する香川県気象情報 第5号	文章形式
7月2日	17時02分	平成30年 台風第7号に関する香川県気象情報 第1号	文章形式
7月3日	05時30分	平成30年 台風第7号に関する香川県気象情報 第2号	文章形式
	11時49分	平成30年 台風第7号に関する香川県気象情報 第3号	文章形式
	16時38分	平成30年 台風第7号に関する香川県気象情報 第4号	文章形式
	16時38分	平成30年 台風第7号に関する香川県気象情報 第4号(訂正)	文章形式
7月4日	05時59分	平成30年 台風第7号に関する香川県気象情報 第5号	文章形式
	10時19分	平成30年 台風第7号に関する香川県気象情報 第6号	文章形式
	16時31分	大雨と落雷及び突風に関する香川県気象情報 第1号	文章形式
7月5日	05時30分	大雨と落雷及び突風に関する香川県気象情報 第2号	文章形式
	10時50分	大雨と落雷及び突風に関する香川県気象情報 第3号	文章形式
	16時40分	大雨と落雷及び突風に関する香川県気象情報 第4号	文章形式
	7月6日	01時08分	大雨と落雷及び突風に関する香川県気象情報 第5号
05時40分		大雨と落雷及び突風に関する香川県気象情報 第6号	文章形式
08時47分		大雨と落雷及び突風に関する香川県気象情報 第7号	文章形式
12時49分		大雨と落雷及び突風に関する香川県気象情報 第8号	文章形式
16時30分		大雨と落雷及び突風に関する香川県気象情報 第9号	文章形式
23時40分		大雨と落雷及び突風に関する香川県気象情報 第10号	文章形式
7月7日	05時40分	大雨と落雷及び突風に関する香川県気象情報 第11号	文章形式
	11時30分	大雨と落雷及び突風に関する香川県気象情報 第12号	文章形式
	15時50分	大雨と落雷及び突風に関する香川県気象情報 第13号	文章形式
	17時40分	大雨と落雷及び突風に関する香川県気象情報 第14号	文章形式
	19時42分	大雨と落雷及び突風に関する香川県気象情報 第15号	文章形式
	22時50分	大雨と落雷及び突風に関する香川県気象情報 第16号	文章形式
7月8日	05時09分	大雨と落雷及び突風に関する香川県気象情報 第17号	文章形式
	06時44分	大雨と落雷及び突風に関する香川県気象情報 第18号	文章形式
	11時30分	大雨に関する香川県気象情報 第19号	文章形式
	15時02分	大雨に関する香川県気象情報 第20号	文章形式

竜巻注意情報

この期間、発表はありません。

土砂災害警戒情報

発表日時	情報名及び番号	警戒対象地域(*は、新たに警戒対象となった市町村)
7月6日	00時20分	香川県土砂災害警戒情報 第1号 丸亀市* 坂出市* 土庄町* 多度津町*
	00時40分	香川県土砂災害警戒情報 第2号 丸亀市 坂出市 土庄町 直島町* 多度津町
	07時30分	香川県土砂災害警戒情報 第3号 丸亀市 坂出市 土庄町 直島町 多度津町 まんのう町*
	08時20分	香川県土砂災害警戒情報 第4号 丸亀市 坂出市 観音寺市* 土庄町 直島町 多度津町 まんのう町
	21時45分	香川県土砂災害警戒情報 第5号 丸亀市 坂出市 観音寺市 三豊市* 土庄町 直島町 多度津町 まんのう町
7月7日	00時55分	香川県土砂災害警戒情報 第6号 丸亀市 坂出市 観音寺市 三豊市 土庄町 直島町 綾川町* 多度津町 まんのう町
	01時10分	香川県土砂災害警戒情報 第7号 丸亀市 坂出市 観音寺市 三豊市 土庄町 直島町 綾川町 琴平町* 多度津町 まんのう町
	03時15分	香川県土砂災害警戒情報 第8号 丸亀市 坂出市 善通寺市* 観音寺市 三豊市 土庄町 直島町 宇多津町* 綾川町 琴平町 多度津町 まんのう町
	16時10分	香川県土砂災害警戒情報 第9号 高松市* 丸亀市 坂出市 善通寺市 観音寺市 三豊市 土庄町 直島町 宇多津町 綾川町 琴平町 多度津町 まんのう町
7月8日	06時25分	香川県土砂災害警戒情報 第10号 全警戒対象地域解除

指定河川洪水予報

この期間、発表はありません。

記録的短時間大雨情報

この期間、発表はありません。

高松地方気象台が執った措置(7月2日～8日)

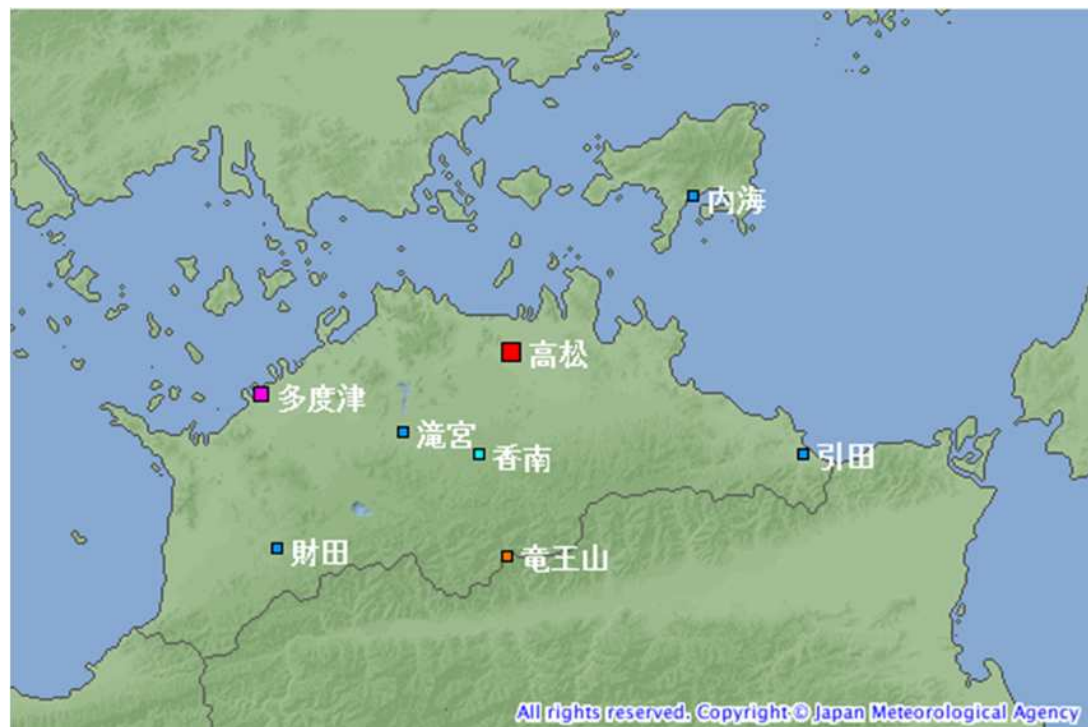
説明会等実施状況

実施日時	対象機関	説明内容
7月2日14時00分	香川県、市町	台風第7号に関する説明会を実施
7月2日14時00分	国の機関、公共機関、報道機関	台風第7号に関する説明会を実施
7月2日15時00分	国の機関、公共機関	台風第7号に関する説明会を実施
7月5日11時00分	香川県、市町	週末にかけて見込まれる大雨について説明を実施
7月8日07時00分	報道機関	高知県・愛媛県に発表された大雨特別警報に関する会見

香川県・市町への支援状況

実施日	支援状況
7月3日	香川県に台風第7号に関する防災シナリオをメールにて提供
7月5日から8日	香川県に大雨に関する防災シナリオをメールにて提供
7月5日から8日	土砂災害警戒情報、大雨警報の対象市町に対してホットラインを実施

観測施設の配置図



アメダス配置図

シンボル	観測所の種類	観測要素
■	気象台	気温・降水量・風向風速・日照時間・積雪深・湿度・気圧
■	地域気象観測所(アメダス)	降水量
■	地域気象観測所(アメダス)	気温・降水量・風向風速
■	地域気象観測所(アメダス)	気温・降水量・風向風速・日照時間