

# 平成30年7月3日から8日にかけての 台風第7号と梅雨前線による大雨について (岡山県の気象速報)

この資料は速報として取り急ぎまとめたものです。そのため、後日内容の一部訂正や追加をすることがあります。

## 概要

6月29日09時に日本の南海上で発生した台風第7号は、7月3日夜に対馬海峡を通過し、4日には日本海に進み同日15時に日本海中部で温帯低気圧に変わりました。その後、この低気圧からのびる梅雨前線が西日本上空に停滞し、南からの暖かく湿った空気が流れ込み続けたことで前線の活動が非常に活発となりました。

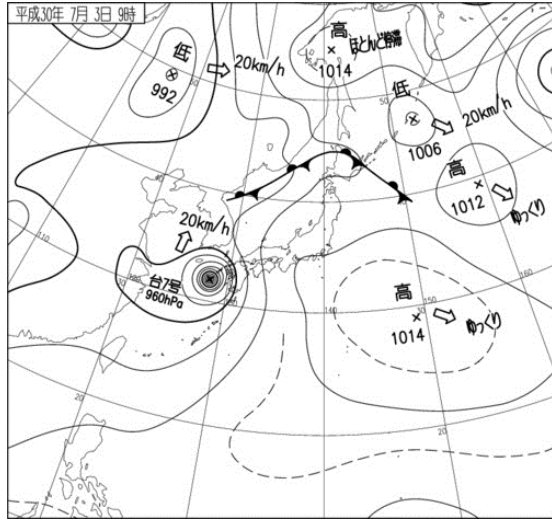
このため、岡山県では8日にかけて記録的な大雨となり、6日夜には県内24市町村に大雨特別警報を発表しました。

3日00時から8日24時までの総降水量は、鏡野町恩原で497.0ミリ、鏡野町富で490.0ミリを観測しました。

この大雨の影響で、岡山県内では死者50名、行方不明者5名の人的被害に加え、床上浸水約4020棟、床下浸水約5330棟などの住家被害、さらには小田川など県内の複数の河川で堤防決壊などの甚大な被害が発生しました。


【人的被害並びに住家被害については、10日14時00分現在岡山県調べ】

地上天気図

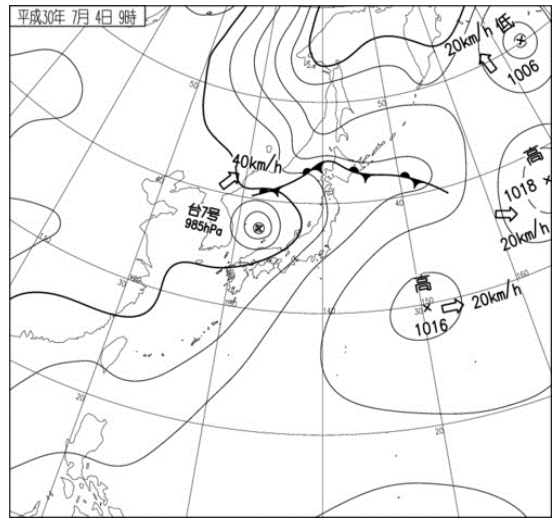
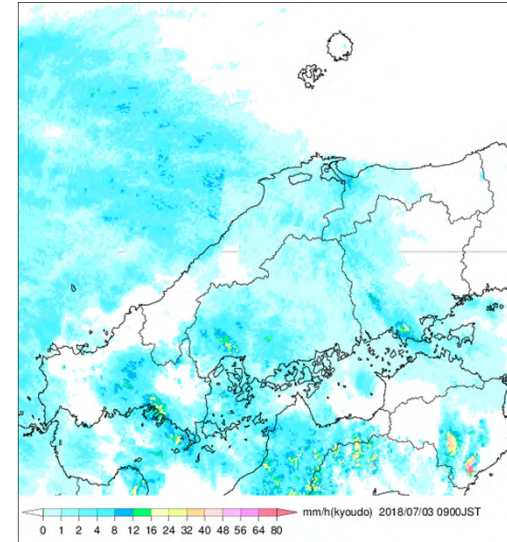


気象衛星赤外画像

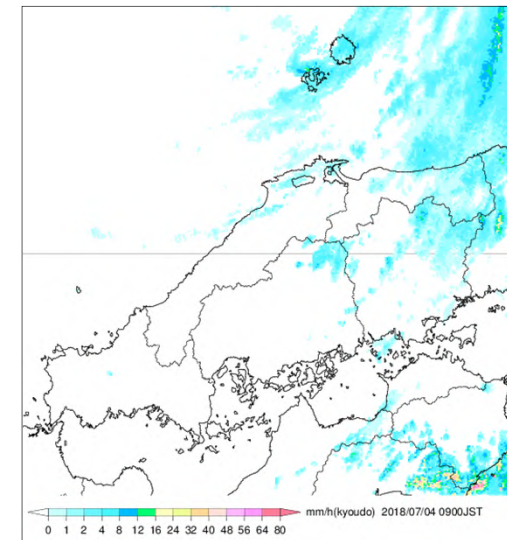

3日09時



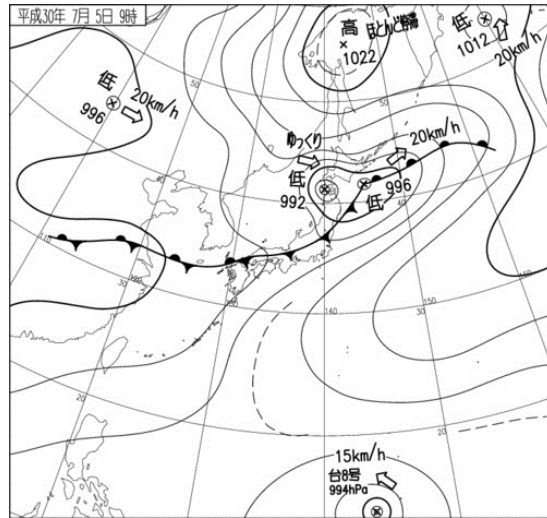
レーダー画像



4日09時




地上天気図

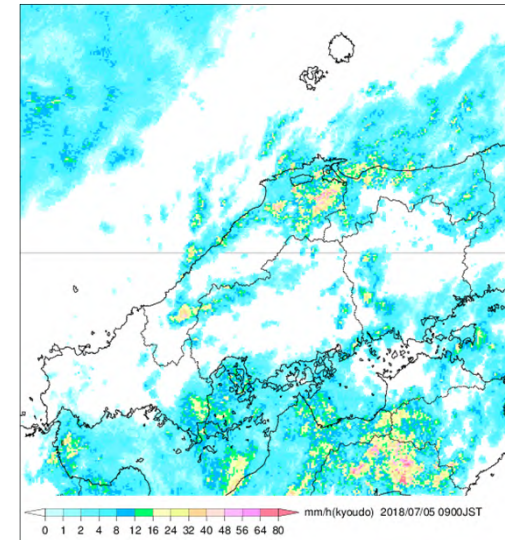


気象衛星赤外画像

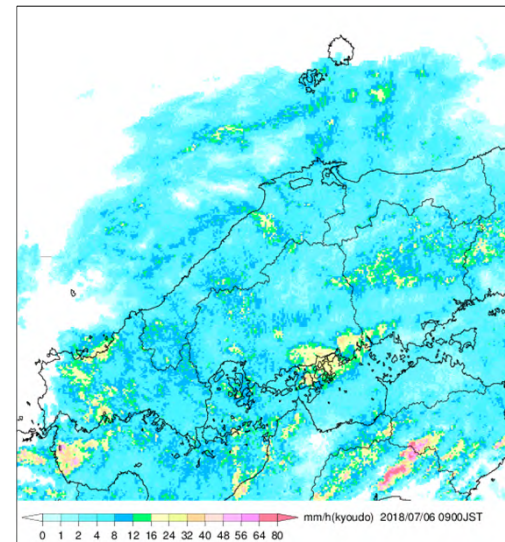
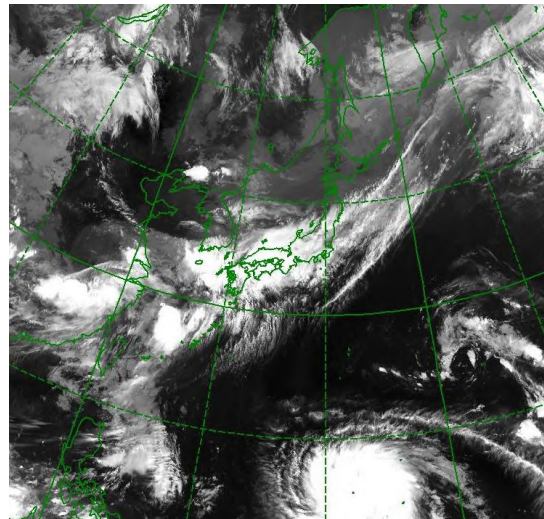
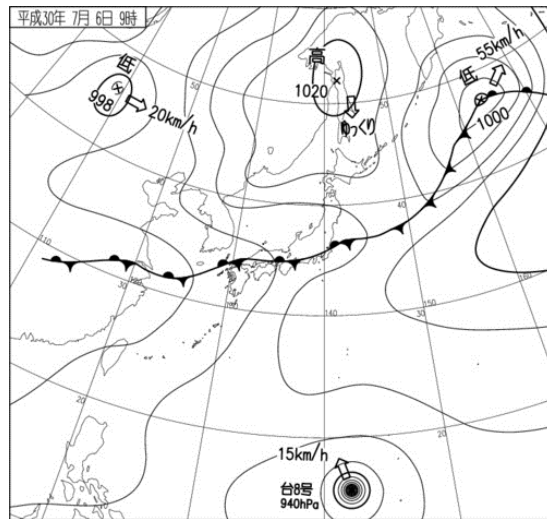
5日09時



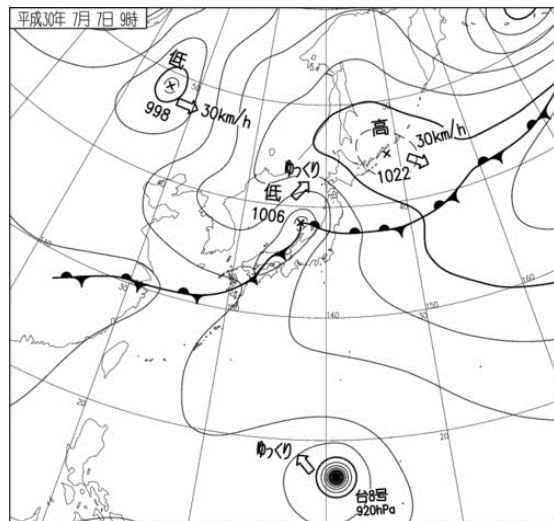
レーダー画像



6日09時

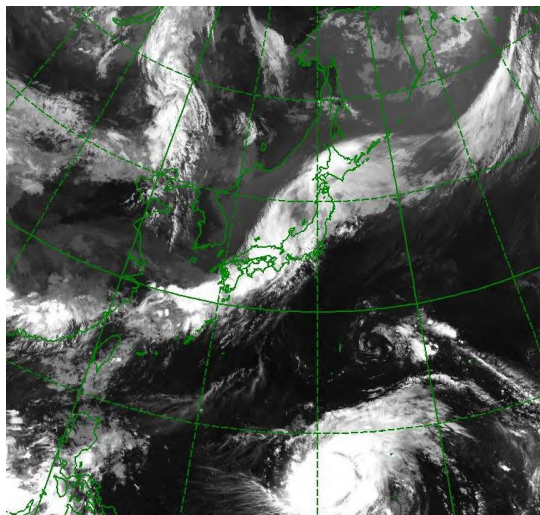


### 地上天気図

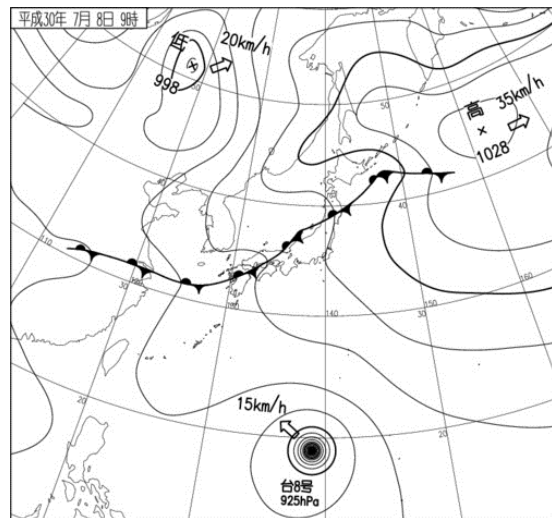



### 気象衛星赤外画像

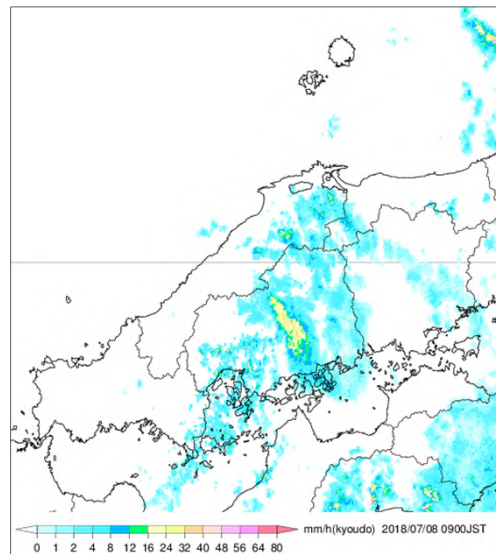

7日09時



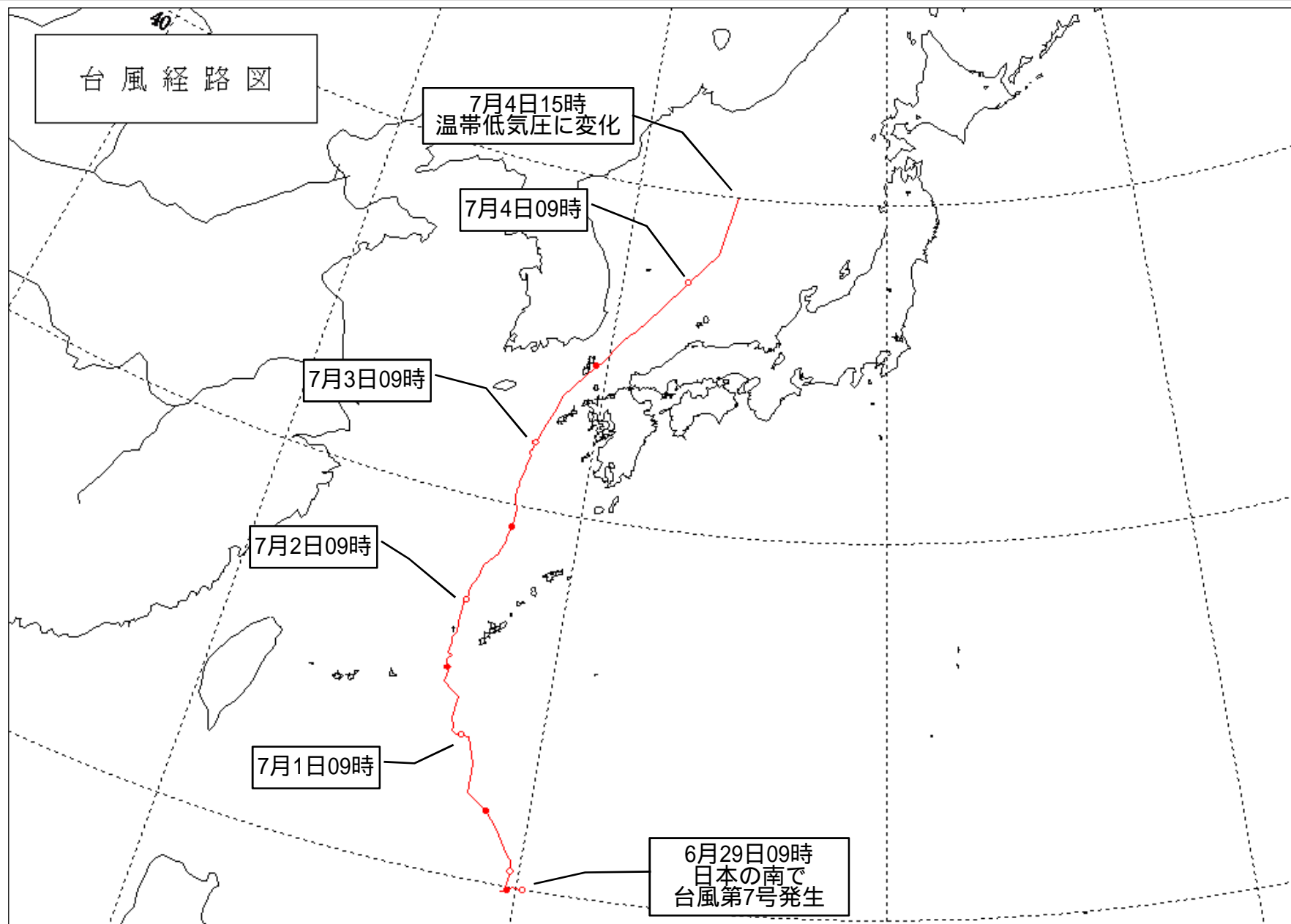
### レーダー画像



8日09時

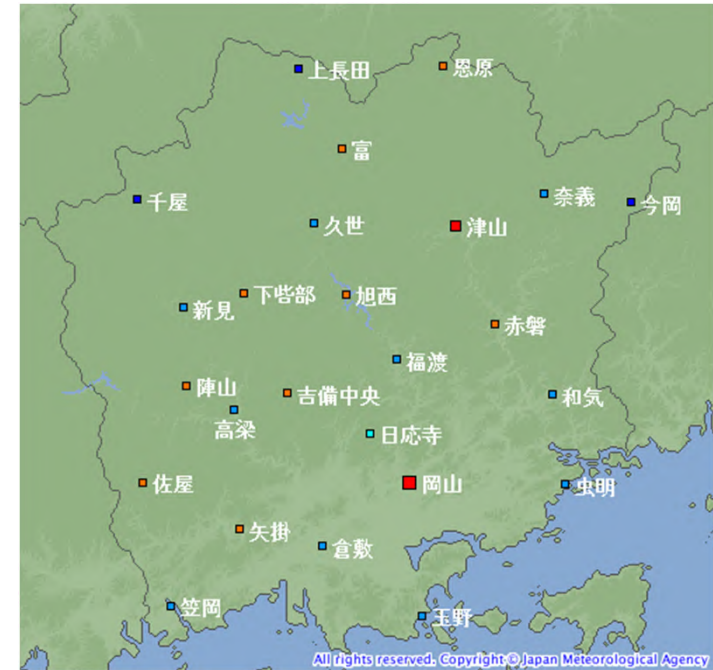
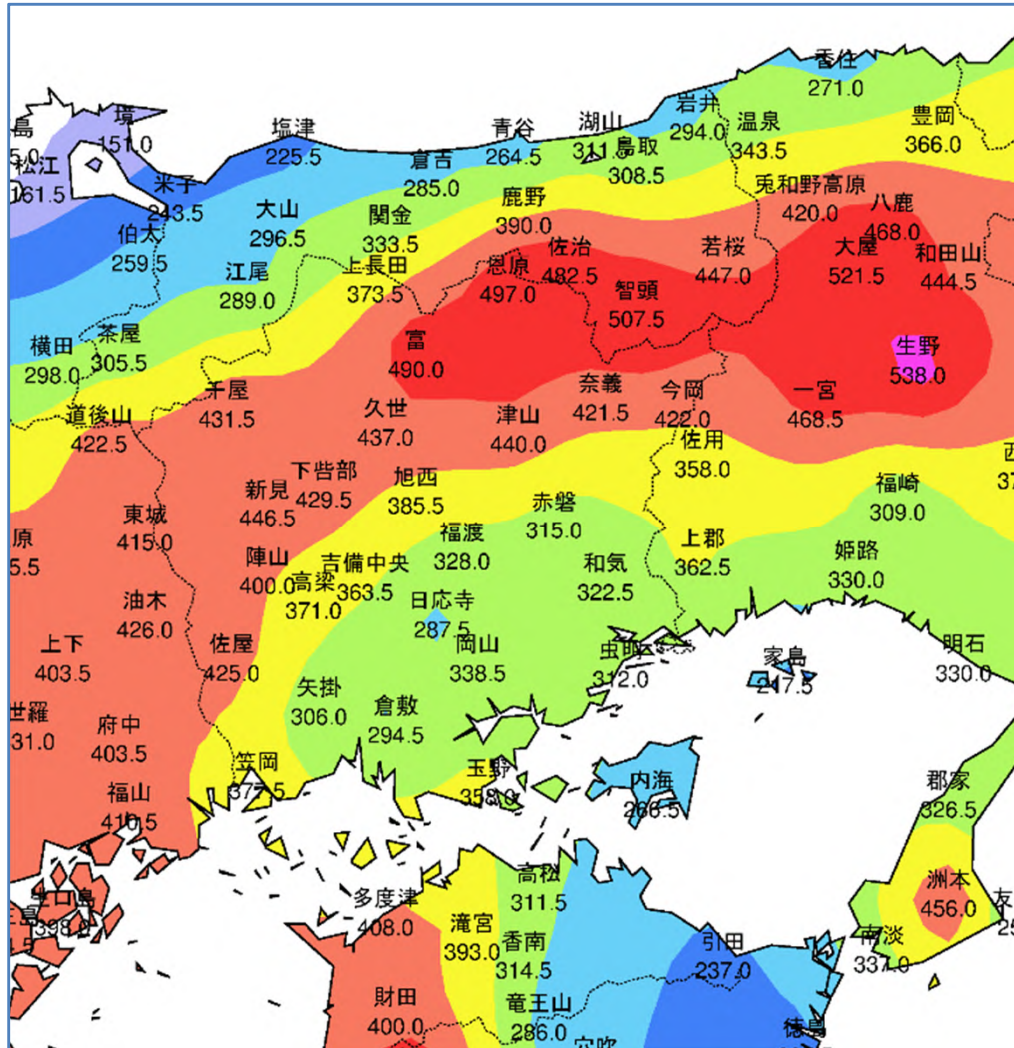


# 台風経路図



# 雨の状況

アメダス期間降水量(7月3日00時~8日24時)



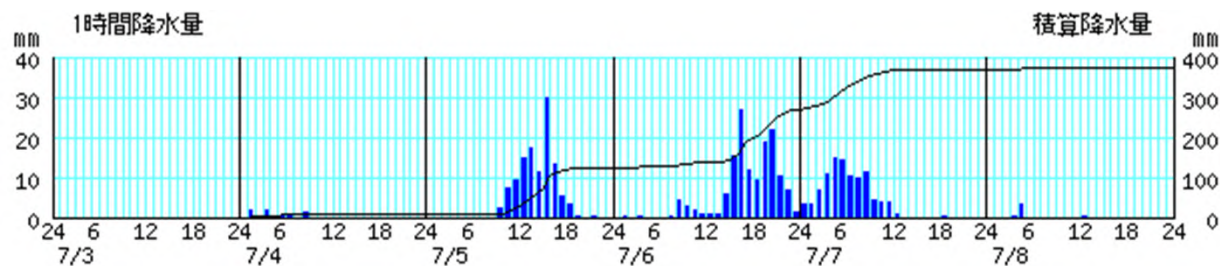
アメダス配置図

シンボル	観測所の種類	観測要素
■	気象台	気温・降水量・風向風速・日照時間・積雪深・湿度・気圧
■	測候所・特別地域気象観測所	気温・降水量・風向風速・日照時間・湿度・気圧
■	地域気象観測所(アメダス)	降水量
■	地域気象観測所(アメダス)	降水量・積雪深
■	地域気象観測所(アメダス)	気温・降水量・風向風速
■	地域気象観測所(アメダス)	気温・降水量・風向風速・日照時間
■	地域気象観測所(アメダス)	気温・降水量・風向風速・日照時間・積雪深

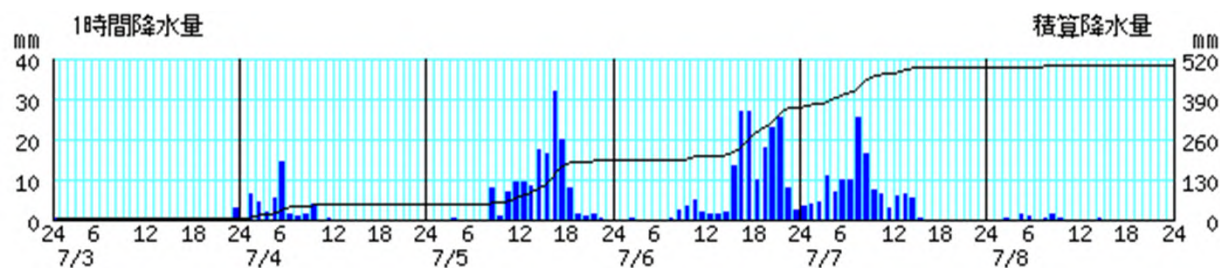
## アメダス時系列グラフ

降水量(7月3日00時～8日24時)

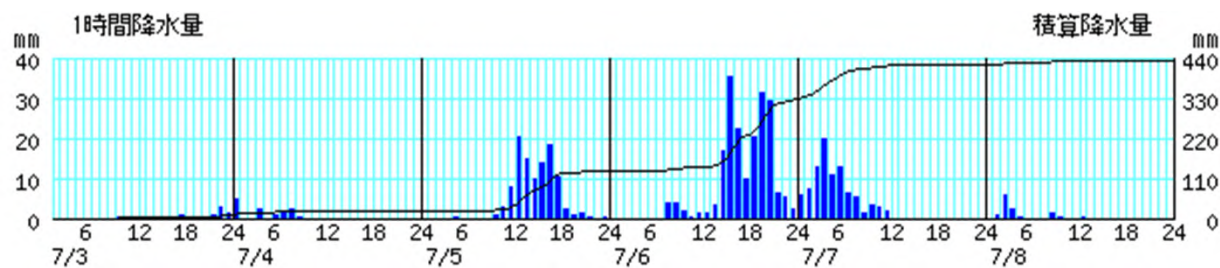
上長田



恩原

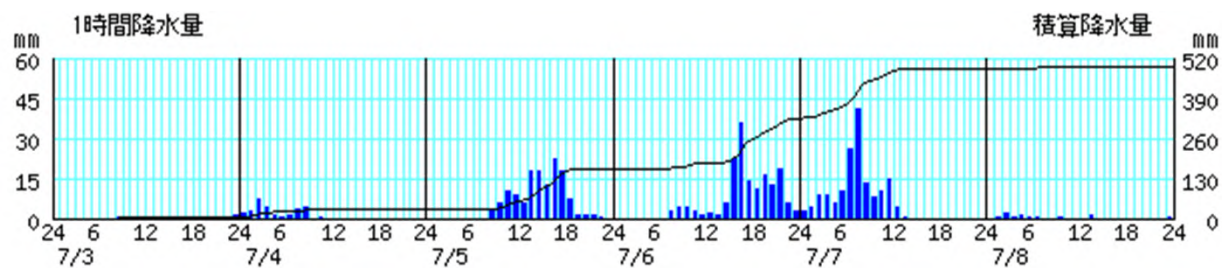


千屋

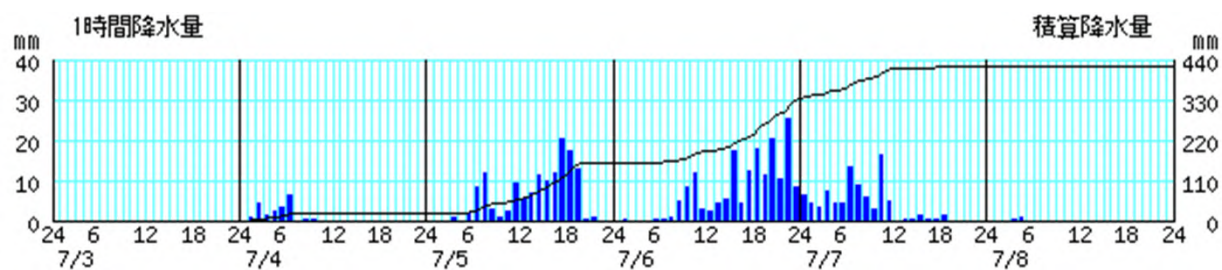


棒グラフは1時間降水量(左軸)、折れ線グラフは積算降水量(右軸)を示す。  
横軸は時刻を示す。

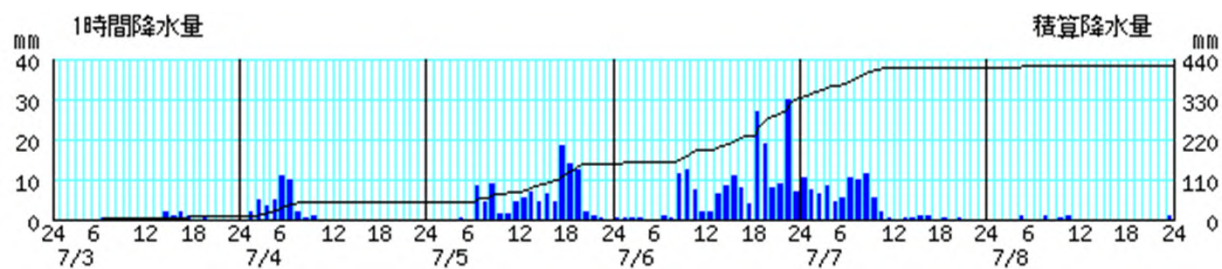
富



奈義



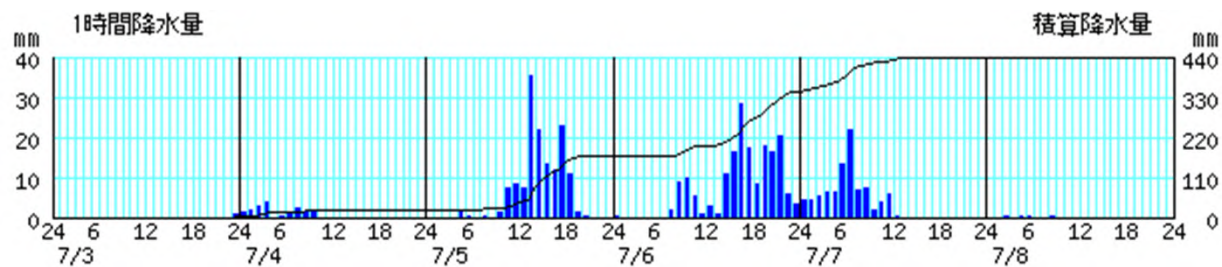
今岡



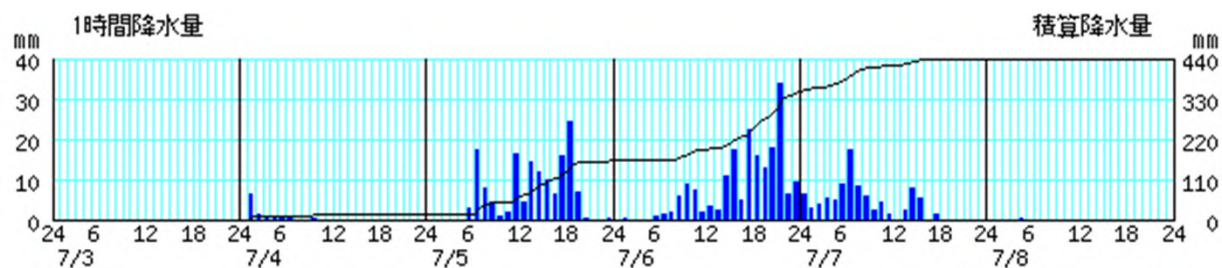
棒グラフは1時間降水量(左軸)、折れ線グラフは積算降水量(右軸)を示す。  
横軸は時刻を示す。



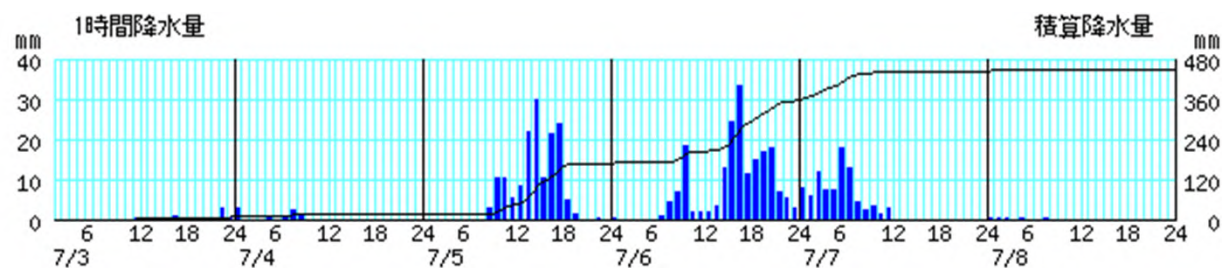
久世



津山

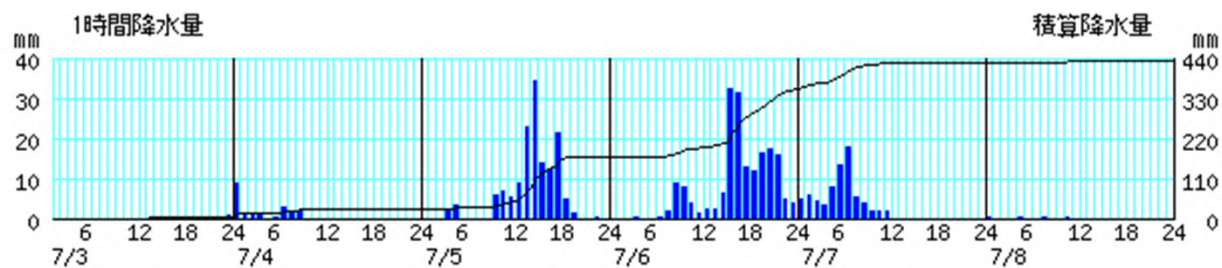


新見

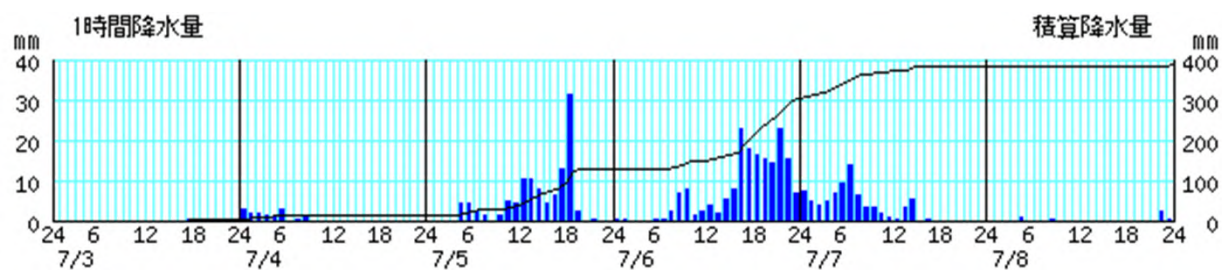


棒グラフは1時間降水量(左軸)、折れ線グラフは積算降水量(右軸)を示す。  
横軸は時刻を示す。

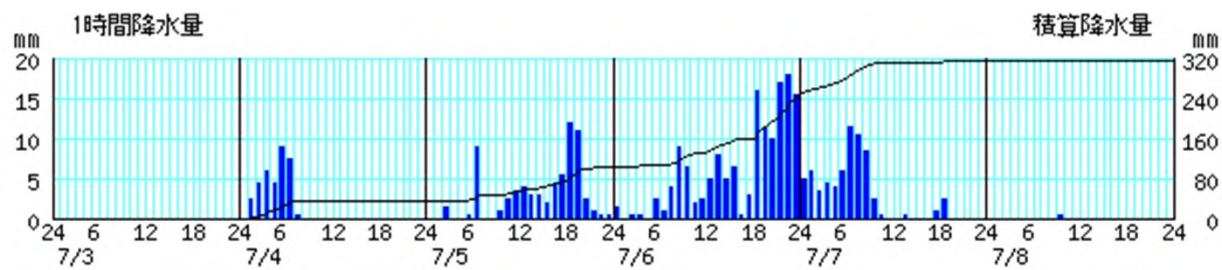
下皆部



旭西

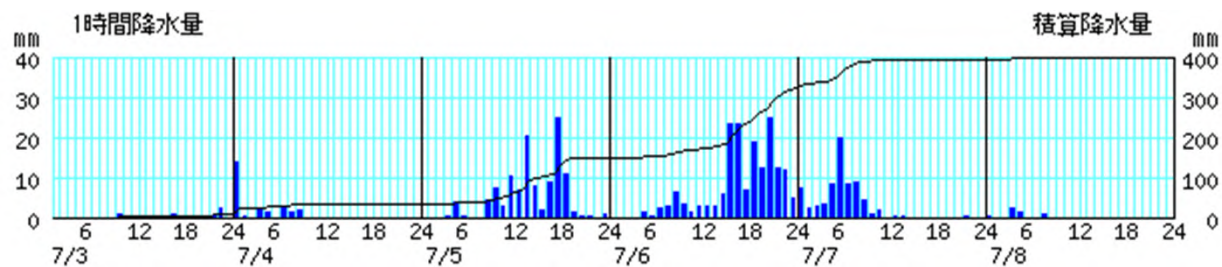


赤磐

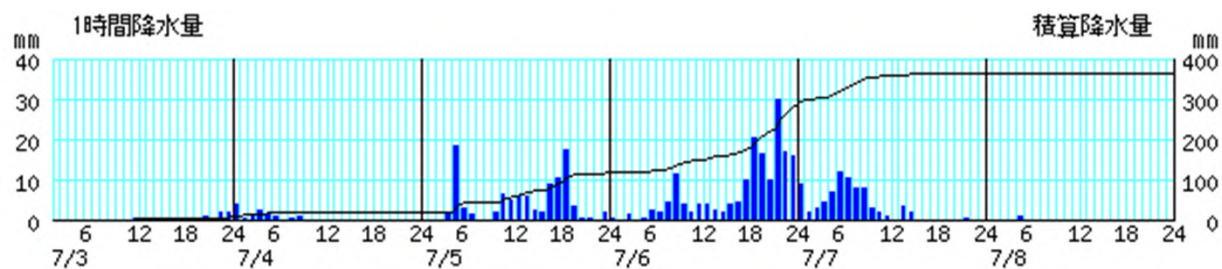


棒グラフは1時間降水量(左軸)、折れ線グラフは積算降水量(右軸)を示す。  
横軸は時刻を示す。

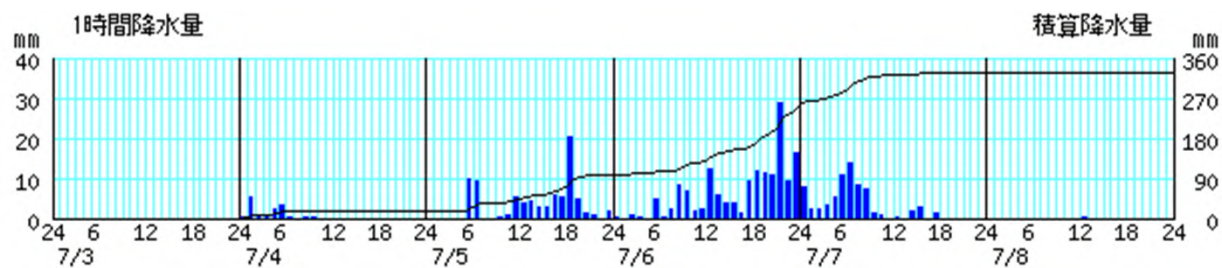
陣山



吉備中央

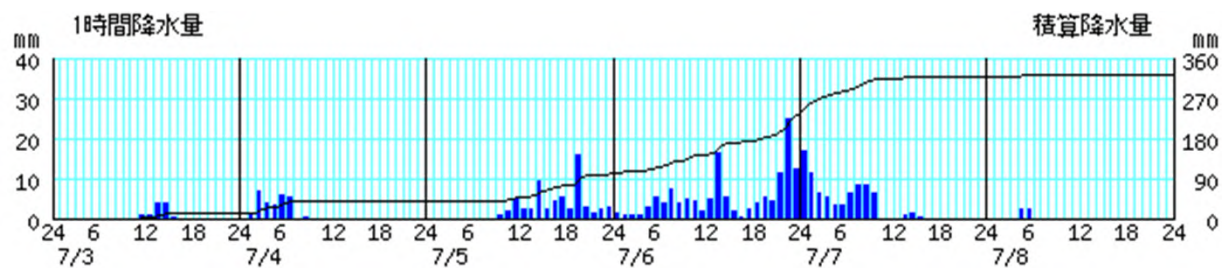


福渡

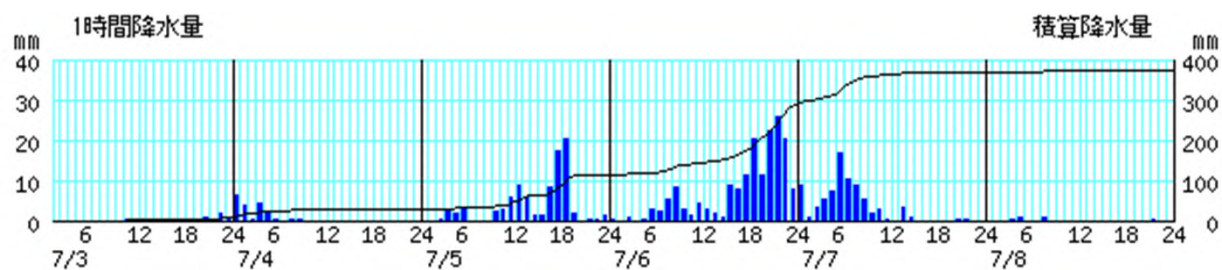


棒グラフは1時間降水量(左軸)、折れ線グラフは積算降水量(右軸)を示す。  
横軸は時刻を示す。

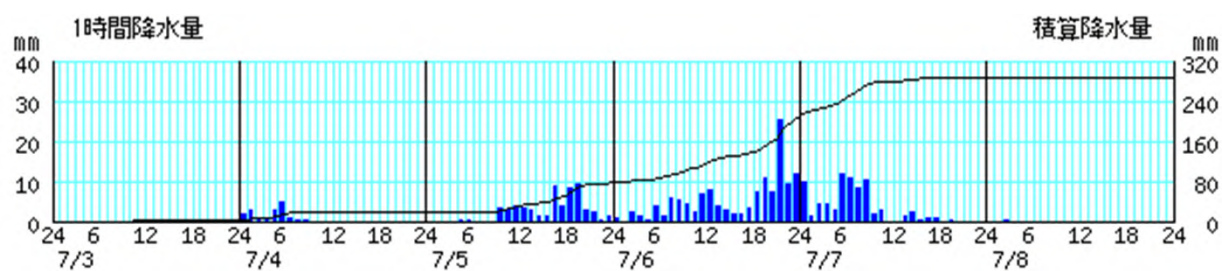
和気



高梁

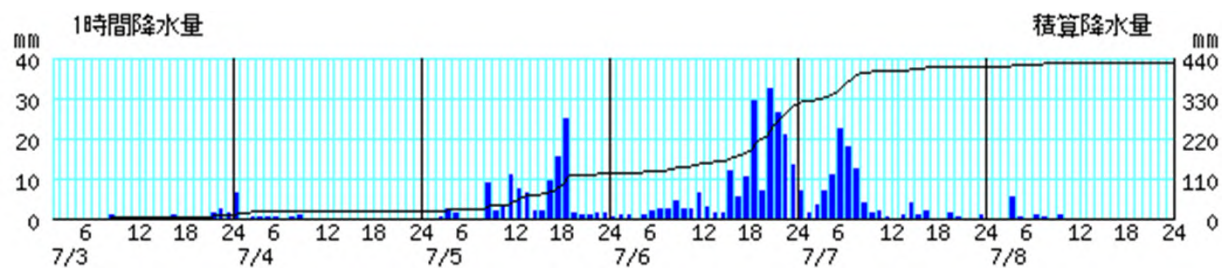


日応寺

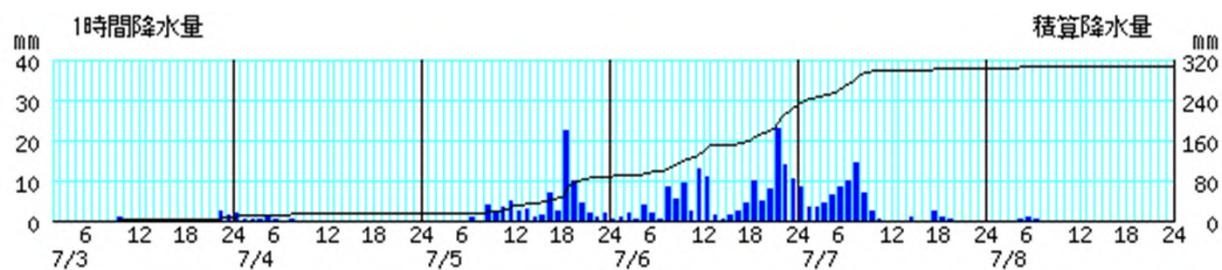


棒グラフは1時間降水量(左軸)、折れ線グラフは積算降水量(右軸)を示す。  
横軸は時刻を示す。

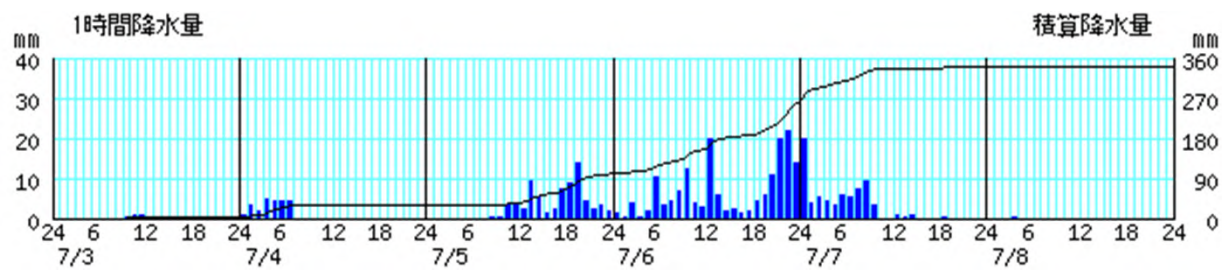
佐屋



矢掛

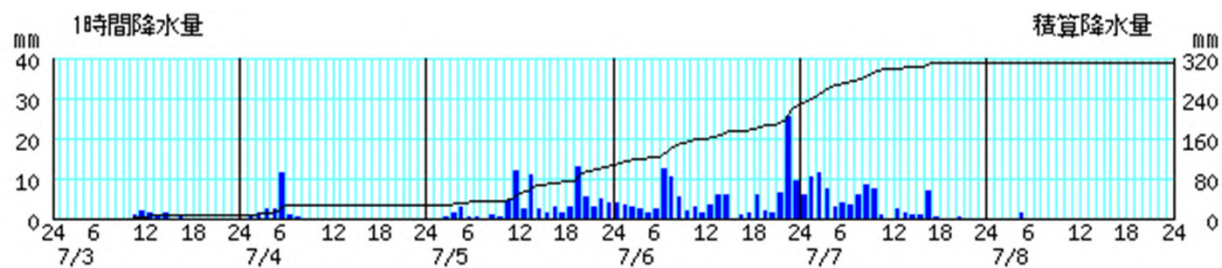


岡山

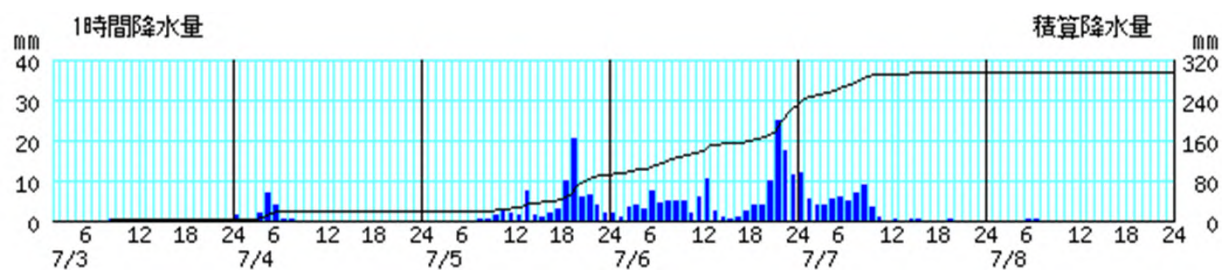


棒グラフは1時間降水量(左軸)、折れ線グラフは積算降水量(右軸)を示す。  
横軸は時刻を示す。

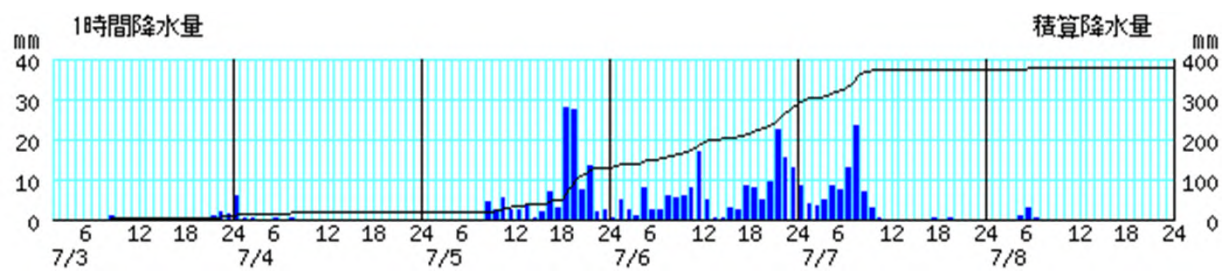
虫明



倉敷

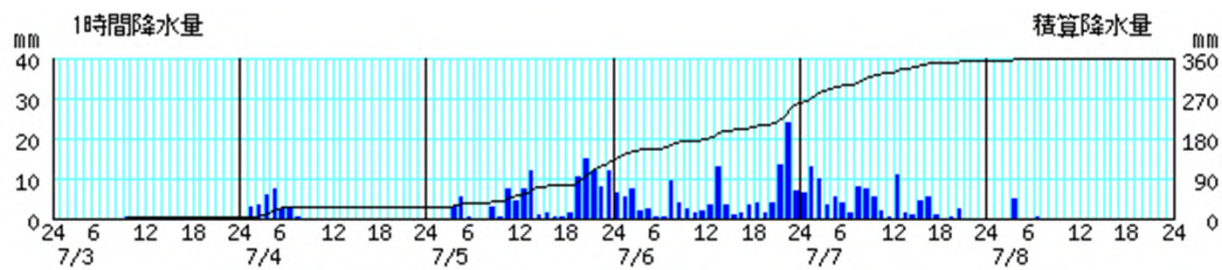


笠岡



棒グラフは1時間降水量(左軸)、折れ線グラフは積算降水量(右軸)を示す。  
横軸は時刻を示す。

玉野



棒グラフは1時間降水量(左軸)、折れ線グラフは積算降水量(右軸)を示す。  
横軸は時刻を示す。

## 観測表

期間降水量(7月3日00時～8日24時) 単位(mm)

市町村名	地点名	7月3日	7月4日	7月5日	7月6日	7月7日	7月8日	期間合計
苫田郡鏡野町	恩原(オンハラ)	5.5	42.0	142.5	173.5	127.5	6.0	497.0
苫田郡鏡野町	富(トミ)	3.5	26.5	132.0	162.0	159.0	7.0	490.0
新見市	新見(ニミ)	6.5	8.5	153.0	189.0	87.0	2.5	446.5
津山市	津山(ツヤマ)	0.0	11.5	148.5	188.5	91.0	0.5	440.0
真庭市	久世(クセ)	1.0	18.5	147.0	178.5	90.0	2.0	437.0
新見市	千屋(チヤ)	8.5	13.0	107.0	198.0	92.5	12.5	431.5
真庭市	下皆部(シモアサヱ)	3.5	19.5	145.5	185.0	74.0	2.0	429.5
井原市	佐屋(サヤ)	10.0	10.0	104.0	190.5	102.0	8.5	425.0
美作市	今岡(イマオカ)	7.0	40.0	106.5	177.0	87.0	4.5	422.0
勝田郡奈義町	奈義(ナギ)	0.0	20.5	138.0	172.5	89.0	1.5	421.5
高梁市	陣山(ジンヤマ)	8.0	24.5	116.5	174.0	71.5	5.5	400.0
久米郡美咲町	旭西(アサヒニシ)	1.0	14.0	111.5	176.0	78.5	4.5	385.5
笠岡市	笠岡(カサオカ)	7.5	8.0	114.5	158.0	85.0	4.5	377.5
真庭市	上長田(カミナガタ)	0.0	7.5	117.0	144.0	100.5	4.5	373.5
高梁市	高梁(タカハシ)	6.5	19.5	88.5	174.0	79.5	3.0	371.0
加賀郡吉備中央町	吉備中央(キチチュウオウ)	6.0	12.5	98.0	170.0	76.0	1.0	363.5
玉野市	玉野(タマノ)	0.5	26.0	106.5	124.5	95.0	5.5	358.0
岡山市北区	岡山(オカヤマ)	2.5	25.0	73.0	165.0	72.5	0.5	338.5
岡山市北区	福渡(フクワタリ)	0.0	15.5	82.5	157.0	72.5	0.5	328.0
和気郡和気町	和気(ワケ)	10.5	28.0	63.5	135.0	80.5	5.0	322.5
赤磐市	赤磐(アカイ)	0.0	34.5	67.5	146.0	66.5	0.5	315.0
瀬戸内市	虫明(ムシアケ)	7.0	20.0	79.5	121.0	83.0	1.5	312.0
小田郡矢掛町	矢掛(ヤカケ)	7.0	5.5	75.5	141.5	74.5	2.0	306.0
倉敷市	倉敷(クラシキ)	1.5	16.5	72.5	138.5	64.5	1.0	294.5
岡山市北区	日応寺(ニチオウジ)	1.5	16.5	59.5	132.0	77.5	0.5	287.5



岡山地方気象台が発表した情報(7月3日00時～8日24時)

特別警報などの発表状況

●:発表 ◇:特別警報から警報 ▽:特別警報から注意報 ▼:警報から注意報 ○:継続 解:解除  
 浸:浸水害 土:土砂災害 土浸:土砂災害、浸水害 斜体字:発表 下線:特別警報から警報

発表時刻	警報・注意報	岡山市	玉野市	瀬戸内市	吉備中央町	備前市	赤磐市	和気町	倉敷市	総社市	早島町	笠岡市	井原市	浅口市	里庄町	矢掛町	高梁市	新見市	真庭市	新庄村	津山市	鏡野町	久米南町	美咲町	美作市	勝央町	奈義町	西粟倉村	
7月3日 04時15分	雷注意報																												
	強風注意報																												
	波浪注意報																												
7月3日 16時33分	雷注意報																												
	強風注意報																												
	波浪注意報																												
	高潮注意報																												
7月4日 04時31分	雷注意報																												
	強風注意報																												
	波浪注意報																												
	高潮注意報			解	解		解			解																			
7月4日 06時43分	大雨注意報																												
	雷注意報																												
	強風注意報																												
	波浪注意報																												
7月4日 08時20分	大雨注意報																												
	雷注意報																												
	強風注意報																												
	波浪注意報																												
	洪水注意報																												
7月4日 10時45分	大雨注意報																												解
	雷注意報																												解
	強風注意報	解	解	解	解	解	解	解	解	解	解	解	解	解	解	解	解	解	解	解	解	解	解	解	解	解	解	解	
	波浪注意報	解	解	解		解			解			解			解														
7月4日 16時25分	洪水注意報																												解
	大雨注意報																												解
7月4日 20時26分	雷注意報																												解
7月5日 07時12分	大雨注意報																												
	雷注意報																												

発表時刻	警報・注意報	岡山市	玉野市	瀬戸内市	吉備中央町	備前市	赤磐市	和気町	倉敷市	総社市	早島町	笠岡市	井原市	浅口市	里庄町	矢掛町	高梁市	新見市	真庭市	新庄村	津山市	鏡野町	久米南町	美咲町	美作市	勝央町	奈義町	西粟倉村	
7月5日 10時33分	大雨注意報																												
	雷注意報																												
	洪水注意報																												
7月5日 14時19分	大雨警報																		土	土	土			土	土				
	大雨注意報																												
	雷注意報																												
	洪水注意報																												
7月5日 15時39分	大雨警報	土			土					土		土					土	土	土	土	土	土	土	土	土	土	土	土	
	洪水警報																		土	土	土								
	大雨注意報																												
	雷注意報																												
	洪水注意報																												
7月5日 17時15分	大雨警報	土			土					土		土					土	土	土	土	土	土	土	土	土	土	土	土	
	洪水警報																		土	土	土	土	土	土	土	土	土	土	
	大雨注意報																												
	雷注意報																												
7月5日 18時30分	洪水注意報																												
	大雨警報	土			土					土	土	土					土	土	土	土	土	土	土	土	土	土	土	土	
	洪水警報																		土	土	土	土	土	土	土	土	土	土	
	大雨注意報																												
	雷注意報																												
7月5日 19時13分	洪水注意報																												
	大雨警報	土	土	土	土	土	土		土	土	土	土	土	土	土	土	土	土	土	土	土	土	土	土	土	土	土	土	
	洪水警報																			土	土	土	土	土	土	土	土	土	
	大雨注意報																												
	雷注意報																												
洪水注意報																													

発表時刻	警報・注意報	岡山市	玉野市	瀬戸内市	吉備中央町	備前市	赤磐市	和気町	倉敷市	総社市	早島町	笠岡市	井原市	浅口市	里庄町	矢掛町	高梁市	新見市	真庭市	新庄村	津山市	鏡野町	久米南町	美咲町	美作市	勝央町	奈義町	西粟倉村	
7月5日 19時40分	大雨警報	土浸	土	土	土	土	土		土浸	土浸	土	土浸	土	土浸	土浸	土	土	土	土浸	土	土浸	土	土	土浸	土	土浸	土	土	土
	洪水警報																												
	大雨注意報																												
	雷注意報																												
	洪水注意報																												
7月5日 23時08分	大雨警報	土浸	土	土	土				土浸	土浸	土	土浸	土	土浸	土浸	土	土	土	土		土	土	土	土	土		土	土	
	洪水警報																												
	大雨注意報																												
	雷注意報																												
	洪水注意報																												
7月6日 05時53分	大雨警報	土	土	土	土				土	土	土	土	土	土	土	土	土	土	土		土	土	土	土	土		土	土	
	洪水警報																												
	大雨注意報																												
	雷注意報																												
	洪水注意報																												
7月6日 09時35分	大雨警報	土	土	土	土	土	土	土	土	土	土	土	土	土	土	土	土	土	土	土	土	土	土	土	土	土	土	土	土
	洪水警報																												
	雷注意報																												
	洪水注意報																												
	7月6日 15時45分	大雨警報	土	土	土	土	土	土	土	土	土	土	土	土	土	土	土	土	土	土浸	土	土浸	土	土	土	土	土	土	土
洪水警報																													
雷注意報																													
洪水注意報																													
7月6日 17時42分		大雨警報	土	土	土	土	土	土	土	土	土	土	土	土	土	土	土	土	土	土浸	土	土浸	土	土	土	土	土	土	土
	洪水警報																												
	雷注意報																												
	洪水注意報																												

発表時刻	警報・注意報	岡山市	玉野市	瀬戸内市	吉備中央町	備前市	赤磐市	和気町	倉敷市	総社市	早島町	笠岡市	井原市	浅口市	里庄町	矢掛町	高梁市	新見市	真庭市	新庄村	津山市	鏡野町	久米南町	美咲町	美作市	勝央町	奈義町	西粟倉村
7月6日 19時39分	大雨特別警報				±								±				±	±	±		±	±		±	±		±	±
	大雨警報	±	±	±		±	±	±	±	±	±	±		±	±	±				±			±				±	
	洪水警報																											
	雷注意報																											
	洪水注意報																											
7月6日 21時35分	大雨特別警報	±			±					±		±	±				±	±	±	±	±	±		±	±		±	±
	大雨警報		±	±		±	±	±	±		±			±	±	±							±				±	
	洪水警報																											
	雷注意報																											
	洪水注意報																											
7月6日 22時40分	大雨特別警報	±	±		±					±	±	±	±	±	±	±	±	±	±	±	±	±	±	±	±	±	±	±
	大雨警報			±		±	±	±																				
	洪水警報																											
	雷注意報																											
	洪水注意報																											
7月6日 23時10分	大雨特別警報	±	±	±	±				±	±	±	±	±	±	±	±	±	±	±	±	±	±	±	±	±	±	±	±
	大雨警報					±	±	±																				
	洪水警報																											
	雷注意報																											
7月7日 04時25分	大雨特別警報	±	±	±	±				±	±	±	±	±	±	±	±	±	±	±	±	±	±	±	±	±	±	±	±
	大雨警報					±	±	±																				
	洪水警報																											
	雷注意報																											

発表時刻	警報・注意報	岡山市	玉野市	瀬戸内市	吉備中央町	備前市	赤磐市	和気町	倉敷市	総社市	早島町	笠岡市	井原市	浅口市	里庄町	矢掛町	高梁市	新見市	真庭市	新庄村	津山市	鏡野町	久米南町	美咲町	美作市	勝央町	奈義町	西粟倉村
7月7日 10時33分	大雨特別警報	土	土	土	土				土浸	土	土	土	土浸	土浸	土	土	土浸	土浸	土	土	土浸	土	土	土	土	土	土	土
	大雨警報					土	土	土																				
	洪水警報																											
	雷注意報																											
7月7日 15時10分	大雨警報	土	土	土	土	土	土	土	土	土	土	土	土	土	土	土	土	土	土	土	土	土	土	土	土	土	土	土
	洪水警報																											
	雷注意報																											
	洪水注意報																											
7月7日 23時07分	大雨警報	土	土	土	土	土	土	土	土	土	土	土	土	土	土	土	土	土	土	土	土	土	土	土	土	土	土	土
	洪水警報																											
	雷注意報																											
	洪水注意報																											
7月8日 02時32分	大雨警報	土	土	土	土	土	土	土	土	土	土	土	土	土	土	土	土	土	土	土	土	土	土	土	土	土	土	土
	洪水警報																											
	雷注意報																											
	洪水注意報																					解						解
7月8日 10時26分	大雨警報	土	土		土				土	土	土	土	土	土	土	土	土	土	土	土	土	土	土	土	土	土	土	土
	洪水警報																											
	大雨注意報																											
	雷注意報																											
7月8日 16時22分	洪水注意報				解	解					解													解	解	解	解	
	大雨警報	土	土		土				土	土	土	土	土	土	土	土	土	土	土	土		土	土		土	土		土
	洪水警報																											
	大雨注意報																											
7月8日 22時41分	雷注意報	解	解	解	解	解	解	解	解	解	解	解	解	解	解	解	解	解	解	解	解	解	解	解	解	解	解	解
	洪水注意報			解		解																						
	大雨警報											土	土										土					
	洪水警報																											

岡山県気象情報

発表日時		情報名及び番号
7月3日	06時05分	平成30年 台風第7号に関する岡山県気象情報 第2号
	11時30分	平成30年 台風第7号に関する岡山県気象情報 第3号
	16時45分	平成30年 台風第7号に関する岡山県気象情報 第4号
7月4日	05時35分	平成30年 台風第7号に関する岡山県気象情報 第5号
	11時25分	平成30年 台風第7号に関する岡山県気象情報 第6号
	16時40分	大雨に関する岡山県気象情報 第1号
7月5日	05時53分	大雨に関する岡山県気象情報 第2号
	14時45分	大雨に関する岡山県気象情報 第3号
	17時16分	大雨に関する岡山県気象情報 第4号
	23時45分	大雨に関する岡山県気象情報 第5号
7月6日	06時15分	大雨と突風及び落雷に関する岡山県気象情報 第6号
	11時15分	大雨と突風及び落雷に関する岡山県気象情報 第7号
	16時40分	大雨と突風及び落雷に関する岡山県気象情報 第8号
	19時42分	記録的な大雨に関する岡山県気象情報 第9号
	20時56分	大雨と突風及び落雷に関する岡山県気象情報 第10号
	23時32分	大雨と突風及び落雷に関する岡山県気象情報 第11号
7月7日	06時10分	大雨と突風及び落雷に関する岡山県気象情報 第12号
	11時18分	大雨と突風及び落雷に関する岡山県気象情報 第13号
	15時30分	大雨に関する岡山県気象情報 第14号
	23時25分	大雨に関する岡山県気象情報 第15号
7月8日	05時55分	大雨に関する岡山県気象情報 第16号
	11時30分	大雨に関する岡山県気象情報 第17号
	16時50分	大雨に関する岡山県気象情報 第18号
	23時21分	大雨に関する岡山県気象情報 第19号

8日24時以降も継続

土砂災害警戒情報(岡山県と共同発表)

発表日時		情報名及び番号	警戒対象地域(*印は、新たに警戒対象となった市町村)
7月5日	17時00分	岡山県土砂災害警戒情報 第1号	(警戒対象地域) 津山市* 真庭市* 鏡野町*
	17時30分	岡山県土砂災害警戒情報 第2号	(警戒対象地域) 津山市 真庭市 美作市* 鏡野町 奈義町* 西粟倉村* 美咲町*
	18時55分	岡山県土砂災害警戒情報 第3号	(警戒対象地域) 岡山市* 津山市 真庭市 美作市 鏡野町 奈義町 西粟倉村 美咲町 吉備中央町*
	20時15分	岡山県土砂災害警戒情報 第4号	(警戒対象地域) 岡山市 津山市 笠岡市* 真庭市 美作市 鏡野町 奈義町 西粟倉村 美咲町 吉備中央町
	21時25分	岡山県土砂災害警戒情報 第5号	(警戒対象地域) 岡山市 倉敷市* 津山市 玉野市* 笠岡市 真庭市 美作市 鏡野町 奈義町 西粟倉村 美咲町 吉備中央町
7月6日	09時25分	岡山県土砂災害警戒情報 第6号	(警戒対象地域) 岡山市 倉敷市 津山市 玉野市 笠岡市 井原市* 総社市* 真庭市 美作市 浅口市* 早島町* 里庄町* 鏡野町 奈義町 西粟倉村 美咲町 吉備中央町
	15時10分	岡山県土砂災害警戒情報 第7号	(警戒対象地域) 岡山市 倉敷市 津山市 玉野市 笠岡市 井原市 総社市 新見市* 真庭市 美作市 浅口市 早島町 里庄町 鏡野町 奈義町 西粟倉村 美咲町 吉備中央町
	15時25分	岡山県土砂災害警戒情報 第8号	(警戒対象地域) 岡山市 倉敷市 津山市 玉野市 笠岡市 井原市 総社市 高梁市* 新見市 真庭市 美作市 浅口市 早島町 里庄町 鏡野町 勝央町* 奈義町 西粟倉村 美咲町 吉備中央町
	18時00分	岡山県土砂災害警戒情報 第9号	(警戒対象地域) 岡山市 倉敷市 津山市 玉野市 笠岡市 井原市 総社市 高梁市 新見市 真庭市 美作市 浅口市 早島町 里庄町 新庄村* 鏡野町 勝央町 奈義町 西粟倉村 美咲町 吉備中央町

7月6日	18時25分	岡山県土砂災害警戒情報 第10号	(警戒対象地域) 岡山市 倉敷市 津山市 玉野市 笠岡市 井原市 総社市 高梁市 新見市 真庭市 美作市 浅口市 早島町 里庄町 新庄村 鏡野町 勝央町 奈義町 西粟倉村 久米南町* 美咲町 吉備中央町
	21時00分	岡山県土砂災害警戒情報 第11号	(警戒対象地域) 岡山市 倉敷市 津山市 玉野市 笠岡市 井原市 総社市 高梁市 新見市 真庭市 美作市 浅口市 和気町* 早島町 里庄町 矢掛町* 新庄村 鏡野町 勝央町 奈義町 西粟倉村 久米南町 美咲町 吉備中央町
	21時30分	岡山県土砂災害警戒情報 第12号	(警戒対象地域) 岡山市 倉敷市 津山市 玉野市 笠岡市 井原市 総社市 高梁市 新見市 赤磐市* 真庭市 美作市 浅口市 和気町 早島町 里庄町 矢掛町 新庄村 鏡野町 勝央町 奈義町 西粟倉村 久米南町 美咲町 吉備中央町
	23時15分	岡山県土砂災害警戒情報 第13号	(警戒対象地域) 岡山市 倉敷市 津山市 玉野市 笠岡市 井原市 総社市 高梁市 新見市 備前市* 瀬戸内市* 赤磐市 真庭市 美作市 浅口市 和気町 早島町 里庄町 矢掛町 新庄村 鏡野町 勝央町 奈義町 西粟倉村 久米南町 美咲町 吉備中央町
7月8日	07時50分	岡山県土砂災害警戒情報 第14号	(警戒対象地域) 岡山市 倉敷市 津山市 玉野市 笠岡市 井原市 総社市 高梁市 新見市 真庭市 美作市 浅口市 早島町 里庄町 矢掛町 新庄村 鏡野町 奈義町 西粟倉村 久米南町 美咲町 吉備中央町 (警戒解除地域) 備前市 瀬戸内市 赤磐市 和気町 勝央町
	13時50分	岡山県土砂災害警戒情報 第15号	(全警戒解除)



指定河川洪水予報

笹ヶ瀬川・足守川(岡山県・岡山地方気象台共同発表)

発表日時		情報名及び番号
7月6日	14時50分	笹ヶ瀬川水系笹ヶ瀬川・足守川氾濫注意情報 第1号
	15時30分	笹ヶ瀬川水系笹ヶ瀬川・足守川氾濫警戒情報 第2号
	23時40分	笹ヶ瀬川水系笹ヶ瀬川・足守川氾濫危険情報 第3号
7月7日	00時30分	笹ヶ瀬川水系笹ヶ瀬川・足守川氾濫危険情報 第4号
	12時00分	笹ヶ瀬川水系笹ヶ瀬川・足守川氾濫危険情報 第5号
	17時30分	笹ヶ瀬川水系笹ヶ瀬川・足守川氾濫警戒情報 第6号
7月8日	01時30分	笹ヶ瀬川水系笹ヶ瀬川・足守川氾濫注意情報(警戒情報解除) 第7号
	03時00分	笹ヶ瀬川水系笹ヶ瀬川・足守川氾濫注意情報解除 第8号

高梁川(岡山河川事務所・岡山地方気象台共同発表)

発表日時		情報名及び番号
7月5日	22時10分	高梁川氾濫注意情報 第1号
7月6日	00時50分	高梁川氾濫注意情報解除 第2号
	01時35分	高梁川氾濫注意情報 第1号
	03時50分	高梁川氾濫注意情報解除 第2号
	20時00分	高梁川氾濫警戒情報 第1号
	21時45分	高梁川氾濫危険情報 第2号
	23時10分	高梁川氾濫危険情報 第3号
7月7日	01時40分	高梁川氾濫危険情報 第4号
	13時50分	高梁川氾濫警戒情報 第5号
	15時35分	高梁川氾濫注意情報(警戒情報解除) 第6号
	22時55分	高梁川氾濫注意情報解除 第7号

指定河川洪水予報

小田川(岡山河川事務所・岡山地方気象台共同発表)

発表日時		情報名及び番号
7月6日	21時50分	小田川氾濫警戒情報 第1号
	22時20分	小田川氾濫危険情報 第2号
7月7日	00時30分	小田川氾濫発生情報 第3号

8日24時以降も継続

旭川(岡山河川事務所・岡山地方気象台共同発表)

発表日時		情報名及び番号
7月6日	23時35分	旭川氾濫警戒情報 第1号
7月7日	00時40分	旭川氾濫危険情報 第2号
	02時10分	旭川氾濫危険情報 第3号
	09時40分	旭川氾濫警戒情報 第4号
	16時55分	旭川氾濫注意情報(警戒情報解除) 第5号
	22時25分	旭川氾濫注意情報解除 第6号

百間川(岡山河川事務所・岡山地方気象台共同発表)

発表日時		情報名及び番号
7月6日	01時20分	百間川氾濫注意情報 第1号
	06時40分	百間川氾濫注意情報解除 第2号
7月7日	00時05分	百間川氾濫注意情報 第1号
	01時25分	百間川氾濫警戒情報 第2号
	02時50分	百間川氾濫危険情報 第3号
	06時10分	百間川氾濫警戒情報 第4号
	10時45分	百間川氾濫注意情報(警戒情報解除) 第5号
7月8日	00時30分	百間川氾濫注意情報解除 第6号

指定河川洪水予報

吉井川(岡山河川事務所・岡山地方気象台共同発表)

発表日時		情報名及び番号
7月5日	21時25分	吉井川氾濫注意情報 第1号
7月6日	03時20分	吉井川氾濫注意情報解除 第2号
	20時40分	吉井川氾濫注意情報 第1号
	22時50分	吉井川氾濫警戒情報 第2号
7月7日	01時00分	吉井川氾濫危険情報 第3号
	03時20分	吉井川氾濫危険情報 第4号
	05時25分	吉井川氾濫警戒情報 第5号
	06時20分	吉井川氾濫注意情報(警戒情報解除) 第6号
	17時55分	吉井川氾濫注意情報解除 第7号

金剛川(岡山河川事務所・岡山地方気象台共同発表)

発表日時		情報名及び番号
7月7日	01時10分	金剛川氾濫警戒情報 第1号
	01時40分	金剛川氾濫危険情報 第2号
	04時35分	金剛川氾濫警戒情報 第3号
	05時40分	金剛川氾濫注意情報解除 第4号

竜巻注意情報

この期間、発表はありません。

記録的短時間大雨情報

この期間、発表はありません。

岡山地方気象台が執った措置(7月3日00時～7月8日24時)

岡山県災害対策本部等への職員派遣状況

実施日		派遣先
7月6日	10時00分	第1回危機管理チーム会議
	17時30分	第1回災害対策本部会議
7月7日	06時30分	第2回災害対策本部会議
	12時30分	第3回災害対策本部会議
	18時30分	第4回災害対策本部会議
7月8日	09時30分	第5回災害対策本部会議
	15時30分	第6回災害対策本部会議
7月6日21時30分～7日7時		岡山県庁にリエゾン派遣

説明会等実施状況

日時	対象機関	説明内容
7月5日 13時30分	岡山県庁	5日からの大雨に関する説明会

岡山県、市町への支援状況(気象台からホットラインによる支援(今後の見通しなどを解説した))

日時	支援状況区分	相手先
7月6日	19時40分	特別警報発表分 吉備中央町・井原市(代理)・高梁市(代理)・新見市・真庭市(代理)・津山市・鏡野町・美咲町・美作市・奈義町・西粟倉村
	21時35分	特別警報発表分 岡山市・総社市・笠岡市・新庄村
	22時40分	追加発表分 玉野市・倉敷市(代理)・浅口市・早島町・里庄町・矢掛町・久米南町・勝央町
	23時10分	追加発表分 瀬戸内市
	23時48分	受動的対応 矢掛町長
7月7日	01時40分	受動的対応 総社市副市長
	13時34分	受動的対応 真庭市長
	15時11分	受動的対応 奈義町長