

平成30年7月4日から8日にかけての大雨に関する 長野県気象速報

1. 概要
 - (1) 資料作成の目的
 - (2) 気象概況
2. 気象の状況
 - (1) 地上天気図及び気象衛星赤外画像
 - (2) 気象レーダー実況図
 - (3) 雨の状況
 - (4) 極値更新状況
3. 長野地方気象台の執った措置
 - (1) 特別警報・警報・注意報発表状況
 - (2) 気象情報発表状況
 - (3) 指定河川洪水予報発表状況
 - (4) 竜巻注意情報発表状況
 - (5) 土砂災害警戒情報発表状況
 - (6) 関係機関への説明会等
4. 主な被害等の状況

平成30年7月11日
長野地方気象台

1 概要

(1) 資料作成の目的

7月4日から7月8日にかけて、西日本から東日本にかけて停滞した前線の活動が活発となったため、長野県内は、南部を中心に大雨となり、住宅の被害、土砂流出による道路の通行止めや鉄道の運転見合わせなど交通機関に影響があった。また、王滝村では村道の崩落と林道への土砂崩れにより、集落が孤立するなどの影響が出た。本資料は、このときの気象状況を取りまとめる目的で作成した。本資料は、7月10日17時現在のものである。

(2) 気象概況

7月4日から8日にかけて本州付近に停滞した前線に向かって、南から非常に暖かく湿った空気が流れ込んだため、大気の状態が不安定となり、前線の活動が活発となった。

長野県内は、活発な前線の影響で、南部を中心に大雨となり、王滝村御嶽山では、4日0時から8日24時までの総降水量が平年の7月の月降水量のおよそ1.5倍の886.5ミリとなるなど、記録的な大雨になった所があった。4日0時から8日24時までの5日間の総降水量は、阿智村浪合で377.5ミリ、木曾町開田高原で357.5ミリ、飯田市南信濃で349.5ミリ、飯島で311.0ミリを観測するなど、平年の7月の月降水量を上回った所があった。また、5日は県内の広い範囲で大雨となり、1995年7月や2006年7月の大雨時に観測した日降水量の統計開始以来の記録を更新した所があった。


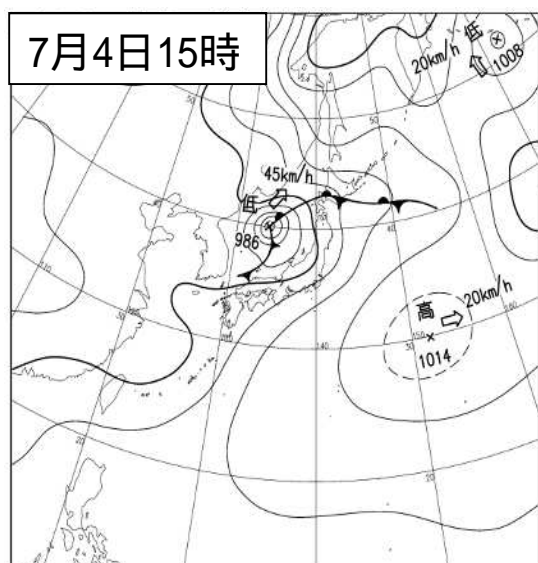

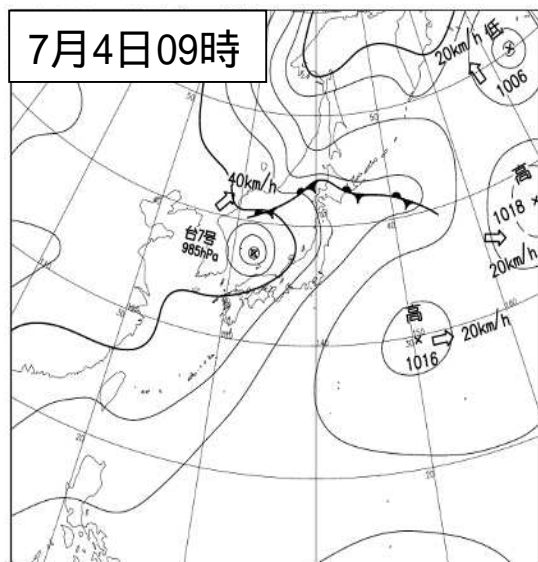

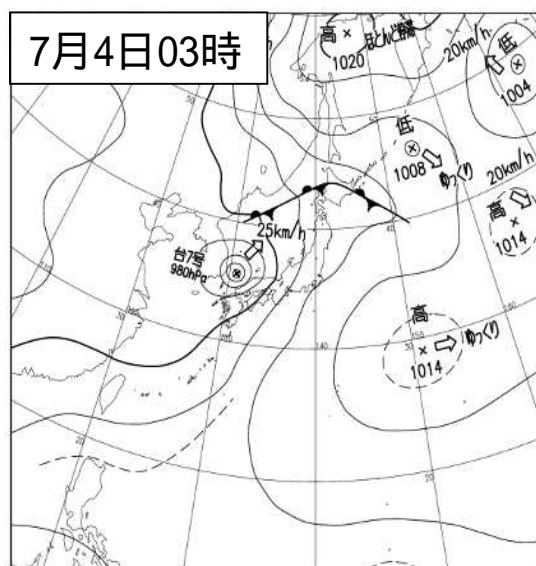
長野地方気象台は、関係機関を集めて大雨に関する説明会を開催するとともに、JETT（気象庁防災対応支援チーム）を7月5日と6日に長野県庁へ派遣し、長野県警戒・対策連絡会議で「今後大雨が長引くことにより、災害発生危険が非常に高まっている」ことを強調した。また、気象台から市町村の防災担当者へ、直接、ホットラインにより、気象の見通しを解説するなど、自治体の防災活動を支援した。


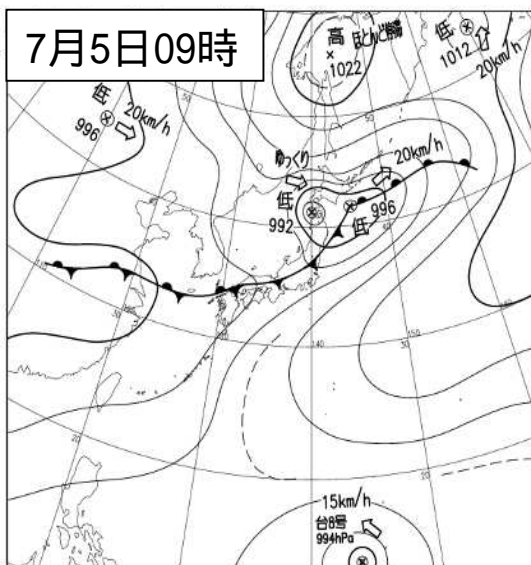

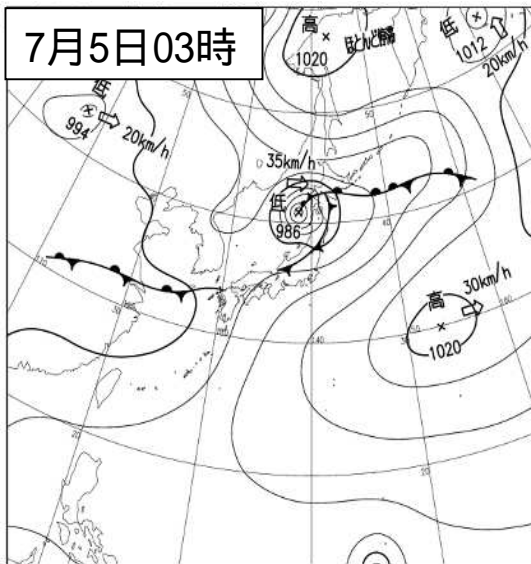

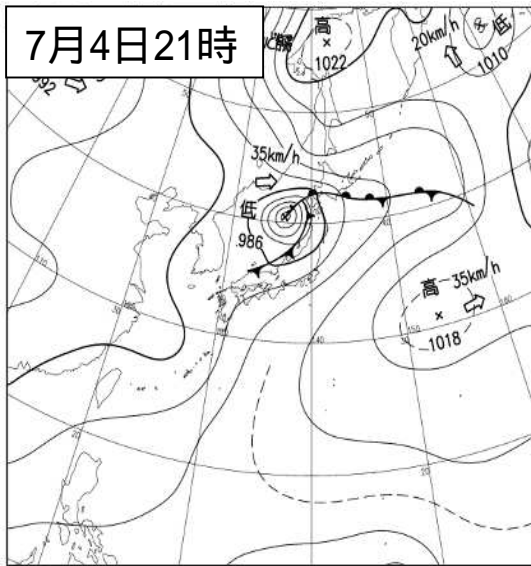
なお、気象庁では、平成30年6月28日以降の台風第7号や梅雨前線の影響によって、西日本や長野県で記録的な大雨となり、全国各地で甚大な被害が発生したことを踏まえ、今般の豪雨について、その名称を「平成30年7月豪雨」と定めた。


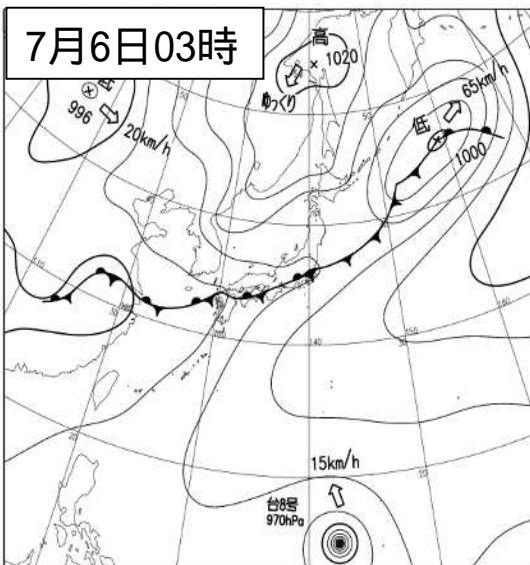

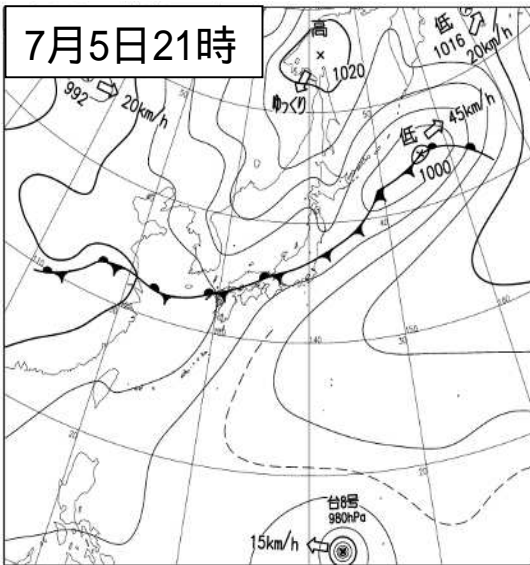

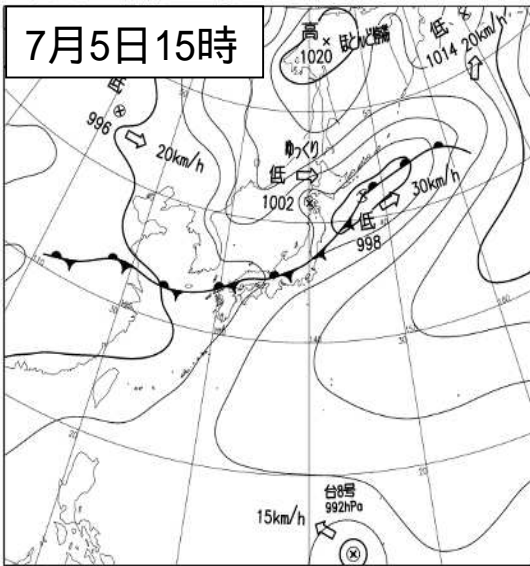
JETT：大規模な自然災害等の際に地方公共団体等へ支援を行う国土交通省の緊急災害対策派遣隊（TEC-FORCE）の気象・地象情報提供班


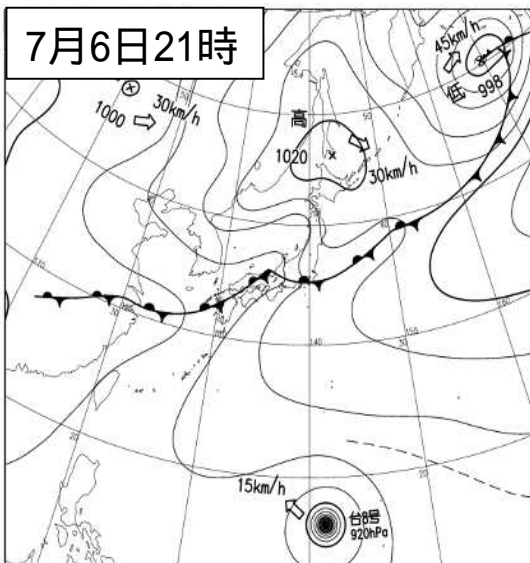

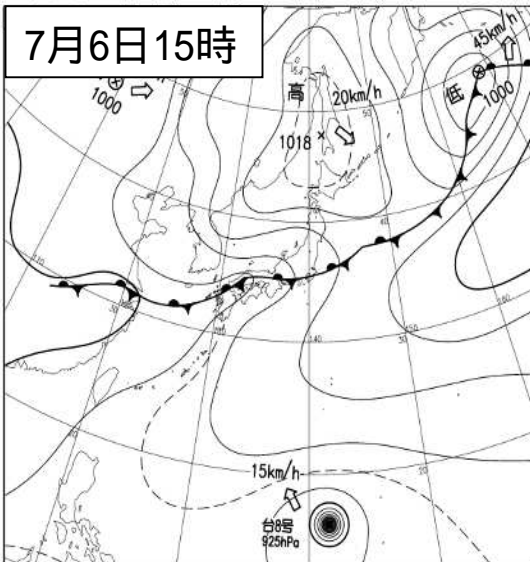

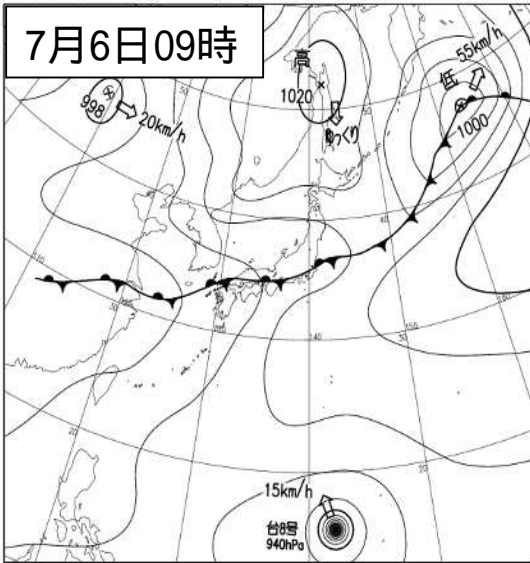
2 気象の状況


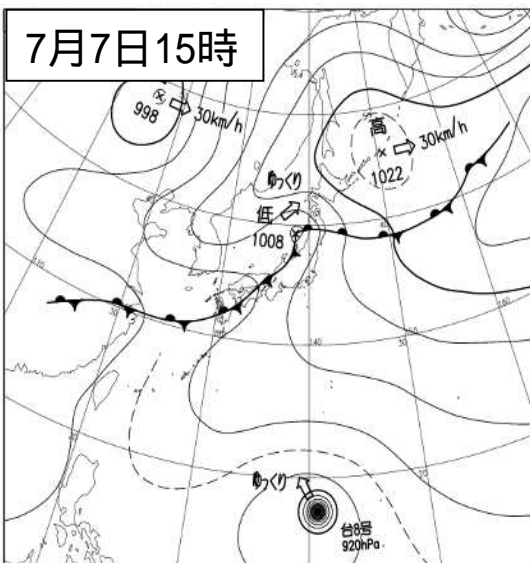

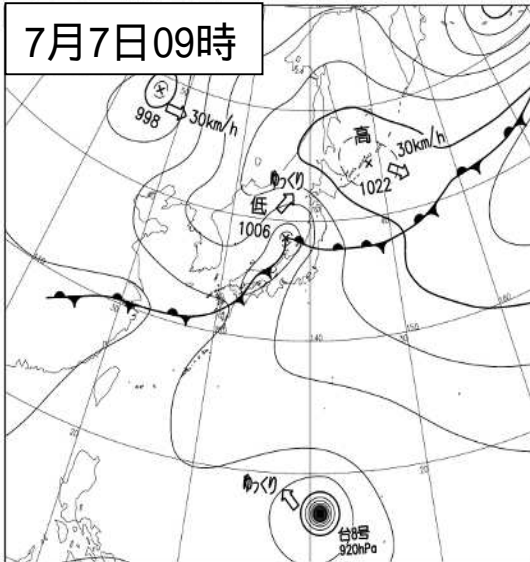

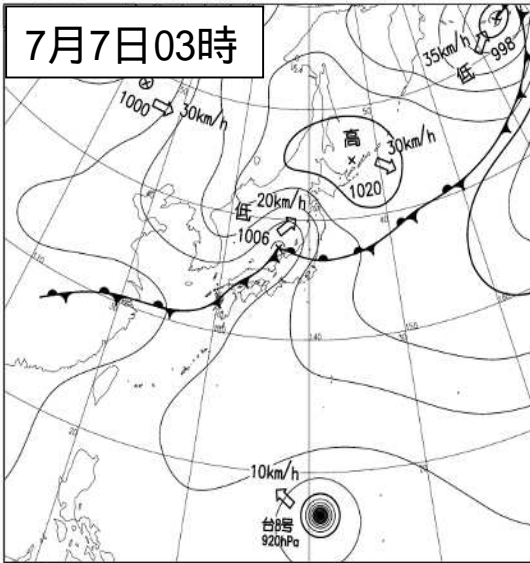
(1) 地上天気図及び気象衛星赤外画像(7月4日03時から7月8日21時まで)


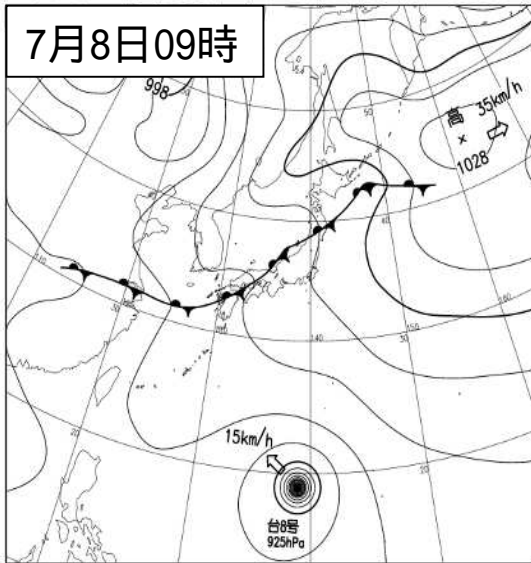

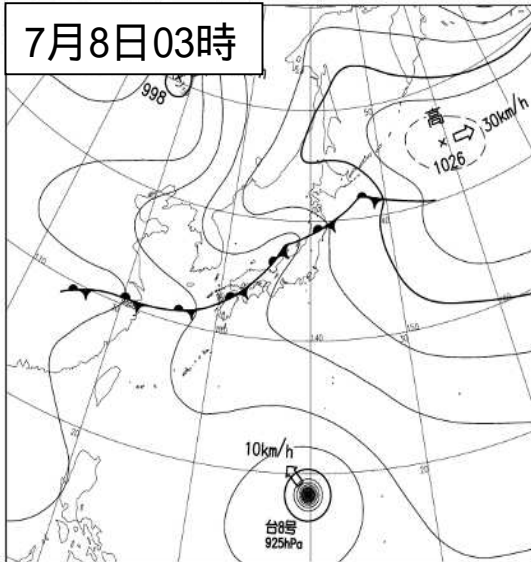

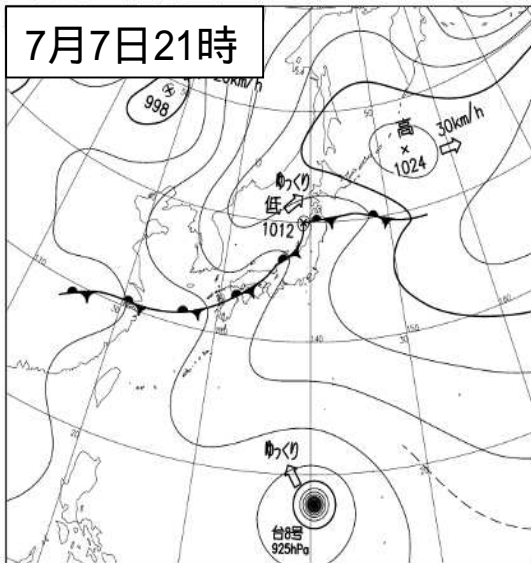



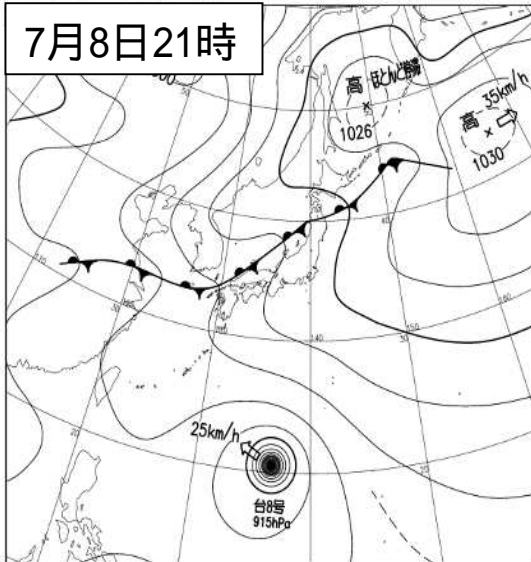

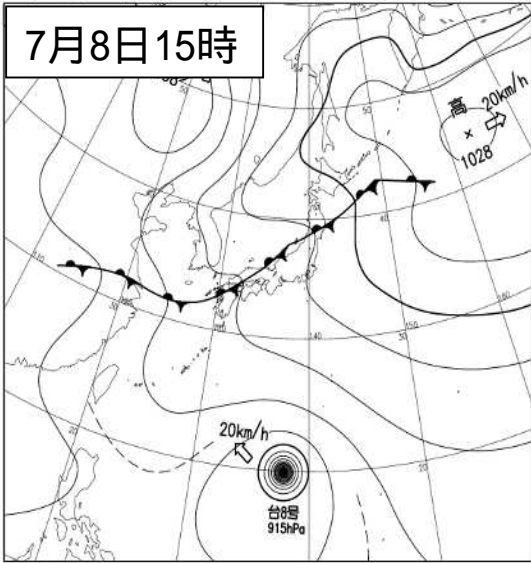




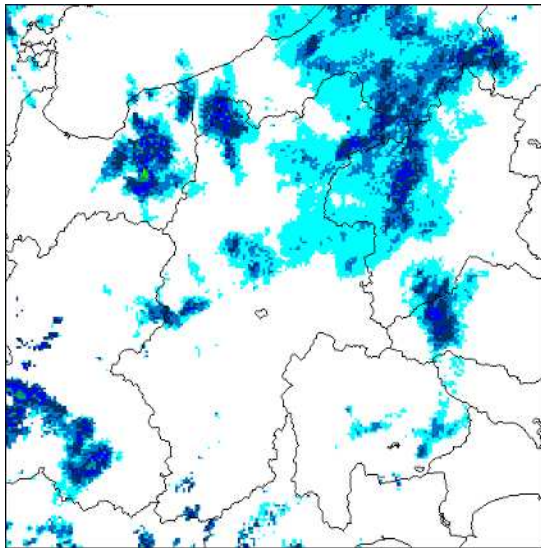




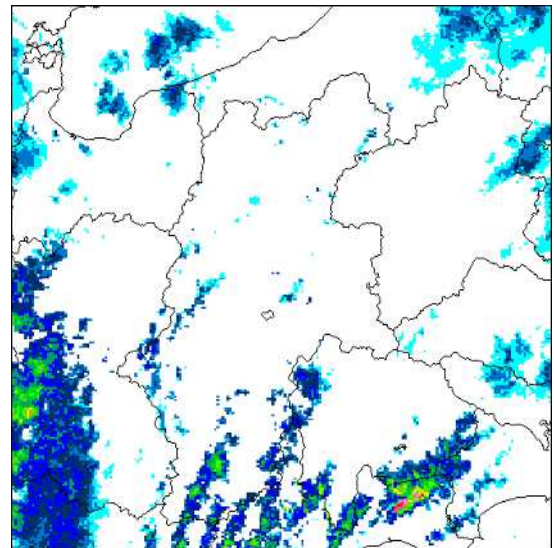




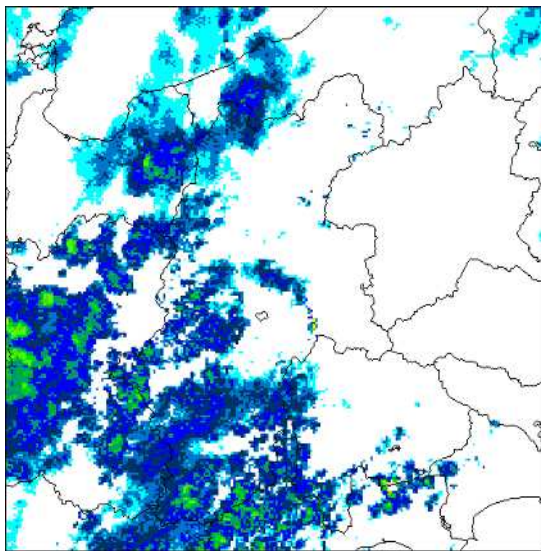
(2) 気象レーダー実況図



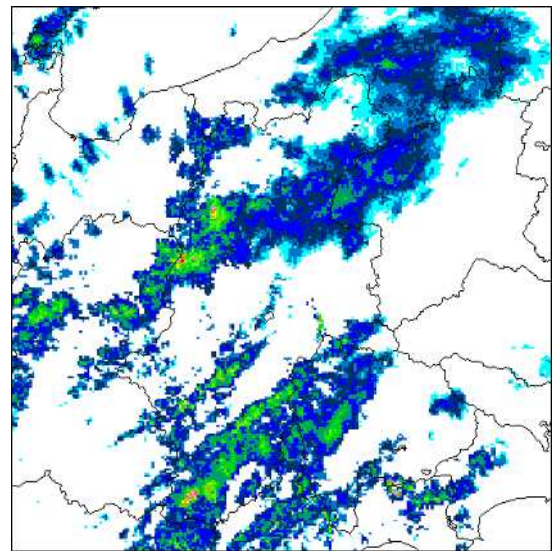
7月4日03時



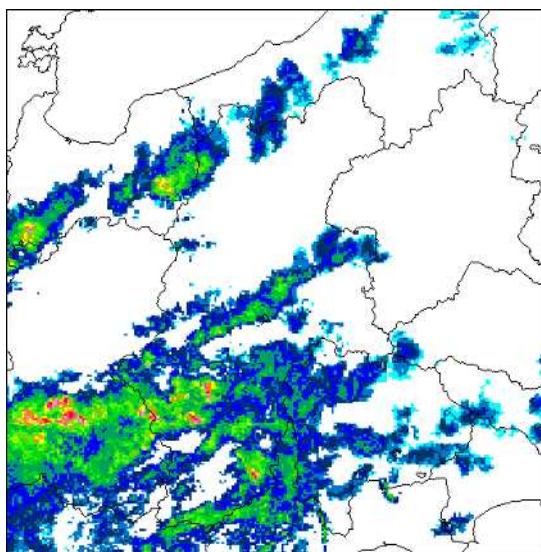
7月4日09時



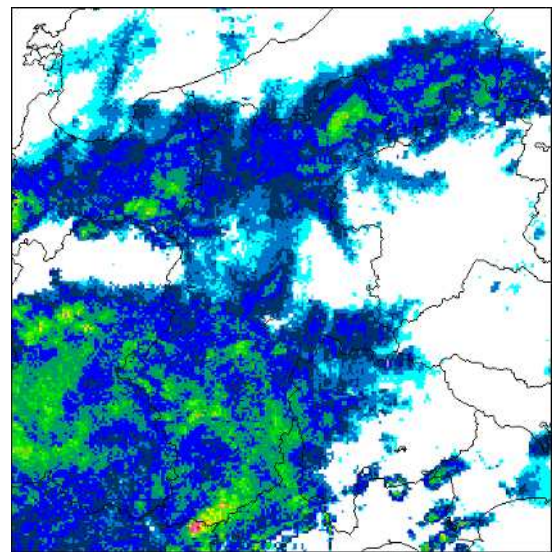
7月4日15時



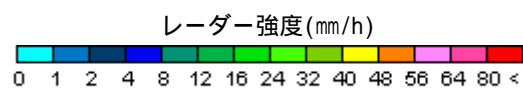
7月4日21時

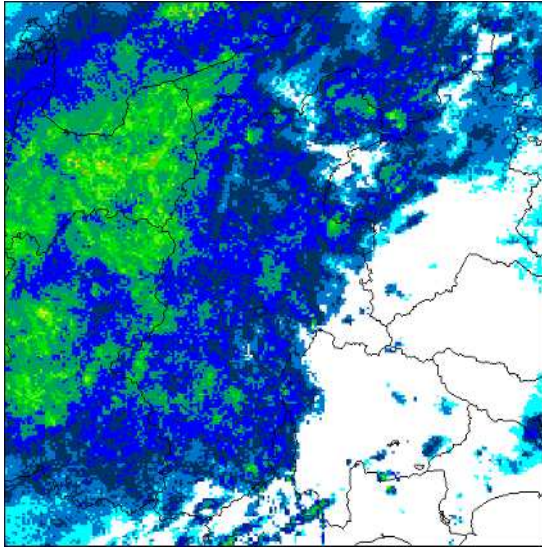


7月5日03時

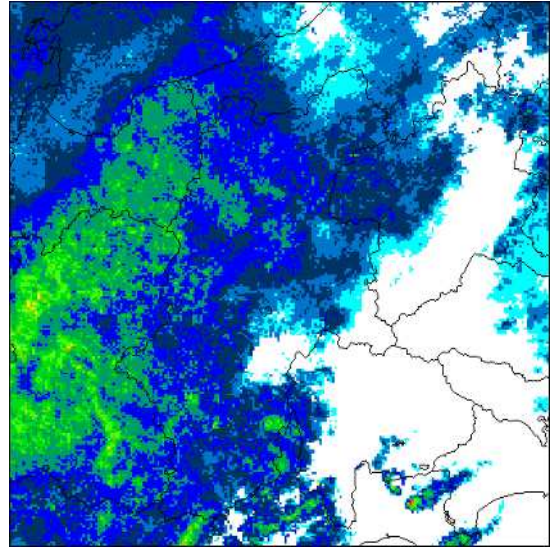


7月5日09時

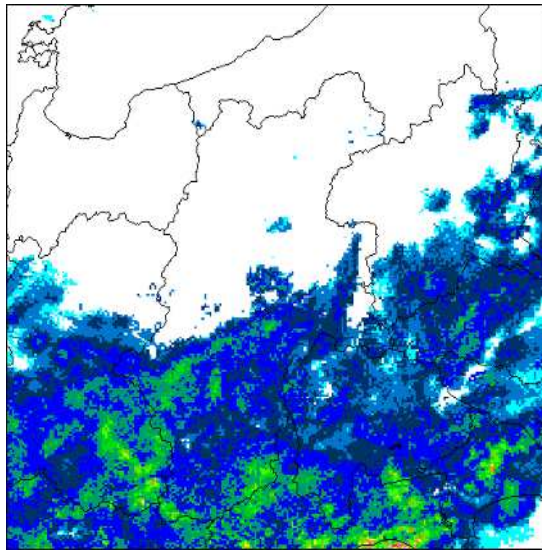




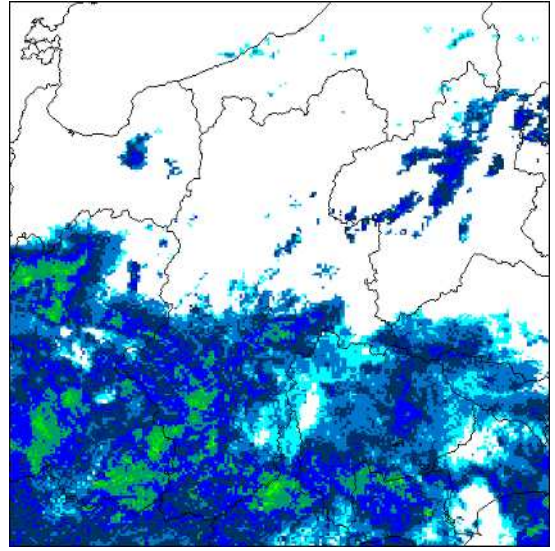
7月5日15時



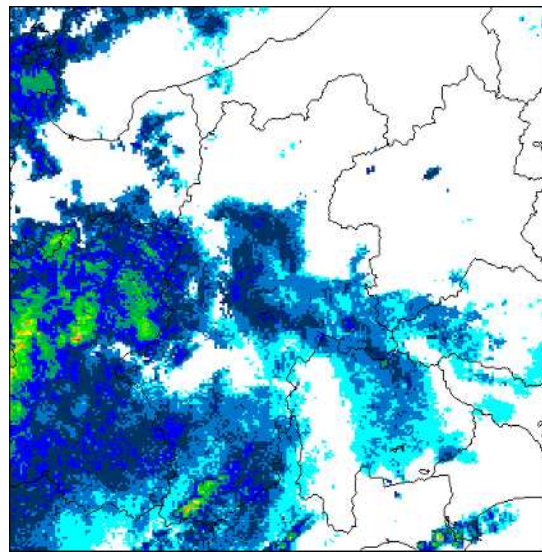
7月5日21時



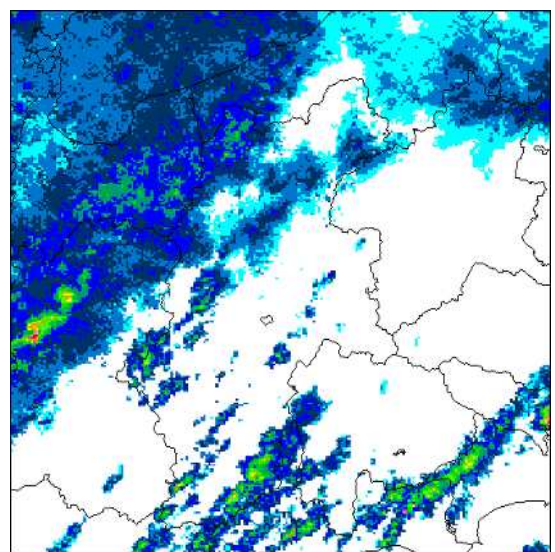
7月6日03時



7月6日09時

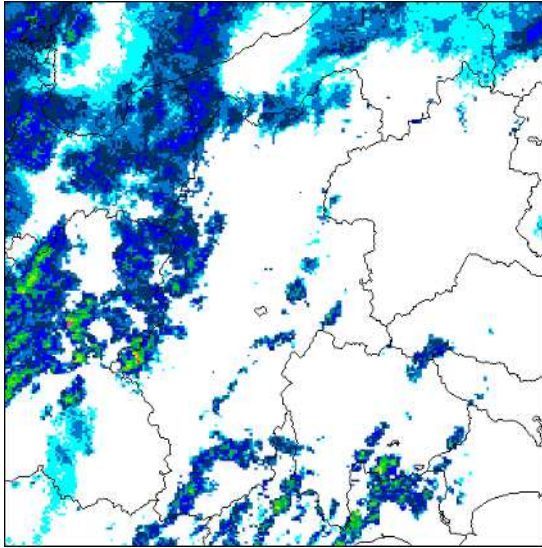


7月6日15時

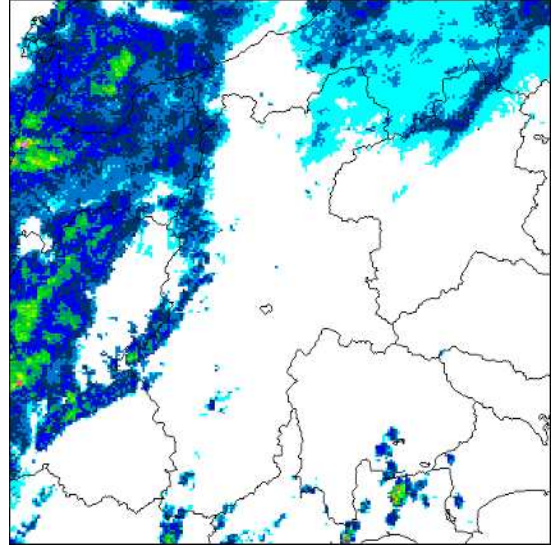


7月6日21時

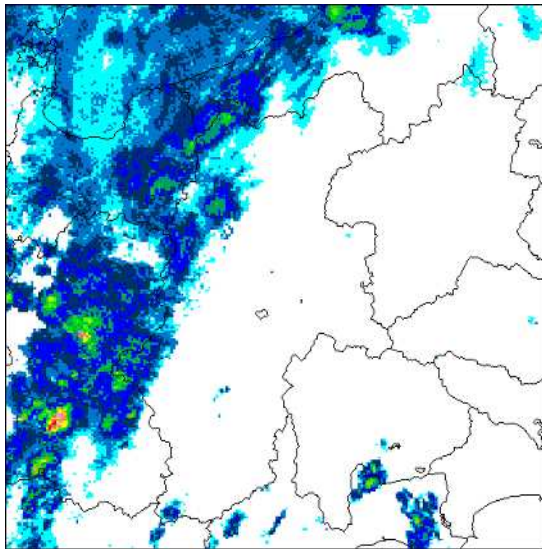




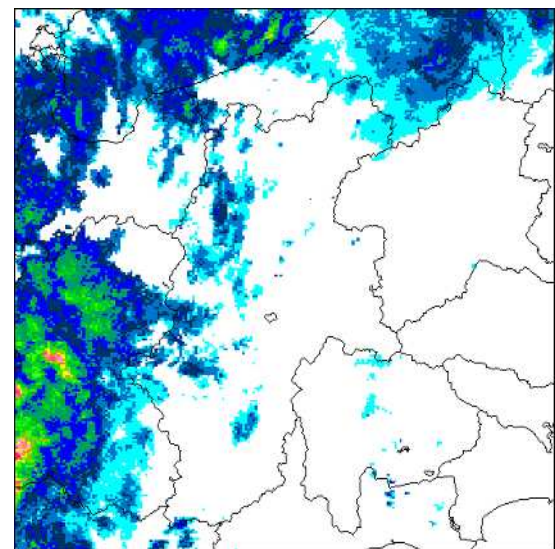
7月7日03時



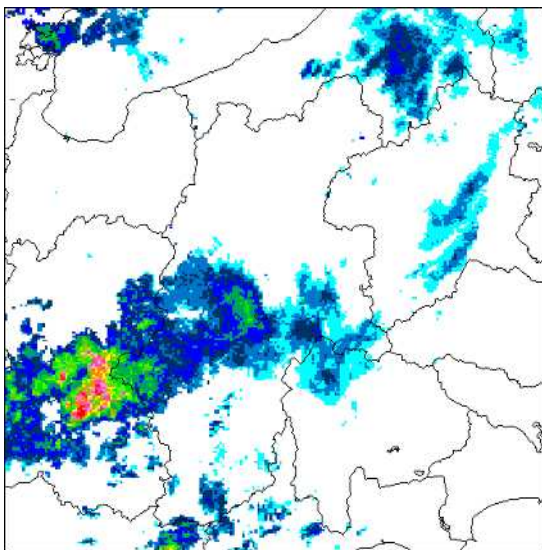
7月7日09時



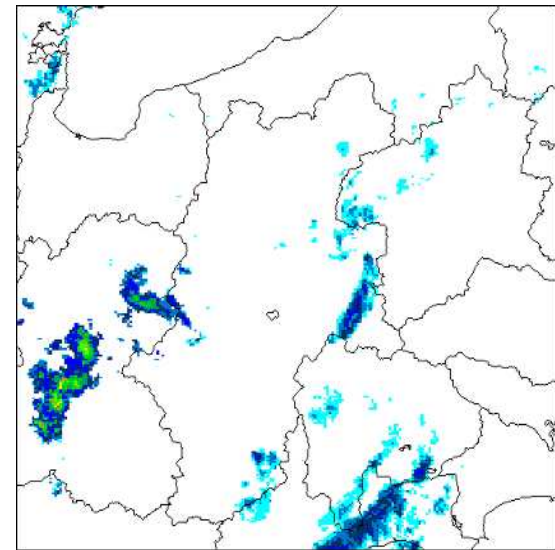
7月7日15時



7月7日21時

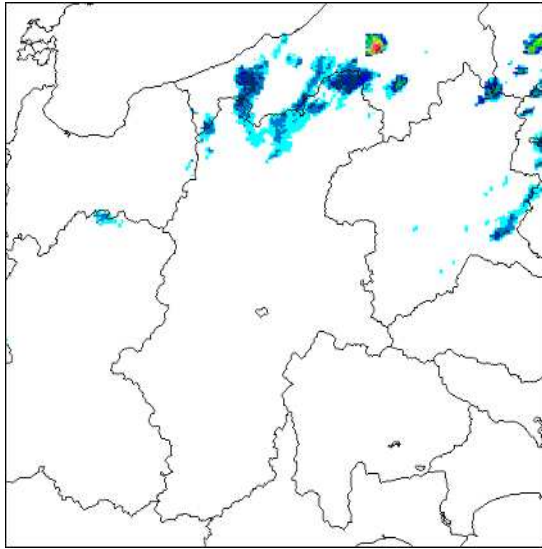


7月8日03時

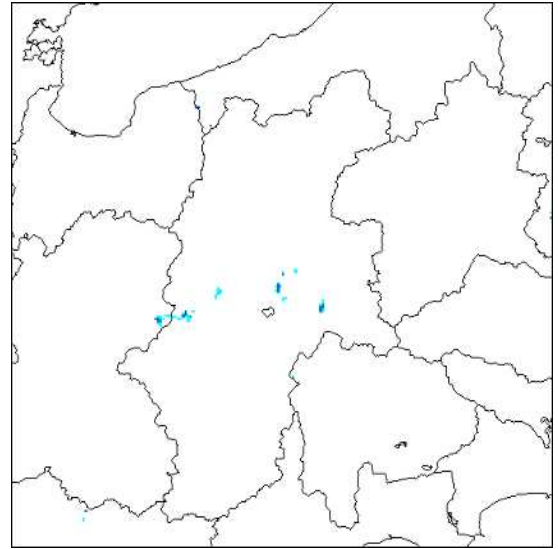


7月8日09時

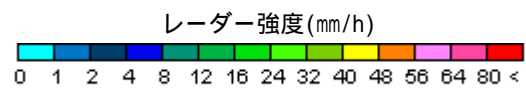




7月8日15時



7月8日21時




(3) 雨の状況

7月4日00時から7月8日24時までの積算雨量(解析雨量)は、王滝村付近で約1000ミリ、木曽町付近、大桑村付近で約800ミリの雨を解析した。

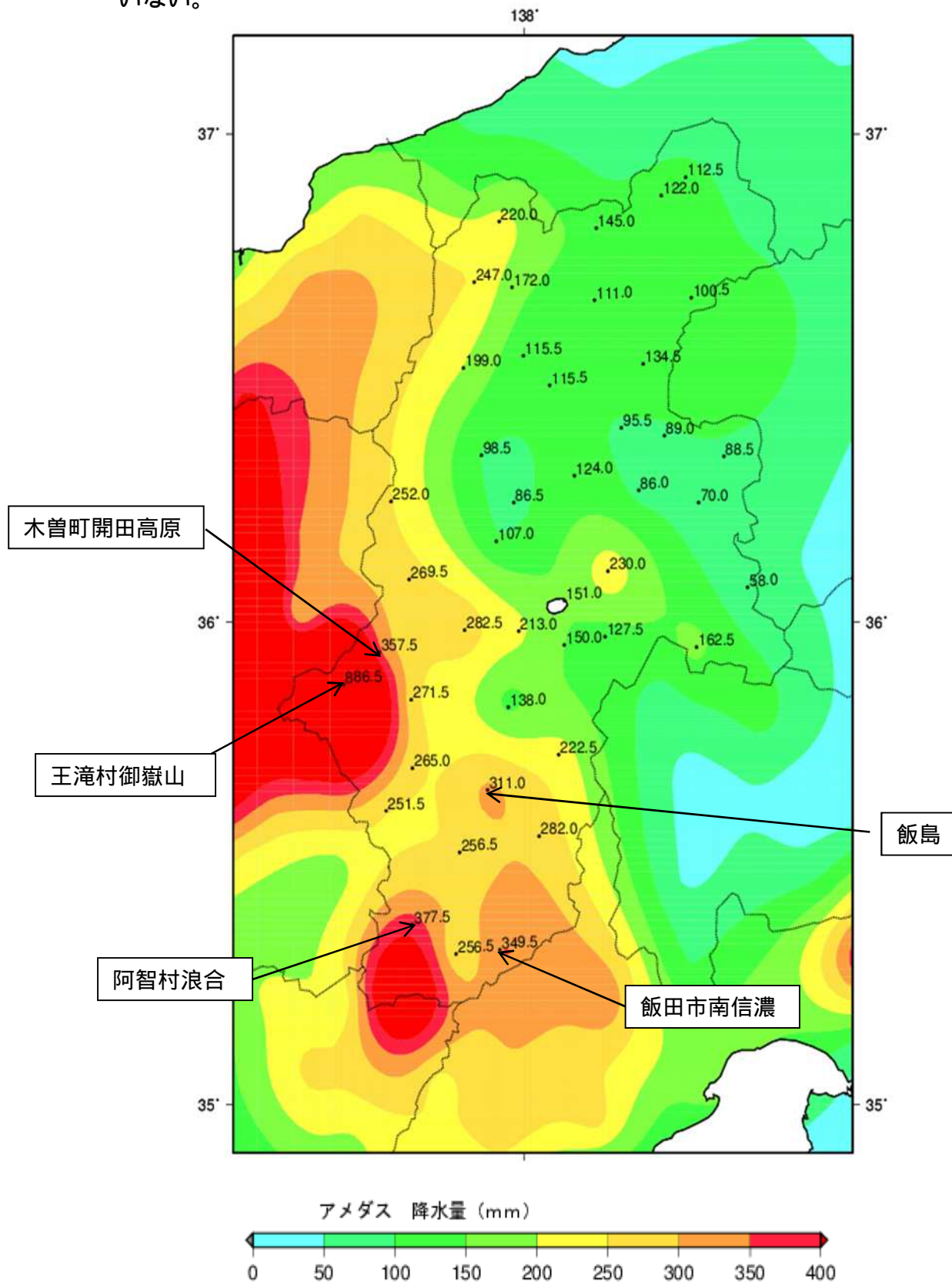
また、アメダス地点の7月4日00時から7月8日24時までの総降水量は、王滝村御嶽山で886.5ミリ、阿智村浪合で377.5ミリ、木曽町開田高原で357.5ミリ、飯田市南信濃で349.5ミリ、飯島で311.0ミリを観測した。

解析雨量積算図(平成30年7月4日00時～7月8日24時までの120時間積算雨量)



アメダス総降水量分布図（平成30年7月4日00時～7月8日24時）

宮田高原は、観測機器の障害のため、7日22時40分から観測を休止したため表示していない。



期間降水量（平成30年7月4日00時～7月8日24時）

| 観測所名 | 4日 | | | | | 5日 | | | | | 6日 | | | | |
|--------|-------------|---------------|------|----------------|------|-------------|---------------|------|----------------|------|-------------|---------------|------|----------------|------|
| | 日合計 (mm) | 日最大 1時間降水量 | | 日最大 10分間降水量 | | 日合計 (mm) | 日最大 1時間降水量 | | 日最大 10分間降水量 | | 日合計 (mm) | 日最大 1時間降水量 | | 日最大 10分間降水量 | |
| | | (mm) | 時分 | (mm) | 時分 | | (mm) | 時分 | (mm) | 時分 | | (mm) | 時分 | (mm) | 時分 |
| 長野(気) | 9.0 | 5.0 | 2056 | 1.5 | 2006 | 89.5 | 16.0 | 1809 | 4.5 | 0854 | 8.5 | 7.0 | 0003 | 1.0 | 0049 |
| 松本(特) | 1.5 | 1.0 | 1831 | 1.0 | 1741 | 44.5 | 11.0 | 2342 | 2.5 | 2259 | 21.0 | 9.5 | 0001 | 1.5 | 0122 |
| 諏訪(特) | 2.5 | 1.0 | 2330 | 0.5 | 2334 | 91.0 | 37.0 | 0431 | 12.0 | 0425 | 42.5 | 12.0 | 0128 | 4.0 | 0006 |
| 軽井沢(特) | 3.0 | 1.5 | 0322 | 0.5 | 2224 | 41.0 | 9.0 | 2329 | 2.5 | 2241 | 42.5 | 12.0 | 0111 | 3.0 | 0040 |
| 飯田(特) | 69.5 | 15.0 | 2223 | 4.5 | 2145 | 108.0 | 16.0 | 0220 | 4.5 | 0144 | 68.0 | 13.0 | 1002 | 4.5 | 0912 |
| 野沢温泉 | 1.0 | 1.0 | 2114 | 0.5 | 2045 | 101.5 | 20.5 | 0825 | 6.0 | 0819 | 5.0 | 5.0 | 0040 | 1.0 | 0043 |
| 信濃町 | 3.0 | 1.5 | 2052 | 0.5 | 2037 | 124.0 | 22.0 | 1735 | 5.5 | 1652 | 7.5 | 5.5 | 0044 | 1.5 | 0039 |
| 飯山 | 1.5 | 1.5 | 2109 | 0.5 | 2044 | 110.0 | 16.5 | 1721 | 5.5 | 0720 | 5.5 | 4.5 | 0046 | 1.0 | 0045 |
| 小谷 | 22.0 | 9.0 | 2045 | 4.0 | 2007 | 143.5 | 22.0 | 1609 | 5.5 | 1548 | 28.5 | 11.5 | 2122 | 3.0 | 2105 |
| 白馬 | 13.5 | 5.0 | 1949 | 1.5 | 1949 | 160.0 | 28.0 | 1710 | 8.0 | 1706 | 37.0 | 12.0 | 2054 | 3.0 | 2028 |
| 鬼無里 | 9.0 | 4.0 | 2027 | 1.0 | 2027 | 129.5 | 21.0 | 1715 | 6.5 | 1621 | 20.0 | 6.0 | 0029 | 1.5 | 1828 |
| 笠岳 | 8.0 | 4.0 | 2121 | 1.0 | 2145 | 70.0 | 12.5 | 1907 | 3.5 | 1834 | 20.0 | 9.5 | 0002 | 1.5 | 0014 |
| 大町 | 27.0 | 13.5 | 2042 | 4.0 | 2031 | 131.0 | 17.5 | 1846 | 4.0 | 1808 | 23.0 | 6.5 | 0031 | 1.5 | 2027 |
| 信州新町 | 10.0 | 5.5 | 2055 | 2.0 | 2019 | 84.5 | 16.0 | 1829 | 4.0 | 1749 | 13.5 | 7.0 | 0007 | 1.5 | 0045 |
| 菅平 | 11.0 | 4.5 | 2124 | 1.5 | 2038 | 95.0 | 16.5 | 2348 | 4.0 | 2257 | 23.5 | 14.5 | 0007 | 2.0 | 0003 |
| 聖高原 | 11.5 | 7.0 | 2101 | 2.0 | 2052 | 77.5 | 14.5 | 2328 | 3.0 | 2259 | 23.0 | 9.5 | 0001 | 1.5 | 1955 |
| 上田 | 0.5 | 0.5 | 2153 | 0.5 | 2103 | 62.0 | 17.0 | 2348 | 4.0 | 2326 | 25.0 | 16.5 | 0002 | 2.5 | 0011 |
| 穂高 | 7.0 | 3.5 | 2128 | 1.0 | 2125 | 64.0 | 16.0 | 2328 | 3.5 | 2245 | 17.0 | 10.5 | 0003 | 1.5 | 0045 |
| 東御 | 1.0 | 0.5 | 1915 | 0.5 | 1825 | 55.0 | 15.0 | 2330 | 3.5 | 2330 | 27.5 | 12.5 | 0010 | 2.5 | 0011 |
| 上高地 | 58.5 | 26.0 | 2100 | 6.0 | 2024 | 114.0 | 15.0 | 2257 | 6.0 | 0643 | 41.0 | 6.5 | 0042 | 1.5 | 0038 |
| 松本今井 | 5.5 | 3.0 | 2025 | 1.0 | 2031 | 58.0 | 14.5 | 2400 | 3.5 | 2335 | 21.0 | 14.0 | 0008 | 2.0 | 0134 |
| 鹿教湯 | 2.0 | 1.0 | 2118 | 1.0 | 1750 | 76.5 | 14.5 | 2400 | 3.5 | 2139 | 26.5 | 14.5 | 0025 | 2.5 | 0021 |
| 立科 | 0.0 | 0.0 | 2400 | 0.0 | 2400 | 47.5 | 12.5 | 2400 | 3.5 | 2400 | 34.0 | 13.5 | 0033 | 3.5 | 0006 |
| 佐久 | 0.0 | 0.0 | 2400 | 0.0 | 2400 | 37.0 | 8.0 | 2359 | 4.0 | 0408 | 31.5 | 13.0 | 0101 | 3.0 | 0045 |
| 白樺湖 | 11.5 | 3.0 | 2249 | 2.0 | 2241 | 137.5 | 31.5 | 0423 | 8.5 | 0333 | 61.0 | 13.5 | 0139 | 3.0 | 0130 |
| 奈川 | 29.5 | 5.0 | 1541 | 1.5 | 2352 | 137.0 | 19.5 | 2328 | 6.0 | 0032 | 52.5 | 18.0 | 0002 | 4.5 | 2029 |
| 北相木 | 0.5 | 0.5 | 2221 | 0.5 | 2131 | 26.5 | 5.5 | 0500 | 1.5 | 0944 | 30.0 | 11.0 | 0243 | 3.5 | 0218 |
| 開田高原 | 55.0 | 9.0 | 1545 | 3.5 | 1529 | 154.5 | 20.5 | 2400 | 5.5 | 2322 | 63.5 | 22.0 | 0012 | 3.5 | 2040 |
| 木曾平沢 | 30.5 | 9.0 | 1816 | 2.5 | 2038 | 173.0 | 44.5 | 0406 | 11.0 | 0401 | 51.5 | 14.0 | 0117 | 4.0 | 0113 |
| 辰野 | 18.0 | 4.5 | 2303 | 2.0 | 2353 | 124.5 | 18.0 | 0539 | 5.5 | 0519 | 55.5 | 20.0 | 0103 | 5.0 | 0052 |
| 高遠 | 10.5 | 3.5 | 2214 | 2.0 | 2144 | 67.0 | 8.5 | 0959 | 3.5 | 0927 | 56.5 | 19.0 | 0156 | 5.5 | 0140 |
| 原村 | 3.0 | 1.5 | 1306 | 0.5 | 2400 | 64.0 | 8.5 | 0610 | 3.5 | 0520 | 52.5 | 19.0 | 0155 | 5.0 | 0133 |
| 野辺山 | 30.0 | 11.5 | 2155 | 4.5 | 2235 | 79.0 | 12.5 | 0401 | 3.0 | 1137 | 50.0 | 19.0 | 0222 | 6.0 | 0212 |
| 御嶽山 | 196.5 | 23.0 | 1516 | 6.5 | 1322 | 317.0 | 28.5 | 2223 | 6.5 | 2200 | 142.0 | 17.0 | 0009 | 4.5 | 2002 |
| 木曾福島 | 54.5 | 13.0 | 1800 | 6.0 | 1721 | 131.0 | 13.5 | 1434 | 5.5 | 1346 | 71.5 | 17.0 | 0110 | 5.0 | 0107 |
| 伊那 | 18.5 | 3.5 | 0858 | 2.0 | 0833 | 69.0 | 9.0 | 2345 | 3.5 | 0449 | 43.0 | 14.5 | 0127 | 5.5 | 0116 |
| 宮田高原 | 53.5 | 11.5 | 2400 | 5.0 | 2311 | 180.5 | 17.5 | 0526 | 6.5 | 0435 | 83.0 | 15.0 | 0012 | 4.0 | 0125 |
| 杉島 | 83.5 | 16.5 | 2143 | 4.5 | 1751 | 86.5 | 13.0 | 2258 | 4.0 | 2231 | 48.5 | 10.5 | 0021 | 2.5 | 0118 |
| 須原 | 52.5 | 20.5 | 2347 | 6.0 | 2324 | 141.5 | 17.0 | 0306 | 6.0 | 0418 | 65.0 | 10.5 | 0112 | 3.0 | 0109 |
| 南木曾 | 23.0 | 3.5 | 2158 | 2.5 | 2108 | 151.0 | 26.5 | 0332 | 11.0 | 0251 | 73.5 | 11.5 | 0054 | 4.5 | 0038 |
| 飯島 | 78.5 | 14.5 | 1918 | 4.5 | 1909 | 128.5 | 14.0 | 2320 | 6.0 | 1535 | 83.5 | 12.0 | 0112 | 4.5 | 1155 |
| 大鹿 | 49.5 | 16.5 | 2121 | 5.0 | 2031 | 145.5 | 20.5 | 0558 | 7.5 | 0556 | 82.0 | 15.5 | 0055 | 5.0 | 0437 |
| 浪合 | 118.5 | 20.5 | 2124 | 6.5 | 2049 | 149.0 | 14.5 | 0831 | 4.5 | 0506 | 85.5 | 16.0 | 0142 | 5.0 | 0327 |
| 阿南 | 66.5 | 13.0 | 0614 | 3.5 | 2014 | 94.0 | 15.0 | 0322 | 4.5 | 0322 | 65.0 | 12.5 | 0007 | 3.5 | 2250 |
| 南信濃 | 62.5 | 9.0 | 0656 | 4.0 | 2338 | 179.5 | 39.5 | 0959 | 11.5 | 0926 | 98.5 | 21.5 | 2112 | 9.0 | 2051 |

(気)は気象官署、(特)は特別地域気象観測所、その他はアメダス観測所

期間降水量（平成30年7月4日00時～7月8日24時）

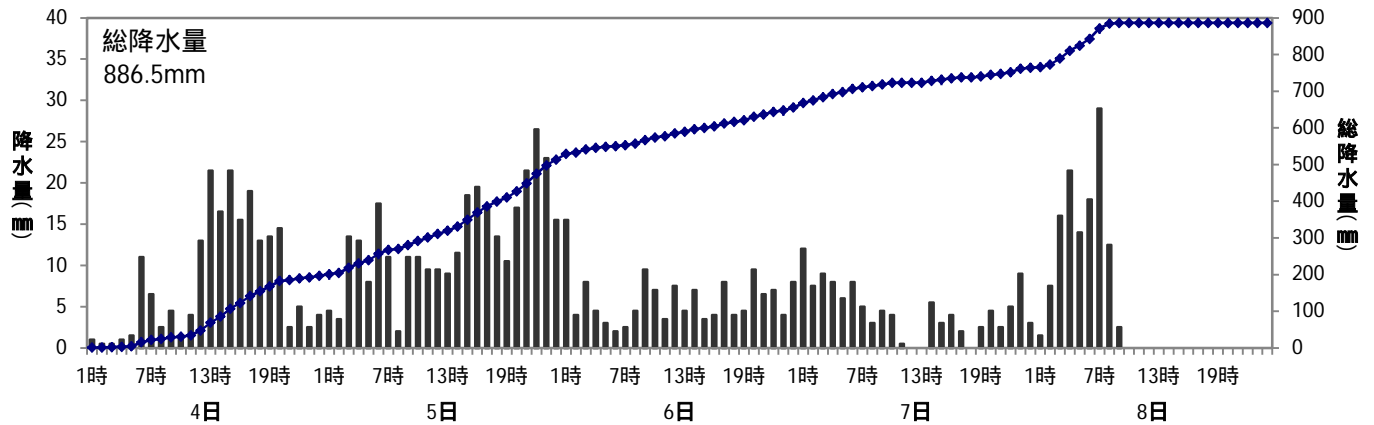
| 観測所名 | 7日 | | | | | 8日 | | | | | 期間合計 7月4日～ 7月8日 (mm) |
|--------|-------------|---------------|------|----------------|------|-------------|---------------|------|----------------|------|-------------------------------|
| | 日合計 (mm) | 日最大 1時間降水量 | | 日最大 10分間降水量 | | 日合計 (mm) | 日最大 1時間降水量 | | 日最大 10分間降水量 | | |
| | | (mm) | 時分 | (mm) | 時分 | | (mm) | 時分 | (mm) | 時分 | |
| 長野(気) | 3.5 | 1.5 | 2347 | 0.5 | 2330 | 0.5 | 0.5 | 0121 | 0.5 | 0031 | 111.0 |
| 松本(特) | 4.0 | 3.0 | 2400 | 1.0 | 2359 | 15.5 | 5.0 | 0049 | 1.5 | 0549 | 86.5 |
| 諏訪(特) | 0.0 | 0.5 | 0051 | 0.5 | 0001 | 15.0 | 5.5 | 0450 | 1.5 | 0434 | 151.0 |
| 軽井沢(特) | 0.0 | 0.5 | 0012 | 0.0 | 2400 | 2.0 | 1.0 | 0627 | 0.5 | 0549 | 88.5 |
| 飯田(特) | 9.0 | 3.0 | 0110 | 1.5 | 0033 | 2.0 | 1.0 | 0636 | 0.5 | 0600 | 256.5 |
| 野沢温泉 | 3.0 | 2.0 | 2034 | 0.5 | 2304 | 2.0 | 1.0 | 1505 | 0.5 | 1437 | 112.5 |
| 信濃町 | 10.0 | 5.5 | 0202 | 2.0 | 0114 | 0.5 | 1.0 | 0040 | 0.5 | 0032 | 145.0 |
| 飯山 | 4.0 | 2.0 | 2031 | 1.0 | 1941 | 1.0 | 1.5 | 0058 | 1.0 | 0030 | 122.0 |
| 小谷 | 25.0 | 6.0 | 1143 | 1.5 | 1248 | 1.0 | 1.5 | 0012 | 0.5 | 1453 | 220.0 |
| 白馬 | 33.0 | 6.5 | 1245 | 1.5 | 1234 | 3.5 | 1.5 | 0130 | 1.0 | 1215 | 247.0 |
| 鬼無里 | 11.5 | 3.0 | 2347 | 1.0 | 2309 | 2.0 | 1.5 | 0004 | 0.5 | 1423 | 172.0 |
| 笠岳 | 0.5 | 0.5 | 2400 | 0.5 | 2337 | 2.0 | 2.0 | 0100 | 0.5 | 0109 | 100.5 |
| 大町 | 13.0 | 2.5 | 2315 | 1.0 | 2245 | 5.0 | 2.5 | 0710 | 1.0 | 1214 | 199.0 |
| 信州新町 | 6.5 | 3.5 | 0145 | 1.5 | 0138 | 1.0 | 0.5 | 1415 | 0.5 | 1325 | 115.5 |
| 菅平 | 3.5 | 2.0 | 2400 | 1.0 | 2353 | 1.5 | 3.0 | 0034 | 1.0 | 0002 | 134.5 |
| 聖高原 | 3.0 | 2.0 | 2357 | 1.0 | 2307 | 0.5 | 1.5 | 0006 | 0.5 | 0731 | 115.5 |
| 上田 | 1.0 | 1.0 | 2400 | 0.5 | 2400 | 7.0 | 4.5 | 0615 | 1.5 | 0531 | 95.5 |
| 穂高 | 5.0 | 1.5 | 2330 | 1.0 | 2018 | 5.5 | 2.0 | 0729 | 1.0 | 0639 | 98.5 |
| 東御 | 0.0 | 0.0 | 2400 | 0.0 | 2400 | 5.5 | 3.0 | 0102 | 1.0 | 0042 | 89.0 |
| 上高地 | 19.5 | 4.5 | 2308 | 1.5 | 2223 | 19.0 | 6.5 | 0605 | 2.0 | 0710 | 252.0 |
| 松本今井 | 2.5 | 2.0 | 2400 | 0.5 | 2358 | 20.0 | 5.5 | 0711 | 1.5 | 0634 | 107.0 |
| 鹿教湯 | 4.0 | 3.0 | 2400 | 1.0 | 2350 | 15.0 | 6.0 | 0616 | 1.5 | 0606 | 124.0 |
| 立科 | 0.5 | 0.5 | 0441 | 0.5 | 0351 | 4.0 | 2.0 | 0544 | 1.0 | 0530 | 86.0 |
| 佐久 | 0.0 | 0.0 | 2400 | 0.0 | 2400 | 1.5 | 1.0 | 0614 | 0.5 | 0545 | 70.0 |
| 白樺湖 | 7.0 | 3.5 | 0331 | 2.0 | 0257 | 13.0 | 6.0 | 0512 | 1.5 | 0436 | 230.0 |
| 奈川 | 28.5 | 6.5 | 2355 | 1.5 | 2355 | 22.0 | 6.0 | 0624 | 1.5 | 0738 | 269.5 |
| 北相木 | 0.0 | 0.0 | 2400 | 0.0 | 2400 | 1.0 | 0.5 | 0546 | 0.5 | 0456 | 58.0 |
| 開田高原 | 27.0 | 8.0 | 2319 | 2.0 | 2250 | 57.5 | 18.0 | 0654 | 6.5 | 0413 | 357.5 |
| 木曽平沢 | 3.0 | 1.5 | 2400 | 0.5 | 2400 | 24.5 | 6.5 | 0615 | 1.5 | 0614 | 282.5 |
| 辰野 | 0.0 | 0.0 | 2400 | 0.0 | 2400 | 15.0 | 4.5 | 0816 | 1.5 | 0745 | 213.0 |
| 高遠 | 10.0 | 5.5 | 0321 | 2.5 | 0244 | 6.0 | 3.0 | 0422 | 1.0 | 0404 | 150.0 |
| 原村 | 5.5 | 3.0 | 0222 | 1.5 | 0356 | 2.5 | 1.5 | 0444 | 0.5 | 0435 | 127.5 |
| 野辺山 | 0.0 | 0.0 | 2400 | 0.0 | 2400 | 3.5 | 1.5 | 0415 | 0.5 | 0528 | 162.5 |
| 御嶽山 | 108.5 | 14.0 | 0040 | 4.5 | 0028 | 122.5 | 34.5 | 0629 | 9.0 | 0612 | 886.5 |
| 木曽福島 | 2.5 | 1.0 | 2304 | 0.5 | 2400 | 12.0 | 3.5 | 0720 | 1.0 | 0705 | 271.5 |
| 伊那 | 4.0 | 1.5 | 0330 | 0.5 | 2015 | 3.5 | 2.0 | 0455 | 1.5 | 0405 | 138.0 |
| 宮田高原 | 5.0) | 1.5) | 2018 | 1.0) | 0017 | × | × | | × | | 322.0) |
| 杉島 | 3.5 | 2.0 | 0215 | 1.0 | 0125 | 0.5 | 0.5 | 0816 | 0.5 | 0726 | 222.5 |
| 須原 | 2.0 | 1.5 | 2346 | 0.5 | 2353 | 4.0 | 2.0 | 1816 | 2.0 | 1726 | 265.0 |
| 南木曽 | 2.5 | 1.5 | 2346 | 0.5 | 2350 | 1.5 | 1.5 | 0040 | 0.5 | 0504 | 251.5 |
| 飯島 | 14.0 | 3.5 | 0331 | 1.5 | 2257 | 6.5 | 3.0 | 0631 | 1.5 | 0615 | 311.0 |
| 大鹿 | 3.5 | 1.5 | 2400 | 1.0 | 2332 | 1.5 | 1.5 | 0015 | 0.5 | 0621 | 282.0 |
| 浪合 | 18.0 | 3.0 | 2257 | 1.5 | 2226 | 6.5 | 3.0 | 0601 | 2.0 | 0514 | 377.5 |
| 阿南 | 27.0 | 10.0 | 0146 | 5.5 | 0056 | 4.0 | 2.0 | 0004 | 1.0 | 0820 | 256.5 |
| 南信濃 | 8.0 | 4.5 | 2400 | 2.0 | 2331 | 1.0 | 4.0 | 0003 | 0.5 | 0442 | 349.5 |

(気)は気象官署、(特)は特別地域気象観測所、その他はアメダス観測所

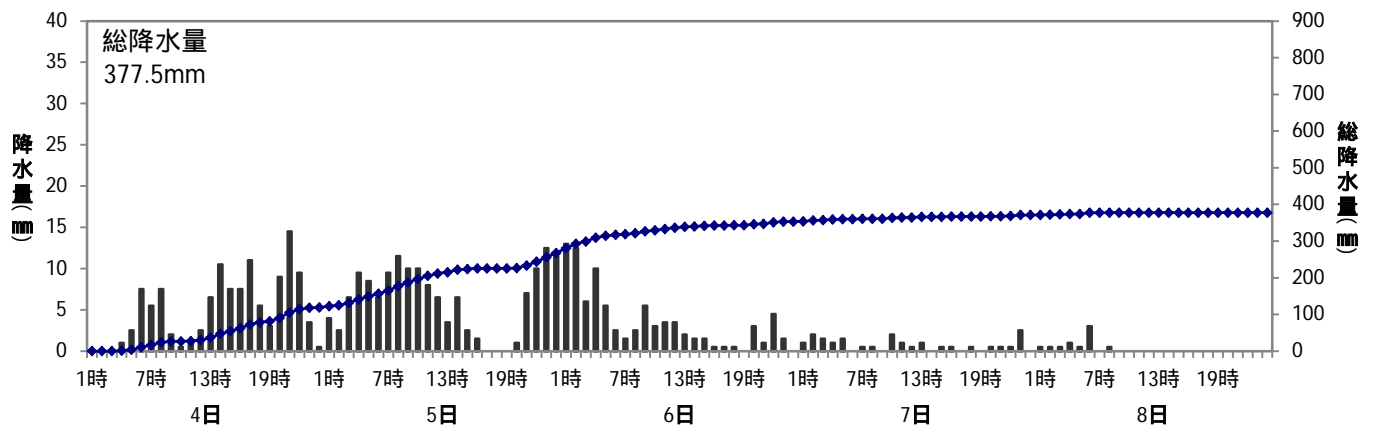
降水量の推移（平成30年7月4日00時～7月8日24時）

期間合計300mm以上の6地点

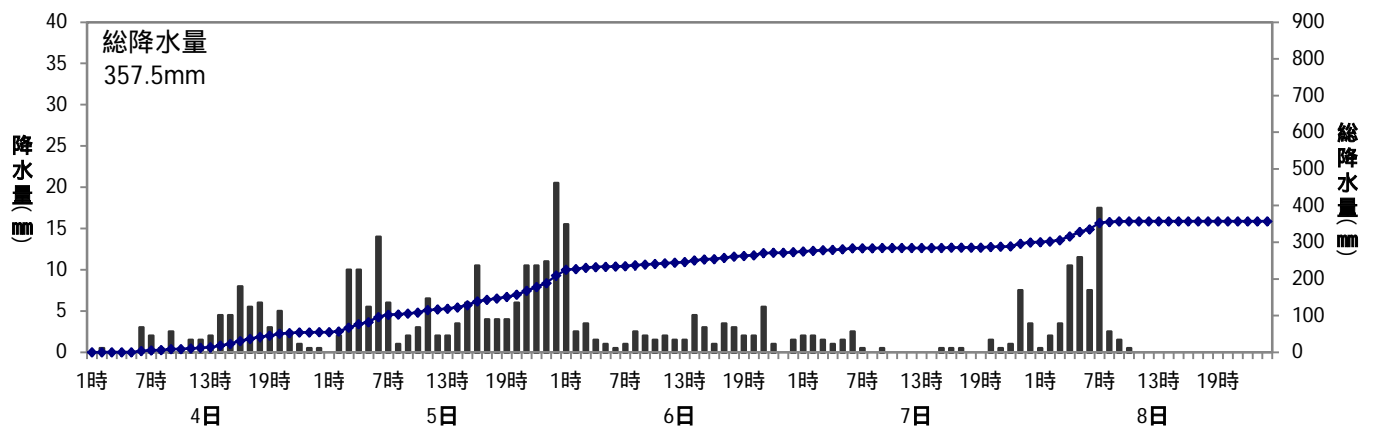
御嶽山(長野県木曾郡王滝村)



浪合(長野県下伊那郡阿智村)



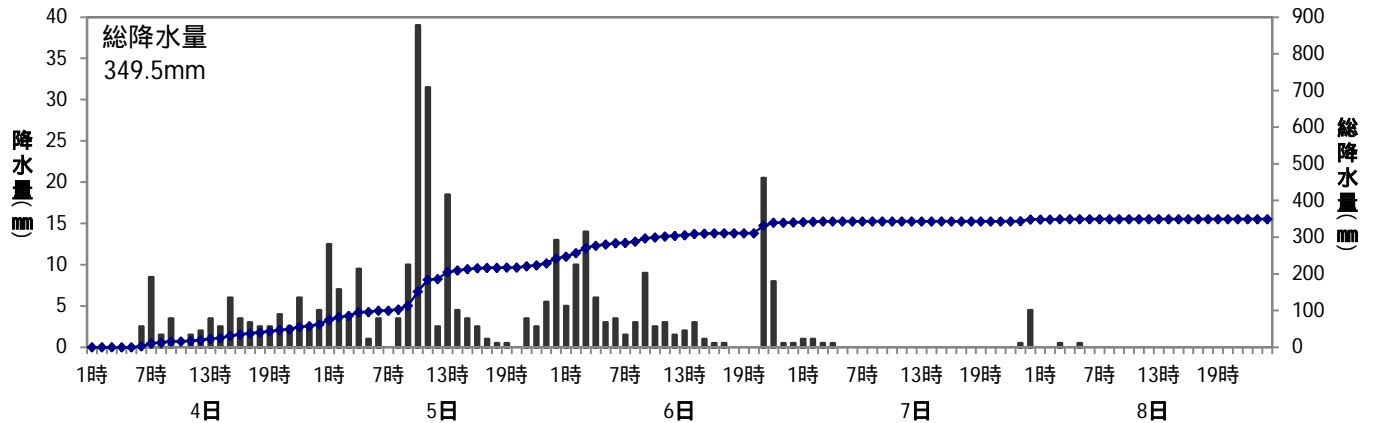
開田高原(長野県木曾郡木曾町)



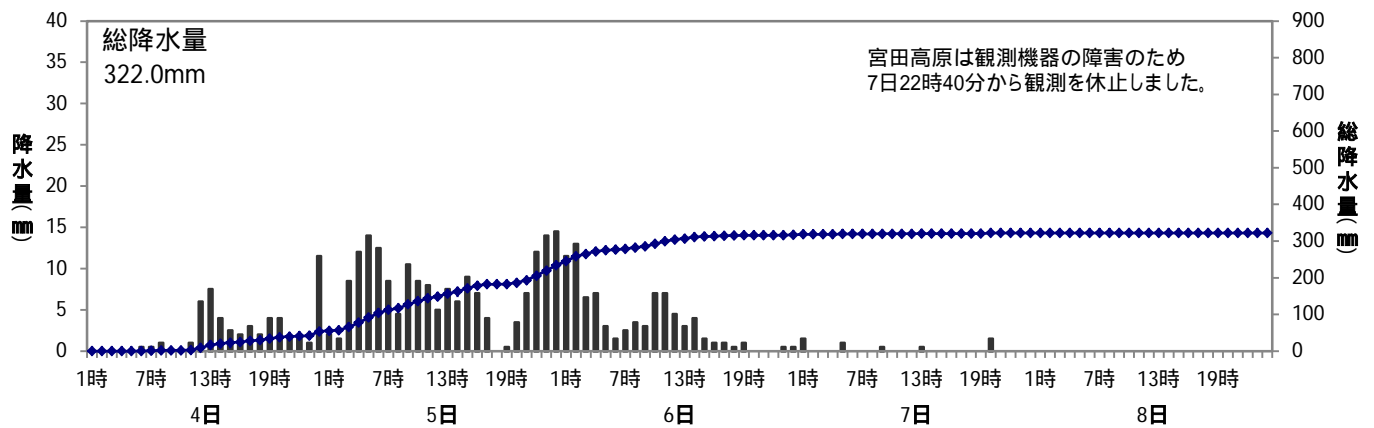
降水量の推移（平成30年7月4日00時～7月8日24時）

期間合計300mm以上の6地点

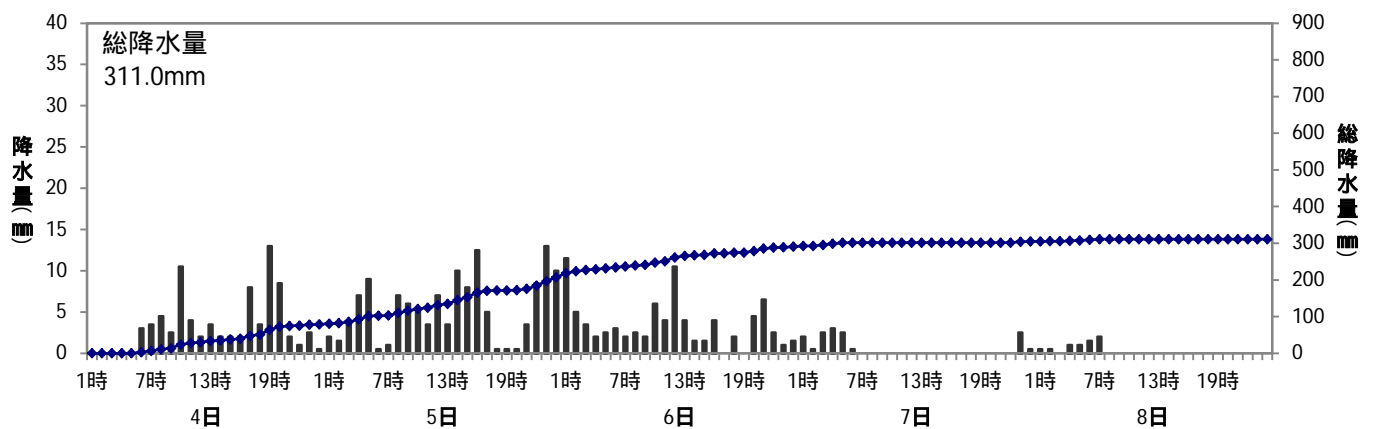
南信濃(長野県飯田市)



宮田高原(長野県上伊那郡宮田村)



飯島(長野県上伊那郡飯島町)



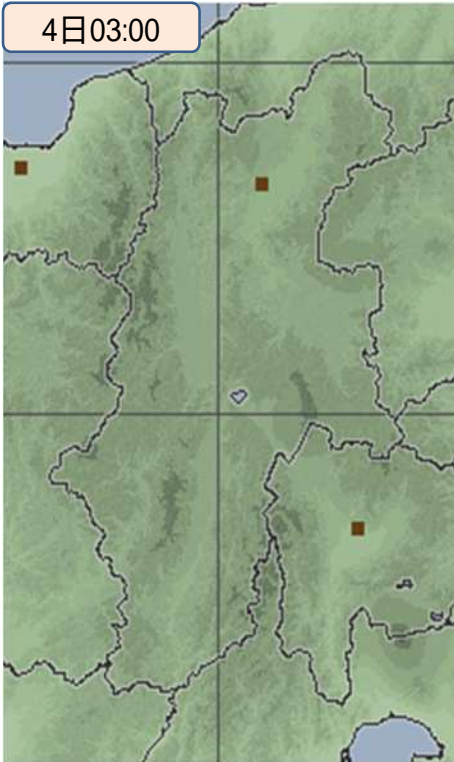
土砂災害警戒判定メッシュ情報、大雨・洪水警報の危険度分布
(7月4日03時～7月8日21時)

土砂災害警戒判定
メッシュ情報

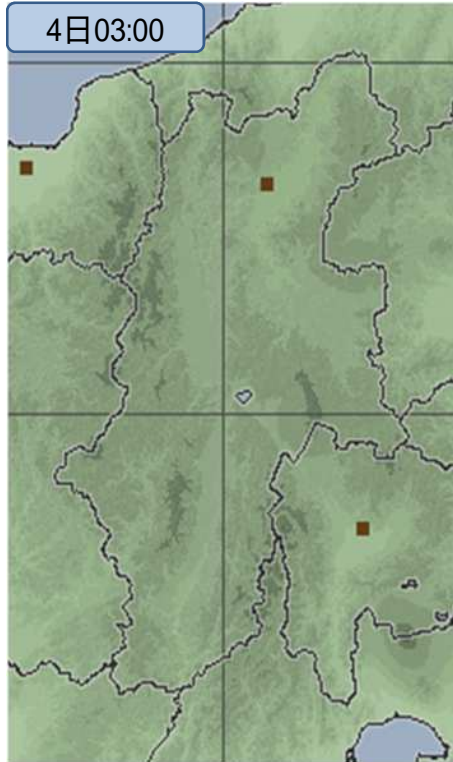
大雨警報(浸水害)の
危険度分布

洪水警報の
危険度分布

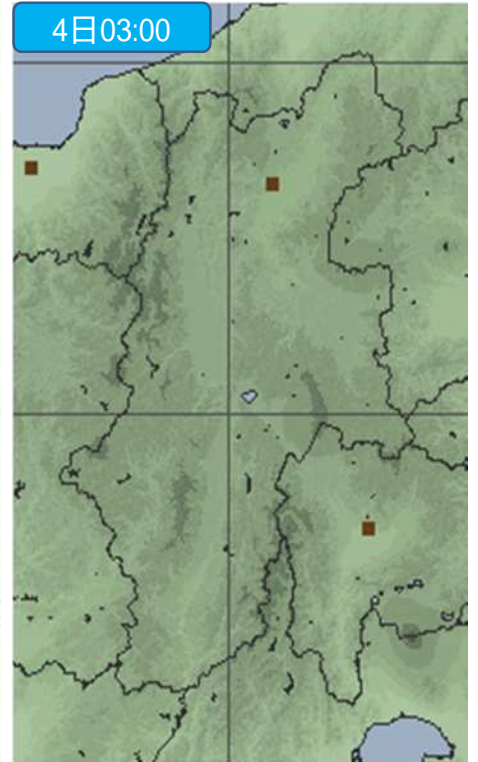
4日03:00



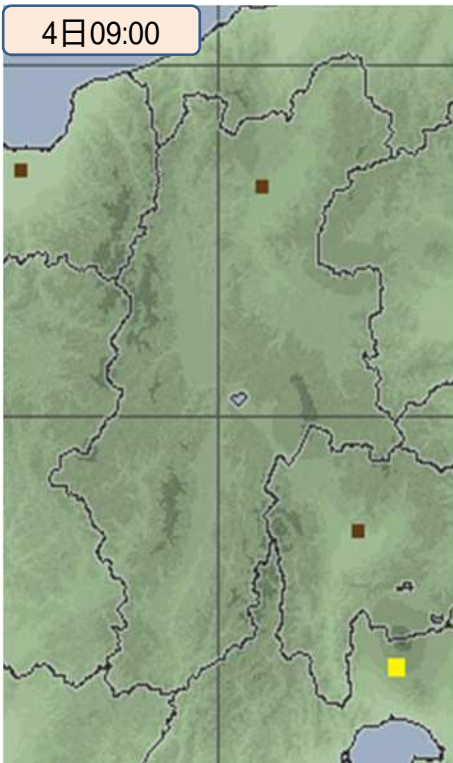
4日03:00



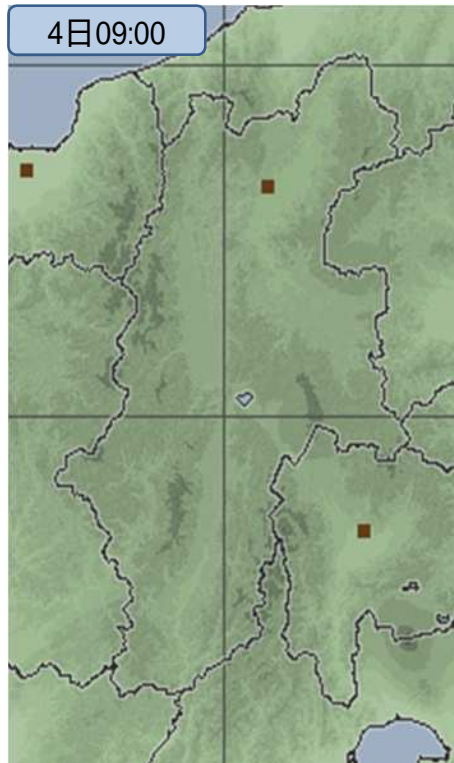
4日03:00



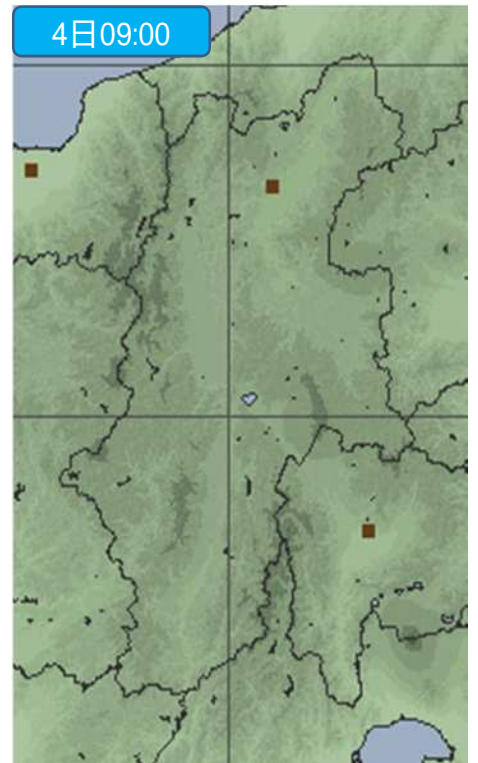
4日09:00



4日09:00



4日09:00

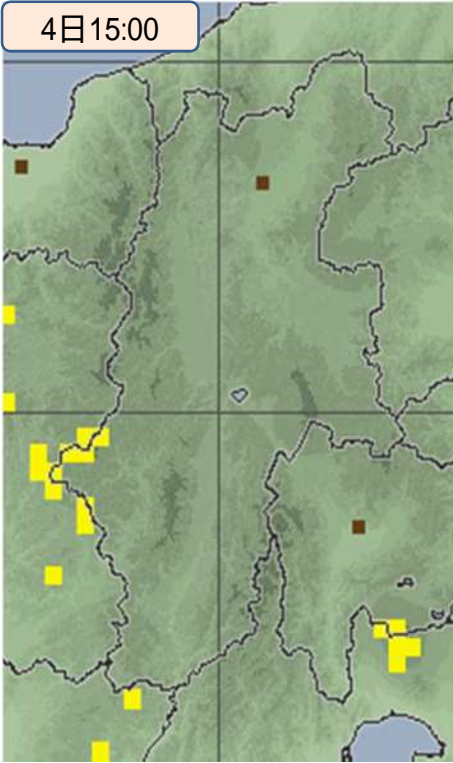


土砂災害警戒判定
メッシュ情報

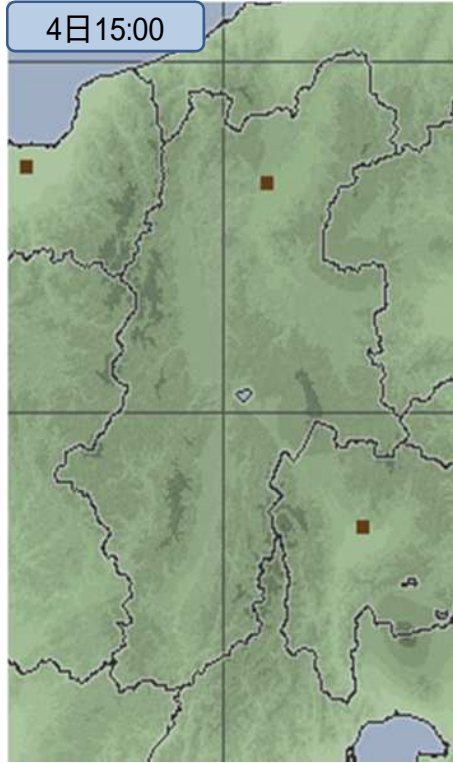
大雨警報(浸水害)の
危険度分布

洪水警報の
危険度分布

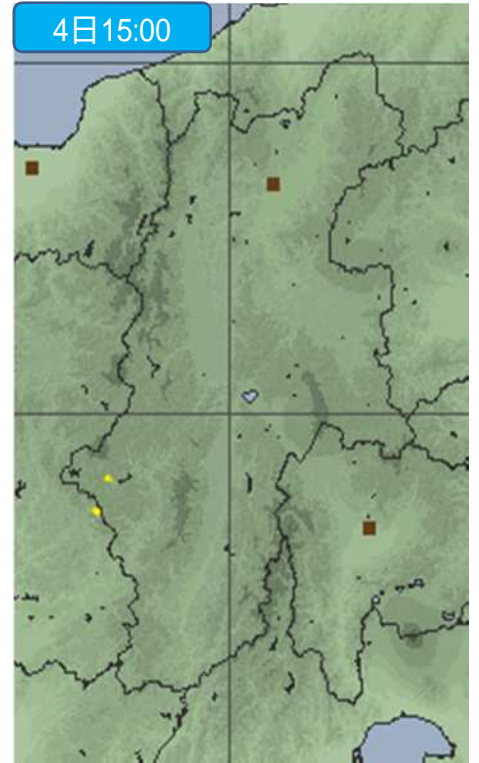
4日15:00



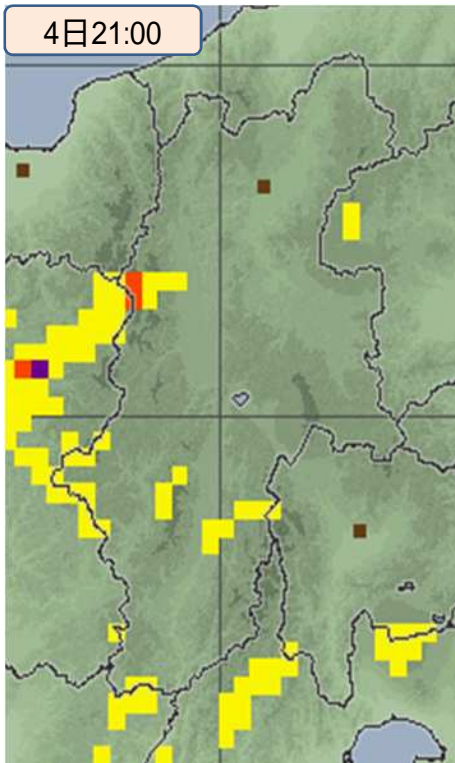
4日15:00



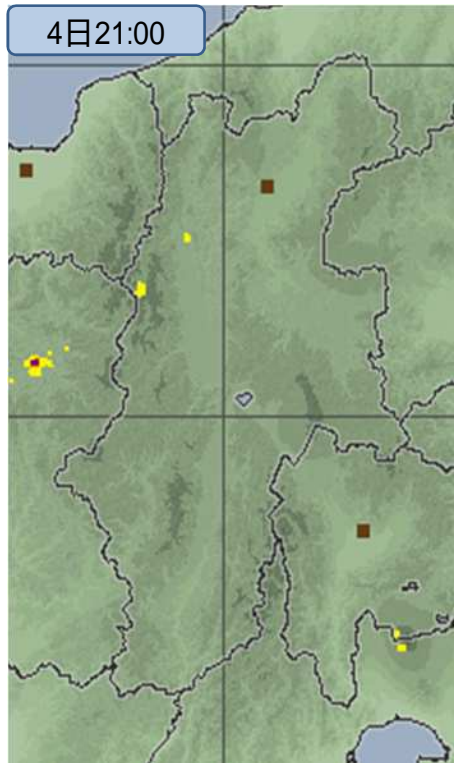
4日15:00



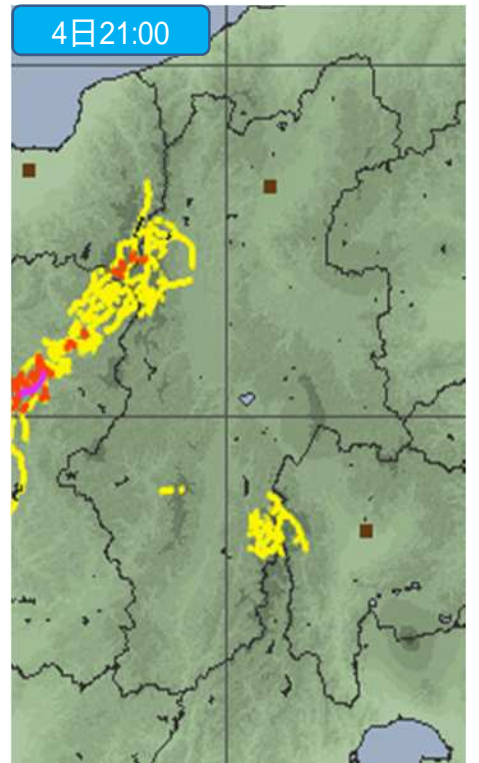
4日21:00



4日21:00



4日21:00

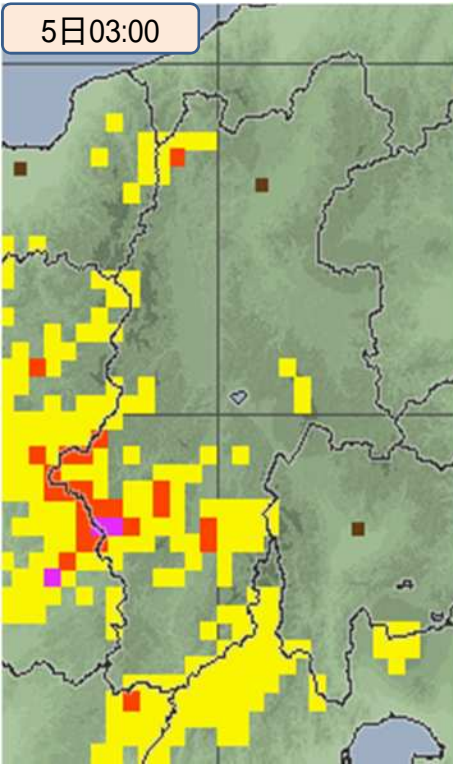


土砂災害警戒判定
メッシュ情報

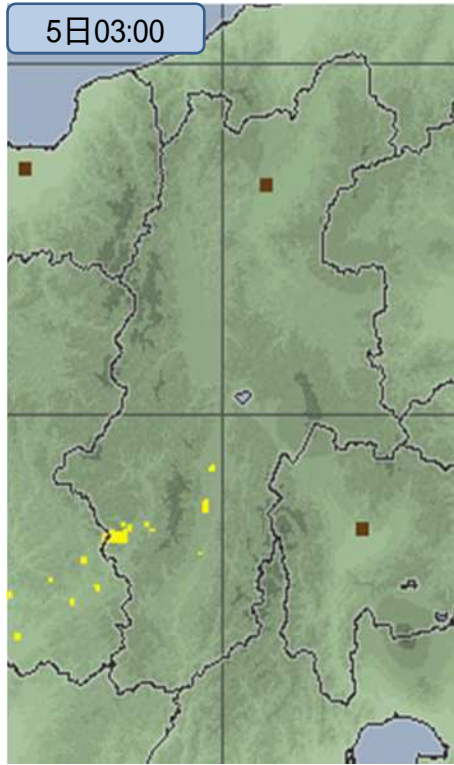
大雨警報(浸水害)の
危険度分布

洪水警報の
危険度分布

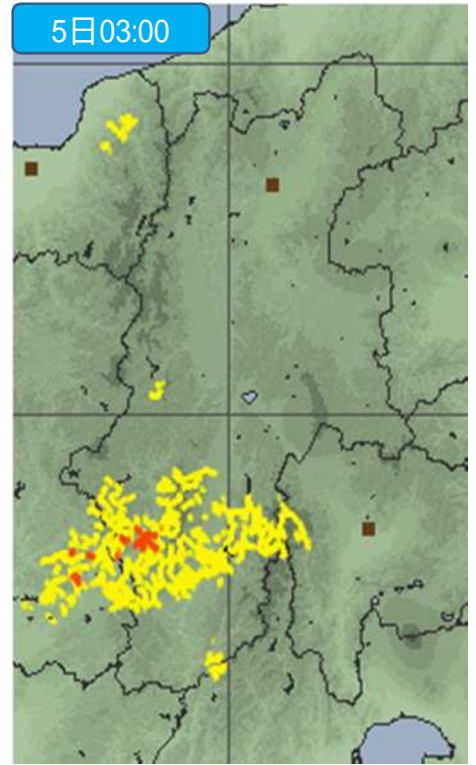
5日03:00



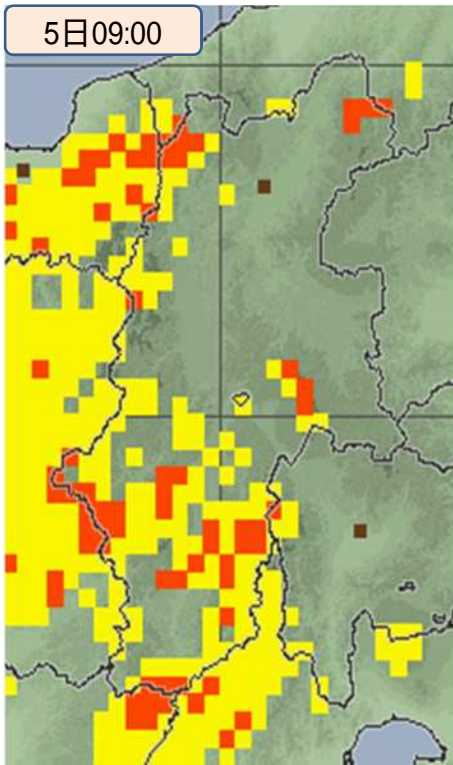
5日03:00



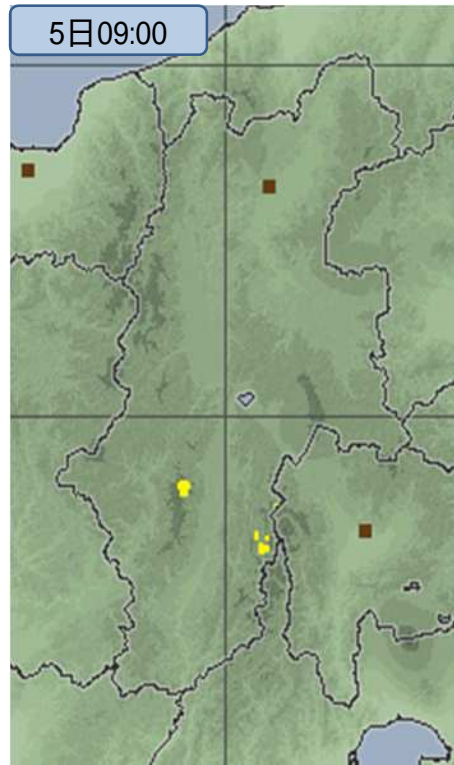
5日03:00



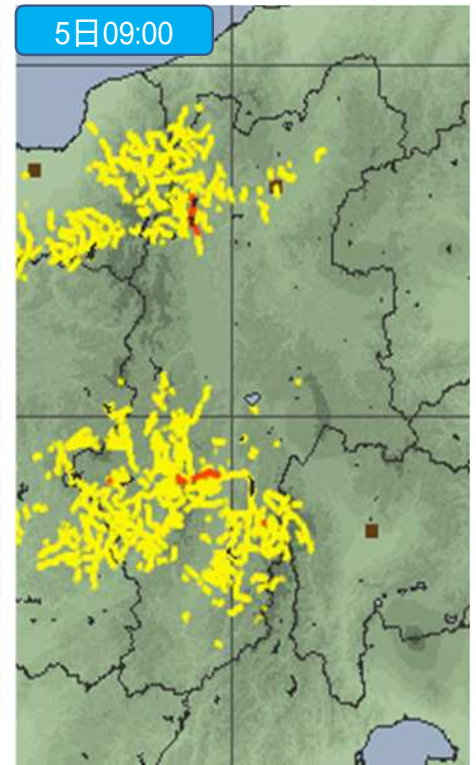
5日09:00



5日09:00



5日09:00

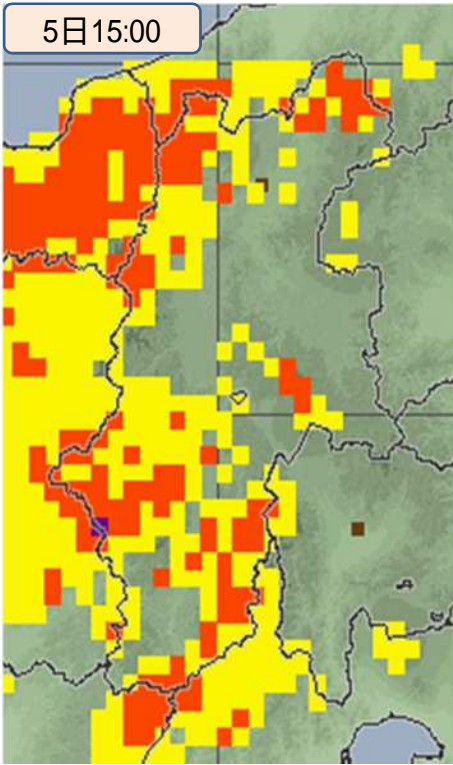


土砂災害警戒判定
メッシュ情報

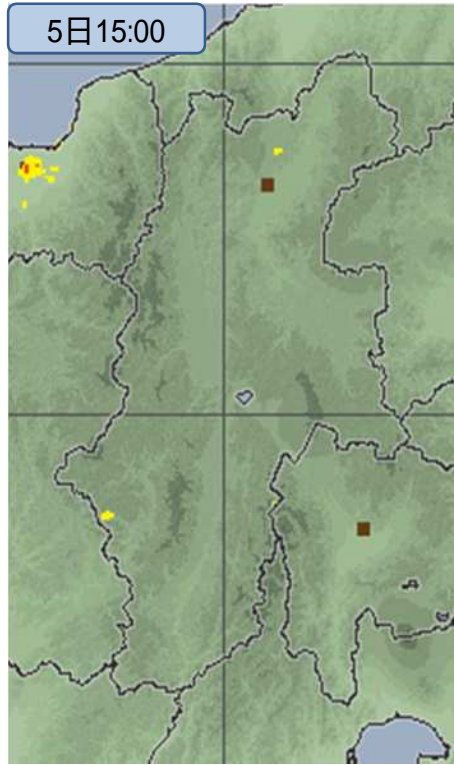
大雨警報(浸水害)の
危険度分布

洪水警報の
危険度分布

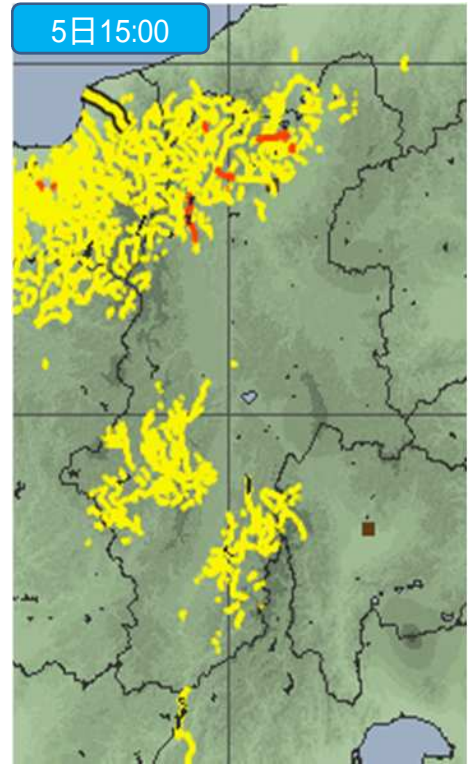
5日15:00



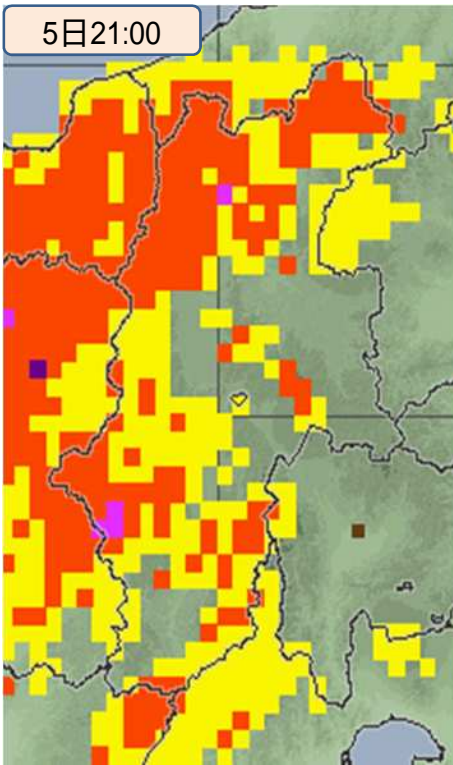
5日15:00



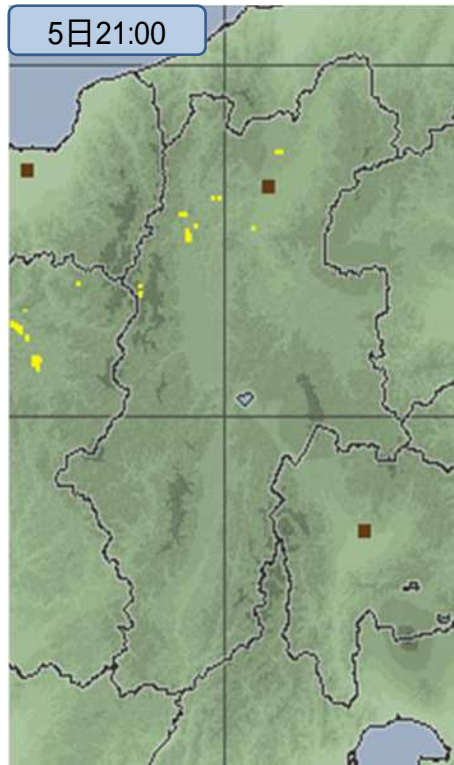
5日15:00



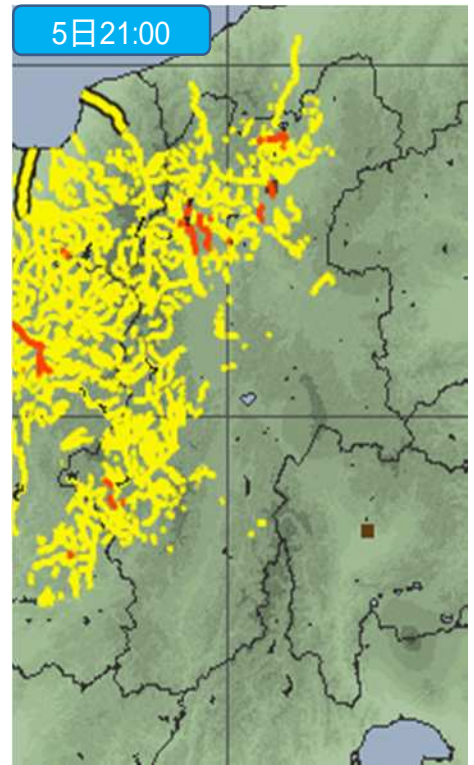
5日21:00



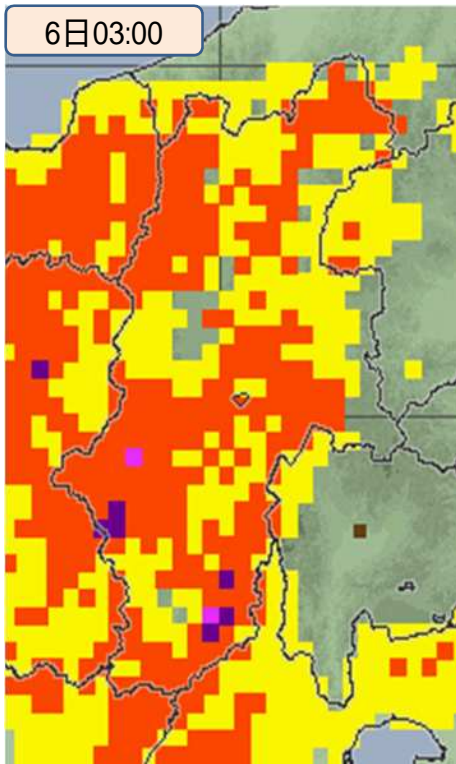
5日21:00



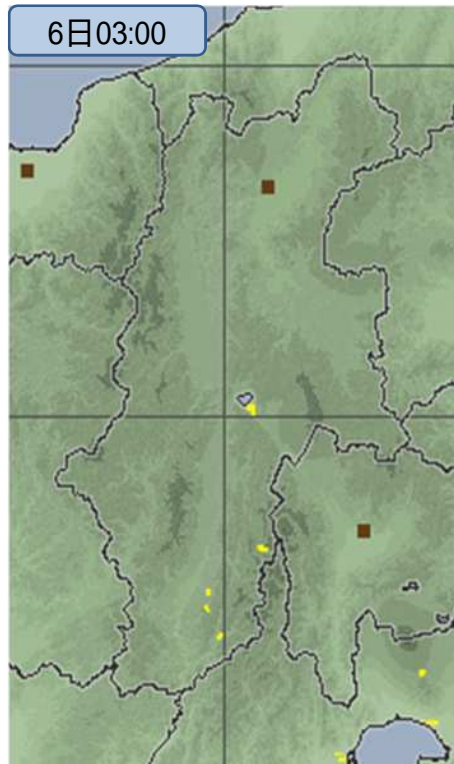
5日21:00



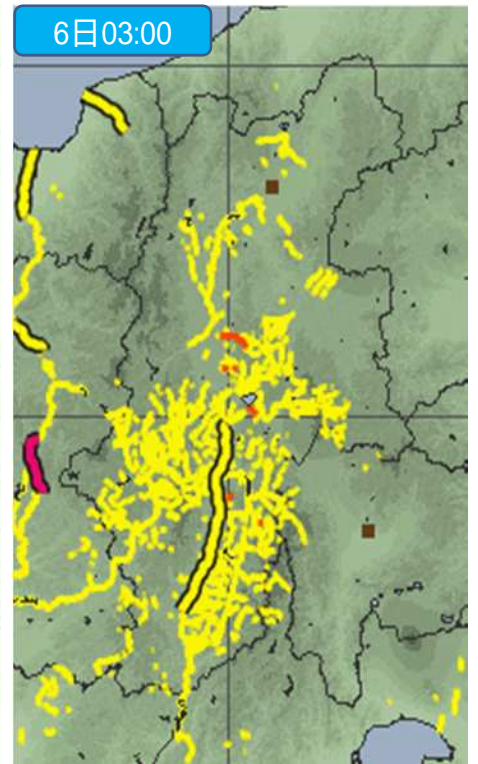
土砂災害警戒判定
メッシュ情報



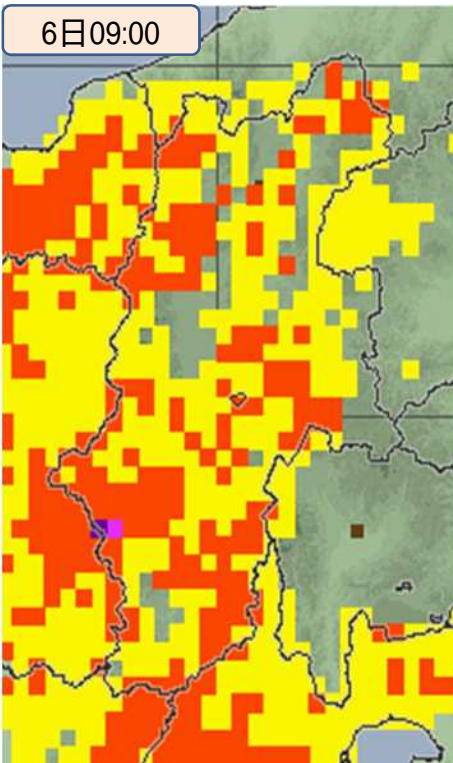
大雨警報(浸水害)の
危険度分布



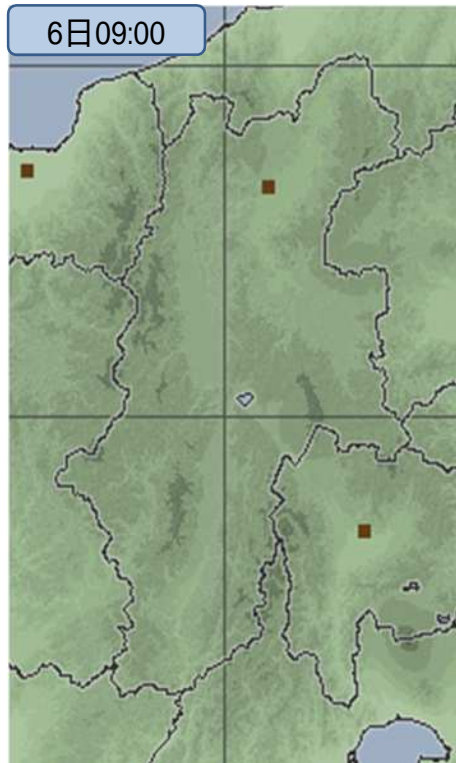
洪水警報の
危険度分布



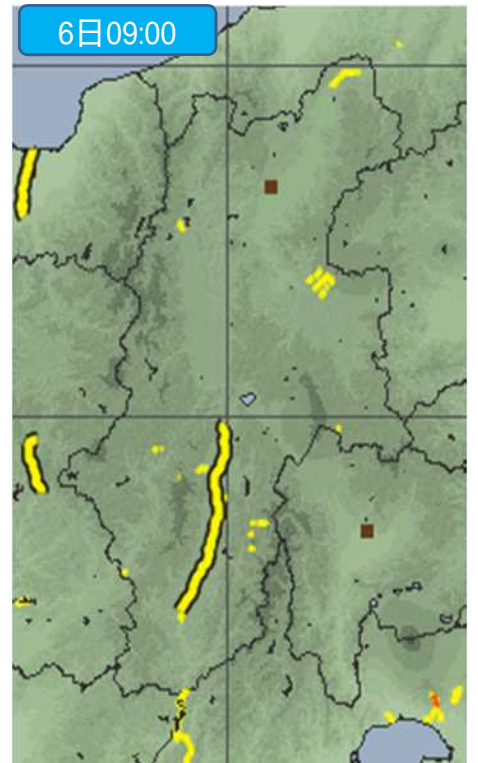
6日09:00



6日09:00



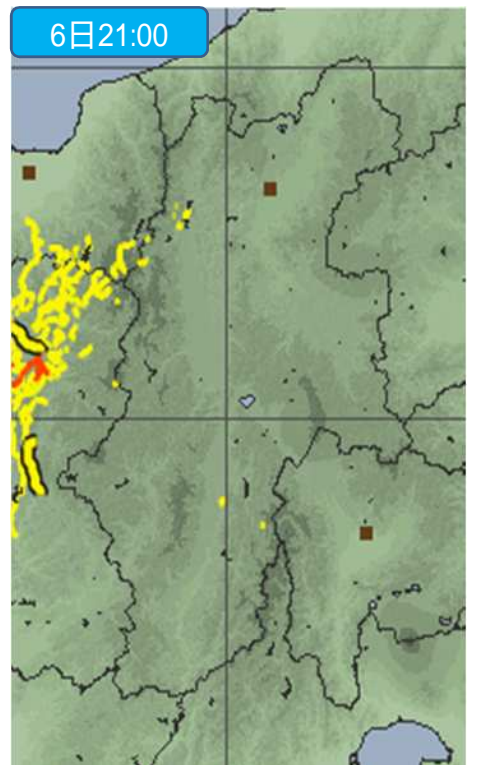
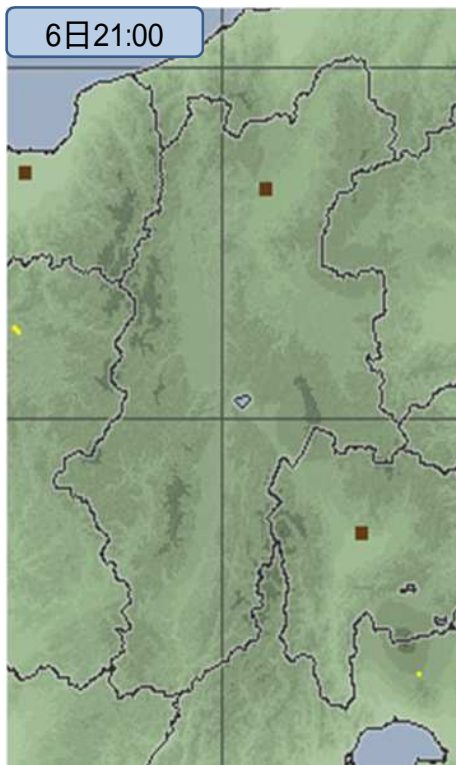
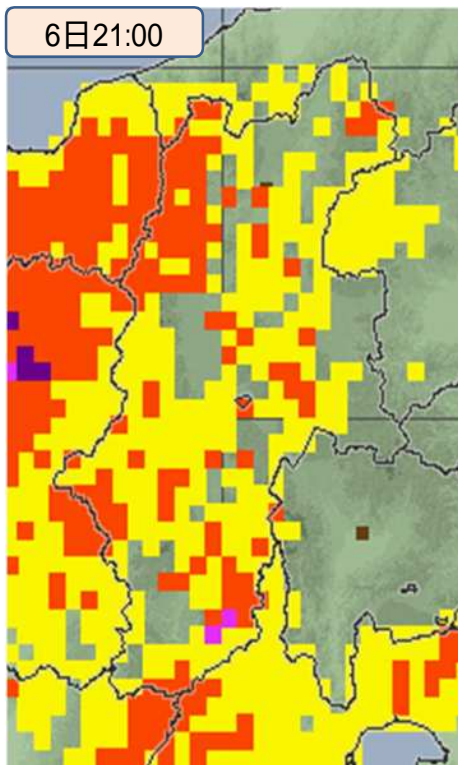
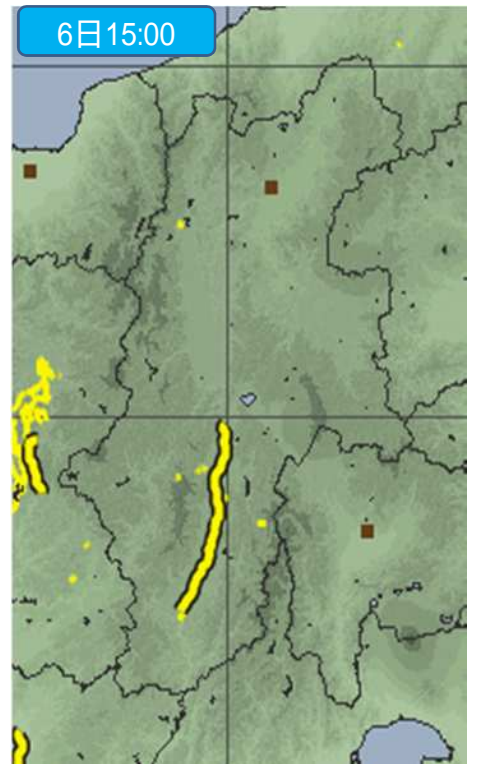
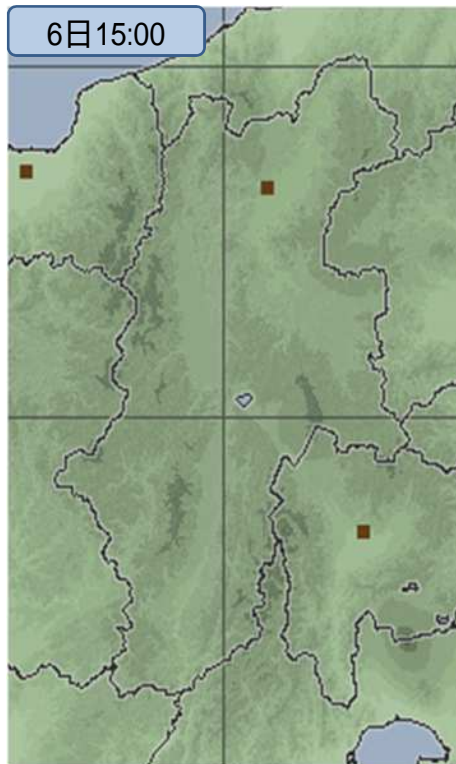
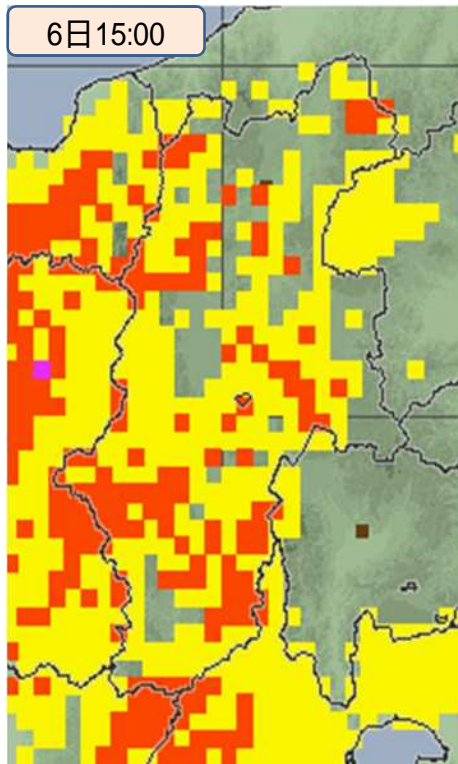
6日09:00



土砂災害警戒判定
メッシュ情報

大雨警報(浸水害)の
危険度分布

洪水警報の
危険度分布

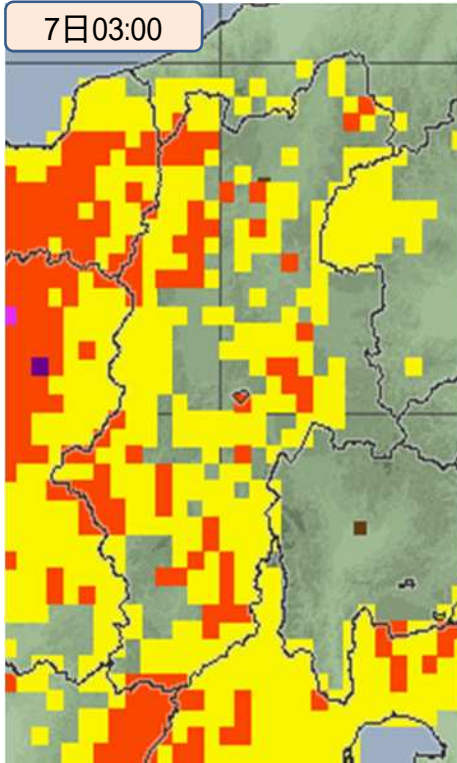


土砂災害警戒判定
メッシュ情報

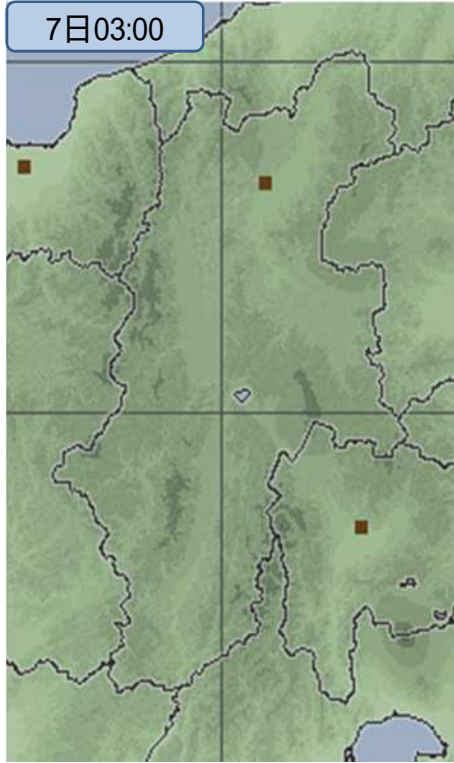
大雨警報(浸水害)の
危険度分布

洪水警報の
危険度分布

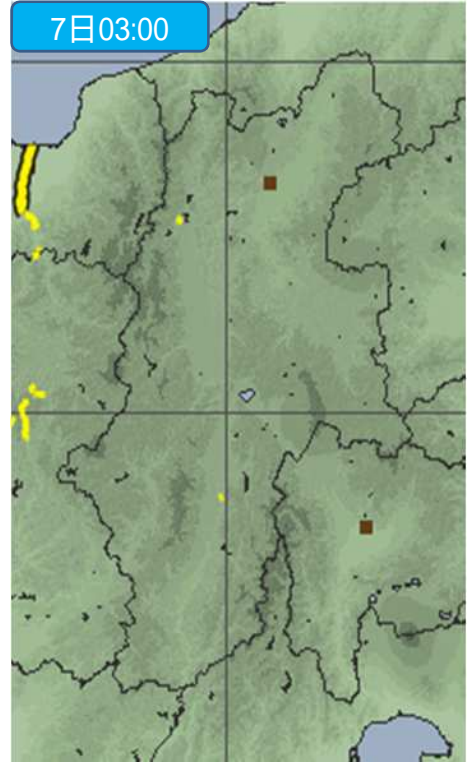
7日03:00



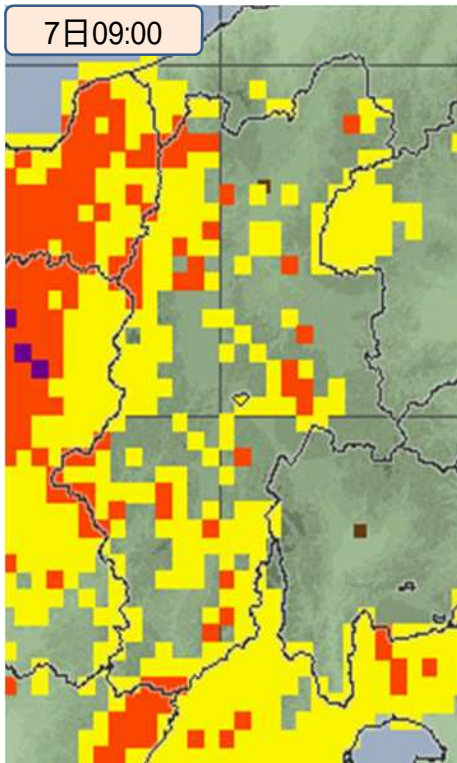
7日03:00



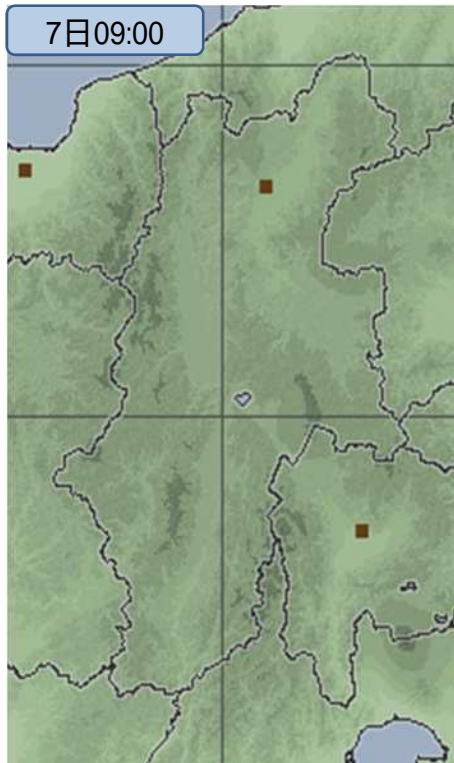
7日03:00



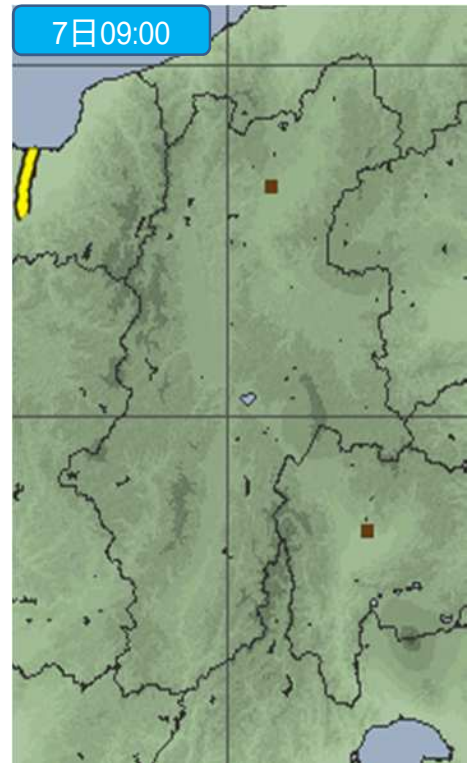
7日09:00



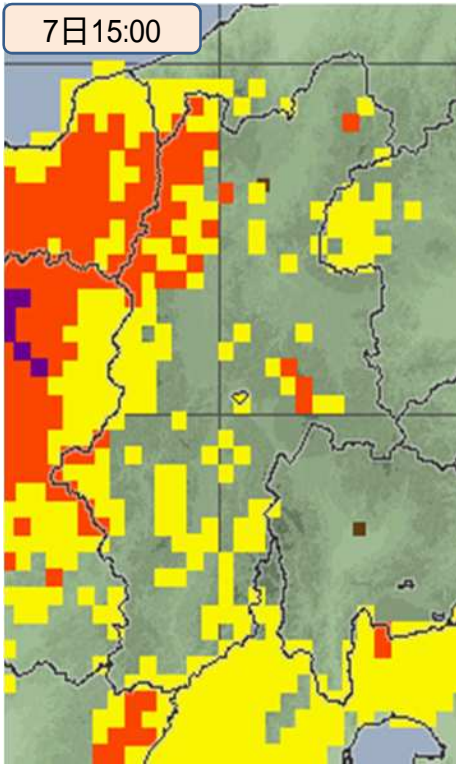
7日09:00



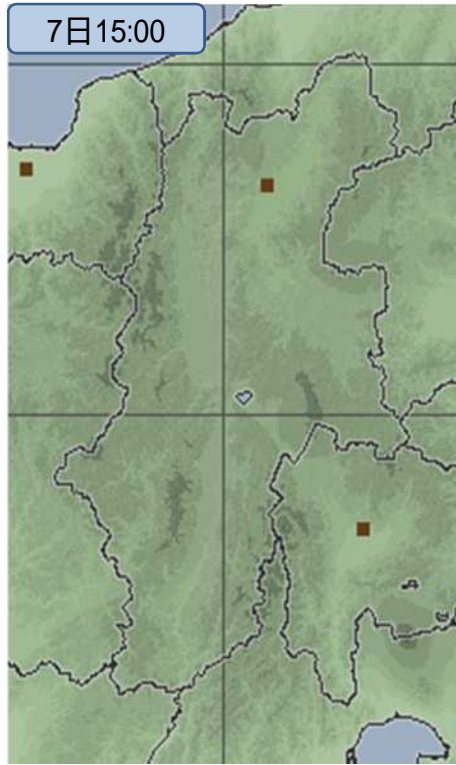
7日09:00



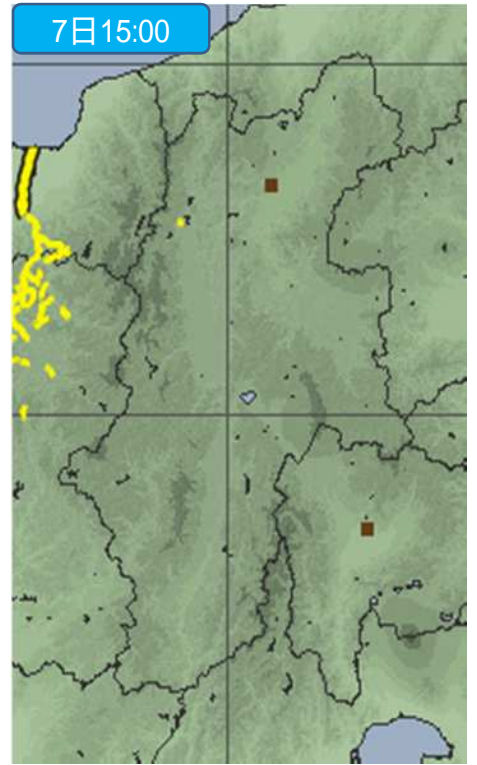
土砂災害警戒判定
メッシュ情報



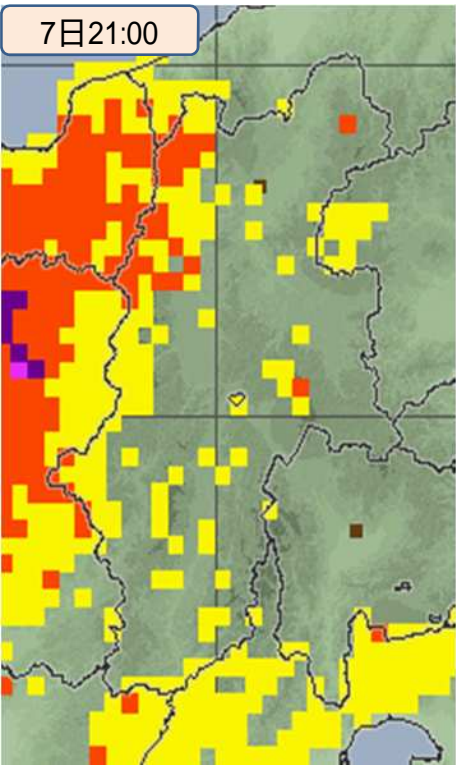
大雨警報(浸水害)の
危険度分布



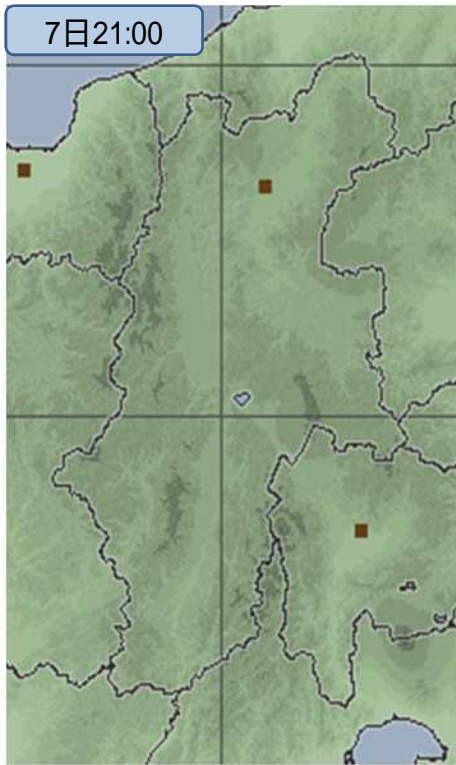
洪水警報の
危険度分布



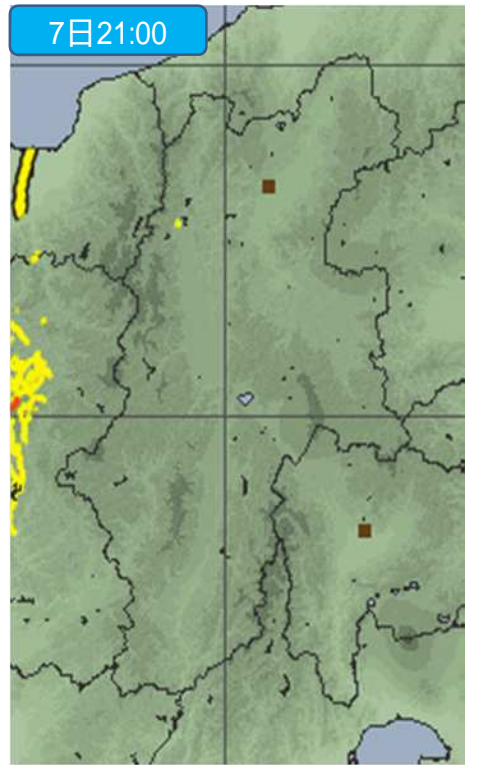
7日21:00



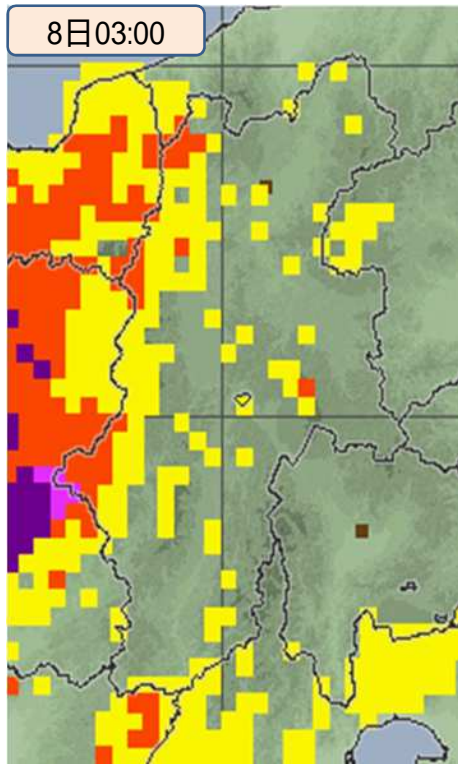
7日21:00



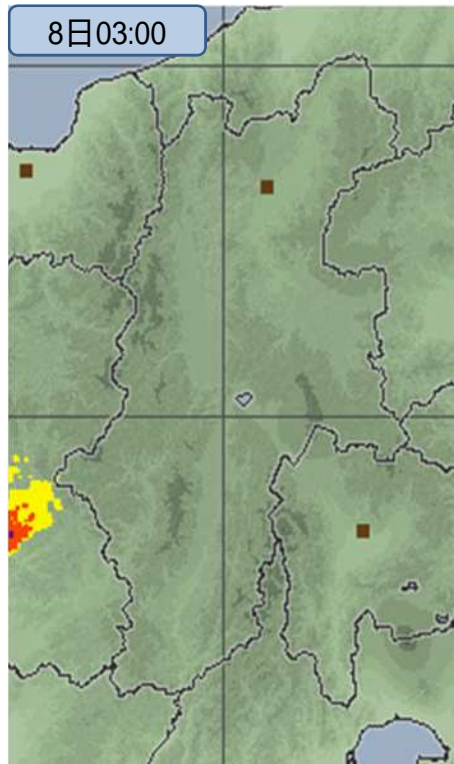
7日21:00



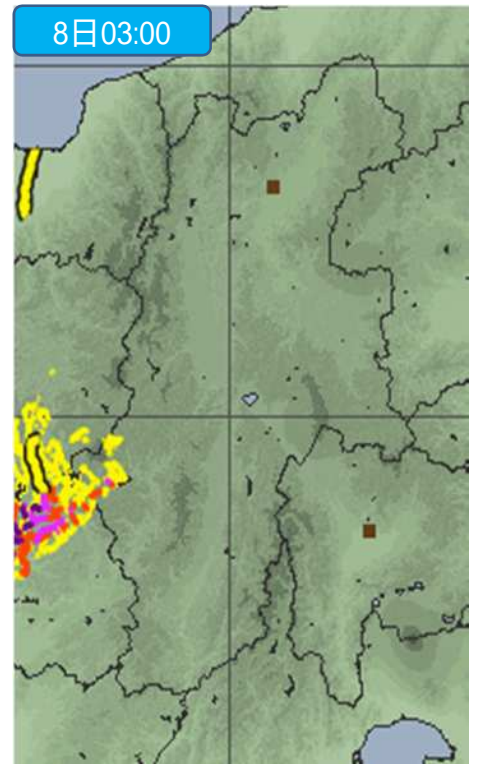
土砂災害警戒判定
メッシュ情報



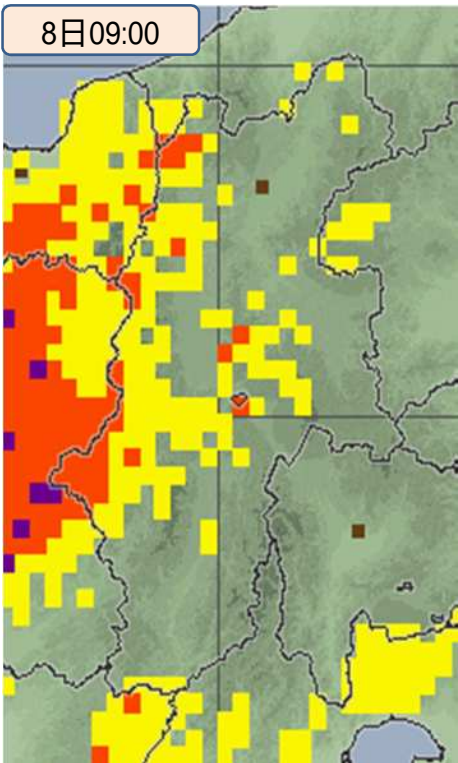
大雨警報(浸水害)の
危険度分布



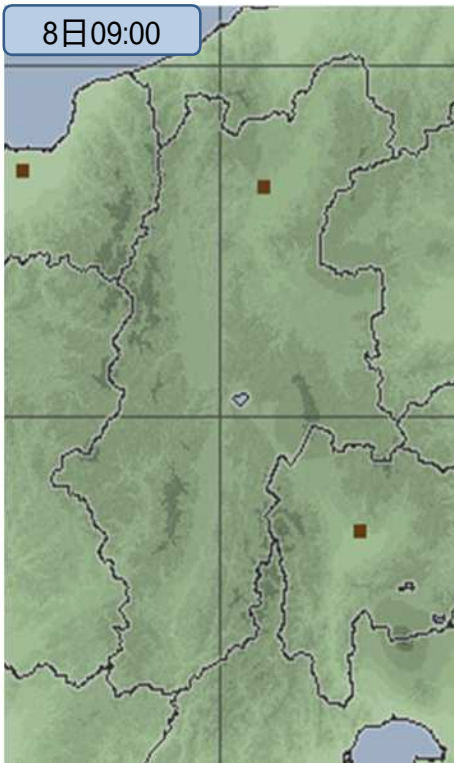
洪水警報の
危険度分布



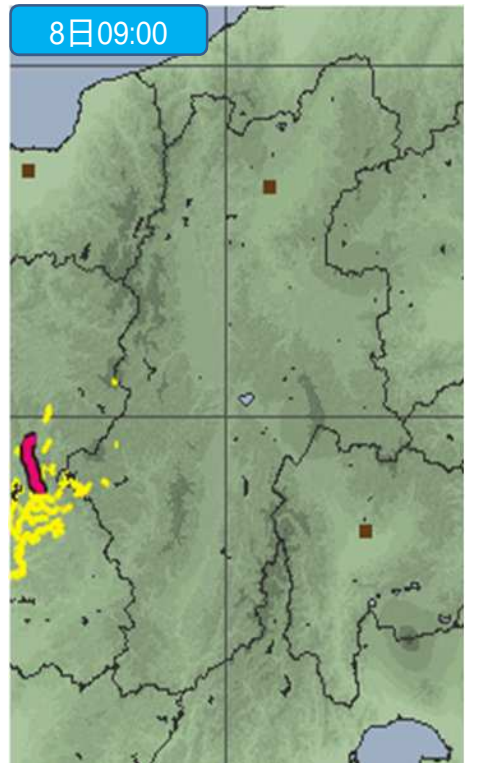
8日09:00



8日09:00



8日09:00

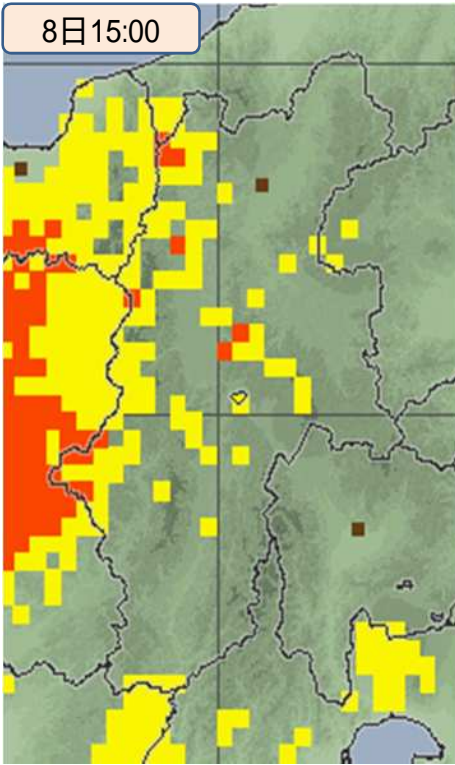


土砂災害警戒判定
メッシュ情報

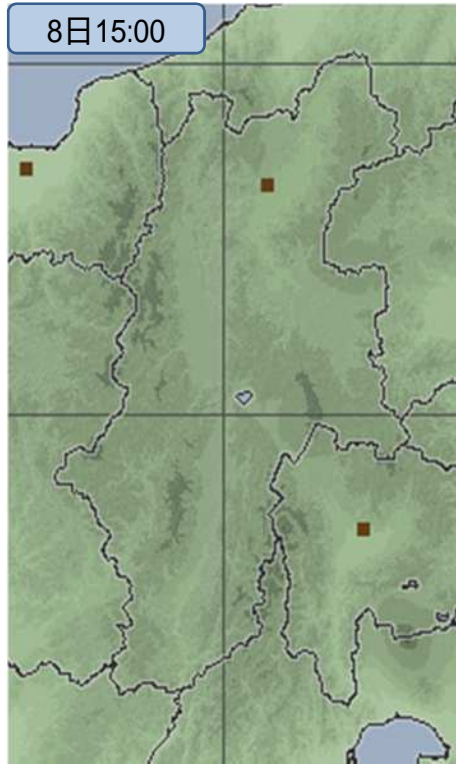
大雨警報(浸水害)の
危険度分布

洪水警報の
危険度分布

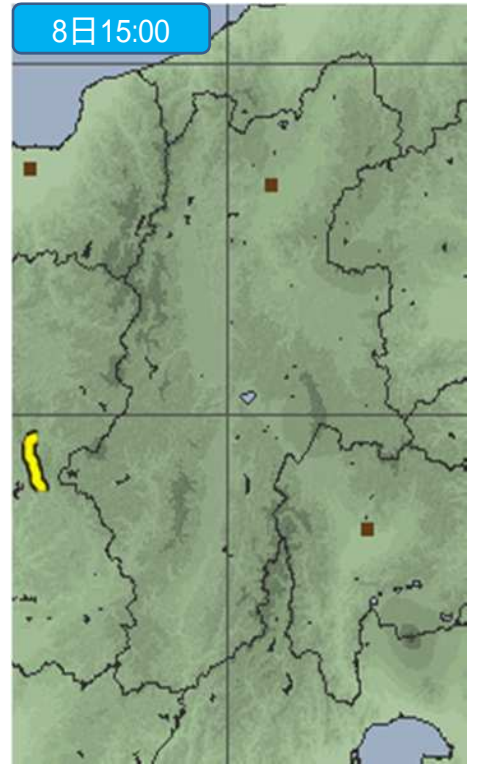
8日15:00



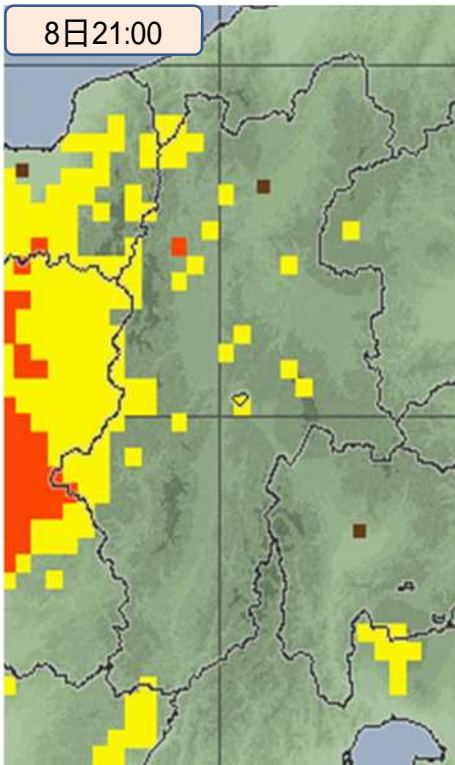
8日15:00



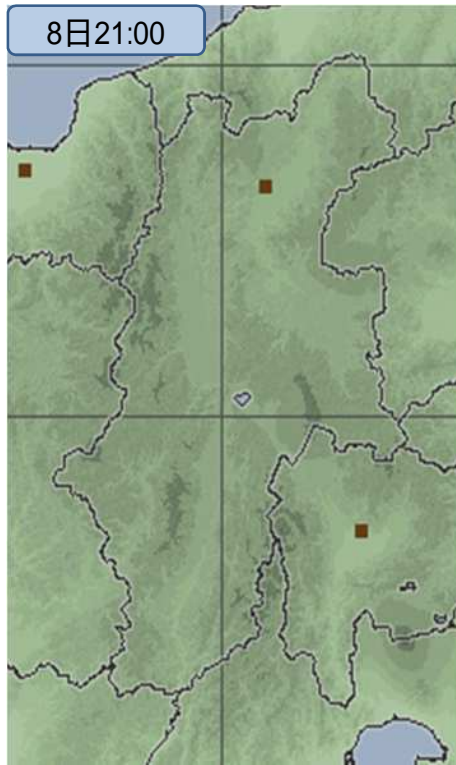
8日15:00



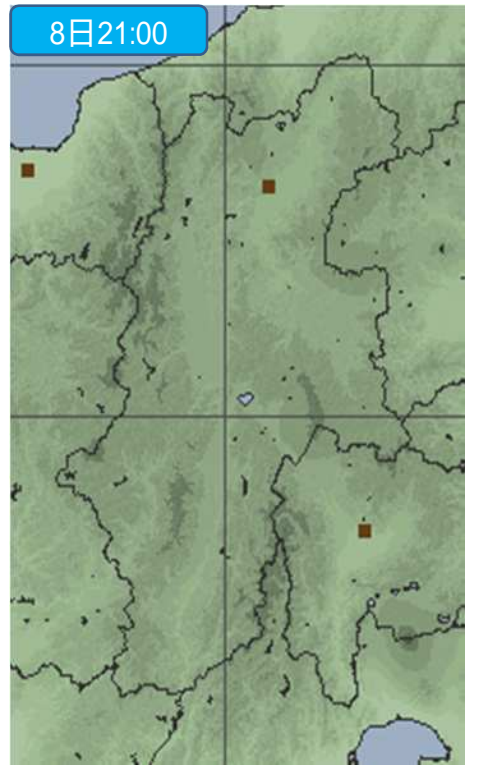
8日21:00



8日21:00



8日21:00

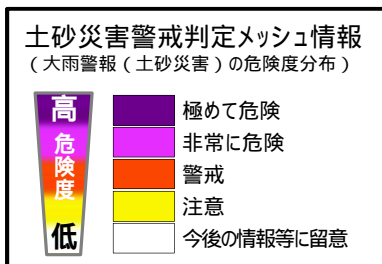


土砂災害警戒判定メッシュ情報、大雨・洪水警報の危険度分布は、土砂災害警戒情報や大雨警報(土砂災害)、大雨警報(浸水害)及び、洪水警報を補足する情報です。

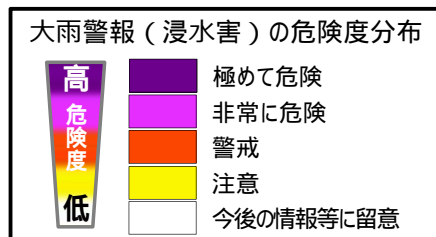
最新の大雨・洪水警報の危険度分布はこちらをご覧ください(気象庁ホームページ)
<https://www.jma.go.jp/jp/suigaimesh/flood.html>

土砂災害警戒判定メッシュ情報、大雨・洪水警報の危険度分布の凡例

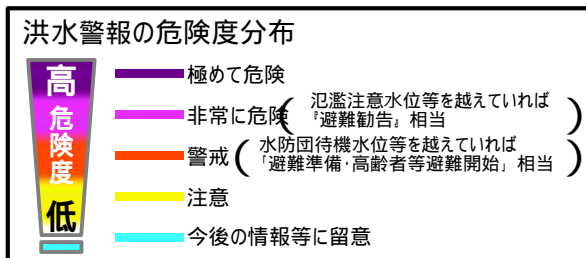
土砂災害警戒判定メッシュ情報



大雨警報(浸水害)の危険度分布

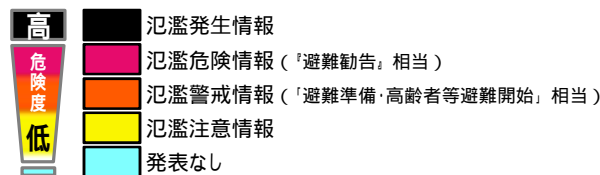


洪水警報の危険度分布



指定河川洪水予報

国や都道府県が管理する河川のうち、流域面積が大きく、洪水により大きな損害を生ずる河川について、洪水のおそれがあると認められるときに発表。



(4) 極値更新状況

気象官署(長野地方気象台、松本・諏訪・軽井沢・飯田特別地域気象観測所)

統計開始以来の極値更新なし

7月としての極値更新なし

アメダス(統計期間10年以上の観測所)

統計開始以来の極値更新なし

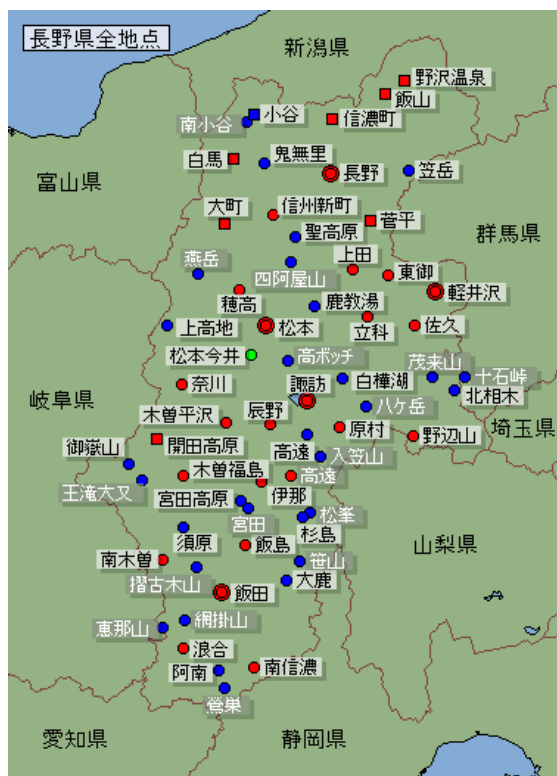
<7月としての極値更新>

| 要素 | 地点名 | 値 | 起日 | これまでの観測史上1位 | | |
|------------------|------|---------|----|-------------|-----------|--------|
| | | | | 年月日 | 統計開始年月 | |
| 日降水量 (mm) | 信濃町 | 124.0 | 5日 | 124 | 1995/7/11 | 1976/7 |
| | 鬼無里 | 129.5 | 5日 | 109 | 1995/7/11 | 1977/7 |
| | 大町 | 131.0 | 5日 | 109 | 1995/7/12 | 1976/7 |
| | 菅平 | 95.0 | 5日 | 93 | 1992/7/15 | 1976/7 |
| | 開田高原 | 154.5 | 5日 | 136 | 2006/7/17 | 1979/7 |
| | 御嶽山 | 317.0 | 5日 | 221 | 1986/7/15 | 1976/7 |
| | 木曾福島 | 131.0 | 5日 | 128 | 2006/7/17 | 1976/7 |
| | 大鹿 | 145.5 | 5日 | 119 | 2006/7/18 | 1983/7 |
| 日最大10分間降水量 (mm) | 木曾平沢 | 11.0 | 5日 | 9.5 | 2012/7/23 | 2009/7 |
| 日最大風向・風速 (m/s) | 原村 | 南南西 8.8 | 5日 | 南南西 7.5 | 2009/7/10 | 1979/7 |
| | 浪合 | 北 5.9 | 5日 | 北西 4.3 | 2012/7/6 | 1979/7 |
| 日最大瞬間風向・風速 (m/s) | 菅平 | 南 13.0 | 4日 | 南西 12.5 | 2013/7/3 | 2008/7 |
| | 辰野 | 南 15.6 | 4日 | 南 14.7 | 2012/7/12 | 2009/7 |

降水量最小単位:2008年3月26日から1mm 0.5mm

風速最小単位:2008年3月から1m/s 0.1m/s(地点により変更日異なる)

気象観測所配置図



気象庁ホームページより

3 長野地方気象台の執った措置

(1) 特別警報・警報・注意報発表状況（平成30年7月4日04時～7月8日21時）

長野地方気象台発表

：発表 ：特別警報から警報 ：特別警報から注意報 ：警報から注意報 ：継続 解：解除
 浸：浸水害 土：土砂災害 土浸：土砂災害、浸水害 斜体字：発表 下線：特別警報から警報

長野市から東御市まで

| 発表時刻 | 警報・注意報 | 長野市 | 松本 | 乗鞍上高地 | 上田市 | 岡谷市 | 飯田市 | 諏訪市 | 須坂市 | 小諸市 | 伊那市 | 駒ヶ根市 | 中野市 | 大町市 | 飯山市 | 茅野市 | 塩尻 | 檜川 | 佐久市 | 千曲市 | 東御市 | | |
|-------------|--------|-----|----|-------|-----|-----|-----|-----|-----|-----|-----|------|-----|-----|-----|-----|----|----|-----|-----|-----|--|--|
| 7月4日 04時45分 | 雷注意報 | | | | | | | | | | | | | | | | | | | | | | |
| | 強風注意報 | | | | | | | | | | | | | | | | | | | | | | |
| 7月4日 10時47分 | 雷注意報 | | | | | | | | | | | | | | | | | | | | | | |
| | 強風注意報 | | | | | | | | | | | | | | | | | | | | | | |
| 7月4日 13時10分 | 濃霧注意報 | | | | | | | | | | | | | | | | | | | | | | |
| | 雷注意報 | | | | | | | | | | | | | | | | | | | | | | |
| | 強風注意報 | | | | | | | | | | | | | | | | | | | | | | |
| | 洪水注意報 | | | | | | | | | | | | | | | | | | | | | | |
| 7月4日 16時53分 | 濃霧注意報 | | | | | | | | | | | | | | | | | | | | | | |
| | 大雨注意報 | | | | | | | | | | | | | | | | | | | | | | |
| | 雷注意報 | | | | | | | | | | | | | | | | | | | | | | |
| | 強風注意報 | | | | | | | | | | | | | | | | | | | | | | |
| 7月4日 19時58分 | 洪水注意報 | | | | | | | | | | | | | | | | | | | | | | |
| | 濃霧注意報 | | | | | | | | | | | | | | | | | | | | | | |
| | 大雨警報 | | | 土 | | | | | | | | | | 土 | | | | | | | | | |
| | 大雨注意報 | | | | | | | | | | | | | | | | | | | | | | |
| 7月4日 21時28分 | 雷注意報 | | | | | | | | | | | | | | | | | | | | | | |
| | 洪水注意報 | | | | | | | | | | | | | | | | | | | | | | |
| | 濃霧注意報 | | | | | | | | | | | | | | | | | | | | | | |
| | 大雨警報 | | | 土 | | | 土 | | | | | 土 | | 土 | | | | | | | | | |
| 7月4日 23時47分 | 洪水警報 | | | | | | | | | | | | | | | | | | | | | | |
| | 大雨注意報 | | | | | | | | | | | | | | | | | | | | | | |
| | 雷注意報 | | | | | | | | | | | | | | | | | | | | | | |
| | 洪水注意報 | | | | | | | | | | | | | | | | | | | | | | |
| 7月5日 04時03分 | 濃霧注意報 | | | | | | | | | | | | | | | | | | | | | | |
| | 大雨警報 | | | 土 | | | 土 | | | | | 土 | 土 | | 土 | | | | | 土 | | | |
| | 洪水警報 | | | | | | | | | | | | | | | | | | | | | | |
| | 大雨注意報 | | | | | | | | | | | | | | | | | | | | | | |
| 7月5日 05時48分 | 雷注意報 | | | | | | | | | | | | | | | | | | | | | | |
| | 洪水注意報 | | | | | | | | | | | | | | | | | | | | | | |
| | 濃霧注意報 | | | | | | | | | | | | | | | | | | | | | | |
| | 大雨警報 | | | 土 | | | 土 | 土 | 土 | | | 土 | 土 | | 土 | | | | | 土 | | | |

特別警報・警報・注意報発表状況 (続き)

:発表 :特別警報から警報 :特別警報から注意報 :警報から注意報 :継続 解:解除
 浸:浸水害 土:土砂災害 土浸:土砂災害、浸水害 斜体字:発表 下線:特別警報から警報

長野市から東御市まで

| 発表時刻 | 警報・注意報 | 長野市 | 松本 | 乗鞍上高地 | 上田市 | 岡谷市 | 飯田市 | 諏訪市 | 須坂市 | 小諸市 | 伊那市 | 駒ヶ根市 | 中野市 | 大町市 | 飯山市 | 茅野市 | 塩尻 | 檜川 | 佐久市 | 千曲市 | 東御市 | |
|-------------|--------|-----|----|-------|-----|-----|-----|-----|-----|-----|-----|------|-----|-----|-----|-----|----|----|-----|-----|-----|---|
| 7月5日 07時10分 | 大雨警報 | | | 土 | | 土 | 土 | 土 | | | 土 | 土 | | 土 | | | | | 土 | | | |
| | 洪水警報 | | | | | | | | | | | | | | | | | | | | | |
| | 大雨注意報 | | | | | | | | | | | | | | | | | | | | | |
| | 雷注意報 | | | | | | | | | | | | | | | | | | | | | |
| | 洪水注意報 | | | | | | | | | | | | | | | | | | | | | |
| 7月5日 08時18分 | 大雨警報 | 土 | | 土 | | 土 | 土 | 土 | | | 土 | 土 | 土 | 土 | 土 | 土 | | | 土 | | | |
| | 洪水警報 | | | | | | | | | | | | | | | | | | | | | |
| | 大雨注意報 | | | | | | | | | | | | | | | | | | | | | |
| | 雷注意報 | | | | | | | | | | | | | | | | | | | | | |
| | 洪水注意報 | | | | | | | | | | | | | | | | | | | | | |
| 7月5日 10時04分 | 大雨警報 | 土 | | 土 | | 土 | 土 | 土 | | | 土 | 土 | 土 | 土 | 土 | 土 | 土 | | 土 | | | |
| | 洪水警報 | | | | | | | | | | | | | | | | | | | | | |
| | 大雨注意報 | | | | | | | | | | | | | | | | | | | | | |
| | 雷注意報 | | | | | | | | | | | | | | | | | | | | | |
| | 洪水注意報 | | | | | | | | | | | | | | | | | | | | | |
| 7月5日 11時17分 | 大雨警報 | 土 | | 土 | | 土 | 土 | 土 | | | 土 | 土 | 土 | 土 | 土 | 土 | | | 土 | | | |
| | 洪水警報 | | | | | | | | | | | | | | | | | | | | | |
| | 大雨注意報 | | | | | | | | | | | | | | | | | | | | | |
| | 雷注意報 | | | | | | | | | | | | | | | | | | | | | |
| | 洪水注意報 | | | | | | | | | | | | | | | | | | | | | |
| 7月5日 16時39分 | 大雨警報 | 土 | | 土 | | 土 | 土 | 土 | 土 | | 土 | 土 | 土 | 土 | 土 | 土 | 土 | 土 | 土 | 土 | 土 | 土 |
| | 洪水警報 | | | | | | | | | | | | | | | | | | | | | |
| | 大雨注意報 | | | | | | | | | | | | | | | | | | | | | |
| | 雷注意報 | | | | | | | | | | | | | | | | | | | | | |
| | 洪水注意報 | | | | | | | | | | | | | | | | | | | | | |
| 7月5日 20時21分 | 大雨警報 | 土 | 土 | 土 | 土 | 土 | 土 | 土 | 土 | | 土 | 土 | 土 | 土 | 土 | 土 | 土 | 土 | 土 | 土 | 土 | 土 |
| | 洪水警報 | | | | | | | | | | | | | | | | | | | | | |
| | 大雨注意報 | | | | | | | | | | | | | | | | | | | | | |
| | 雷注意報 | | | | | | | | | | | | | | | | | | | | | |
| | 洪水注意報 | | | | | | | | | | | | | | | | | | | | | |
| 7月5日 22時10分 | 大雨警報 | 土 | 土 | 土 | 土 | 土 | 土 | 土 | 土 | 土 | 土 | 土 | 土 | 土 | 土 | 土 | 土 | 土 | 土 | 土 | 土 | 土 |
| | 洪水警報 | | | | | | | | | | | | | | | | | | | | | |
| | 大雨注意報 | | | | | | | | | | | | | | | | | | | | | |
| | 雷注意報 | | | | | | | | | | | | | | | | | | | | | |
| | 洪水注意報 | | | | | | | | | | | | | | | | | | | | | |
| 7月6日 04時49分 | 大雨警報 | 土 | 土 | 土 | 土 | 土 | 土 | 土 | 土 | 土 | 土 | 土 | 土 | 土 | 土 | 土 | 土 | 土 | 土 | 土 | 土 | 土 |
| | 洪水警報 | | | | | | | | | | | | | | | | | | | | | |
| | 大雨注意報 | | | | | | | | | | | | | | | | | | | | | |
| | 雷注意報 | | | | | | | | | | | | | | | | | | | | | |
| | 洪水注意報 | | | | | | | | | | | | | | | | | | | | | |
| 7月6日 16時35分 | 大雨警報 | 土 | 土 | 土 | 土 | 土 | 土 | 土 | 土 | 土 | 土 | 土 | 土 | 土 | 土 | 土 | 土 | 土 | 土 | 土 | 土 | 土 |
| | 洪水警報 | | | | | | | | | | | | | | | | | | | | | |
| | 大雨注意報 | | | | | | | | | | | | | | | | | | | | | |
| | 雷注意報 | | | | | | | | | | | | | | | | | | | | | |
| | 洪水注意報 | | | | | | | | | | | | | | | | | | | | | |

特別警報・警報・注意報発表状況 (続き)

:発表 :特別警報から警報 :特別警報から注意報 :警報から注意報 :継続 解:解除
 浸:浸水害 土:土砂災害 土浸:土砂災害、浸水害 斜体字:発表 下線:特別警報から警報

長野市から東御市まで

| 発表時刻 | 警報・注意報 | 長野市 | 松本 | 乗鞍上高地 | 上田市 | 岡谷市 | 飯田市 | 諏訪市 | 須坂市 | 小諸市 | 伊那市 | 駒ヶ根市 | 中野市 | 大町市 | 飯山市 | 茅野市 | 塩尻 | 檜川 | 佐久市 | 千曲市 | 東御市 | |
|-------------|--------|-----|----|-------|-----|-----|-----|-----|-----|-----|-----|------|-----|-----|-----|-----|----|----|-----|-----|-----|---|
| 7月7日 04時58分 | 大雨警報 | 土 | 土 | 土 | 土 | 土 | 土 | 土 | 土 | 土 | 土 | 土 | 土 | 土 | 土 | 土 | 土 | 土 | 土 | 土 | 土 | |
| | 洪水警報 | | | | | | | | | | | | | | | | | | | | | |
| | 大雨注意報 | | | | | | | | | | | | | | | | | | | | | |
| | 雷注意報 | | | | | | | | | | | | | | | | | | | | | |
| | 洪水注意報 | | | | 解 | | | | 解 | | | | | | | | | | | 解 | | |
| 7月7日 08時27分 | 大雨警報 | 土 | 土 | 土 | 土 | 土 | 土 | 土 | 土 | 土 | 土 | 土 | 土 | 土 | 土 | 土 | 土 | 土 | 土 | 土 | 土 | 土 |
| | 洪水警報 | | | | | | | | | | | | | | | | | | | | | |
| | 大雨注意報 | | | | | | | | | | | | | | | | | | | | | |
| | 雷注意報 | | | | | | | | | | | | | | | | | | | | | |
| | 洪水注意報 | | | | 解 | | | 解 | | | | | | | | 解 | 解 | | | | | |
| 7月7日 11時19分 | 大雨警報 | 土 | | 土 | | | 土 | | | 解 | 土 | 土 | | 土 | | | | | 土 | | 解 | |
| | 洪水警報 | | | | | | | | | | | | | | | | | | | | | |
| | 大雨注意報 | | | | | | | | | | | | | | | | | | | | | |
| | 雷注意報 | | | | | | | | | | | | | | | | | | | | | |
| | 洪水注意報 | | 解 | 解 | | | | | | | | | | | | | | | | 解 | | 解 |
| 7月7日 17時10分 | 大雨警報 | 土 | | 土 | | | 土 | | | | 土 | 土 | | 土 | | | | | | | | |
| | 洪水警報 | | | | | | | | | | | | | | | | | | | | | |
| | 大雨注意報 | | | | | | | | | | | | | | | | | | | | | |
| | 雷注意報 | | | | | | | | | | | | | | | | | | | | | |
| | 洪水注意報 | | | | | | | 解 | | | | | | | | | | | | | 解 | |
| 7月8日 04時08分 | 大雨警報 | 土 | | 土 | | | 土 | | | | 土 | 土 | | 土 | | | | | | | | |
| | 洪水警報 | | | | | | | | | | | | | | | | | | | | | |
| | 大雨注意報 | | | | | | | | | | | | | | | | | | | | | |
| | 雷注意報 | | | | | | | | | | | | | | | | | | | | | |
| | 洪水注意報 | 解 | | | | | | | | | | | 解 | 解 | | | | | | | | |
| 7月8日 06時19分 | 大雨警報 | 土 | | 土 | 土 | 土 | 土 | 土 | | | 土 | 土 | | 土 | | | | | 土 | | | |
| | 洪水警報 | | | | | | | | | | | | | | | | | | | | | |
| | 大雨注意報 | | | | | | | | | | | | | | | | | | | | | |
| | 雷注意報 | | | | | | | | | | | | | | | | | | | | | |
| | 洪水注意報 | | | | | | | | | | | | | | | | | | | | | |
| 7月8日 07時02分 | 大雨警報 | 土 | 土 | 土 | 土 | 土 | 土 | 土 | | | 土 | 土 | | 土 | | | | 土 | 土 | 土 | | |
| | 洪水警報 | | | | | | | | | | | | | | | | | | | | | |
| | 大雨注意報 | | | | | | | | | | | | | | | | | | | | | |
| | 雷注意報 | | | | | | | | | | | | | | | | | | | | | |
| | 洪水注意報 | | | | | | | | | | | | | | | | | | | | | |
| 7月8日 09時29分 | 大雨警報 | | 土 | 土 | 土 | 土 | | 土 | | | | | | 土 | | | | 土 | 土 | 土 | | |
| | 洪水警報 | | | | | | | | | | | | | | | | | | | | | |
| | 大雨注意報 | | | | | | | | 解 | | | | 解 | | 解 | | | | | | 解 | |
| | 雷注意報 | | | | | | | | | | | | | | | | | | | | | |
| | 洪水注意報 | | | | | | | | | | | | | | | | | | | | | |
| 7月8日 11時36分 | 大雨警報 | | 解 | 解 | 解 | 解 | | | | | | | | 土 | | | | | | | | |
| | 洪水警報 | | | | | | | | | | | | | | | | | | | | | |
| | 大雨注意報 | | | | | | | | | | | | | | | | | | | | | |
| | 雷注意報 | | | | | | | | | | | | | | | | | | | | | |
| | 洪水注意報 | | | | | | | | | | | | | | | | | | | | | |
| 7月8日 15時46分 | 大雨警報 | | | 土 | 土 | 土 | | | | | | | | 土 | | | | | | | | |
| | 洪水警報 | | | | | | | | | | | | | | | | | | | | | |
| | 大雨注意報 | | | | | | | | | | | | | | | | | | | | | |
| | 雷注意報 | | | | | | | | | | | | | | | | | | | | | |
| | 洪水注意報 | | 解 | 解 | | | | | | | | 解 | 解 | | | | | | 解 | | | |
| 7月8日 20時19分 | 大雨警報 | | | 解 | 解 | 解 | | | | | | | | | | | | | | | | |
| | 洪水警報 | | | | | | | | | | | | | | | | | | | | | |
| | 大雨注意報 | 解 | 解 | 解 | 解 | 解 | 解 | 解 | 解 | 解 | 解 | 解 | 解 | 解 | 解 | 解 | 解 | 解 | 解 | 解 | 解 | 解 |
| | 雷注意報 | 解 | 解 | 解 | 解 | 解 | 解 | 解 | 解 | 解 | 解 | 解 | 解 | 解 | 解 | 解 | 解 | 解 | 解 | 解 | 解 | 解 |
| | 洪水注意報 | | | | | | | | | | | | | | | | | | | | | |
| 濃霧注意報 | | | | | | | | | | | | | | | | | | | | | | |

特別警報・警報・注意報発表状況（続き）

：発表 ：特別警報から警報 ：特別警報から注意報 ：警報から注意報 ：継続 解：解除
 浸：浸水害 土：土砂災害 土浸：土砂災害、浸水害 斜体字：発表 下線：特別警報から警報

安曇野市から中川村まで

| 発表時刻 | 警報・注意報 | 安曇野市 | 小海町 | 川上村 | 南牧村 | 南相木村 | 北相木村 | 佐久穂町 | 軽井沢町 | 御代田町 | 立科町 | 青木村 | 長和町 | 下諏訪町 | 富士見町 | 原村 | 辰野町 | 箕輪町 | 飯島町 | 南箕輪村 | 中川村 | |
|-------------|--------|------|-----|-----|-----|------|------|------|------|------|-----|-----|-----|------|------|----|-----|-----|-----|------|-----|--|
| 7月4日 04時45分 | 雷注意報 | | | | | | | | | | | | | | | | | | | | | |
| | 強風注意報 | | | | | | | | | | | | | | | | | | | | | |
| 7月4日 10時47分 | 雷注意報 | | | | | | | | | | | | | | | | | | | | | |
| | 強風注意報 | | | | | | | | | | | | | | | | | | | | | |
| | 濃霧注意報 | | | | | | | | | | | | | | | | | | | | | |
| 7月4日 13時10分 | 雷注意報 | | | | | | | | | | | | | | | | | | | | | |
| | 強風注意報 | | | | | | | | | | | | | | | | | | | | | |
| | 洪水注意報 | | | | | | | | | | | | | | | | | | | | | |
| | 濃霧注意報 | | | | | | | | | | | | | | | | | | | | | |
| 7月4日 16時53分 | 大雨注意報 | | | | | | | | | | | | | | | | | | | | | |
| | 雷注意報 | | | | | | | | | | | | | | | | | | | | | |
| | 強風注意報 | | | | | | | | | | | | | | | | | | | | | |
| | 洪水注意報 | | | | | | | | | | | | | | | | | | | | | |
| 7月4日 19時58分 | 濃霧注意報 | | | | | | | | | | | | | | | | | | | | | |
| | 大雨警報 | | | | | | | | | | | | | | | | | | | | | |
| | 大雨注意報 | | | | | | | | | | | | | | | | | | | | | |
| | 雷注意報 | | | | | | | | | | | | | | | | | | | | | |
| | 強風注意報 | 解 | | | | | | | | | | | | | | | | | | | | |
| 7月4日 21時28分 | 洪水注意報 | | | | | | | | | | | | | | | | | | | | | |
| | 濃霧注意報 | | | | | | | | | | | | | | | | | | | | | |
| | 大雨警報 | | | | | | | | | | | | | | | | | | | | | |
| | 大雨注意報 | | | | | | | | | | | | | | | | | | | | | |
| | 雷注意報 | | | | | | | | | | | | | | | | | | | | | |
| 7月4日 23時47分 | 洪水注意報 | | | | | | | | | | | | | | | | | | | | | |
| | 濃霧注意報 | | | | | | | | | | | | | | | | | | | | | |
| | 大雨警報 | | | | | | | | | | | | | | | | | | | | | |
| | 洪水警報 | | | | | | | | | | | | | | | | | | | | | |
| | 大雨注意報 | | | | | | | | | | | | | | | | | | | | | |
| 7月5日 04時03分 | 雷注意報 | | | | | | | | | | | | | | | | | | | | | |
| | 洪水注意報 | | | | | | | | | | | | | | | | | | | | | |
| | 濃霧注意報 | | | | | | | | | | | | | | | | | | | | | |
| | 大雨警報 | | | | | | | | | | | | | | | | | | | | | |
| | 洪水警報 | | | | | | | | | | | | | | | | | | | | | |
| 7月5日 05時48分 | 大雨注意報 | | | | | | | | | | | | | | | | | | | | | |
| | 雷注意報 | | | | | | | | | | | | | | | | | | | | | |
| | 洪水注意報 | | | | | | | | | | | | | | | | | | | | | |
| | 濃霧注意報 | | | | | | | | | | | | | | | | | | | | | |
| | 大雨警報 | | | | | | | | | | | | | | | | | | | | | |

:発表 :特別警報から警報 :特別警報から注意報 :警報から注意報 :継続 解:解除
 浸:浸水害 土:土砂災害 土浸:土砂災害、浸水害 斜体字:発表 下線:特別警報から警報

安曇野市から中川村まで

| 発表時刻 | 警報・注意報 | 安曇野市 | 小海町 | 川上村 | 南牧村 | 南相木村 | 北相木村 | 佐久穂町 | 軽井沢町 | 御代田町 | 立科町 | 青木村 | 長和町 | 下諏訪町 | 富士見町 | 原村 | 辰野町 | 箕輪町 | 飯島町 | 南箕輪村 | 中川村 | |
|-------------|--------|------|-----|-----|-----|------|------|------|------|------|-----|-----|-----|------|------|----|-----|-----|-----|------|-----|---|
| 7月5日 07時10分 | 大雨警報 | | | | | | | | | | | | | | | | | | 土 | | 土 | |
| | 洪水警報 | | | | | | | | | | | | | | | | | | | | | |
| | 大雨注意報 | | | | | | | | | | | | | | | | | | | | | |
| | 雷注意報 | | | | | | | | | | | | | | | | | | | | | |
| | 洪水注意報 | | | | | | | | | | | | | | | | | | | | | |
| 7月5日 08時18分 | 大雨警報 | | | | | | | | | | | | | | | | | 土 | 土 | 土 | 土 | 土 |
| | 洪水警報 | | | | | | | | | | | | | | | | | | | | | |
| | 大雨注意報 | | | | | | | | | | | | | | | | | | | | | |
| | 雷注意報 | | | | | | | | | | | | | | | | | | | | | |
| | 洪水注意報 | | | | | | | | | | | | | | | | | | | | | |
| 7月5日 10時04分 | 大雨警報 | | | | | | | | | | | | 土 | | | | | 土 | 土 | 土 | 土 | 土 |
| | 洪水警報 | | | | | | | | | | | | | | | | | | | | | |
| | 大雨注意報 | | | | | | | | | | | | | | | | | | | | | |
| | 雷注意報 | | | | | | | | | | | | | | | | | | | | | |
| | 洪水注意報 | | | | | | | | | | | | | | | | | | | | | |
| 7月5日 11時17分 | 大雨警報 | | | | | | | | | | | | 土 | | | | | 土 | 土 | 土 | 土 | 土 |
| | 洪水警報 | | | | | | | | | | | | | | | | | | | | | |
| | 大雨注意報 | | | | | | | | | | | | | | | | | | | | | |
| | 雷注意報 | | | | | | | | | | | | | | | | | | | | | |
| | 洪水注意報 | | | | | | | | | | | | | | | | | | | | | |
| 7月5日 16時39分 | 大雨警報 | | | | | | | | | | | | 土 | | | | | 土 | 土 | 土 | 土 | 土 |
| | 洪水警報 | | | | | | | | | | | | | | | | | | | | | |
| | 大雨注意報 | | | | | | | | | | | | | | | | | | | | | |
| | 雷注意報 | | | | | | | | | | | | | | | | | | | | | |
| | 洪水注意報 | | | | | | | | | | | | | | | | | | | | | |
| 7月5日 20時21分 | 大雨警報 | 土 | | | | | | | | | | 土 | 土 | | | | | 土 | 土 | 土 | 土 | 土 |
| | 洪水警報 | | | | | | | | | | | | | | | | | | | | | |
| | 大雨注意報 | | | | | | | | | | | | | | | | | | | | | |
| | 雷注意報 | | | | | | | | | | | | | | | | | | | | | |
| | 洪水注意報 | | | | | | | | | | | | | | | | | | | | | |
| 7月5日 22時10分 | 大雨警報 | 土 | 土 | 土 | 土 | 土 | 土 | 土 | 土 | 土 | 土 | 土 | 土 | 土 | 土 | 土 | 土 | 土 | 土 | 土 | 土 | 土 |
| | 洪水警報 | | | | | | | | | | | | | | | | | | | | | |
| | 大雨注意報 | | | | | | | | | | | | | | | | | | | | | |
| | 雷注意報 | | | | | | | | | | | | | | | | | | | | | |
| | 洪水注意報 | | | | | | | | | | | | | | | | | | | | | |
| 7月6日 04時49分 | 大雨警報 | 土 | 土 | 土 | 土 | 土 | 土 | 土 | 土 | 土 | 土 | 土 | 土 | 土 | 土 | 土 | 土 | 土 | 土 | 土 | 土 | 土 |
| | 洪水警報 | | | | | | | | | | | | | | | | | | | | | |
| | 大雨注意報 | | | | | | | | | | | | | | | | | | | | | |
| | 雷注意報 | | | | | | | | | | | | | | | | | | | | | |
| | 洪水注意報 | | | | | | | | | | | | | | | | | | | | | |
| 7月6日 16時35分 | 大雨警報 | 土 | 土 | 土 | 土 | 土 | 土 | 土 | 土 | 土 | 土 | 土 | 土 | 土 | 土 | 土 | 土 | 土 | 土 | 土 | 土 | 土 |
| | 洪水警報 | | | | | | | | | | | | | | | | | | | | | |
| | 大雨注意報 | | | | | | | | | | | | | | | | | | | | | |
| | 雷注意報 | | | | | | | | | | | | | | | | | | | | | |
| | 洪水注意報 | | | | | | | | | | | | | | | | | | | | | |

特別警報・警報・注意報発表状況 (続き)

:発表 :特別警報から警報 :特別警報から注意報 :警報から注意報 :継続 解:解除
 浸:浸水害 土:土砂災害 土浸:土砂災害、浸水害 斜体字:発表 下線:特別警報から警報

安曇野市から中川村まで

| 発表時刻 | 警報・注意報 | 安曇野市 | 小海町 | 川上村 | 南牧村 | 南相木村 | 北相木村 | 佐久穂町 | 軽井沢町 | 御代田町 | 立科町 | 青木村 | 長和町 | 下諏訪町 | 富士見町 | 原村 | 辰野町 | 箕輪町 | 飯島町 | 南箕輪村 | 中川村 | | |
|-------------|--------|------|-----|-----|-----|------|------|------|------|------|-----|-----|-----|------|------|----|-----|-----|-----|------|-----|---|--|
| 7月7日 04時58分 | 大雨警報 | 土 | 土 | 土 | 土 | 土 | | 土 | 土 | 土 | 土 | 土 | 土 | | | | | 土 | 土 | 土 | 土 | 土 | |
| | 洪水警報 | | | | | | | | | | | | | | | | | | | | | | |
| | 大雨注意報 | | | | | | | | | | | | | | | | | | | | | | |
| | 雷注意報 | | | | | | | | | | | | | | | | | | | | | | |
| | 洪水注意報 | | | | | | | | | | | 解 | | 解 | 解 | 解 | | | | | | | |
| 7月7日 08時27分 | 大雨警報 | 土 | 土 | 土 | 土 | 土 | | 土 | 土 | 土 | 土 | 土 | 土 | | | | | 土 | 土 | 土 | 土 | 土 | |
| | 大雨注意報 | | | | | | | | | | | | | | | | | | | | | | |
| | 雷注意報 | | | | | | | | | | | | | | | | | | | | | | |
| | 洪水注意報 | | | | 解 | | | 解 | | | | | | | | | | 解 | 解 | | 解 | | |
| | 濃霧注意報 | | | | | | | | | | | | | | | | | | | | | | |
| 7月7日 11時19分 | 大雨警報 | | | 解 | | | | 解 | 解 | | 解 | | | | | | | | 土 | 土 | 土 | 土 | |
| | 大雨注意報 | | | | | | 解 | | | | | | | 解 | 解 | 解 | | | | | | | |
| | 雷注意報 | | | | | | | | | | | | | | | | | | | | | | |
| | 洪水注意報 | | 解 | | | | | | | | 解 | | 解 | | | | | | | | | | |
| | 濃霧注意報 | | | | | | | | | | | | | | | | | | | | | | |
| 7月7日 17時10分 | 大雨警報 | | | | | | | | | | | | | | | | | | 土 | 土 | 土 | 土 | |
| | 大雨注意報 | | | | | | | | | | | | | | | | | | | | | | |
| | 雷注意報 | | | | | | | | | | | | | | | | | | | | | | |
| | 洪水注意報 | | | | | | | | | | | | | | | | | | | | | 解 | |
| | 濃霧注意報 | | | | | | | | | | | | | | | | | | | | | | |
| 7月8日 04時08分 | 大雨警報 | | | | | | | | | | | | | | | | | | 土 | 土 | 土 | 土 | |
| | 洪水警報 | | | | | | | | | | | | | | | | | | | | | | |
| | 大雨注意報 | | | | | | | | | | | | | | | | | | | | | | |
| | 雷注意報 | | | | | | | | | | | | | | | | | | | | | | |
| | 洪水注意報 | | | | | | | | | | | | | | | | | | | | | | |
| 7月8日 06時19分 | 大雨警報 | | | | | | | | | | | | | | | | | | 土 | 土 | 土 | 土 | |
| | 洪水警報 | | | | | | | | | | | | | | | | | | | | | | |
| | 大雨注意報 | | | | | | | | | | | | | | | | | | | | | | |
| | 雷注意報 | | | | | | | | | | | | | | | | | | | | | | |
| | 洪水注意報 | | | | | | | | | | | | | | | | | | | | | | |
| 7月8日 07時02分 | 大雨警報 | | | | | | | | | | 土 | | | | | | | | 土 | 土 | 土 | 土 | |
| | 洪水警報 | | | | | | | | | | | | | | | | | | | | | | |
| | 大雨注意報 | | | | | | | | | | | | | | | | | | | | | | |
| | 雷注意報 | | | | | | | | | | | | | | | | | | | | | | |
| | 洪水注意報 | | | | | | | | | | | | | | | | | | | | | | |
| 7月8日 09時29分 | 大雨警報 | | | | | | | | | | 土 | | | | | | | | | | | | |
| | 洪水警報 | | | | | | | | | | | | | | | | | | | | | | |
| | 大雨注意報 | | | | | | | | | | | | | | | | | | | | | | |
| | 雷注意報 | | | | | | | | | | | | | | | | | | | | | | |
| | 洪水注意報 | | | | | | | | | | | | | | | | | | | | | | |
| 7月8日 11時36分 | 大雨警報 | | | | | | | | | | | | | | | | | | | | | | |
| | 洪水警報 | | | | | | | | | | | | | | | | | | | | | | |
| | 大雨注意報 | | | | | | | | | | | | | | | | | | | | | | |
| | 雷注意報 | | | | | | | | | | | | | | | | | | | | | | |
| | 洪水注意報 | 解 | | | | | | | | | | | | | | | | | | 解 | | | |
| 7月8日 15時46分 | 大雨警報 | | | | | | | | | | | | | | | | | | | | | | |
| | 大雨注意報 | | | | | | | | | | | | | | | | | | | | | | |
| | 雷注意報 | | | | | | | | | | | | | | | | | | | | | | |
| | 洪水注意報 | | | | | | | | | | | | | | | | | | | | | | |
| | 濃霧注意報 | | | | | | | | | | | | | | | | | | | | | | |
| 7月8日 20時19分 | 大雨警報 | | | | | | | | | | | | | | | | | | | | | | |
| | 大雨注意報 | 解 | 解 | | 解 | 解 | | 解 | | 解 | | 解 | 解 | 解 | | 解 | 解 | 解 | 解 | 解 | 解 | 解 | |
| | 雷注意報 | 解 | 解 | 解 | 解 | 解 | 解 | 解 | 解 | 解 | 解 | 解 | 解 | 解 | 解 | 解 | 解 | 解 | 解 | 解 | 解 | 解 | |
| | 洪水注意報 | | | | | | | | | | | | | | | | | | | | | | |
| | 濃霧注意報 | | | | | | | | | | | | | | | | | | | | | | |

特別警報・警報・注意報発表状況 (続き)

：発表 ：特別警報から警報 ：特別警報から注意報 ：警報から注意報 ：継続 解：解除
 浸：浸水害 土：土砂災害 土浸：土砂災害、浸水害 斜体字：発表 下線：特別警報から警報

宮田村から木曾町まで

| 発表時刻 | 警報・注意報 | 宮田村 | 松川町 | 高森町 | 阿南町 | 阿智村 | 平谷村 | 根羽村 | 下條村 | 売木村 | 天龍村 | 泰阜村 | 喬木村 | 豊丘村 | 大鹿村 | 上松町 | 南木曾町 | 木祖村 | 王滝村 | 大桑村 | 木曾町 | | |
|-------------|--------|-----|-----|-----|-----|-----|-----|-----|-----|-----|-----|-----|-----|-----|-----|-----|------|-----|-----|-----|-----|--|--|
| 7月4日 04時45分 | 雷注意報 | | | | | | | | | | | | | | | | | | | | | | |
| | 強風注意報 | | | | | | | | | | | | | | | | | | | | | | |
| 7月4日 10時47分 | 雷注意報 | | | | | | | | | | | | | | | | | | | | | | |
| | 強風注意報 | | | | | | | | | | | | | | | | | | | | | | |
| | 濃霧注意報 | | | | | | | | | | | | | | | | | | | | | | |
| 7月4日 13時10分 | 雷注意報 | | | | | | | | | | | | | | | | | | | | | | |
| | 強風注意報 | | | | | | | | | | | | | | | | | | | | | | |
| | 洪水注意報 | | | | | | | | | | | | | | | | | | | | | | |
| | 濃霧注意報 | | | | | | | | | | | | | | | | | | | | | | |
| 7月4日 16時53分 | 大雨注意報 | | | | | | | | | | | | | | | | | | | | | | |
| | 雷注意報 | | | | | | | | | | | | | | | | | | | | | | |
| | 強風注意報 | | | | | | | | | | | | | | | | | | | | | | |
| | 洪水注意報 | | | | | | | | | | | | | | | | | | | | | | |
| 7月4日 19時58分 | 濃霧注意報 | | | | | | | | | | | | | | | | | | | | | | |
| | 大雨警報 | | | | | | | | | | | | | | | | | | | | | | |
| | 大雨注意報 | | | | | | | | | | | | | | | | | | | | | | |
| | 雷注意報 | | | | | | | | | | | | | | | | | | | | | | |
| | 強風注意報 | | | | | | | | | | | | | | | | | | | | | | |
| 7月4日 21時28分 | 洪水注意報 | | | | | | | | | | | | | | | | | | | | | | |
| | 濃霧注意報 | | | | | | | | | | | | | | | | | | | | | | |
| | 大雨警報 | | | | | | | | | | | | | | | | | | | | | | |
| | 大雨注意報 | | | | | | | | | | | | | | | | | | | | | | |
| | 雷注意報 | | | | | | | | | | | | | | | | | | | | | | |
| 7月4日 23時47分 | 洪水注意報 | | | | | | | | | | | | | | | | | | | | | | |
| | 濃霧注意報 | | | | | | | | | | | | | | | | | | | | | | |
| | 大雨警報 | | | | | | | | | | | | | | | | | | | | | | |
| | 洪水警報 | | | | | | | | | | | | | | | | | | | | | | |
| | 大雨注意報 | | | | | | | | | | | | | | | | | | | | | | |
| 7月5日 04時03分 | 雷注意報 | | | | | | | | | | | | | | | | | | | | | | |
| | 洪水注意報 | | | | | | | | | | | | | | | | | | | | | | |
| | 濃霧注意報 | | | | | | | | | | | | | | | | | | | | | | |
| | 大雨警報 | | | | | | | | | | | | | | | | | | | | | | |
| | 洪水警報 | | | | | | | | | | | | | | | | | | | | | | |
| 7月5日 05時48分 | 大雨注意報 | | | | | | | | | | | | | | | | | | | | | | |
| | 雷注意報 | | | | | | | | | | | | | | | | | | | | | | |
| | 洪水注意報 | | | | | | | | | | | | | | | | | | | | | | |
| | 濃霧注意報 | | | | | | | | | | | | | | | | | | | | | | |
| | 大雨警報 | | | | | | | | | | | | | | | | | | | | | | |

特別警報・警報・注意報発表状況 (続き)

:発表 :特別警報から警報 :特別警報から注意報 :警報から注意報 :継続 解:解除
 浸:浸水害 土:土砂災害 土浸:土砂災害、浸水害 斜体字:発表 下線:特別警報から警報

宮田村から木曽町まで

| 発表時刻 | 警報・注意報 | 宮田村 | 松川町 | 高森町 | 阿南町 | 阿智村 | 平谷村 | 根羽村 | 下條村 | 売木村 | 天龍村 | 泰阜村 | 喬木村 | 豊丘村 | 大鹿村 | 上松町 | 南木曽町 | 木祖村 | 王滝村 | 大桑村 | 木曽町 | |
|-------------|--------|-----|-----|-----|----------|-----|-----|----------|----------|----------|-----|----------|-----|-----|-----|-----|------|----------|-----|-----|-----|---|
| 7月5日 07時10分 | 大雨警報 | 土 | 土 | 土 | | 土 | 土 | | | | | | 土 | 土 | 土 | 土 | 土 | | 土 | 土 | 土 | |
| | 洪水警報 | | | | | | | | | | | | | | | | | | | | | |
| | 大雨注意報 | | | | | | | | | | | | | | | | | | | | | |
| | 雷注意報 | | | | | | | | | | | | | | | | | | | | | |
| | 洪水注意報 | | | | | | | | | | | | | | | | | | | | | |
| | 濃霧注意報 | | | | | | | | | | | | | | | | | | | | | |
| 7月5日 08時18分 | 大雨警報 | 土 | 土 | 土 | | 土 | 土 | | | | | | 土 | 土 | 土 | 土 | 土 | <u>土</u> | 土 | 土 | 土 | 土 |
| | 洪水警報 | | | | | | | | | | | | | | | | | | | | | |
| | 大雨注意報 | | | | | | | | | | | | | | | | | | | | | |
| | 雷注意報 | | | | | | | | | | | | | | | | | | | | | |
| | 洪水注意報 | | | | | | | | | | | | | | | | | | | | | |
| | 濃霧注意報 | | | | | | | | | | | | | | | | | | | | | |
| 7月5日 10時04分 | 大雨警報 | 土 | 土 | 土 | | 土 | 土 | | | <u>土</u> | | | 土 | 土 | 土 | 土 | 土 | 土 | 土 | 土 | 土 | 土 |
| | 洪水警報 | | | | | | | | | | | | | | | | | | | | | |
| | 大雨注意報 | | | | | | | | | | | | | | | | | | | | | |
| | 雷注意報 | | | | | | | | | | | | | | | | | | | | | |
| | 洪水注意報 | | | | | | | | | | | | | | | | | | | | | |
| | 濃霧注意報 | | | | | | | | | | | | | | | | | | | | | |
| 7月5日 11時17分 | 大雨警報 | 土 | 土 | 土 | <u>土</u> | 土 | 土 | | | <u>土</u> | 土 | | 土 | 土 | 土 | 土 | 土 | 土 | 土 | 土 | 土 | 土 |
| | 洪水警報 | | | | | | | | | | | | | | | | | | | | | |
| | 大雨注意報 | | | | | | | | | | | | | | | | | | | | | |
| | 雷注意報 | | | | | | | | | | | | | | | | | | | | | |
| | 洪水注意報 | | | | | | | | | | | | | | | | | | | | | |
| | 濃霧注意報 | | | | | | | | | | | | | | | | | | | | | |
| 7月5日 16時39分 | 大雨警報 | 土 | 土 | 土 | 土 | 土 | 土 | | | 土 | 土 | | 土 | 土 | 土 | 土 | 土 | 土 | 土 | 土 | 土 | 土 |
| | 洪水警報 | | | | | | | | | | | | | | | | | | | | | |
| | 大雨注意報 | | | | | | | | | | | | | | | | | | | | | |
| | 雷注意報 | | | | | | | | | | | | | | | | | | | | | |
| | 洪水注意報 | | | | | | | | | | | | | | | | | | | | | |
| | 濃霧注意報 | | | | | | | | | | | | | | | | | | | | | |
| 7月5日 20時21分 | 大雨警報 | 土 | 土 | 土 | 土 | 土 | 土 | | | 土 | 土 | | 土 | 土 | 土 | 土 | 土 | 土 | 土 | 土 | 土 | 土 |
| | 洪水警報 | | | | | | | | | | | | | | | | | | | | | |
| | 大雨注意報 | | | | | | | | | | | | | | | | | | | | | |
| | 雷注意報 | | | | | | | | | | | | | | | | | | | | | |
| | 洪水注意報 | | | | | | | | | | | | | | | | | | | | | |
| | 濃霧注意報 | | | | | | | | | | | | | | | | | | | | | |
| 7月5日 22時10分 | 大雨警報 | 土 | 土 | 土 | 土 | 土 | 土 | <u>土</u> | <u>土</u> | 土 | 土 | <u>土</u> | 土 | 土 | 土 | 土 | 土 | 土 | 土 | 土 | 土 | 土 |
| | 洪水警報 | | | | | | | | | | | | | | | | | | | | | |
| | 大雨注意報 | | | | | | | | | | | | | | | | | | | | | |
| | 雷注意報 | | | | | | | | | | | | | | | | | | | | | |
| | 洪水注意報 | | | | | | | | | | | | | | | | | | | | | |
| | 濃霧注意報 | | | | | | | | | | | | | | | | | | | | | |
| 7月6日 04時49分 | 大雨警報 | 土 | 土 | 土 | 土 | 土 | 土 | 土 | 土 | 土 | 土 | 土 | 土 | 土 | 土 | 土 | 土 | 土 | 土 | 土 | 土 | 土 |
| | 洪水警報 | | | | | | | | | | | | | | | | | | | | | |
| | 大雨注意報 | | | | | | | | | | | | | | | | | | | | | |
| | 雷注意報 | | | | | | | | | | | | | | | | | | | | | |
| | 洪水注意報 | | | | | | | | | | | | | | | | | | | | | |
| | 濃霧注意報 | | | | | | | | | | | | | | | | | | | | | |
| 7月6日 16時35分 | 大雨警報 | 土 | 土 | 土 | 土 | 土 | 土 | 土 | 土 | 土 | 土 | 土 | 土 | 土 | 土 | 土 | 土 | 土 | 土 | 土 | 土 | 土 |
| | 洪水警報 | | | | | | | | | | | | | | | | | | | | | |
| | 大雨注意報 | | | | | | | | | | | | | | | | | | | | | |
| | 雷注意報 | | | | | | | | | | | | | | | | | | | | | |
| | 洪水注意報 | | | | | | | | | | | | | | | | | | | | | |
| | 濃霧注意報 | | | | | | | | | | | | | | | | | | | | | |

特別警報・警報・注意報発表状況 (続き)

：発表 ；特別警報から警報 ；特別警報から注意報 ；警報から注意報 ；継続 解：解除
 浸：浸水害 土：土砂災害 土浸：土砂災害、浸水害 斜体字：発表 下線：特別警報から警報

宮田村から木曽町まで

| 発表時刻 | 警報・注意報 | 宮田村 | 松川町 | 高森町 | 阿南町 | 阿智村 | 平谷村 | 根羽村 | 下條村 | 売木村 | 天龍村 | 泰阜村 | 喬木村 | 豊丘村 | 大鹿村 | 上松町 | 南木曾町 | 木祖村 | 王滝村 | 大桑村 | 木曽町 | |
|-------------|--------|-----|-----|-----|-----|-----|-----|-----|-----|-----|-----|-----|-----|-----|-----|-----|------|-----|-----|-----|-----|---|
| 7月7日 04時58分 | 大雨警報 | 土 | 土 | 土 | 土 | 土 | 土 | 土 | 土 | 土 | 土 | 土 | 土 | 土 | 土 | 土 | 土 | 土 | 土 | 土 | 土 | |
| | 洪水警報 | | | | | | | | | | | | | | | | | | | | | |
| | 大雨注意報 | | | | | | | | | | | | | | | | | | | | | |
| | 雷注意報 | | | | | | | | | | | | | | | | | | | | | |
| | 洪水注意報 | | | | | 解 | 解 | | | | | | | | | | | | | | | |
| 7月7日 08時27分 | 大雨警報 | 土 | 土 | 土 | 土 | 土 | 土 | 土 | 土 | 土 | 土 | 土 | 土 | 土 | 土 | 土 | 土 | 土 | 土 | 土 | 土 | |
| | 大雨注意報 | | | | | | | | | | | | | | | | | | | | | |
| | 雷注意報 | | | | | | | | | | | | | | | | | | | | | |
| | 洪水注意報 | 解 | 解 | 解 | 解 | | | | 解 | 解 | 解 | 解 | | 解 | | | 解 | | | | | |
| | 濃霧注意報 | | | | | | | | | | | | | | | | | | | | | |
| 7月7日 11時19分 | 大雨警報 | 土 | 土 | 土 | | | | | | | 土 | | 土 | 土 | 土 | 土 | 土 | | | 土 | 土 | 土 |
| | 大雨注意報 | | | | | | | | | | | | | | | | | | | | | |
| | 雷注意報 | | | | | | | | | | | | | | | | | | | | | |
| | 洪水注意報 | | | | | | | | | | | | | | | | | | | | | |
| | 濃霧注意報 | | | | | | | | | | | | | | | | | | | | | |
| 7月7日 17時10分 | 大雨警報 | 土 | 土 | 土 | | | | | | | | | 土 | 土 | 土 | 土 | 土 | | | 土 | 土 | 土 |
| | 大雨注意報 | | | | | | | | | | | | | | | | | | | | | |
| | 雷注意報 | | | | | | | | | | | | | | | | | | | | | |
| | 洪水注意報 | | | | | | | | | | | | 解 | | | 解 | | 解 | | 解 | | |
| | 濃霧注意報 | | | | | | | | | | | | | | | | | | | | | |
| 7月8日 04時08分 | 大雨警報 | 土 | 土 | 土 | | | | | | | | | 土 | 土 | 土 | 土 | 土 | | | 土 | 土 | 土 |
| | 洪水警報 | | | | | | | | | | | | | | | | | | | | | |
| | 大雨注意報 | | | | | | | | | | | | | | | | | | | | | |
| | 雷注意報 | | | | | | | | | | | | | | | | | | | | | |
| | 洪水注意報 | | | | | | | | | | | | | | | | | | | | | |
| 7月8日 06時19分 | 大雨警報 | 土 | 土 | 土 | | | | | | | | | 土 | 土 | 土 | 土 | 土 | | | 土 | 土 | 土 |
| | 洪水警報 | | | | | | | | | | | | | | | | | | | | | |
| | 大雨注意報 | | | | | | | | | | | | | | | | | | | | | |
| | 雷注意報 | | | | | | | | | | | | | | | | | | | | | |
| | 洪水注意報 | | | | | | | | | | | | | | | | | | | | | |
| 7月8日 07時02分 | 大雨警報 | 土 | 土 | 土 | | | | | | | | | 土 | 土 | 土 | 土 | 土 | 土 | 土 | 土 | 土 | 土 |
| | 洪水警報 | | | | | | | | | | | | | | | | | | | | | |
| | 大雨注意報 | | | | | | | | | | | | | | | | | | | | | |
| | 雷注意報 | | | | | | | | | | | | | | | | | | | | | |
| | 洪水注意報 | | | | | | | | | | | | | | | | | | | | | |
| 7月8日 09時29分 | 大雨警報 | | | | | | | | | | | | | | | 土 | 土 | 土 | 土 | 土 | 土 | 土 |
| | 洪水警報 | | | | | | | | | | | | | | | | | | | | | |
| | 大雨注意報 | | | | | | | | | | | | | | | | | | | | | |
| | 雷注意報 | | | | | | | | | | | | | | | | | | | | | |
| | 洪水注意報 | | | | | | | | | | | | | | 解 | | | | | | | |
| 7月8日 11時36分 | 大雨警報 | | | | | | | | | | | | | | | | | | | | 土 | 土 |
| | 洪水警報 | | | | | | | | | | | | | | | | | | | | | |
| | 大雨注意報 | | | | | | | | | | | | | | | | | | | | | |
| | 雷注意報 | | | | | | 解 | 解 | 解 | 解 | | 解 | | | | | | | | | | |
| | 洪水注意報 | | | | | | | | | | | | | | | | | | | | | |
| 7月8日 15時46分 | 大雨警報 | | | | | | | | | | | | | | | | | | | | 土 | 土 |
| | 大雨注意報 | | | | | | | | | | | | | | | | | | | | | |
| | 雷注意報 | | | | | 解 | | | | 解 | 解 | | | | | | | | | | | |
| | 洪水注意報 | | | | | | | | | | | | | | | | | | | | | |
| | 濃霧注意報 | | | | | | | | | | | | | | | | | | | | | |
| 7月8日 20時19分 | 大雨警報 | | | | | | | | | | | | | | | | | | | | | |
| | 大雨注意報 | 解 | 解 | 解 | | | | | | | | | 解 | 解 | 解 | 解 | 解 | 解 | 解 | 解 | 解 | 解 |
| | 雷注意報 | 解 | 解 | 解 | 解 | 解 | 解 | 解 | 解 | 解 | 解 | 解 | 解 | 解 | 解 | 解 | 解 | 解 | 解 | 解 | 解 | 解 |
| | 洪水注意報 | | | | | | | | | | | | | | | | 解 | 解 | 解 | 解 | 解 | 解 |
| | 濃霧注意報 | | | | | | | | | | | | | | | | | | | | | |

特別警報・警報・注意報発表状況 (続き)

：発表 ：特別警報から警報 ：特別警報から注意報 ：警報から注意報 ：継続 解：解除
 浸：浸水害 土：土砂災害 土浸：土砂災害、浸水害 斜体字：発表 下線：特別警報から警報

(注) 平成30年5月25日に発生した長野県北部の地震に伴い、揺れの大きかった栄村については、大雨警報・注意報の発表基準(土壌雨量指数基準)を暫定的に引き下げて運用しています。

麻績村から栄村まで

| 発表時刻 | 警報・注意報 | 麻績村 | 生坂村 | 山形村 | 朝日村 | 筑北村 | 池田町 | 松川村 | 白馬村 | 小谷村 | 坂城町 | 小布施町 | 高山村 | 山ノ内町 | 木島平村 | 野沢温泉村 | 信濃町 | 小川村 | 飯綱町 | 栄村 | | |
|-------------|--------|-----|-----|-----|-----|-----|-----|-----|-----|-----|-----|------|-----|------|------|-------|-----|-----|-----|----|--|--|
| 7月4日 04時45分 | 雷注意報 | | | | | | | | | | | | | | | | | | | | | |
| | 強風注意報 | | | | | | | | | | | | | | | | | | | | | |
| 7月4日 10時47分 | 雷注意報 | | | | | | | | | | | | | | | | | | | | | |
| | 強風注意報 | | | | | | | | | | | | | | | | | | | | | |
| | 濃霧注意報 | | | | | | | | | | | | | | | | | | | | | |
| 7月4日 13時10分 | 雷注意報 | | | | | | | | | | | | | | | | | | | | | |
| | 強風注意報 | | | | | | | | | | | | | | | | | | | | | |
| | 洪水注意報 | | | | | | | | | | | | | | | | | | | | | |
| | 濃霧注意報 | | | | | | | | | | | | | | | | | | | | | |
| 7月4日 16時53分 | 大雨注意報 | | | | | | | | | | | | | | | | | | | | | |
| | 雷注意報 | | | | | | | | | | | | | | | | | | | | | |
| | 強風注意報 | | | | | | | | | | | | | | | | | | | | | |
| | 洪水注意報 | | | | | | | | | | | | | | | | | | | | | |
| 7月4日 19時58分 | 濃霧注意報 | | | | | | | | | | | | | | | | | | | | | |
| | 大雨警報 | | | | | | | | | | | | | | | | | | | | | |
| | 大雨注意報 | | | | | | | | | | | | | | | | | | | | | |
| | 雷注意報 | | | | | | | | | | | | | | | | | | | | | |
| | 強風注意報 | 解 | 解 | 解 | 解 | 解 | | | | | | | | | | | | | | | | |
| 7月4日 21時28分 | 洪水注意報 | | | | | | | | | | | | | | | | | | | | | |
| | 濃霧注意報 | | | | | | | | | | | | | | | | | | | | | |
| | 大雨警報 | | | | | | | | | | | | | | | | | | | | | |
| | 大雨注意報 | | | | | | | | | | | | | | | | | | | | | |
| | 雷注意報 | | | | | | | | | | | | | | | | | | | | | |
| 7月4日 23時47分 | 洪水注意報 | | | | | | | | | | | | | | | | | | | | | |
| | 濃霧注意報 | | | | | | | | | | | | | | | | | | | | | |
| | 大雨警報 | | | | | | | | | | | | | | | | | | | | | |
| | 洪水警報 | | | | | | | | | | | | | | | | | | | | | |
| | 大雨注意報 | | | | | | | | | | | | | | | | | | | | | |
| 7月5日 04時03分 | 雷注意報 | | | | | | | | | | | | | | | | | | | | | |
| | 洪水注意報 | | | | | | | | | | | | | | | | | | | | | |
| | 濃霧注意報 | | | | | | | | | | | | | | | | | | | | | |
| | 大雨警報 | | | | | | | | | | | | | | | | | | | | | |
| | 洪水警報 | | | | | | | | | | | | | | | | | | | | | |
| 7月5日 05時48分 | 大雨注意報 | | | | | | | | | | | | | | | | | | | | | |
| | 雷注意報 | | | | | | | | | | | | | | | | | | | | | |
| | 洪水注意報 | | | | | | | | | | | | | | | | | | | | | |
| | 濃霧注意報 | | | | | | | | | | | | | | | | | | | | | |
| | 大雨警報 | | | | | | | | | | | | | | | | | | | | | |

特別警報・警報・注意報発表状況 (続き)

:発表
 :特別警報から警報
 :特別警報から注意報
 :警報から注意報
 :継続
 解:解除
 浸:浸水害
 土:土砂災害
 土浸:土砂災害、浸水害
 斜体字:発表
 下線:特別警報から警報

麻績村から栄村まで

| 発表時刻 | 警報・注意報 | 麻績村 | 生坂村 | 山形村 | 朝日村 | 筑北村 | 池田町 | 松川村 | 白馬村 | 小谷村 | 坂城町 | 小布施町 | 高山村 | 山ノ内町 | 木島平村 | 野沢温泉村 | 信濃町 | 小川村 | 飯綱町 | 栄村 | |
|-------------|--------|-----|-----|-----|-----|-----|-----|-----|-----|-----|-----|------|-----|------|------|-------|-----|-----|-----|----|--|
| 7月5日 07時10分 | 大雨警報 | | | | | | 土 | 土 | 土 | 土 | | | | 土 | 土 | | | | | 土 | |
| | 洪水警報 | | | | | | | | | | | | | | | | | | | | |
| | 大雨注意報 | | | | | | | | | | | | | | | | | | | | |
| | 雷注意報 | | | | | | | | | | | | | | | | | | | | |
| | 洪水注意報 | | | | | | | | | | | | | | | | | | | | |
| 7月5日 08時18分 | 大雨警報 | | | | | | 土 | 土 | 土 | 土 | | | | 土 | 土 | 土 | | 土 | | 土 | |
| | 洪水警報 | | | | | | | | | | | | | | | | | | | | |
| | 大雨注意報 | | | | | | | | | | | | | | | | | | | | |
| | 雷注意報 | | | | | | | | | | | | | | | | | | | | |
| | 洪水注意報 | | | | | | | | | | | | | | | | | | | | |
| 7月5日 10時04分 | 大雨警報 | | | | | | 土 | 土 | 土 | 土 | | | | 土 | 土 | 土 | | 土 | | 土 | |
| | 洪水警報 | | | | | | | | | | | | | | | | | | | | |
| | 大雨注意報 | | | | | | | | | | | | | | | | | | | | |
| | 雷注意報 | | | | | | | | | | | | | | | | | | | | |
| | 洪水注意報 | | | | | | | | | | | | | | | | | | | | |
| 7月5日 11時17分 | 大雨警報 | | | | | | 土 | 土 | 土 | 土 | | | | 土 | 土 | 土 | | 土 | | 土 | |
| | 洪水警報 | | | | | | | | | | | | | | | | | | | | |
| | 大雨注意報 | | | | | | | | | | | | | | | | | | | | |
| | 雷注意報 | | | | | | | | | | | | | | | | | | | | |
| | 洪水注意報 | | | | | | | | | | | | | | | | | | | | |
| 7月5日 16時39分 | 大雨警報 | | | | | | 土 | 土 | 土 | 土 | 土 | | | 土 | 土 | 土 | 土 | 土 | 土 | 土 | |
| | 洪水警報 | | | | | | | | | | | | | | | | | | | | |
| | 大雨注意報 | | | | | | | | | | | | | | | | | | | | |
| | 雷注意報 | | | | | | | | | | | | | | | | | | | | |
| | 洪水注意報 | | | | | | | | | | | | | | | | | | | | |
| 7月5日 20時21分 | 大雨警報 | | | | | | 土 | 土 | 土 | 土 | 土 | 土 | 土 | 土 | 土 | 土 | 土 | 土 | 土 | 土 | |
| | 洪水警報 | | | | | | | | | | | | | | | | | | | | |
| | 大雨注意報 | | | | | | | | | | | | | | | | | | | | |
| | 雷注意報 | | | | | | | | | | | | | | | | | | | | |
| | 洪水注意報 | | | | | | | | | | | | | | | | | | | | |
| 7月5日 22時10分 | 大雨警報 | 土 | 土 | | 土 | 土 | 土 | 土 | 土 | 土 | 土 | 土 | 土 | 土 | 土 | 土 | 土 | 土 | 土 | 土 | |
| | 洪水警報 | | | | | | | | | | | | | | | | | | | | |
| | 大雨注意報 | | | | | | | | | | | | | | | | | | | | |
| | 雷注意報 | | | | | | | | | | | | | | | | | | | | |
| | 洪水注意報 | | | | | | | | | | | | | | | | | | | | |
| 7月6日 04時49分 | 大雨警報 | 土 | 土 | | 土 | 土 | 土 | 土 | 土 | 土 | 土 | 土 | 土 | 土 | 土 | 土 | 土 | 土 | 土 | 土 | |
| | 洪水警報 | | | | | | | | | | | | | | | | | | | | |
| | 大雨注意報 | | | | | | | | | | | | | | | | | | | | |
| | 雷注意報 | | | | | | | | | | | | | | | | | | | | |
| | 洪水注意報 | | | | | | | | | | | | | | | | | | | | |
| 7月6日 16時35分 | 大雨警報 | 土 | 土 | | 土 | 土 | 土 | 土 | 土 | 土 | 土 | 土 | 土 | 土 | 土 | 土 | 土 | 土 | 土 | 土 | |
| | 洪水警報 | | | | | | | | | | | | | | | | | | | | |
| | 大雨注意報 | | | | | | | | | | | | | | | | | | | | |
| | 雷注意報 | | | | | | | | | | | | | | | | | | | | |
| | 洪水注意報 | | | | | | | | | | | | | | | | | | | | |

特別警報・警報・注意報発表状況 (続き)

：発表 ：特別警報から警報 ：特別警報から注意報 ：警報から注意報 ：継続 解：解除
 浸：浸水害 土：土砂災害 土浸：土砂災害、浸水害 斜体字：発表 下線：特別警報から警報

麻績村から栄村まで

| 発表時刻 | 警報・注意報 | 麻績村 | 生坂村 | 山形村 | 朝日村 | 筑北村 | 池田町 | 松川村 | 白馬村 | 小谷村 | 坂城町 | 小布施町 | 高山村 | 山ノ内町 | 木島平村 | 野沢温泉村 | 信濃町 | 小川村 | 飯綱町 | 栄村 | |
|-------------|--------|-----|-----|-----|-----|-----|-----|-----|-----|-----|-----|------|-----|------|------|-------|-----|-----|-----|----|---|
| 7月7日 04時58分 | 大雨警報 | 土 | 土 | | 土 | 土 | 土 | 土 | 土 | 土 | 土 | 土 | | 土 | 土 | 土 | 土 | 土 | 土 | 土 | 土 |
| | 洪水警報 | | | | | | | | | | | | | | | | | | | | |
| | 大雨注意報 | | | | | | | | | | | | | | | | | | | | |
| | 雷注意報 | | | | | | | | | | | | | | | | | | | | |
| | 洪水注意報 | 解 | 解 | 解 | | 解 | | 解 | | | 解 | 解 | 解 | 解 | 解 | | | 解 | 解 | 解 | 解 |
| 濃霧注意報 | | | | | | | | | | | | | | | | | | | | | |
| 7月7日 08時27分 | 大雨警報 | 土 | 土 | | 土 | 土 | 土 | 土 | 土 | 土 | 土 | 土 | | 土 | 土 | 土 | 土 | 土 | 土 | 土 | 土 |
| | 大雨注意報 | | | | | | | | | | | | | | | | | | | | |
| | 雷注意報 | | | | | | | | | | | | | | | | | | | | |
| | 洪水注意報 | | | | | | 解 | | | | | | | | | 解 | 解 | | | | |
| | 濃霧注意報 | | | | | | | | | | | | | | | | | | | | |
| 7月7日 11時19分 | 大雨警報 | | | | | | 土 | 土 | 土 | 土 | | | | | | | | | | | 土 |
| | 大雨注意報 | | | 解 | | | | | | | | | | | | | | | | | |
| | 雷注意報 | | | | | | | | | | | | | | | | | | | | |
| | 洪水注意報 | | | | | | | | | | | | | | | | | | | | |
| | 濃霧注意報 | | | | | | | | | | | | | | | | | | | | |
| 7月7日 17時10分 | 大雨警報 | | | | | | 土 | 土 | 土 | 土 | | | | | | | | | | | 土 |
| | 大雨注意報 | | | | | | | | | | | | | | | | | | | | |
| | 雷注意報 | | | | | | | | | | | | | | | | | | | | |
| | 洪水注意報 | | | | 解 | | | | | | | | | | | | | | | | |
| | 濃霧注意報 | | | | | | | | | | | | | | | | | | | | |
| 7月8日 04時08分 | 大雨警報 | | | | | | 土 | 土 | 土 | 土 | | | | | | | | | | | 土 |
| | 洪水警報 | | | | | | | | | | | | | | | | | | | | |
| | 大雨注意報 | | | | | | | | | | | | | | | | | | | | |
| | 雷注意報 | | | | | | | | | | | | | | | | | | | | |
| | 洪水注意報 | | | | | | | | 解 | 解 | | | | | | | | | | | |
| 7月8日 06時19分 | 大雨警報 | | | | | | 土 | 土 | 土 | 土 | | | | | | | | | | | 土 |
| | 洪水警報 | | | | | | | | | | | | | | | | | | | | |
| | 大雨注意報 | | | | | | | | | | | | | | | | | | | | |
| | 雷注意報 | | | | | | | | | | | | | | | | | | | | |
| | 洪水注意報 | | | | | | | | | | | | | | | | | | | | |
| 7月8日 07時02分 | 大雨警報 | | | | | | 土 | 土 | 土 | 土 | | | | | | | | | | | 土 |
| | 洪水警報 | | | | | | | | | | | | | | | | | | | | |
| | 大雨注意報 | | | | | | | | | | | | | | | | | | | | |
| | 雷注意報 | | | | | | | | | | | | | | | | | | | | |
| | 洪水注意報 | | | | | | | | | | | | | | | | | | | | |
| 7月8日 09時29分 | 大雨警報 | | | | | | 土 | 土 | 土 | 土 | | | | | | | | | | | |
| | 洪水警報 | | | | | | | | | | | | | | | | | | | | |
| | 大雨注意報 | | | | | | | | | | 解 | 解 | 解 | 解 | 解 | 解 | 解 | 解 | 解 | 解 | 解 |
| | 雷注意報 | | | | | | | | | | | | | | | | | | | | |
| | 洪水注意報 | 解 | 解 | 解 | 解 | 解 | 解 | 解 | 解 | 解 | 解 | 解 | 解 | 解 | 解 | 解 | 解 | 解 | 解 | 解 | 解 |
| 7月8日 11時36分 | 大雨警報 | | | | | | | | 土 | 土 | | | | | | | | | | | |
| | 洪水警報 | | | | | | | | | | | | | | | | | | | | |
| | 大雨注意報 | | | | | | | | | | | | | | | | | | | | |
| | 雷注意報 | | | | | | | | | | | | | | | | | | | | |
| | 洪水注意報 | | | | | | | | | | | | | | | | | | | | |
| 7月8日 15時46分 | 大雨警報 | | | | | | | | 土 | 土 | | | | | | | | | | | |
| | 大雨注意報 | | | | | | | | | | | | | | | | | | | | |
| | 雷注意報 | | | | | | | | | | | | | | | | | | | | |
| | 洪水注意報 | | | | | | | | | | | | | | | | | | | | |
| | 濃霧注意報 | | | | | | | | | | | | | | | | | | | | |
| 7月8日 20時19分 | 大雨警報 | | | | | | | | | | | | | | | | | | | | |
| | 大雨注意報 | 解 | 解 | | 解 | 解 | 解 | 解 | | | | | | | | | | | | | 解 |
| | 雷注意報 | 解 | 解 | 解 | 解 | 解 | 解 | 解 | 解 | 解 | 解 | 解 | 解 | 解 | 解 | 解 | 解 | 解 | 解 | 解 | 解 |
| | 洪水注意報 | | | | | | | | | | | | | | | | | | | | |
| | 濃霧注意報 | | | | | | | | | | | | | | | | | | | | |

(2) 気象情報発表状況 (7月3日17時 ~ 7月8日17時)

長野地方気象台発表

| 発表日時 | 情報の名称 |
|-------------|--------------------------|
| 7月3日 17時18分 | 大雨に関する長野県気象情報 第1号 |
| 7月4日 06時12分 | 大雨に関する長野県気象情報 第2号 |
| 7月4日 17時11分 | 大雨に関する長野県気象情報 第3号 |
| 7月5日 06時11分 | 大雨と雷及び突風に関する長野県気象情報 第4号 |
| 7月5日 11時35分 | 大雨と雷及び突風に関する長野県気象情報 第5号 |
| 7月5日 17時00分 | 大雨と雷及び突風に関する長野県気象情報 第6号 |
| 7月5日 22時58分 | 大雨と雷及び突風に関する長野県気象情報 第7号 |
| 7月6日 05時49分 | 大雨と雷及び突風に関する長野県気象情報 第8号 |
| 7月6日 11時26分 | 大雨と雷及び突風に関する長野県気象情報 第9号 |
| 7月6日 17時18分 | 大雨と雷及び突風に関する長野県気象情報 第10号 |
| 7月6日 23時03分 | 大雨と雷及び突風に関する長野県気象情報 第11号 |
| 7月7日 06時15分 | 大雨と雷及び突風に関する長野県気象情報 第12号 |
| 7月7日 11時33分 | 大雨と雷及び突風に関する長野県気象情報 第13号 |
| 7月7日 17時20分 | 大雨と雷及び突風に関する長野県気象情報 第14号 |
| 7月8日 05時54分 | 大雨と雷及び突風に関する長野県気象情報 第15号 |
| 7月8日 11時22分 | 大雨と雷及び突風に関する長野県気象情報 第16号 |
| 7月8日 17時00分 | 大雨と雷及び突風に関する長野県気象情報 第17号 |

(3) 指定河川洪水予報発表状況 (7月6日02時 ~ 7月6日18時)

天竜川上流河川事務所・長野地方気象台 共同発表

| 発表日時 | 情報名 |
|------------------|-------------------|
| 平成30年7月6日 02時55分 | 天竜川上流氾濫注意情報 第1号 |
| 平成30年7月6日 03時30分 | 天竜川上流氾濫注意情報 第2号 |
| 平成30年7月6日 05時00分 | 天竜川上流氾濫注意情報 第3号 |
| 平成30年7月6日 17時25分 | 天竜川上流氾濫注意情報解除 第4号 |

(4) 竜巻注意情報発表状況 (7月8日02時 ~ 7月8日07時)

長野地方気象台発表

| 発表日時 | 発表情報 | 発表対象地域 |
|------------------|---------------|--------|
| 平成30年7月8日 02時32分 | 長野県竜巻注意情報 第1号 | 南部 |
| 平成30年7月8日 03時36分 | 長野県竜巻注意情報 第2号 | 南部 |
| 平成30年7月8日 06時46分 | 長野県竜巻注意情報 第3号 | 南部 |

(5) 土砂災害警戒情報発表状況 (7月5日03時 ~ 7月8日15時)

長野県・長野地方気象台 共同発表

| 番号 | 発表日時 | 警戒対象地域 | 警戒解除地域 |
|------|-------------|---|---|
| 第1号 | 7月5日 03時25分 | 南木曾町* 大桑村* | |
| 第2号 | 7月5日 04時35分 | 南木曾町 大桑村 木曾町* | |
| 第3号 | 7月5日 07時05分 | 南木曾町 大桑村 木曾町 白馬村* 小谷村* | |
| 第4号 | 7月5日 10時15分 | 天龍村* 南木曾町 大桑村 木曾町 白馬村 小谷村 | |
| 第5号 | 7月5日 10時40分 | 上村南信濃* 天龍村 南木曾町 大 桑村 木曾町 白馬村 小谷村 | |
| 第6号 | 7月5日 14時25分 | 上村南信濃 天龍村 上松町* 南木 曾町 大桑村 木曾町 白馬村 小谷 村 | |
| 第7号 | 7月5日 18時10分 | 長野* 上村南信濃 天龍村 上松町 南木曾町 大桑村 木曾町 白馬村 小谷村 | |
| 第8号 | 7月5日 21時45分 | 長野 上村南信濃 天龍村 上松町 南木曾町 王滝村* 大桑村 木曾町 白馬村 小谷村 | |
| 第9号 | 7月6日 00時45分 | 長野 飯田* 上村南信濃 伊那* 駒ヶ根市* 檜川* 飯島町* 中川村* 宮田村* 松川町* 高森町* 天龍村 上松町 南木曾町 王滝村 大桑村 木曾町 白馬村 小谷村 | |
| 第10号 | 7月6日 01時25分 | 長野 飯田 上村南信濃 伊那 駒ヶ 根市 檜川 飯島町 中川村 宮田村 松川町 高森町 阿南町* 天龍村 大鹿村* 上松町 南木曾町 王滝村 大桑村 木曾町 白馬村 小谷村 | |
| 第11号 | 7月6日 01時45分 | 長野 飯田 上村南信濃 伊那 駒ヶ 根市 檜川 飯島町 中川村 宮田村 松川町 高森町 阿南町 天龍村 豊 丘村* 大鹿村 上松町 南木曾町 王滝村 大桑村 木曾町 白馬村 小 谷村 | |
| 第12号 | 7月6日 03時20分 | 長野 飯田 上村南信濃 伊那 駒ヶ 根市 檜川 飯島町 中川村 宮田村 松川町 高森町 阿南町 天龍村 喬 木村* 豊丘村 大鹿村 上松町 南 木曾町 王滝村 大桑村 木曾町 白 馬村 小谷村 | |
| 第13号 | 7月7日 09時00分 | 上村南信濃 天龍村 豊丘村 大鹿村 | 長野 飯田 伊那 駒ヶ根市 檜川 飯島町 中川村 宮田村 松川町 高森町 阿南町 喬木村 上松町 南木曾町 王滝村 大桑村 木曾町 白馬村 小谷村 |
| 第14号 | 7月7日 10時20分 | | 上村南信濃 天龍村 豊丘村 大鹿 村 |
| 番号 | 発表日時 | 警戒対象地域 | 警戒解除地域 |
| 第1号 | 7月8日 03時40分 | 王滝村* | |
| 第2号 | 7月8日 06時30分 | 王滝村 木曾町* | |
| 第3号 | 7月8日 10時25分 | 王滝村 | 木曾町 |
| 第4号 | 7月8日 14時05分 | | 王滝村 |

* 印は、新たに警戒対象となった地域を示します。

(注)平成30年5月25日に発生した長野県北部の地震に伴い、揺れの大きかった栄村については、土砂災害警戒情報の発表基準(土壌雨量指数基準)を暫定的に引き下げて運用しています。

(6) 関係機関への説明会等

- ・ 防災関係機関及び報道機関を対象に、大雨に関する説明会を長野地方気象台で実施した。(7月4日 14時00分)
説明会で使った資料は、長野地方気象台ホームページに掲載した。
- ・ 第1回長野県警戒・対策連絡会議にJETTを派遣し、今後の気象状況について解説を実施した。(7月5日 15時00分)
- ・ 第2回長野県警戒・対策連絡会議にJETTを派遣し、今後の気象状況について解説を実施した。(7月6日 16時00分)
- ・ 県と31市町村にホットラインを実施した。
- ・ 担当者ホットライン105回(その内、能動的ホットライン31回)
- ・ 首長ホットラインはなし。

J E T T : 大規模な自然災害等の際に地方公共団体等へ支援を行う国土交通省の緊急災害対策派遣隊(T E C - F O R C E)の気象・地象情報提供班

4 主な被害等の状況

(長野県危機管理部まとめ 7月9日14:00現在)

人的被害

- ・なし

住家被害

- ・一部損壊(天龍村1棟)
- ・床上浸水 なし
- ・床下浸水 1棟(木祖村)

道路通行止

- ・23路線(土砂崩落等14路線、雨量事前規制等9路線)

鉄道運転見合わせ等

- ・運転見合わせ 飯田線、大糸線、中央線、篠ノ井線、しなの鉄道 5線区
- ・運休および区間運休 合計11本

学校休校等

- ・休校:小学校、中学校、高校、特別支援学校 46校
- ・短縮授業等:小学校、中学校、高校 33校

避難指示

7月5日

- ・長野市中条地区(849世帯1,816人)

7月8日

- ・王滝村滝越地区(9世帯18人)

避難勧告

7月5日

- ・飯田市、駒ヶ根市、長野市、南木曽町、大桑村

7月6日

- ・上松町、木曽町、天龍村、阿南町

避難準備

7月5日

- ・天龍村、駒ヶ根市、塩尻市、南木曽町、長野市、松川町、喬木村、飯綱町、上松町、大桑村

7月6日

- ・中川村、高森町、宮田村、飯島町、豊丘村、小谷村、阿南町

孤立集落(7/9 14:00 現在)

7月8日

- ・王滝村滝越地区、ダム関係者6名
消防防災ヘリコプターで19名を救助した。

問い合わせ先

長野地方気象台

電話：026 - 232 - 3773

•本気象速報の内容の全部または一部については、適宜の方法により出所を明示することにより、引用、転載、複製を行うことができます。

•ただし、「無断転載を禁じます」等の注記があるものについては、それに従ってください。

•本気象速報の内容の全部または一部について、長野地方気象台に無断で改変を行うことはできません。