

平成29年7月4日から5日にかけての 梅雨前線による大雨について (島根県の気象速報)

この資料は速報として取り急ぎまとめたもので、後日内容の一部訂正や追加をすることがあります。

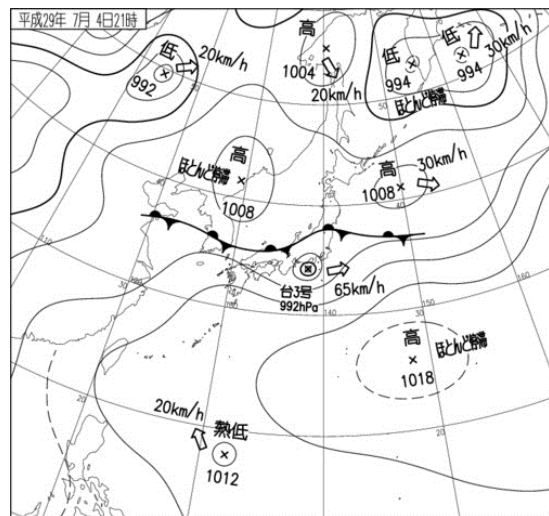
概要

梅雨前線が日本海からゆっくりと南下し、西日本に停滞しこの前線に向かって暖かく湿った空気が流れ込んだため、前線の活動が活発となった。島根県では4日夜から5日朝にかけて記録的な大雨となり、5日05時55分に浜田市、益田市、邑南町、津和野町に大雨特別警報を発表した。

降り始めの4日18時から5日24時までの総降水量は、浜田市波佐で353.5mm、浜田市弥栄で341.0mmを観測した。また、期間中の最大1時間降水量は、浜田市波佐で82.0mm(5日02時45分までの1時間)を観測し、1977年の観測開始以来1位を記録した。この大雨により、軽傷1人の人的被害や床上浸水2棟、床下浸水2棟の住家・非住家被害が発生した。【6日09時30分現在：島根県調べ】


地上天気図、気象衛星赤外画像およびレーダー画像

地上天気図

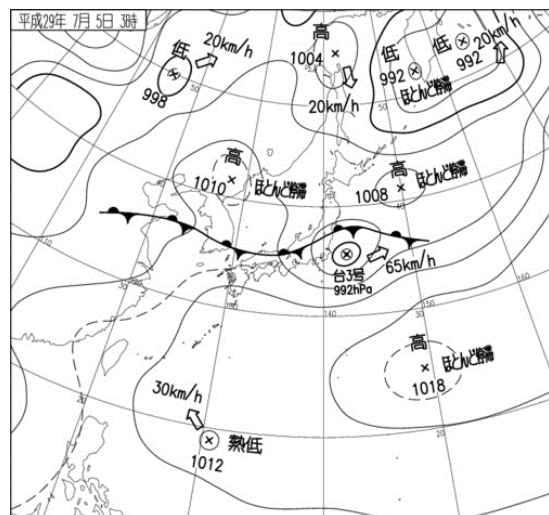
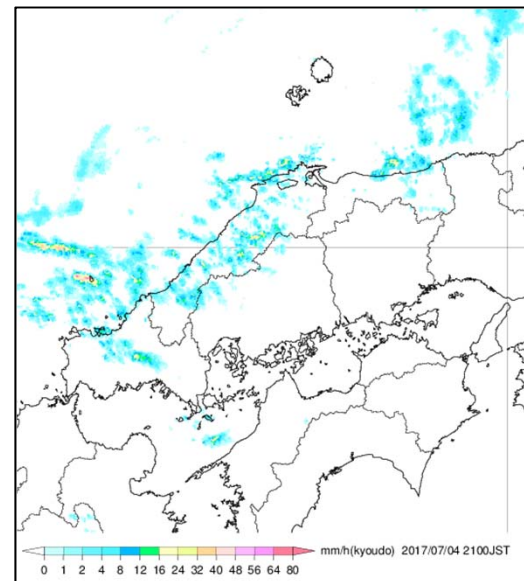


気象衛星赤外画像

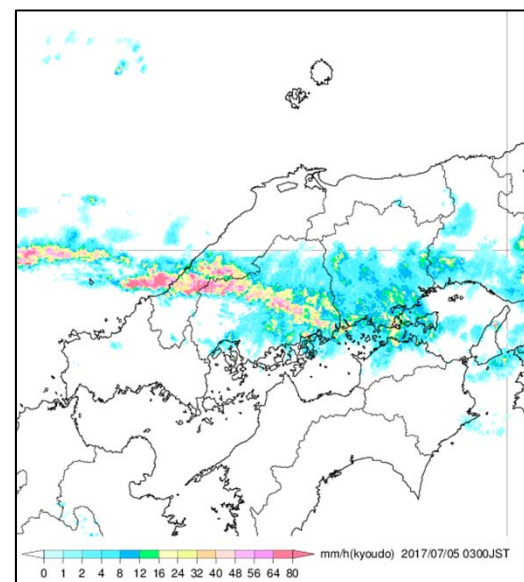

7月4日21時



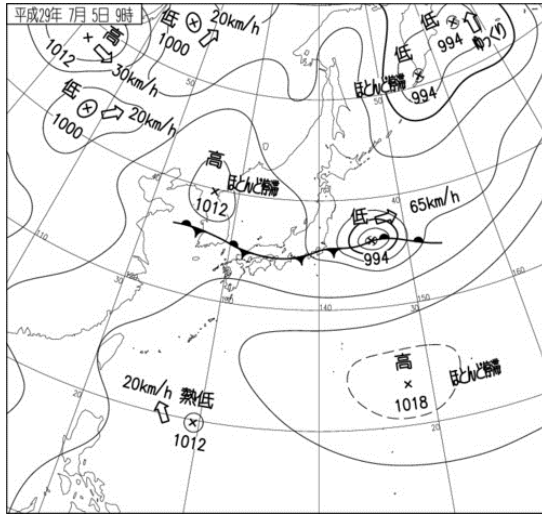
レーダー画像



7月5日03時




地上天気図

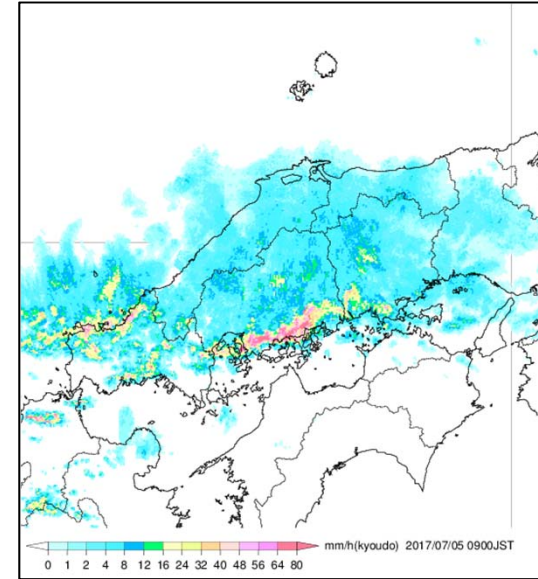


気象衛星赤外画像

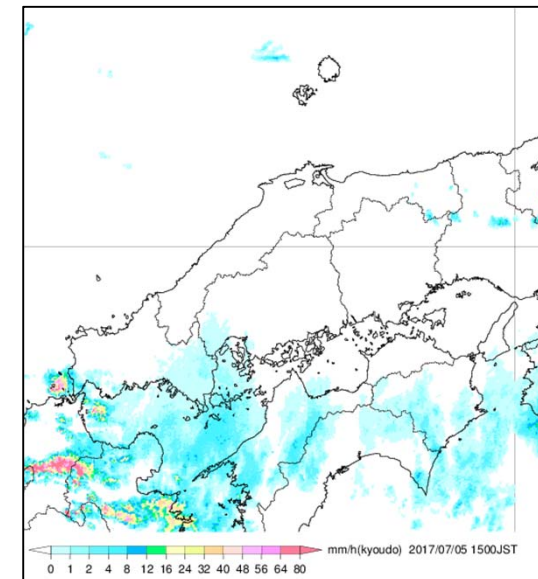

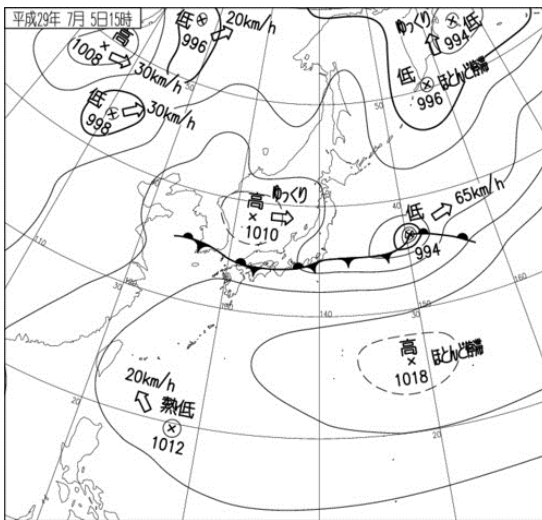
7月5日9時



レーダー画像

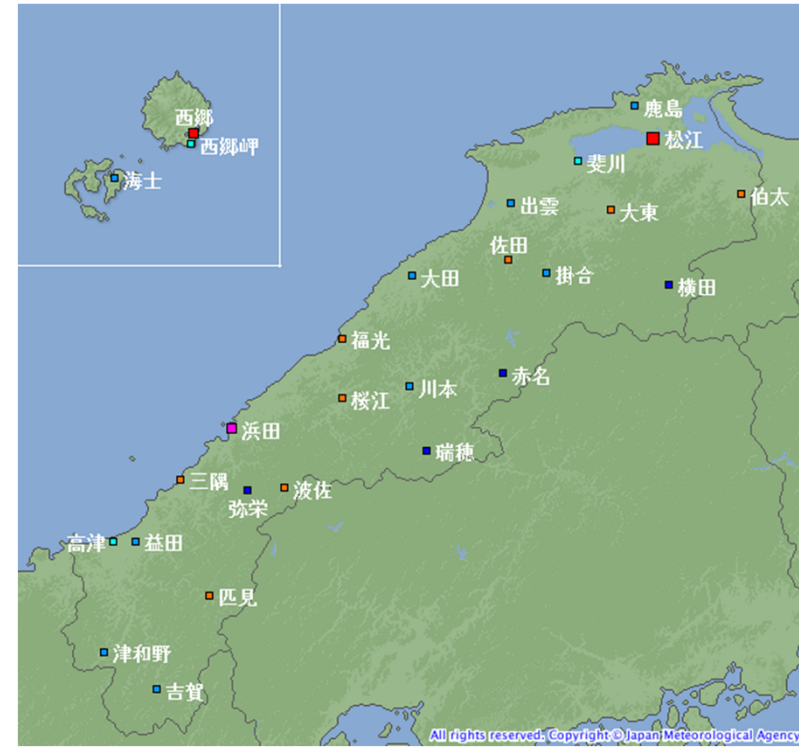
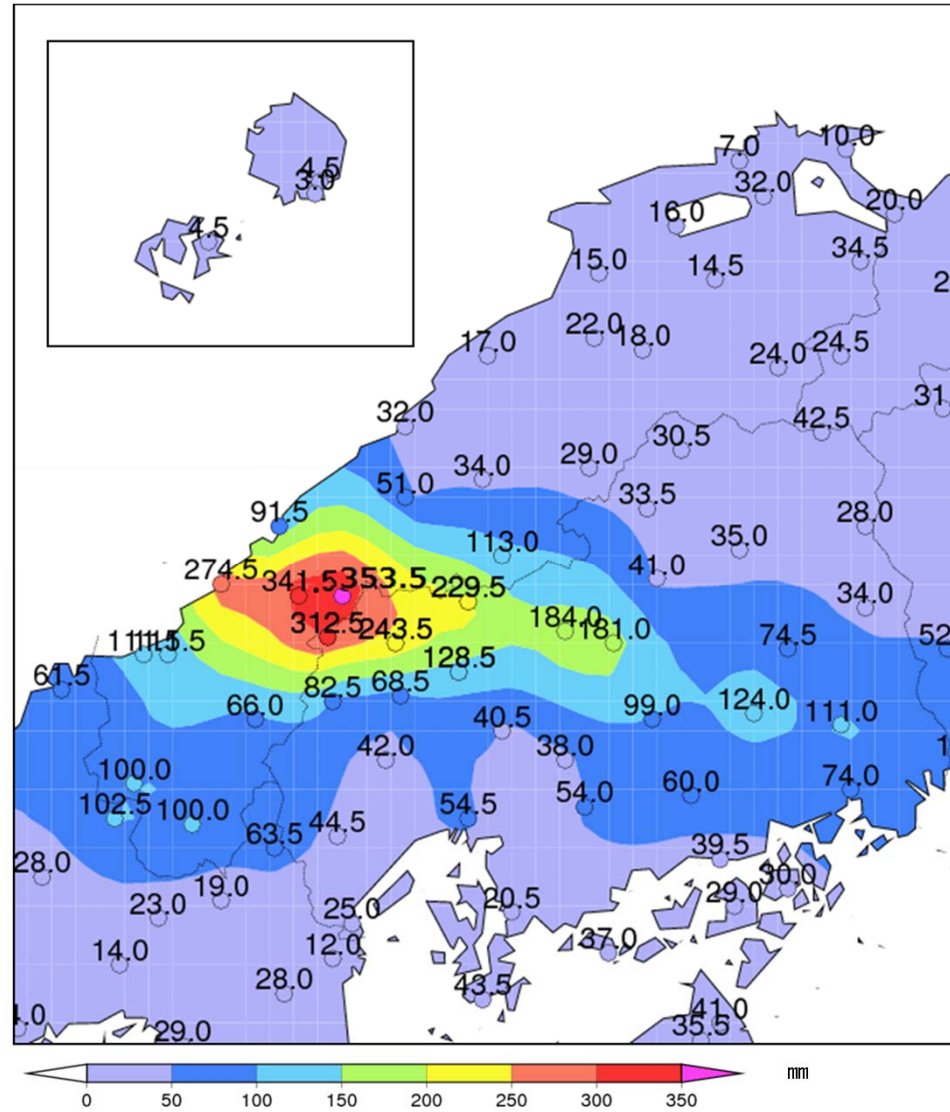


7月5日15時



雨の状況

○アメダス期間降水量(7月4日18時～5日24時)



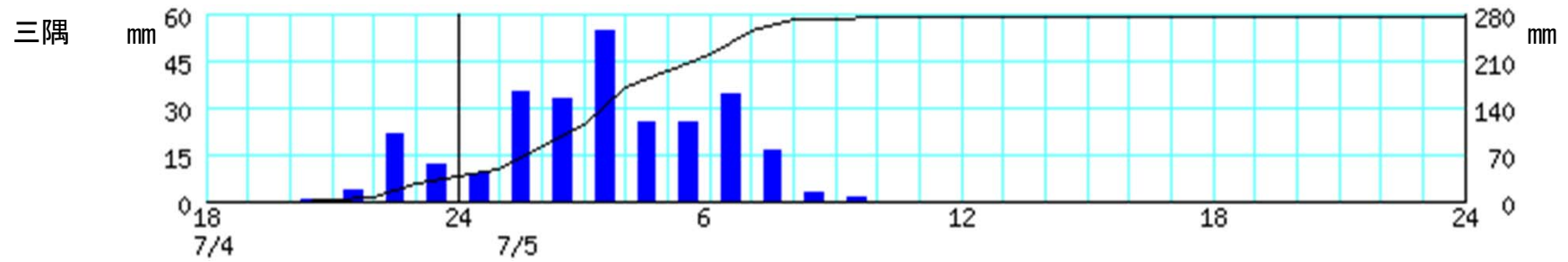
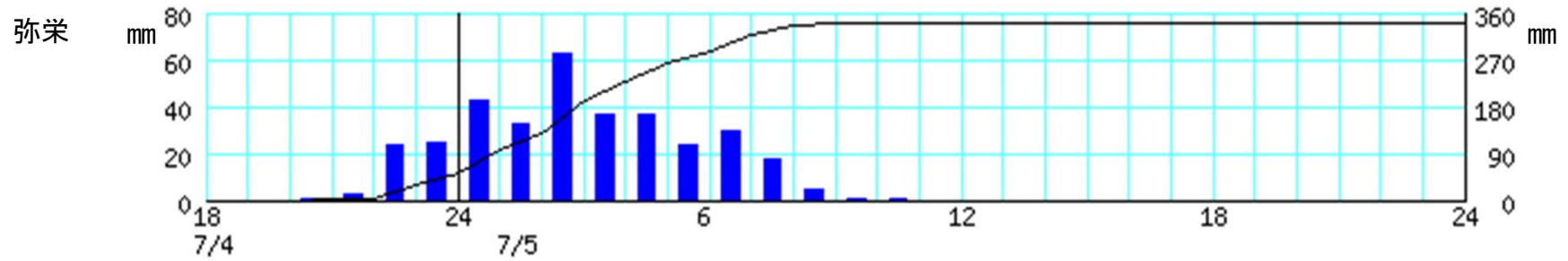
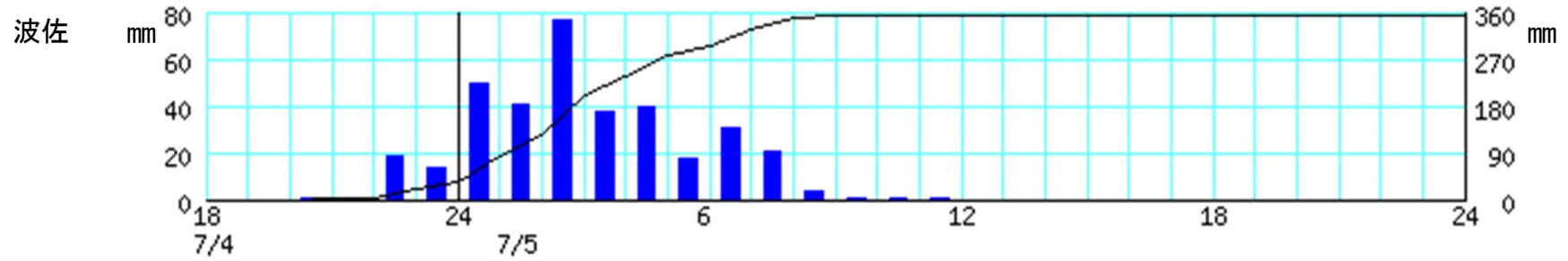
アメダス配置図

シンボル	観測所の種類	観測要素
■	気象台	気温・降水量・風向風速・日照時間・積雪深・湿度・気圧
■	測候所・特別地域気象観測所	気温・降水量・風向風速・日照時間・湿度・気圧
■	測候所・特別地域気象観測所	気温・降水量・風向風速・日照時間・積雪深・湿度・気圧
■	地域気象観測所(アメダス)	降水量
■	地域気象観測所(アメダス)	気温・降水量・風向風速
■	地域気象観測所(アメダス)	気温・降水量・風向風速・日照時間
■	地域気象観測所(アメダス)	気温・降水量・風向風速・日照時間・積雪深

アメダス時系列グラフ

○降水量

(7月4日18時～5日24時)



※棒グラフは1時間降水量（左軸）、折れ線グラフは積算降水量（右軸）を示す。
横軸は時刻を示す。

極値更新表

○日最大1時間降水量が7月として1位を更新した地点（アメダス観測所：統計期間10年以上）

市町村名	地点名(ヨミ)	値(ミリ)	起日	統計開始年
浜田市	波佐(ハサ)※	82.0	7月5日	1977年
浜田市	弥栄(ヤサカ)	63.0	7月5日	1979年

※年間を通じての1位も更新した。

○日降水量が7月として1位を更新した地点（アメダス観測所：統計期間10年以上）

市町村名	地点名(ヨミ)	値(ミリ)	起日	統計開始年
浜田市	弥栄(ヤサカ)※	288.0	7月5日	1978年

※年間を通じての1位も更新した。

観測表(島根県西部のみ掲載)

○期間降水量(7月4日18時～5日24時、多い方から)

市町村名	地点名(ヨミ)	値(ミリ)
浜田市	波佐(ハサ)	353.5
浜田市	弥栄(ヤサカ)	341.0
浜田市	三隅(ミスミ)	274.5
邑智郡邑南町	瑞穂(ミスホ)	113.0
益田市	高津(タツ)	111.5
益田市	益田(マスタ)	111.5
鹿足郡津和野町	津和野(ツワノ)	100.0
鹿足郡吉賀町	吉賀(ヨシカ)	100.0
浜田市	浜田(ハマダ)	91.5
益田市	匹見(ヒキミ)	66.0
江津市	桜江(サクラエ)	51.0
邑智郡川本町	川本(カワモト)	34.0
大田市	福光(フクミツ)	32.0
大田市	大田(オオタ)	17.0

観測表(島根県西部のみ掲載)

○期間最大1時間降水量(7月4日18時～5日24時、多い方から)

市町村名	地点名(ヨミ)	値(ミリ)	起時
浜田市	波佐(ハサ)	82.0	7月5日 02:45
浜田市	弥栄(ヤサカ)	63.0	7月5日 02:59
浜田市	三隅(ミスミ)	57.0	7月5日 03:52
鹿足郡津和野町	津和野(ツワノ)	47.5	7月4日 12:09
益田市	高津(タツ)	42.5	7月5日 07:27
鹿足郡吉賀町	吉賀(ヨシカ)	42.5	7月5日 08:32
益田市	益田(マスタ)	40.5	7月5日 07:30
邑智郡川本町	川本(カワモト)	36.5	7月4日 12:48
邑智郡邑南町	瑞穂(ミズホ)	32.0	7月5日 04:01
浜田市	浜田(ハマダ)	28.5	7月5日 05:21
益田市	匹見(ヒキミ)	23.5	7月5日 08:07
江津市	桜江(サクラエ)	16.5	7月4日 12:04
大田市	大田(オオダ)	10.0	7月4日 12:01
大田市	福光(フクミツ)	10.0	7月5日 08:37

松江地方気象台が執った措置(7月4日18時～6日05時)

○注意報警報発表状況

●:発表 ◇:特別警報から警報 ▽:特別警報から注意報 ▼:警報から注意報 ○:継続 解:解除
 浸:浸水害 土:土砂災害 土浸:土砂災害、浸水害 斜体字:発表 下線:特別警報から警報

表時刻	警報・注意報	松江市	安来市	出雲市	雲南市	奥出雲町	飯南町	大田市	川本町	美郷町	邑南町	浜田市	江津市	益田市	津和野町	吉賀町	海士町	西ノ島町	知夫村	隠岐の島町
2017/7/4 21:06	大雨注意報	●	●	●	●	●	●	●	●	●	●	●	●	●	●	●				
	雷注意報	○	○	○	○	○	○	○	○	○	○	○	○	○	○	○	○	○	○	○
	洪水注意報	●	●	●	●			●	●	●		●	●	●	●					
2017/7/4 23:24	大雨警報											土浸		土浸						
	洪水警報											●		●						
	大雨注意報	○	○	○	○	○	○	○	○	○	○	○	○	○	○	○	○	○	○	○
	雷注意報	○	○	○	○	○	○	○	○	○	○	○	○	○	○	○	○	○	○	○
2017/7/5 1:27	洪水注意報	○	○	○	○			○	○	○			○		○					
	大雨警報											土浸		土浸	土浸					
	洪水警報											○		○	●					
	大雨注意報	○	○	○	○	○	○	○	○	○	○	○	○	○	○	○	○	○	○	○
2017/7/5 2:04	雷注意報	○	○	○	○	○	○	○	○	○	○	○	○	○	○	○	○	○	○	○
	洪水注意報	○	○	○	○			○	○	○			○			●				
	大雨警報											土浸	土浸	土浸	土浸					
	洪水警報											●	○	●	○	○				
2017/7/5 3:49	大雨注意報	解	解	解	解	解	解	○	○	○			○			○				
	雷注意報	○	○	○	○	○	○	○	○	○	○	○	○	○	○	○	○	○	○	○
	洪水注意報	解	解	解	解			○	○	○						○				
	大雨警報											土浸	土浸		土浸	土浸				
2017/7/5 5:55	洪水警報											○	○	○	○					
	大雨注意報							○	○	○			○			○				
	雷注意報	○	○	○	○	○	○	○	○	○	○	○	○	○	○	○	○	○	○	○
	洪水注意報							○	○	○						○				

表時刻	警報・注意報	松江市	安来市	出雲市	雲南市	奥出雲町	飯南町	大田市	川本町	美郷町	邑南町	浜田市	江津市	益田市	津和野町	吉賀町	海士町	西ノ島町	知夫村	隠岐の島町
2017/7/5 11:15	大雨警報										土	土		土						
	洪水警報										○	○	○	○						
	大雨注意報							○	○	○			○		▽	○				
	雷注意報	○	○	○	○	○	○	○	○	○	○	○	○	○	○	○	○	○	○	○
	洪水注意報							解	解	解					▼	○				
2017/7/5 11:49	大雨警報										土	土		土						
	洪水警報										○	○	○	○						
	大雨注意報							○	○	○			○		○	○				
	雷注意報	○	○	○	○	○	○	○	○	○	○	○	○	○	○	○	○	○	○	○
	洪水注意報								●	●					○	○				
2017/7/5 16:36	大雨警報										土	土		土						
	洪水警報												○							
	大雨注意報							○	○	○			○		○	○				
	雷注意報	解	解	解	解	解	解	解	解	解	解	解	解	解	解	解	解	解	解	解
	洪水注意報								○	○	▼	▼		▼	○	○				
2017/7/5 18:31	洪水警報												○							
	大雨注意報							○	○	○	▼	▼	○	▼	○	○				
	洪水注意報								○	○	○	○		○	○	○				
2017/7/5 20:22	大雨注意報							解	解	解	解	○	解	○	解	解				
	洪水注意報								○	○	○	○	▼	解	解	解				
2017/7/6 0:42	大雨注意報											解		解						
	洪水注意報								解	解	解	解	○							
2017/7/6 4:25	雷注意報	●	●	●	●	●	●	●	●	●	●	●	●	●	●	●				
	洪水注意報												解							

○気象情報

発表日時		情報名及び番号
7月4日	23時55分	大雨と突風及び落雷に関する島根県気象情報 第1号
7月5日	00時59分	大雨と突風及び落雷に関する島根県気象情報 第2号
	05時35分	大雨と突風及び落雷に関する島根県気象情報 第3号
	05時56分	記録的な大雨に関する島根県気象情報 第4号
	09時38分	大雨と突風及び落雷に関する島根県気象情報 第5号
	11時32分	大雨と突風及び落雷に関する島根県気象情報 第6号
	16時45分	大雨に関する島根県気象情報 第7号
	20時25分	大雨に関する島根県気象情報 第8号

○竜巻注意情報

発表日時		情報名及び番号	対象地域
7月4日	23時04分	島根県竜巻注意情報 第1号	西部
7月5日	00時16分	島根県竜巻注意情報 第2号	西部
	01時15分	島根県竜巻注意情報 第3号	西部
	02時14分	島根県竜巻注意情報 第4号	西部
	03時14分	島根県竜巻注意情報 第5号	西部
	04時12分	島根県竜巻注意情報 第6号	西部
	05時10分	島根県竜巻注意情報 第7号	西部
	07時20分	島根県竜巻注意情報 第8号	西部

○土砂災害警戒情報（島根県と共同発表）

発表日時		情報名及び番号	警戒対象地域（＊は、新たに警戒対象となった市町村）
7月5日	00時15分	島根県土砂災害警戒情報 第1号	浜田市＊ 益田市＊
	04時10分	島根県土砂災害警戒情報 第2号	浜田市 益田市 邑南町＊
	16時00分	島根県土砂災害警戒情報 第3号	解除

○指定河川洪水予報

江の川下流（浜田河川国道事務所と共同発表）

発表日時		号数	種類
7月5日	11時30分	第1号	氾濫注意情報
	17時25分	第2号	氾濫注意情報
	20時30分	第3号	氾濫注意情報解除

周布川（島根県土木部河川課と共同発表）

発表日時		号数	種類
7月5日	05時10分	第1号	氾濫警戒情報
	08時00分	第2号	氾濫危険情報
	15時00分	第3号	氾濫警戒情報
	16時30分	第4号	氾濫注意情報（警戒情報解除）
7月6日	01時00分	第5号	氾濫注意情報解除

○記録的短時間大雨情報

この期間、発表はありません。

○説明会等の実施

実施日時	対象機関	説明内容
7月5日07時00分	報道機関	大雨特別警報発表に係る記者会見

○島根県・市町村への支援状況

実施日時	支援状況
7月5日 09時20分	島根県災害対策本部会議に出席し、大雨の状況について解説
7月4～5日	能動的ホットラインを実施 大雨の見通しを島根県、浜田市、江津市、益田市、邑南町、津和野町に解説