

平成26年8月4日から5日の 大雨に関する気象速報

1. 天気概況と社会的な影響
2. 地上天気図と気象衛星赤外画像
3. 気象レーダー画像
4. アメダスによる観測
5. 統計開始以来の極値を更新した観測所
6. 気象情報発表状況
7. 市町村等毎の警報発表状況
8. 土砂災害警戒情報の発表状況
9. 指定河川洪水予報の発表状況

平成26年8月6日
札幌管区気象台

気象速報に関するお問い合わせ先

札幌管区気象台 天気相談所(業務時間 09:00~17:00)
電話 011-611-0170

【値は速報値であり、後日修正する可能性があります。ご利用には留意願います。】

1. 天気概況と社会的な影響

■天気概況

台風第12号から変わった低気圧が、8月4日夜に前線を伴い日本海中部へ進み、5日日中には北海道付近を通過した。この低気圧や前線に向かって南から暖かく湿った空気が入り、大気の状態が非常に不安定となった。このため、北海道では、日本海側北部を中心に非常に激しい雨が降り、4日9時から5日24時までの総雨量は、上川地方幌加内町で197.5ミリとなり、24時間降水量の日最大値が観測史上1位の大雨となった。

■社会的な影響

大雨により11市町で床上浸水16棟、床下浸水53棟の住家被害が発生した。

交通機関は、高速道路や国道、道道で土砂崩れや道路冠水による通行止めが発生した。また、JRの各路線で運休が発生した。

北海道調べ（8月6日現在）

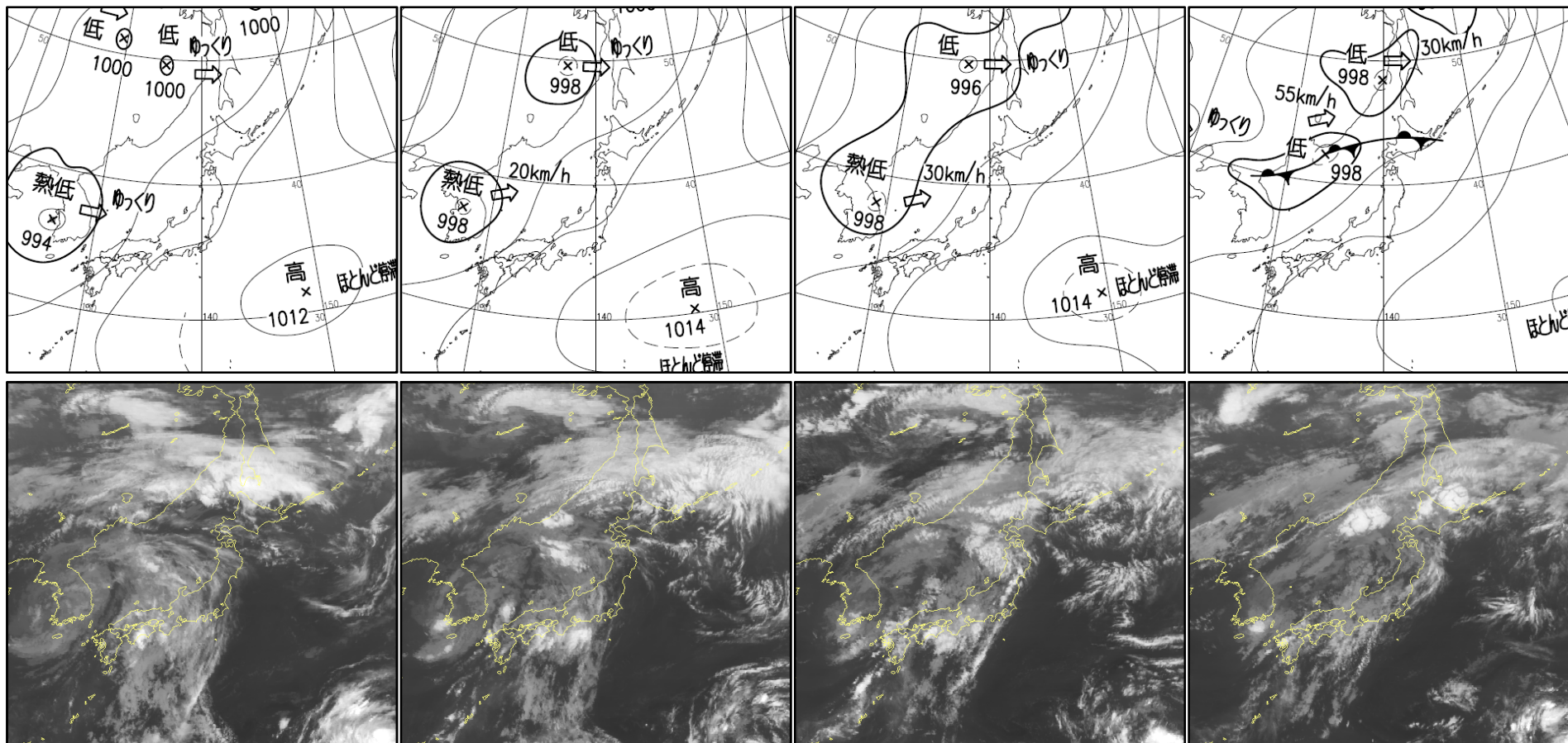
2. 地上天気図と気象衛星赤外面像 (8月4日03時~5日21時までの6時間毎)

4日03時

4日09時

4日15時

4日21時

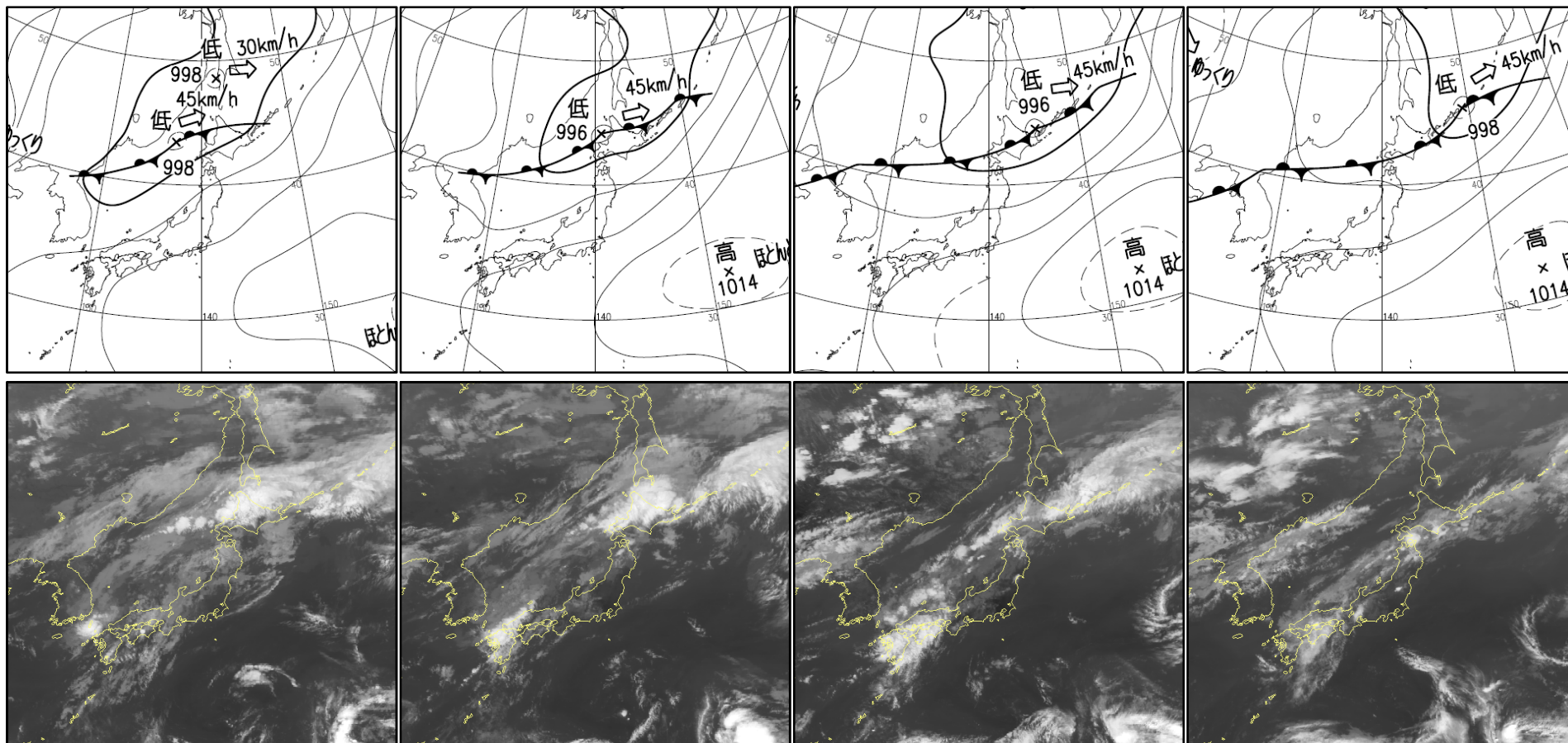


5日03時


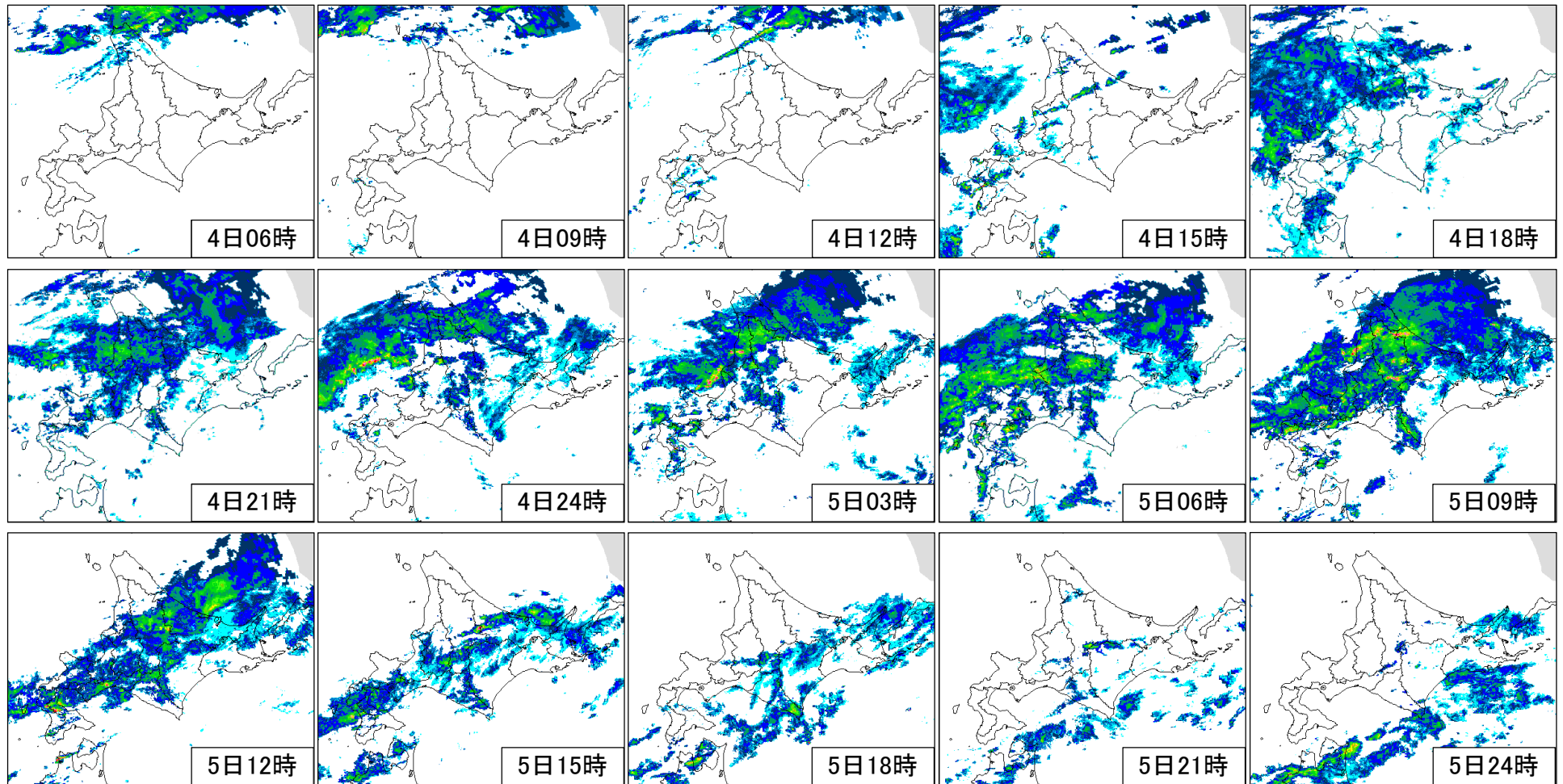
5日09時

5日15時

5日21時



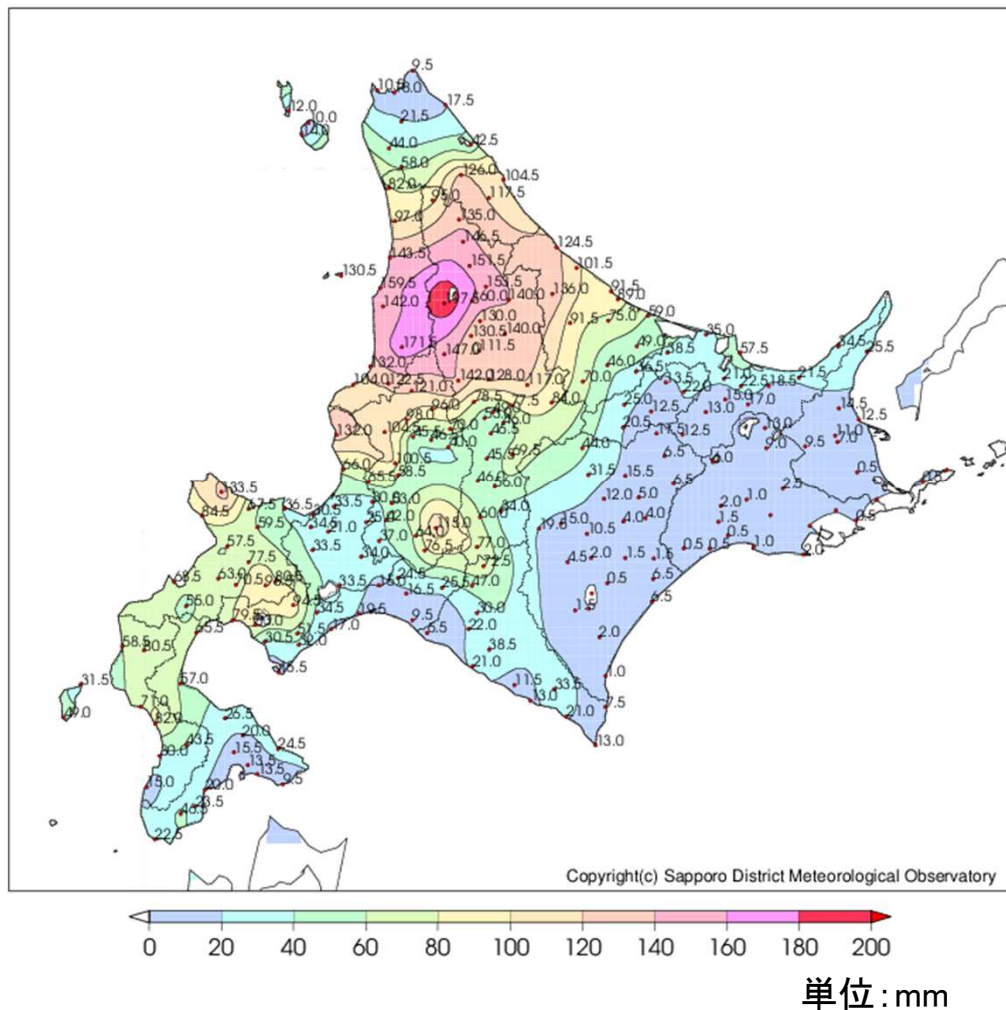
3. 気象レーダー画像（8月4日06時～5日24時までの3時間毎）



4. アメダスによる観測

(1) 積算降水量 (8月4日09時~5日24時)

■分布図

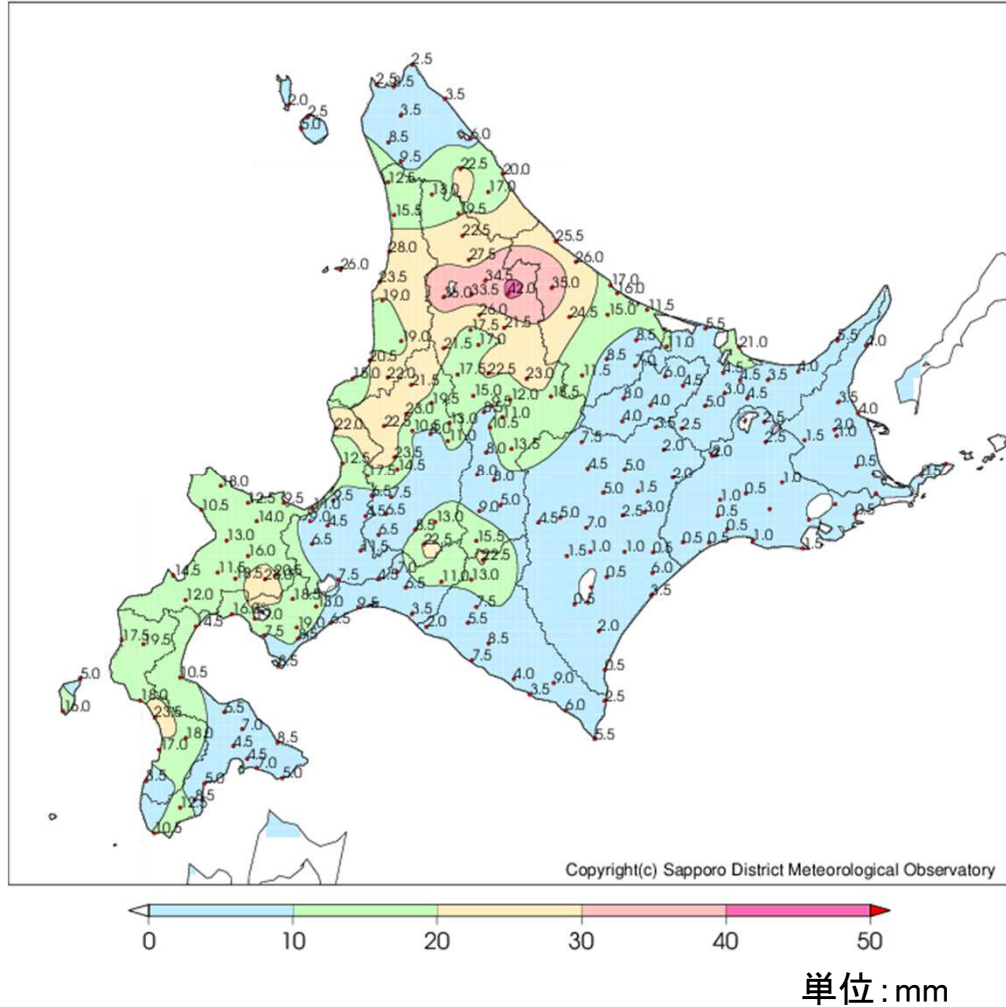


■上位30地点

順位	観測所名		市町村等を まとめた地域	降水量合計 (mm)
1	幌加内町朱鞠内	シュマリナイ	上川北部	197.5
2	小平町達布	タプ	留萌南部	171.5
3	名寄市西風連	ニシフレン	上川北部	160.0
4	羽幌町南3条	ハホロ	留萌中部	159.5
5	名寄市大橋	ナヨ	上川北部	153.5
6	美深町西町	ヒフカ	上川北部	151.5
7	幌加内町幌加内	ホロナイ	上川北部	147.0
8	美深町小車	オグルマ	上川北部	146.5
9	初山別	ショサンベツ	留萌中部	143.5
10	旭川市江丹別	エタンベツ	上川中部	142.0
11	苫前町古丹別	コタンベツ	留萌中部	142.0
12	下川	シモカワ	上川北部	140.0
13	士別市朝日	アサヒ	上川北部	140.0
14	西興部	ニシオコッペ	紋別北部	136.0
15	音威子府	オトイテツ	上川北部	135.0
16	積丹町美国	ビケン	後志北部	133.5
17	留萌市大町	ルモイ	留萌南部	132.0
18	石狩市浜益	ハママス	石狩北部	132.0
19	剣淵	ケンブチ	上川北部	130.5
20	羽幌町焼尻	ヤキシリ	留萌中部	130.5
21	士別市九十九東	シベツ	上川北部	130.0
22	比布	ヒブ	上川中部	128.0
23	中頓別	ナカトンベツ	宗谷南部	126.0
24	雄武	オウム	紋別北部	124.5
25	留萌市幌糠	ホロカ	留萌南部	122.5
26	沼田町石狩沼田	イシカリヌタ	北空知	121.0
27	枝幸町歌登	エダホリ	宗谷南部	117.5
28	上川町栄町	カミカワ	上川中部	117.0
29	夕張市鹿島	カシマ	南空知	115.0
30	和寒	ワッサム	上川北部	111.5

(2) 1時間降水量の最大値

■分布図



■上位30地点

順位	観測所名	市町村等を まとめた地域	最大1時間 降水量(mm)	起時	
1	下川	シカカ	上川北部	42.0	8/5 10:40
2	幌加内町朱鞠内	シュマリナイ	上川北部	36.0	8/5 10:10
3	西興部	ニシオコッパ	紋別北部	35.0	8/5 11:00
4	名寄市大橋	ナヨ	上川北部	34.5	8/5 10:20
5	名寄市西風連	ニシフレン	上川北部	33.5	8/5 10:20
6	初山別	シヨサンベツ	留萌中部	28.0	8/5 1:40
7	美深町西町	ビフカ	上川北部	27.5	8/5 9:10
8	士別市九十九東	シベツ	上川北部	26.0	8/5 10:50
9	羽幌町焼尻	ヤキシリ	留萌中部	26.0	8/5 7:50
10	興部	オコッパ	紋別北部	26.0	8/5 11:10
11	雄武	オウム	紋別北部	25.5	8/5 9:30
12	滝上	タキノウエ	紋別北部	24.5	8/5 11:40
13	羽幌町南3条	ハホロ	留萌中部	23.5	8/5 8:50
14	浦臼	ウラウス	中空知	23.5	8/5 9:30
15	乙部町潮見	シオミ	檜山南部	23.5	8/4 15:30
16	上川町栄町	ガカワ	上川中部	23.0	8/5 12:10
17	雨竜町満寿	ウリュウ	中空知	23.0	8/5 6:50
18	真狩	マカリ	羊蹄山麓	23.0	8/5 10:20
19	中頓別	ナカトンベツ	宗谷南部	22.5	8/5 2:00
20	美深町小車	オグルマ	上川北部	22.5	8/5 2:10
21	比布	ヒブ	上川中部	22.5	8/5 9:00
22	新十津川町空知吉野	ソラチヨシノ	中空知	* 22.5	8/5 6:50
23	夕張市沼の沢	ヌナノサワ	南空知	22.5	8/5 11:10
24	日高町本町	ヒダカ	日高西部	22.5	8/5 13:10
25	留萌市幌糠	ホロスカ	留萌南部	22.0	8/5 7:00
26	石狩市浜益	ハママス	石狩北部	22.0	8/5 4:10
27	士別市朝日	アサヒ	上川北部	21.5	8/5 11:30
28	幌加内町幌加内	ホロナイ	上川北部	21.5	8/5 7:20
29	沼田町石狩沼田	イシカリヌマタ	北空知	21.5	8/5 4:30
30	網走市	アハシリ	網走西部	21.0	8/5 16:50

注：「*」付きの値はデータに欠測が含まれます。

5. 統計開始以来の極値を更新した観測所

(1) 観測史上1位を更新(8月5日)

3時間降水量の日最大値						
都道府県	観測所名	更新した値		これまでの1位の値		統計開始年
		mm	日時分	mm	年月日	
北海道 上川地方	美深	55.5	5日10:20	53.0	2009/7/24	1976年
北海道 上川地方	下川	67.0	5日10:50	60.0	1994/8/14	1976年
北海道 網走・北見・紋別地方	西興部	60.0	5日11:00	54.0	1998/9/16	1976年

24時間降水量の日最大値						
都道府県	観測所名	更新した値		これまでの1位の値		統計開始年
		mm	日時分	mm	年月日	
北海道 上川地方	美深	151.5	5日18:10	121.0	1988/8/26	1976年
北海道 上川地方	名寄	153.5	5日18:50	123.0	1992/7/31	1976年
北海道 留萌地方	羽幌	159.5	5日17:20	152.0	2000/9/2	1976年
北海道 上川地方	朱鞠内	197.5	5日16:50	162.0	2000/9/2	1978年

日降水量						
都道府県	観測所名	更新した値		これまでの1位の値		統計開始年
		mm	日	mm	年月日	
北海道 上川地方	美深	115.5	5日	110.0	1981/8/5	1976年

(2) 8月の1位を更新(8月5日)

1時間降水量の日最大値						
都道府県	観測所名	更新した値		これまでの1位の値		統計開始年
		mm	日時分	mm	年月日	
北海道 上川地方	美深	27.5	5日9:10	27.0	2003/8/8	1976年
北海道 上川地方	下川	42.0	5日10:42	33.0	2006/8/22	1976年

注：「) 」付きの値は欠測を含む。「) 」付きの値は一定の割合以上の欠測を含む。
 注：観測開始または移転等により観測環境が変わった時から10年目以降の観測所のみ記述した。

3時間降水量の日最大値						
都道府県	観測所名	更新した値		これまでの1位の値		統計開始年
		mm	日時分	mm	年月日	
北海道 上川地方	美深	55.5	5日10:20	50.0	2003/8/8	1976年
北海道 上川地方	下川	67.0	5日10:50	60.0	1994/8/14	1976年
北海道 網走・北見・紋別地方	西興部	60.0	5日11:00	53.0	1990/8/23	1976年

24時間降水量の日最大値						
都道府県	観測所名	更新した値		これまでの1位の値		統計開始年
		mm	日時分	mm	年月日	
北海道 宗谷地方	中頓別	126.0	5日12:20	121.0	1981/8/5	1976年
北海道 宗谷地方	歌登	117.5	5日17:30	106.0	1982/8/22	1976年
北海道 上川地方	美深	151.5	5日18:10	121.0	1988/8/26	1976年
北海道 上川地方	名寄	153.5	5日18:50	114]	1981/8/5	1976年
北海道 留萌地方	初山別	143.5	5日13:40	132.0	2000/8/11	1978年
北海道 留萌地方	羽幌	159.5	5日17:20	130.0	1982/8/22	1976年
北海道 留萌地方	古丹別	142.0	5日16:50	134.0	1978/8/11	1976年
北海道 上川地方	朱鞠内	197.5	5日16:50	133.0	1994/8/15	1979年
北海道 後志地方	美国	133.0	5日17:00	128.0	2001/8/28	1976年
北海道 網走・北見・紋別地方	雄武	124.5	5日19:00	124.0	1981/8/4	1976年
北海道 網走・北見・紋別地方	興部	101.5	5日18:30	97.0	1997/8/5	1976年
北海道 網走・北見・紋別地方	西興部	135.0	5日13:50	103.0	2012/8/1	1976年
北海道 網走・北見・紋別地方	紋別小向	89.0	5日15:10	78.0	2012/8/1	2003年

48時間降水量の日最大値						
都道府県	観測所名	更新した値		これまでの1位の値		統計開始年
		mm	日時分	mm	年月日	
北海道 網走・北見・紋別地方	紋別小向	89.0	5日 24:00	81.5	2012/8/2	2003年

日降水量						
都道府県	観測所名	更新した値		これまでの1位の値		統計開始年
		mm	日	mm	年月日	
北海道 上川地方	美深	115.5	5日	110.0	1981/8/5	1976年
北海道 上川地方	名寄	115.0	5日	102.0	1981/8/4	1976年
北海道 留萌地方	初山別	110.0	5日	110.0	2000/8/11	1978年
北海道 上川地方	朱鞠内	147.0	5日	131.0	1994/8/14	1979年

6. 気象情報発表状況

■気象台の対応

札幌管区気象台では、8月3日夕方の「大雨に関する北海道地方気象情報」第1号から6日明け方の「大雨と雷及び突風に関する北海道地方気象情報」第8号まで発表し、台風第12号から変わった前線を伴う低気圧による大雨について、低い土地の浸水、土砂災害、河川の増水やはん濫に嚴重な警戒を呼びかけた。

各気象台や測候所は、警報や注意報、気象情報、土砂災害警戒情報、指定河川洪水予報を発表し、地域の防災機関や住民に警戒や注意を呼びかけた。

■北海道地方気象情報

発表月日	発表時間	情報名
8月3日	15時58分	大雨に関する北海道地方気象情報 第1号
8月4日	5時08分	大雨と雷及び突風に関する北海道地方気象情報 第2号
	11時10分	大雨と雷及び突風に関する北海道地方気象情報 第3号
	16時13分	大雨と雷及び突風に関する北海道地方気象情報 第4号
8月5日	5時05分	大雨と雷及び突風に関する北海道地方気象情報 第5号
	11時11分	大雨と雷及び突風に関する北海道地方気象情報 第6号
	16時07分	大雨と雷及び突風に関する北海道地方気象情報 第7号
8月6日	4時52分	大雨と雷及び突風に関する北海道地方気象情報 第8号

■石狩・空知・後志地方気象情報

発表月日	発表時間	情報名
8月4日	16時24分	大雨と雷及び突風に関する石狩・空知・後志地方気象情報 第1号
8月5日	5時07分	大雨と雷及び突風に関する石狩・空知・後志地方気象情報 第2号
	16時42分	大雨と雷及び突風に関する石狩・空知・後志地方気象情報 第3号

■宗谷地方気象情報

発表月日	発表時間	情報名
8月4日	2時26分	大雨と雷及び突風に関する宗谷地方気象情報 第1号
	6時47分	大雨と雷及び突風に関する宗谷地方気象情報 第2号
	16時46分	大雨と雷及び突風に関する宗谷地方気象情報 第3号
8月5日	5時04分	大雨と雷及び突風に関する宗谷地方気象情報 第4号
	9時50分	大雨と雷及び突風に関する宗谷地方気象情報 第5号
	11時47分	大雨と雷及び突風に関する宗谷地方気象情報 第6号
	16時49分	大雨と雷及び突風に関する宗谷地方気象情報 第7号

■上川・留萌地方気象情報

発表月日	発表時間	情報名
8月3日	16時25分	大雨に関する上川・留萌地方気象情報 第1号
8月4日	6時06分	大雨と雷及び突風に関する上川・留萌地方気象情報 第2号
	11時17分	大雨と雷及び突風に関する上川・留萌地方気象情報 第3号
	16時08分	大雨と雷及び突風に関する上川・留萌地方気象情報 第4号
8月5日	5時49分	大雨と雷及び突風に関する上川・留萌地方気象情報 第5号
	8時06分	大雨と雷及び突風に関する上川・留萌地方気象情報 第6号
	12時33分	大雨と雷及び突風に関する上川・留萌地方気象情報 第7号
	16時51分	大雨に関する上川・留萌地方気象情報 第8号
	18時31分	大雨に関する上川・留萌地方気象情報 第9号
8月6日	3時08分	大雨に関する上川・留萌地方気象情報 第10号

■網走・北見・紋別地方気象情報

発表月日	発表時間	情報名
8月4日	7時28分	雷と突風に関する網走・北見・紋別地方気象情報 第1号
	16時33分	大雨と雷と突風に関する網走・北見・紋別地方気象情報 第2号
8月5日	5時59分	大雨と雷と突風に関する網走・北見・紋別地方気象情報 第3号
	11時55分	大雨と雷と突風に関する網走・北見・紋別地方気象情報 第4号
	16時58分	大雨と雷と突風に関する網走・北見・紋別地方気象情報 第5号

■ 渡島・檜山地方気象情報

発表月日	発表時間	情報名
8月4日	15時19分	大雨と雷及び突風に関する渡島・檜山地方気象情報 第1号
	16時32分	大雨と雷及び突風に関する渡島・檜山地方気象情報 第2号
	21時21分	大雨と雷及び突風に関する渡島・檜山地方気象情報 第3号
8月5日	5時08分	大雨と雷及び突風に関する渡島・檜山地方気象情報 第4号
	9時53分	大雨と雷及び突風に関する渡島・檜山地方気象情報 第5号
	15時45分	大雨と雷及び突風に関する渡島・檜山地方気象情報 第6号
	19時29分	大雨と雷及び突風に関する渡島・檜山地方気象情報 第7号

■ 胆振・日高地方気象情報

発表月日	発表時間	情報名
8月4日	11時28分	大雨と雷及び突風に関する胆振・日高地方気象情報 第1号
8月5日	5時22分	大雨と雷及び突風に関する胆振・日高地方気象情報 第2号
	16時27分	大雨と雷及び突風に関する胆振・日高地方気象情報 第3号
8月6日	5時15分	大雨と雷及び突風に関する胆振・日高地方気象情報 第4号

■ 釧路・根室地方気象情報

発表月日	発表時間	情報名
8月4日	16時35分	雷と突風に関する釧路・根室地方気象情報 第1号
8月5日	16時13分	雷と突風に関する釧路・根室地方気象情報 第2号

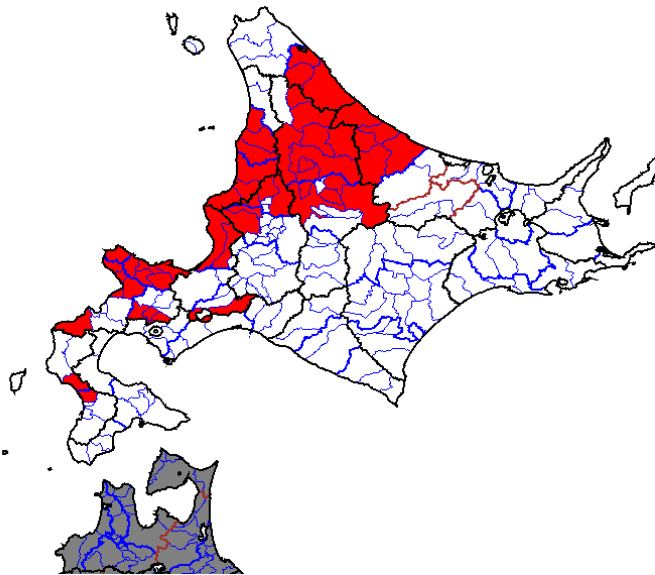
■ 十勝地方気象情報

発表月日	発表時間	情報名
8月4日	16時40分	雷と突風に関する十勝地方気象情報 第1号
8月5日	16時28分	雷と突風に関する十勝地方気象情報 第2号

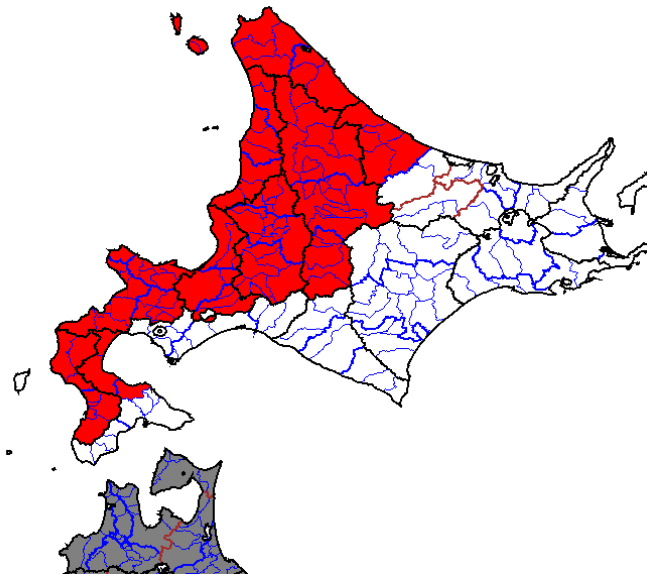
7. 市町村等毎の警報発表状況（8月4日～6日）

（1）発表状況（地図形式）

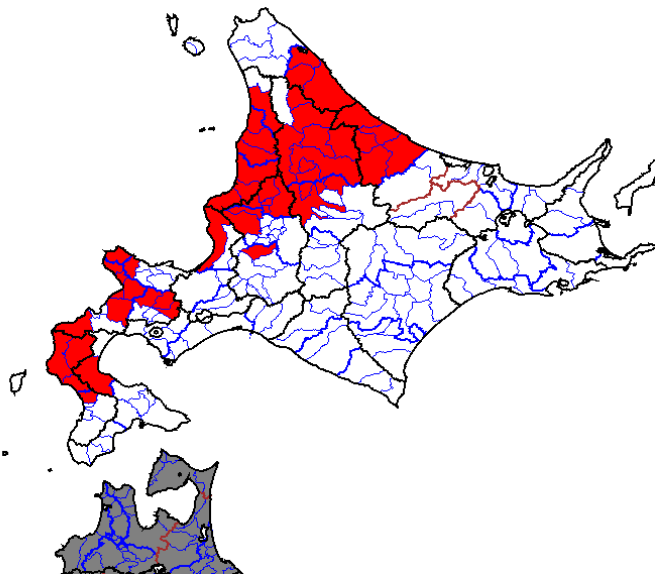
大雨警報（土砂災害）



大雨警報（浸水害）



洪水警報



(2) 発表状況 (表形式)

大雨警報(浸水害)

大雨警報(土砂災害)

洪水警報

■石狩・空知地方

一次細分区	市町村等を まとめた区域	市町村等	警報・注意報種別	8月4日								8月5日			8月6日
				21時15分	4時17分	6時17分	8時20分	10時58分	12時10分	16時40分	18時40分	20時44分	2時14分		
石狩地方	石狩北部	石狩市	大雨警報(浸水害)	発表	継続	継続	継続	継続	継続	継続	解除				
石狩地方	石狩北部	石狩市	大雨警報(土砂災害)			発表	継続	継続	継続	継続	解除				
石狩地方	石狩北部	石狩市	洪水警報			発表	継続	継続	継続	継続	解除				
石狩地方	石狩北部	当別町	大雨警報(浸水害)	発表	継続	継続	継続	継続	継続	継続	解除				
石狩地方	石狩北部	当別町	大雨警報(土砂災害)			発表	継続	継続	継続	継続	解除				
石狩地方	石狩北部	新篠津村	大雨警報(浸水害)	発表	継続	継続	継続	継続	継続	継続	解除				
石狩地方	石狩中部	札幌市	大雨警報(浸水害)	発表	継続	継続	継続	継続	継続	継続	解除				
石狩地方	石狩中部	江別市	大雨警報(浸水害)	発表	継続	継続	継続	継続	継続	継続	解除				
石狩地方	石狩南部	千歳市	大雨警報(浸水害)	発表	継続	継続	継続	継続	継続	継続	解除				
石狩地方	石狩南部	千歳市	大雨警報(土砂災害)					発表	継続	継続	解除				
石狩地方	石狩南部	恵庭市	大雨警報(浸水害)	発表	継続	継続	継続	継続	継続	継続	解除				
石狩地方	石狩南部	北広島市	大雨警報(浸水害)	発表	継続	継続	継続	継続	継続	継続	解除				
空知地方	北空知	深川市	大雨警報(浸水害)	発表	継続	継続	継続	継続	継続	継続	解除				
空知地方	北空知	深川市	大雨警報(土砂災害)			発表	継続	継続	継続	継続	解除				
空知地方	北空知	深川市	洪水警報			発表	継続	継続	継続	継続	継続	継続	継続	解除	
空知地方	北空知	妹背牛町	大雨警報(浸水害)	発表	継続	継続	継続	継続	継続	継続	解除				
空知地方	北空知	妹背牛町	洪水警報									発表	継続	解除	
空知地方	北空知	秩父別町	大雨警報(浸水害)	発表	継続	継続	継続	継続	継続	継続	解除				
空知地方	北空知	秩父別町	洪水警報							発表	継続	継続	継続	解除	
空知地方	北空知	北竜町	大雨警報(浸水害)	発表	継続	継続	継続	継続	継続	継続	解除				
空知地方	北空知	北竜町	大雨警報(土砂災害)			発表	継続	継続	継続	継続	解除				
空知地方	北空知	北竜町	洪水警報									発表	継続	解除	
空知地方	北空知	沼田町	大雨警報(浸水害)	発表	継続	継続	継続	継続	継続	継続	解除				
空知地方	北空知	沼田町	大雨警報(土砂災害)			発表	継続	継続	継続	継続	解除				
空知地方	北空知	沼田町	洪水警報			発表	継続	継続	継続	継続	継続	継続	継続	解除	
空知地方	中空知	芦別市	大雨警報(浸水害)	発表	継続	継続	継続	継続	継続	継続	解除				
空知地方	中空知	赤平市	大雨警報(浸水害)	発表	継続	継続	継続	継続	継続	継続	解除				
空知地方	中空知	滝川市	大雨警報(浸水害)	発表	継続	継続	継続	継続	継続	継続	解除				
空知地方	中空知	砂川市	大雨警報(浸水害)	発表	継続	継続	継続	継続	継続	継続	解除				
空知地方	中空知	歌志内市	大雨警報(浸水害)	発表	継続	継続	継続	継続	継続	継続	解除				
空知地方	中空知	奈井江町	大雨警報(浸水害)	発表	継続	継続	継続	継続	継続	継続	解除				
空知地方	中空知	上砂川町	大雨警報(浸水害)	発表	継続	継続	継続	継続	継続	継続	解除				
空知地方	中空知	浦臼町	大雨警報(浸水害)	発表	継続	継続	継続	継続	継続	継続	解除				
空知地方	中空知	新十津川町	大雨警報(浸水害)	発表	継続	継続	継続	継続	継続	継続	解除				
空知地方	中空知	新十津川町	大雨警報(土砂災害)			発表	継続	継続	継続	継続	解除				
空知地方	中空知	新十津川町	洪水警報			発表	継続	継続	継続	継続	解除				
空知地方	中空知	雨竜町	大雨警報(浸水害)	発表	継続	継続	継続	継続	継続	継続	解除				
空知地方	中空知	雨竜町	大雨警報(土砂災害)			発表	継続	継続	継続	継続	解除				
空知地方	中空知	雨竜町	洪水警報			発表	継続	継続	継続	継続	継続	継続	継続	解除	
空知地方	南空知	夕張市	大雨警報(浸水害)	発表	継続	継続	継続	継続	継続	継続	解除				
空知地方	南空知	岩見沢市	大雨警報(浸水害)	発表	継続	継続	継続	継続	継続	継続	解除				
空知地方	南空知	美唄市	大雨警報(浸水害)	発表	継続	継続	継続	継続	継続	継続	解除				
空知地方	南空知	美唄市	洪水警報					発表	継続	継続	解除				
空知地方	南空知	三笠市	大雨警報(浸水害)	発表	継続	継続	継続	継続	継続	継続	解除				
空知地方	南空知	南幌町	大雨警報(浸水害)	発表	継続	継続	継続	継続	継続	継続	解除				
空知地方	南空知	由仁町	大雨警報(浸水害)	発表	継続	継続	継続	継続	継続	継続	解除				
空知地方	南空知	長沼町	大雨警報(浸水害)	発表	継続	継続	継続	継続	継続	継続	解除				
空知地方	南空知	栗山町	大雨警報(浸水害)	発表	継続	継続	継続	継続	継続	継続	解除				
空知地方	南空知	月形町	大雨警報(浸水害)	発表	継続	継続	継続	継続	継続	継続	解除				

■後志地方

一次細分区	市町村等を まとめた区域	市町村等	警報・注意報種別	8月4日								8月5日				8月6日
				21時15分	4時17分	6時17分	8時20分	10時58分	12時10分	16時40分	18時40分	20時44分	2時14分			
後志地方	後志北部	小樽市	大雨警報(浸水害)	発表	継続	継続	継続	継続	継続	継続	解除					
後志地方	後志北部	小樽市	大雨警報(土砂災害)					発表	継続	解除						
後志地方	後志北部	積丹町	大雨警報(浸水害)	発表	継続	継続	継続	継続	継続	解除						
後志地方	後志北部	積丹町	大雨警報(土砂災害)					発表	継続	解除						
後志地方	後志北部	積丹町	洪水警報			発表	継続	継続	継続	解除						
後志地方	後志北部	古平町	大雨警報(浸水害)	発表	継続	継続	継続	継続	継続	解除						
後志地方	後志北部	古平町	大雨警報(土砂災害)					発表	継続	解除						
後志地方	後志北部	古平町	洪水警報			発表	継続	継続	継続	解除						
後志地方	後志北部	仁木町	大雨警報(浸水害)	発表	継続	継続	継続	継続	継続	解除						
後志地方	後志北部	仁木町	大雨警報(土砂災害)					発表	継続	解除						
後志地方	後志北部	余市町	大雨警報(浸水害)	発表	継続	継続	継続	継続	継続	解除						
後志地方	後志北部	余市町	大雨警報(土砂災害)					継続	継続	解除						
後志地方	後志北部	赤井川村	大雨警報(浸水害)	発表	継続	継続	継続	継続	継続	解除						
後志地方	後志北部	赤井川村	大雨警報(土砂災害)					発表	継続	解除						
後志地方	羊蹄山麓	二七〇町	大雨警報(浸水害)	発表	継続	継続	継続	継続	継続	解除						
後志地方	羊蹄山麓	二七〇町	大雨警報(土砂災害)					発表	継続	解除						
後志地方	羊蹄山麓	真狩村	大雨警報(浸水害)	発表	継続	継続	継続	継続	継続	解除						
後志地方	羊蹄山麓	真狩村	大雨警報(土砂災害)					発表	継続	解除						
後志地方	羊蹄山麓	留寿都村	大雨警報(浸水害)	発表	継続	継続	継続	継続	継続	解除						
後志地方	羊蹄山麓	留寿都村	大雨警報(土砂災害)					発表	継続	解除						
後志地方	羊蹄山麓	喜茂別町	大雨警報(浸水害)	発表	継続	継続	継続	継続	継続	解除						
後志地方	羊蹄山麓	喜茂別町	洪水警報					発表	継続	解除						
後志地方	羊蹄山麓	京極町	大雨警報(浸水害)	発表	継続	継続	継続	継続	継続	解除						
後志地方	羊蹄山麓	京極町	洪水警報					発表	継続	解除						
後志地方	羊蹄山麓	俱知安町	大雨警報(浸水害)	発表	継続	継続	継続	継続	継続	解除						
後志地方	羊蹄山麓	俱知安町	洪水警報					発表	継続	解除						
後志地方	後志西部	島牧村	大雨警報(浸水害)	発表	継続	継続	継続	継続	継続	解除						
後志地方	後志西部	島牧村	大雨警報(土砂災害)					発表	継続	解除						
後志地方	後志西部	島牧村	洪水警報					発表	継続	解除						
後志地方	後志西部	寿都町	大雨警報(浸水害)	発表	継続	継続	継続	継続	継続	解除						
後志地方	後志西部	黒松内町	大雨警報(浸水害)	発表	継続	継続	継続	継続	継続	解除						
後志地方	後志西部	蘭越町	大雨警報(浸水害)	発表	継続	継続	継続	継続	継続	解除						
後志地方	後志西部	蘭越町	洪水警報					発表	継続	解除						
後志地方	後志西部	共和町	大雨警報(浸水害)	発表	継続	継続	継続	継続	継続	解除						
後志地方	後志西部	共和町	大雨警報(土砂災害)					発表	継続	解除						
後志地方	後志西部	共和町	洪水警報					発表	継続	解除						
後志地方	後志西部	岩内町	大雨警報(浸水害)	発表	継続	継続	継続	継続	継続	解除						
後志地方	後志西部	岩内町	大雨警報(土砂災害)					発表	継続	解除						
後志地方	後志西部	岩内町	洪水警報					発表	継続	解除						
後志地方	後志西部	泊村	大雨警報(浸水害)	発表	継続	継続	継続	継続	継続	解除						
後志地方	後志西部	泊村	大雨警報(土砂災害)					発表	継続	解除						
後志地方	後志西部	泊村	洪水警報					発表	継続	解除						
後志地方	後志西部	神恵内村	大雨警報(浸水害)	発表	継続	継続	継続	継続	継続	解除						
後志地方	後志西部	神恵内村	大雨警報(土砂災害)					発表	継続	解除						
後志地方	後志西部	神恵内村	洪水警報			発表	継続	継続	継続	解除						

■ 宗谷地方

一次細分 区域	市町村等を まとめた区域	市町村等	警報・注意報種別	8月4日				8月5日			
				1時05分	2時12分	6時34分	21時40分	4時16分	8時29分	11時25分	16時30分
宗谷地方	宗谷北部	稚内市	大雨警報(浸水害)	発表	継続	解除	発表	解除			
宗谷地方	宗谷北部	猿払村	大雨警報(浸水害)				発表	解除			
宗谷地方	宗谷北部	豊富町	大雨警報(浸水害)				発表	解除			
宗谷地方	宗谷北部	幌延町	大雨警報(浸水害)				発表	継続	継続	解除	
宗谷地方	宗谷南部	浜頓別町	大雨警報(浸水害)				発表	継続	継続	解除	
宗谷地方	宗谷南部	浜頓別町	大雨警報(土砂災害)						発表	解除	
宗谷地方	宗谷南部	浜頓別町	洪水警報						発表	継続	解除
宗谷地方	宗谷南部	中頓別町	大雨警報(浸水害)				発表	継続	継続	解除	
宗谷地方	宗谷南部	中頓別町	大雨警報(土砂災害)						発表	解除	
宗谷地方	宗谷南部	中頓別町	洪水警報						発表	継続	解除
宗谷地方	宗谷南部	枝幸町	大雨警報(浸水害)				発表	継続	継続	解除	
宗谷地方	宗谷南部	枝幸町	大雨警報(土砂災害)						発表	継続	解除
宗谷地方	宗谷南部	枝幸町	洪水警報					発表	継続	継続	解除
宗谷地方	利尻・礼文	礼尻町	大雨警報(浸水害)				発表	解除			
宗谷地方	利尻・礼文	利尻町	大雨警報(浸水害)				発表	解除			
宗谷地方	利尻・礼文	利尻富士町	大雨警報(浸水害)				発表	解除			

■ 紋別地方

一次細分区	市町村等を まとめた区域	市町村等	警報・注意報種別	8月5日				
				5時28分	10時58分	13時15分	16時52分	20時47分
紋別地方	紋別北部	紋別市	大雨警報(浸水害)		発表	継続	解除	
紋別地方	紋別北部	紋別市	大雨警報(土砂災害)		発表	継続	解除	
紋別地方	紋別北部	紋別市	洪水警報			発表	継続	解除
紋別地方	紋別北部	滝上町	大雨警報(浸水害)		発表	継続	解除	
紋別地方	紋別北部	滝上町	大雨警報(土砂災害)		発表	継続	解除	
紋別地方	紋別北部	滝上町	洪水警報		発表	継続	継続	解除
紋別地方	紋別北部	興部町	大雨警報(浸水害)		発表	継続	解除	
紋別地方	紋別北部	興部町	大雨警報(土砂災害)		発表	継続	解除	
紋別地方	紋別北部	興部町	洪水警報		発表	継続	継続	解除
紋別地方	紋別北部	西興部村	大雨警報(浸水害)		発表	継続	解除	
紋別地方	紋別北部	西興部村	大雨警報(土砂災害)		発表	継続	解除	
紋別地方	紋別北部	西興部村	洪水警報	発表	継続	継続	継続	解除
紋別地方	紋別北部	雄武町	大雨警報(浸水害)		発表	継続	解除	
紋別地方	紋別北部	雄武町	大雨警報(土砂災害)		発表	継続	解除	
紋別地方	紋別北部	雄武町	洪水警報	発表	継続	継続	継続	解除

■上川地方

一次細分区	市町村等を まとめた区域	市町村等	警報・注意報種別	8月5日											8月6日	
				21時35分	1時36分	3時14分	7時45分	10時20分	11時32分	14時23分	15時42分	18時12分	21時08分	22時36分	2時45分	
上川地方	上川北部	士別市	大雨警報(浸水害)	発表	継続	継続	継続	継続	継続	継続	継続	解除				
上川地方	上川北部	士別市	大雨警報(土砂災害)					発表	継続	継続	解除					
上川地方	上川北部	士別市	洪水警報			発表	継続	継続	継続	継続	継続	継続	継続	解除		
上川地方	上川北部	名寄市	大雨警報(浸水害)	発表	継続	継続	継続	継続	継続	継続	継続	解除				
上川地方	上川北部	名寄市	大雨警報(土砂災害)					発表	継続	継続	解除					
上川地方	上川北部	名寄市	洪水警報		発表	継続	継続	継続	継続	継続	継続	継続	継続	継続	継続	解除
上川地方	上川北部	和寒町	大雨警報(浸水害)	発表	継続	継続	継続	継続	継続	継続	解除					
上川地方	上川北部	和寒町	大雨警報(土砂災害)						発表	継続	解除					
上川地方	上川北部	和寒町	洪水警報				発表	継続	継続	継続	継続	継続	継続	解除		
上川地方	上川北部	剣淵町	大雨警報(浸水害)	発表	継続	継続	継続	継続	継続	継続	解除					
上川地方	上川北部	剣淵町	大雨警報(土砂災害)					発表	継続	継続	解除					
上川地方	上川北部	剣淵町	洪水警報				発表	継続	継続	継続	継続	継続	継続	解除		
上川地方	上川北部	下川町	大雨警報(浸水害)	発表	継続	継続	継続	継続	継続	継続	解除					
上川地方	上川北部	下川町	大雨警報(土砂災害)					発表	継続	継続	解除					
上川地方	上川北部	下川町	洪水警報			発表	継続	継続	継続	継続	継続	継続	継続	解除		
上川地方	上川北部	美深町	大雨警報(浸水害)	発表	継続	継続	継続	継続	継続	解除						
上川地方	上川北部	美深町	大雨警報(土砂災害)					発表	継続	解除						
上川地方	上川北部	美深町	洪水警報		発表	継続	継続	継続	継続	継続	継続	継続	継続	継続	継続	解除
上川地方	上川北部	音威子府村	大雨警報(浸水害)	発表	継続	継続	継続	継続	継続	継続	解除					
上川地方	上川北部	音威子府村	大雨警報(土砂災害)					発表	継続	解除						
上川地方	上川北部	音威子府村	洪水警報		発表	継続	継続	継続	継続	解除		発表	継続	継続	解除	
上川地方	上川北部	中川町	大雨警報(浸水害)	発表	継続	継続	継続	継続	継続	解除						
上川地方	上川北部	幌加内町	大雨警報(浸水害)	発表	継続	継続	継続	継続	継続	継続	解除					
上川地方	上川北部	幌加内町	大雨警報(土砂災害)					発表	継続	継続	解除					
上川地方	上川北部	幌加内町	洪水警報				発表	継続	継続	継続	継続	継続	継続	継続	継続	解除
上川地方	上川中部	旭川市	大雨警報(浸水害)	発表	継続	継続	継続	継続	継続	継続	解除					
上川地方	上川中部	旭川市	大雨警報(土砂災害)						発表	継続	解除					
上川地方	上川中部	旭川市	洪水警報				発表	継続	継続	解除						
上川地方	上川中部	鷹栖町	大雨警報(浸水害)	発表	継続	継続	継続	継続	継続	継続	解除					
上川地方	上川中部	鷹栖町	大雨警報(土砂災害)						発表	継続	解除					
上川地方	上川中部	鷹栖町	洪水警報				発表	継続	継続	継続	継続	継続	継続	解除		
上川地方	上川中部	東神楽町	大雨警報(浸水害)	発表	継続	継続	継続	継続	継続	継続	解除					
上川地方	上川中部	当麻町	大雨警報(浸水害)	発表	継続	継続	継続	継続	継続	継続	解除					
上川地方	上川中部	当麻町	大雨警報(土砂災害)						発表	継続	解除					
上川地方	上川中部	比布町	大雨警報(浸水害)	発表	継続	継続	継続	継続	継続	継続	解除					
上川地方	上川中部	比布町	洪水警報				発表	継続	継続	継続	継続	継続	継続	解除		
上川地方	上川中部	愛別町	大雨警報(浸水害)	発表	継続	継続	継続	継続	継続	継続	解除					
上川地方	上川中部	愛別町	大雨警報(土砂災害)						発表	継続	解除					
上川地方	上川中部	愛別町	洪水警報				発表	継続	継続	解除						
上川地方	上川中部	上川町	大雨警報(浸水)	発表	継続	継続	継続	継続	継続	継続	解除					
上川地方	上川中部	上川町	大雨警報(土砂災害)						発表	継続	解除					
上川地方	上川中部	東川町	大雨警報(浸水害)	発表	継続	継続	継続	継続	継続	継続	解除					
上川地方	上川中部	美瑛町	大雨警報(浸水害)	発表	継続	継続	継続	継続	継続	継続	解除					
上川地方	上川南部	富良野市	大雨警報(浸水害)				発表	継続	継続	継続	解除					
上川地方	上川南部	上富良野町	大雨警報(浸水害)				発表	継続	継続	継続	解除					
上川地方	上川南部	中富良野町	大雨警報(浸水害)				発表	継続	継続	継続	解除					
上川地方	上川南部	南富良野町	大雨警報(浸水害)				発表	継続	継続	継続	解除					
上川地方	上川南部	占冠村	大雨警報(浸水害)				発表	継続	継続	継続	解除					

■ 留萌地方

一次細分区	市町村等をまとめた区域	市町村等	警報・注意報種別	8月4日	8月5日								8月6日			
				21時35分	1時36分	3時14分	7時45分	10時20分	11時32分	14時23分	15時42分	18時12分	21時08分	22時36分	2時45分	
留萌地方	留萌北部	遠別町	大雨警報(浸水害)	発表	継続	継続	継続	継続	継続	継続	解除					
留萌地方	留萌北部	遠別町	洪水警報		発表	継続	継続	継続	継続	継続	継続	継続	継続	解除		
留萌地方	留萌北部	天塩町	大雨警報(浸水害)	発表	継続	継続	継続	継続	継続	継続	解除					
留萌地方	留萌中部	苫前町	大雨警報(浸水害)	発表	継続	継続	継続	継続	継続	継続	解除					
留萌地方	留萌中部	苫前町	大雨警報(土砂災害)						発表	継続	解除					
留萌地方	留萌中部	苫前町	洪水警報			発表	継続	継続	継続	継続	継続	継続	継続	解除		
留萌地方	留萌中部	羽幌町	大雨警報(浸水害)	発表	継続	継続	継続	継続	継続	継続	解除					
留萌地方	留萌中部	羽幌町	大雨警報(土砂災害)						発表	継続	解除					
留萌地方	留萌中部	羽幌町	洪水警報		発表	継続	継続	継続	継続	継続	継続	継続	継続	解除		
留萌地方	留萌中部	天売焼尻	大雨警報(浸水害)	発表	継続	継続	継続	継続	継続	継続	解除					
留萌地方	留萌中部	初山別村	大雨警報(浸水害)	発表	継続	継続	継続	継続	継続	継続	解除					
留萌地方	留萌中部	初山別村	大雨警報(土砂災害)						発表	継続	解除					
留萌地方	留萌中部	初山別村	洪水警報		発表	継続	継続	継続	継続	継続	継続	解除				
留萌地方	留萌南部	留萌市	大雨警報(浸水害)	発表	継続	継続	継続	継続	継続	継続	解除					
留萌地方	留萌南部	留萌市	大雨警報(土砂災害)							発表	継続	解除				
留萌地方	留萌南部	留萌市	洪水警報				発表	継続	継続	継続	解除					
留萌地方	留萌南部	増毛町	大雨警報(浸水害)	発表	継続	継続	継続	継続	継続	継続	解除					
留萌地方	留萌南部	増毛町	大雨警報(土砂災害)							発表	継続	解除				
留萌地方	留萌南部	増毛町	洪水警報				発表	継続	継続	継続	解除					
留萌地方	留萌南部	小平町	大雨警報(浸水害)	発表	継続	継続	継続	継続	継続	継続	解除					
留萌地方	留萌南部	小平町	大雨警報(土砂災害)						発表	継続	解除					
留萌地方	留萌南部	小平町	洪水警報			発表	継続	継続	継続	継続	継続	継続	継続	解除		

■ 渡島・檜山地方

一次細分区	市町村等をまとめた区域	市町村等	警報・注意報種別	8月4日		8月5日			
				15時58分	20時43分	9時30分	12時07分	15時09分	19時11分
渡島地方	渡島北部	八雲町八雲	大雨警報(浸水害)	発表	解除	発表	継続	継続	解除
渡島地方	渡島北部	八雲町八雲	洪水警報				発表	継続	解除
渡島地方	渡島北部	長万部町	大雨警報(浸水害)			発表	継続	継続	解除
渡島地方	渡島東部	森町	大雨警報(浸水害)					発表	解除
檜山地方	檜山北部	八雲町熊石	大雨警報(浸水害)	発表	解除	発表	継続	継続	解除
檜山地方	檜山北部	八雲町熊石	大雨警報(土砂災害)					発表	解除
檜山地方	檜山北部	八雲町熊石	洪水警報					発表	解除
檜山地方	檜山北部	今金町	大雨警報(浸水害)			発表	継続	継続	解除
檜山地方	檜山北部	今金町	洪水警報			発表	継続	継続	解除
檜山地方	檜山北部	せたな町	大雨警報(浸水害)			発表	継続	継続	解除
檜山地方	檜山北部	せたな町	洪水警報			発表	継続	継続	解除
檜山地方	檜山南部	江差町	大雨警報(浸水害)					発表	解除
檜山地方	檜山南部	上ノ国町	大雨警報(浸水害)					発表	解除
檜山地方	檜山南部	厚沢部町	大雨警報(浸水害)					発表	解除
檜山地方	檜山南部	乙部町	大雨警報(浸水害)	発表	解除			発表	解除
檜山地方	檜山南部	乙部町	大雨警報(土砂災害)					発表	解除
檜山地方	檜山南部	乙部町	洪水警報					発表	解除

8. 土砂災害警戒情報の発表状況

発表官署	発表月日	発表時間	情報名	対象市町村等
北海道上川総合振興局 旭川地方気象台	8月5日	10時50分	上川地方土砂災害警戒情報 第1号	士別市、名寄市、下川町、幌加内町
		15時20分	上川地方土砂災害警戒情報 第2号	解除
北海道留萌振興局 旭川地方気象台	8月5日	11時00分	留萌地方土砂災害警戒情報 第1号	小平町、苫前町
		13時45分	留萌地方土砂災害警戒情報 第2号	解除
発表官署	発表月日	発表時間	情報名	対象市町村等
北海道オホーツク総合振興局 網走地方気象台	8月5日	11時30分	網走・北見・紋別地方土砂災害警戒情報 第1号	紋別市、興部町、西興部村、雄武町
		15時35分	網走・北見・紋別地方土砂災害警戒情報 第2号	解除

9. 指定河川洪水予報の発表状況

発表官署	河川名	発表月日	発表時間	情報名
札幌開発建設部 札幌管区気象台	雨竜川	8月5日	10時20分	雨竜川はん濫注意情報 第1号
			11時40分	雨竜川はん濫警戒情報 第2号
			12時20分	雨竜川はん濫危険情報 第3号
			12時50分	雨竜川はん濫危険情報 第4号
			15時40分	雨竜川はん濫危険情報 第5号
			18時20分	雨竜川はん濫危険情報 第6号
			19時00分	雨竜川はん濫危険情報 第7号
			23時50分	雨竜川はん濫警戒情報 第8号
		8月6日	1時50分	雨竜川はん濫注意情報(警戒情報解除) 第9号
			2時50分	雨竜川はん濫注意情報 第10号
			4時00分	雨竜川はん濫注意情報 第11号
			9時10分	雨竜川はん濫注意情報解除 第12号
発表官署	河川名	発表月日	発表時間	情報名
網走開発建設部 網走地方気象台	渚滑川	8月5日	17時55分	渚滑川はん濫注意情報 第1号
		8月6日	8時30分	渚滑川はん濫注意情報解除 第2号

発表官署	河川名	発表月日	発表時間	情報名
旭川開発建設部 旭川地方気象台	名寄川	8月5日	11時40分	名寄川はん濫注意情報 第1号
			12時00分	名寄川はん濫警戒情報 第2号
			12時50分	名寄川はん濫危険情報 第3号
			16時40分	名寄川はん濫危険情報 第4号
			21時10分	名寄川はん濫警戒情報 第5号
			22時20分	名寄川はん濫注意情報(警戒情報解除) 第6号
		8月6日	0時30分	名寄川はん濫注意情報解除 第7号
旭川開発建設部 留萌開発建設部 旭川地方気象台 稚内地方気象台	天塩川	8月5日	12時20分	天塩川はん濫注意情報 第1号
			13時10分	天塩川はん濫注意情報 第2号
			14時40分	天塩川はん濫注意情報 第3号
			17時00分	天塩川はん濫警戒情報 第4号
			18時10分	天塩川はん濫危険情報 第5号
			18時40分	天塩川はん濫危険情報 第6号
			19時50分	天塩川はん濫危険情報 第7号
			20時20分	天塩川はん濫危険情報 第8号
		8月6日	0時50分	天塩川はん濫警戒情報 第9号
			2時20分	天塩川はん濫注意情報(警戒情報解除) 第10号
			6時40分	天塩川はん濫注意情報 第11号
			19時40分	天塩川はん濫注意情報解除 第12号
旭川開発建設部 旭川地方気象台	石狩川上流	8月5日	15時30分	石狩川上流はん濫注意情報 第1号
			20時00分	石狩川上流はん濫注意情報解除 第2号