

平成 28 年 8 月 1 日の大雨に関する 岐阜県気象速報

目 次

- 1 気象概況
- 2 降水の状況
- 3 風の状況
- 4 極値更新
- 5 警報・注意報、気象情報の発表状況

平成 28 年 8 月 2 日

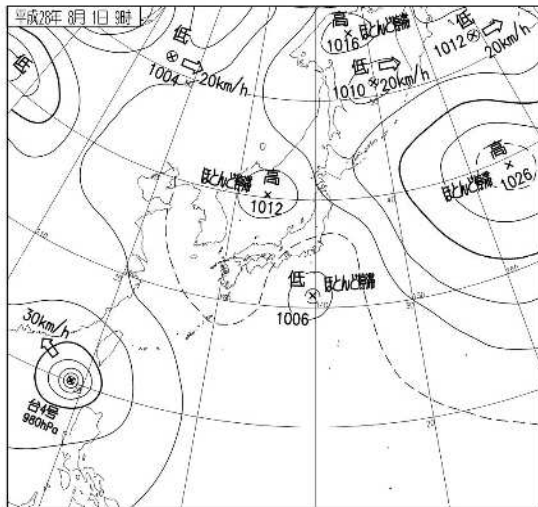
(注) この資料は、速報としてまとめたもので、後日内容の一部訂正や追加をすることがあります。

岐 阜 地 方 気 象 台


1 気象概況

伊豆諸島の南に低気圧があって停滞し、南海上から県内に湿った空気が流れ込み大気の状態が非常に不安定となりました。

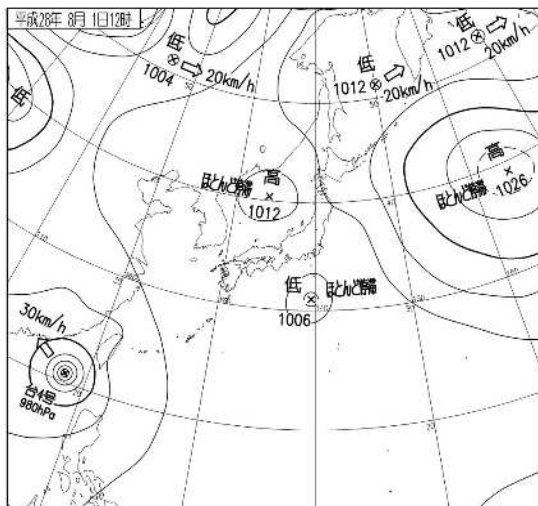
このため岐阜県では、1日に猛烈な雨が降りました。アメダスでは、1日00時から1日24時までの総降水量が、美濃市美濃で70.0ミリ、郡上市八幡で58.0ミリ、下呂市宮地で52.5ミリとなり、郡上市八幡では1日17時12分までの1時間に44.5ミリの激しい雨を観測しました。解析雨量では1日17時30分までの1時間に関市付近で約90ミリ、1日15時30分までの1時間に中津川市及び恵那市付近で約80ミリの猛烈な雨となりました。




地上天気図 8月1日09時



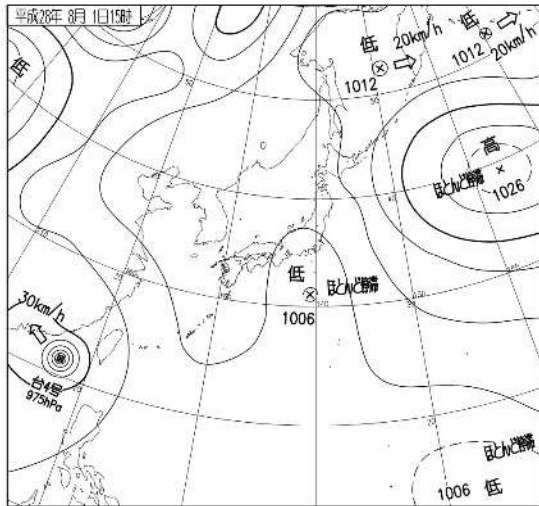
気象衛星画像 8月1日09時




地上天気図 8月1日12時



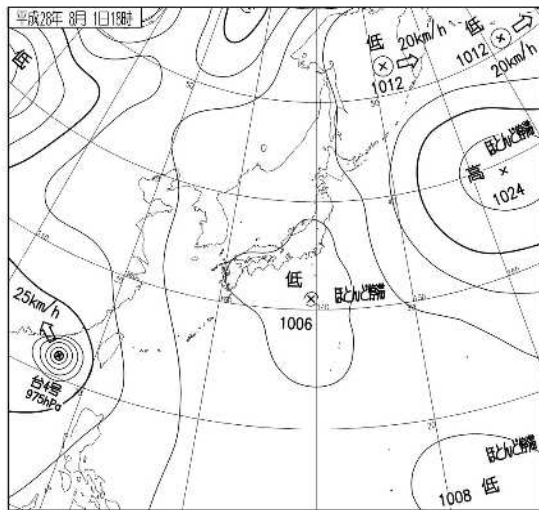
気象衛星画像 8月1日12時




地上天気図 8月1日15時



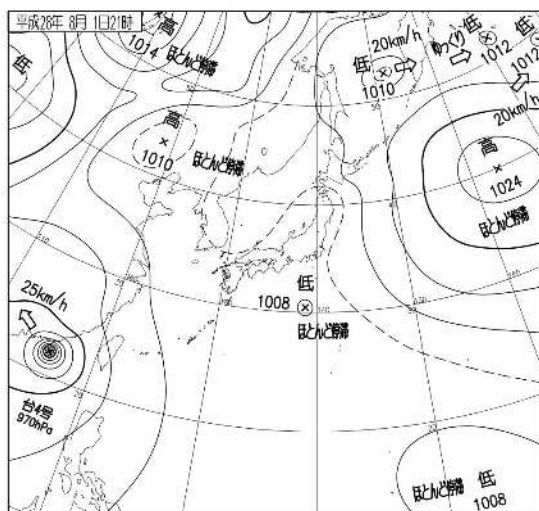
気象衛星画像 8月1日15時




地上天気図 8月1日18時



気象衛星画像 8月1日18時



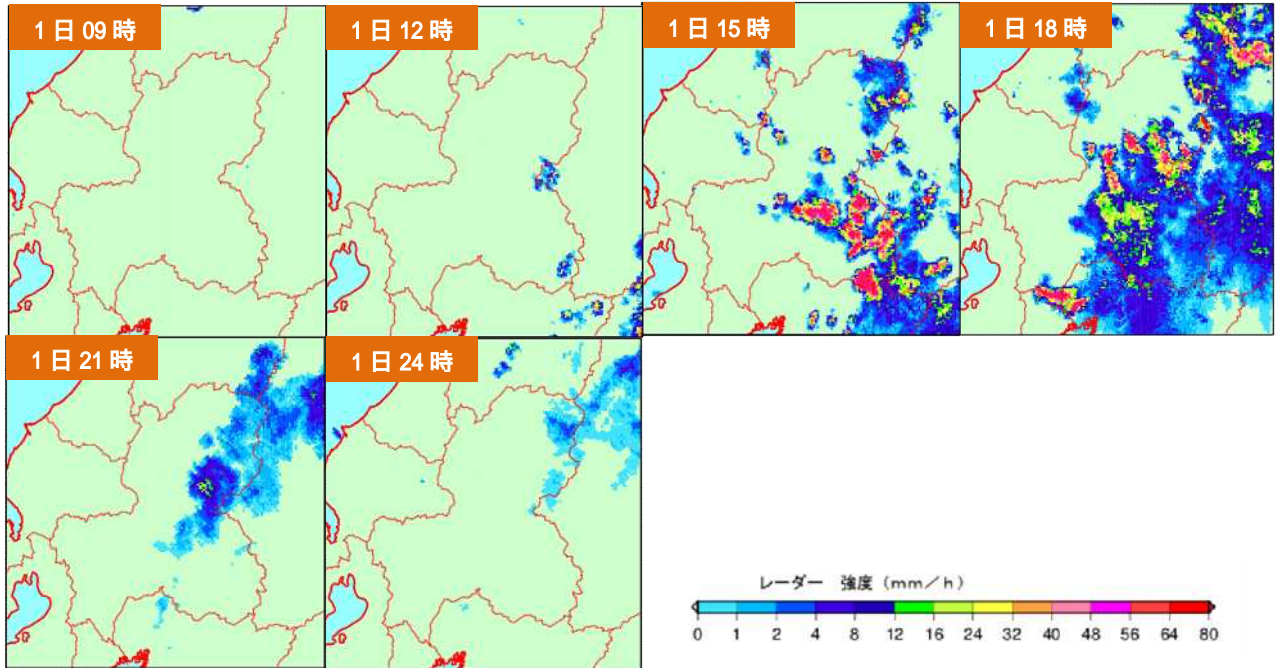
地上天気図 8月1日21時



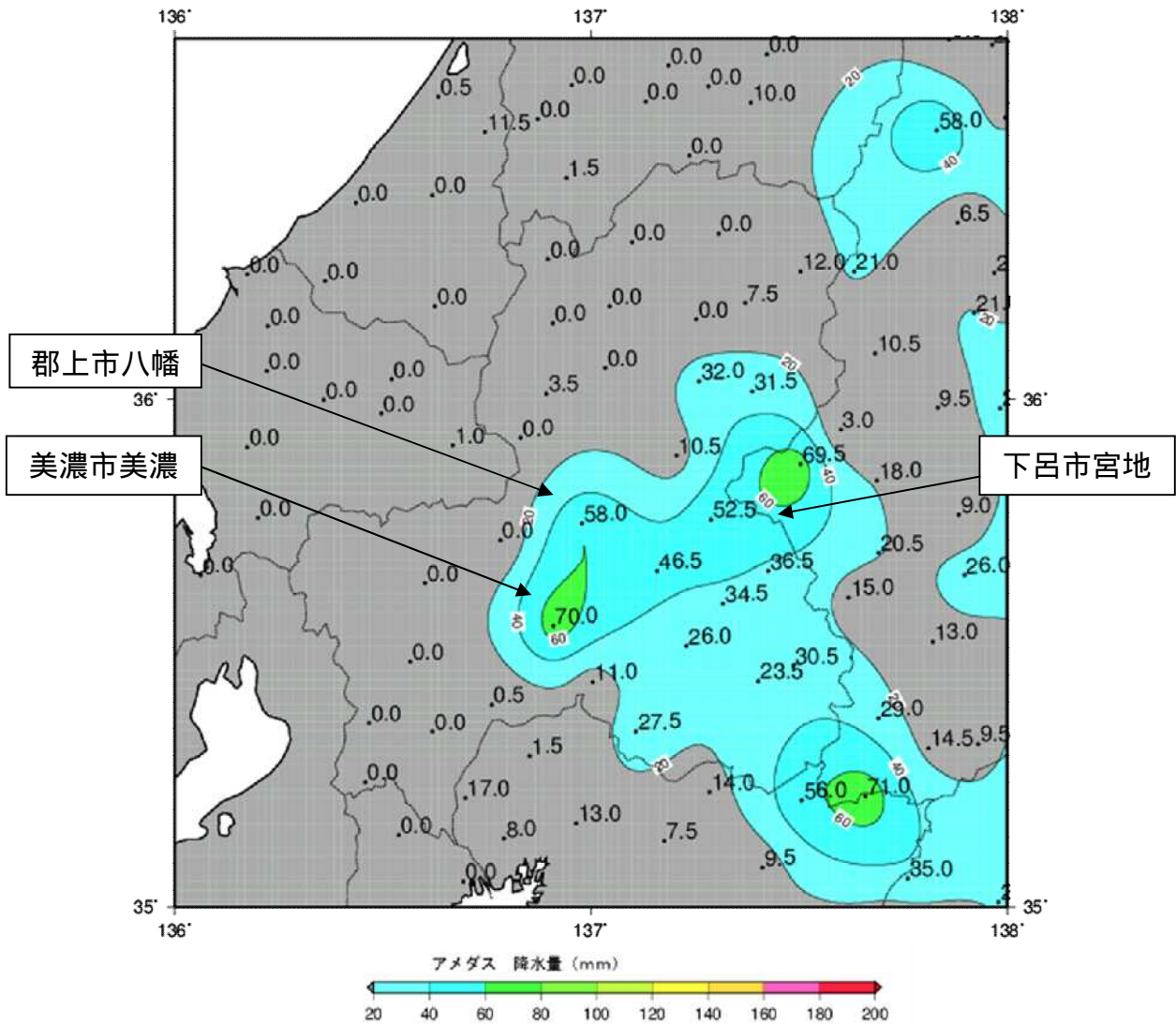
気象衛星画像 8月1日21時

2 降水の状況

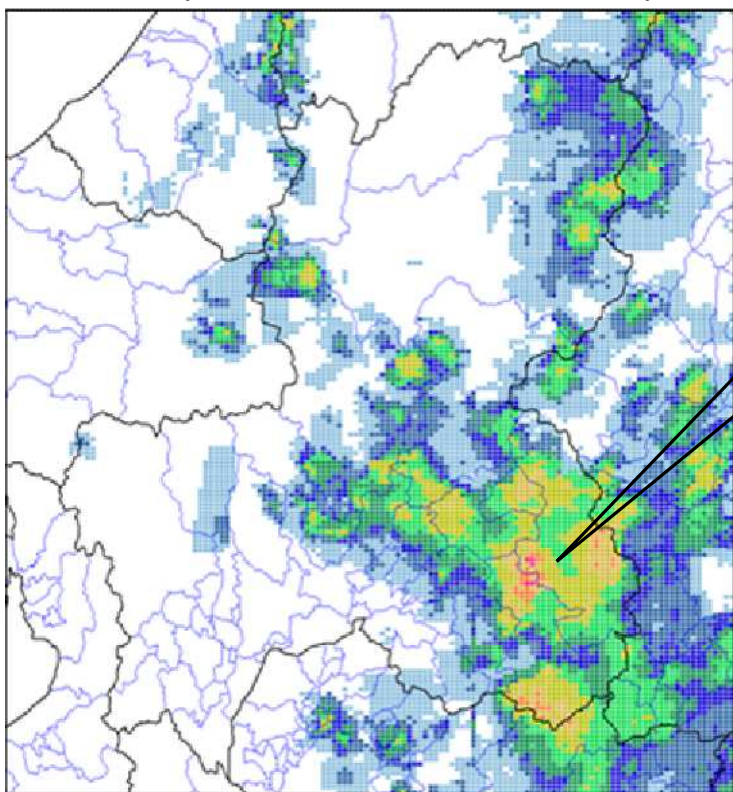
気象レ - ダー画像 (8月1日09時 ~ 1日24時)



アメダス総降水量分布図 (8月1日01時 ~ 1日24時)

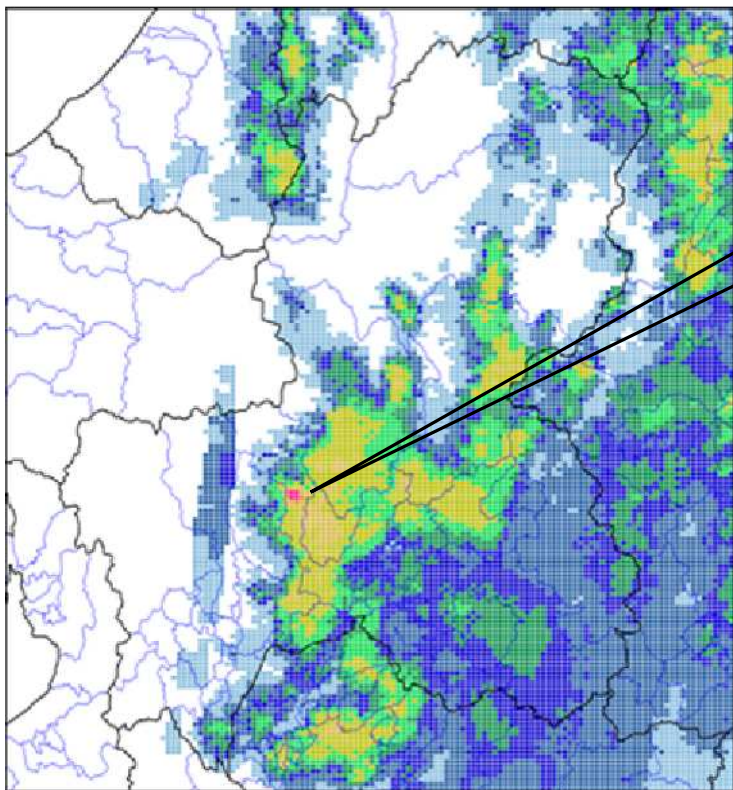


解析雨量（1日15時30分までの1時間解析雨量）



中津川市、恵那市付近
で約80ミリ

解析雨量（1日17時30分までの1時間解析雨量）



関市付近で約90ミリ

Unit:mm	
0.0 <	< 1.0
1.0 ≧	< 3.0
3.0 ≧	< 5.0
5.0 ≧	< 10.0
10.0 ≧	< 20.0
20.0 ≧	< 40.0
40.0 ≧	< 60.0
60.0 ≧	< 80.0
80.0 ≧	< 100.0
100.0 ≧	> 100.0

* 解析雨量とは、気象レーダーによる観測とアメダス等の雨量計による観測を用いて雨量の分布として解析したものです。

地域気象観測毎時降水量（8月1日01時～1日24時）

単位：mm

Table with 24 columns for hours (01-24) and 2 columns for daily totals (日合計), 1-hour max (日最大 1時間降水量), and 10-minute max (日最大 10分間降水量). Rows list 44 observation points like 河合, 神岡, 白川, etc.

各時の降水量は、前1時間の降水量を示します。(例)01時 00時から01時までの1時間降水量「0.0mm」は、「降水なし」又は「降水量0.5mm未満」を示します。黄色の塗りつぶしは、1時間20mm以上を示します。

3 風の状況

地域気象観測風向・風速（8月1日01時～1日24時）

風向：16方位

単位：m/s

Large table with 24 columns for hours (1-24) and 2 columns for daily totals (日最大風速, 日最大風向). Rows list 44 observation points like 河合, 神岡, 白川, etc.

4 極値更新 岐阜、高山 なし

アメダス (統計期間 10 年以上)
日最大風速・風向 (8 月として)

アメダス 地点名	更新値				従来値			統計開始年
	風速(m/s)	風向	更新月日	時分	風速(m/s)	風向	従来年月日	
八幡	7.3	東	8月1日	16時29分	5.6	東北東	2015年8月7日	1979

日最大風速・風向 (年として)

アメダス 地点名	更新値				従来値			統計開始年
	風速(m/s)	風向	更新月日	時分	風速(m/s)	風向	従来年月日	
八幡	7.3	東	8月1日	16時29分	6	東南東	2006年11月12日	1978

5 警報・注意報、気象情報の発表状況

警報・注意報
(8 月 1 日 4 時 ~ 2 日 5 時)

(注) : 発表 : 警報から注意報 : 継続 解: 解除 浸: 浸水害 土: 土砂災害 土浸: 土砂災害、浸水害 斜体字: 発表

発表時刻	警報・注意報	岐阜市	大垣市	羽島市	各務原市	山梨市	瑞穂市	本巣市	海津市	岐南町	笠松町	養老町	垂井町	関ヶ原町	神戸町	輪之内町	揖斐川町	大野町	池田町	北方町	多治見市	中津川市	瑞浪市	恵那市	土岐市	岡市	美濃市	美濃加茂市	可児市	郡上市	坂祝町	富加町	川辺町	七宗町	八百津町	白川町	東白川村	御嵩町	高山市	飛騨市	白川村	下呂市								
2016/8/1 4:57	雷注意報																																																	
2016/8/1 11:48	大雨注意報 洪水注意報																																																	
2016/8/1 14:54	大雨注意報 雷注意報 洪水注意報																																																	
2016/8/1 15:34	大雨警報 洪水警報																																																	
2016/8/1 15:34	大雨注意報 雷注意報 洪水注意報																																																	
2016/8/1 16:10	大雨警報 洪水警報 大雨注意報 雷注意報 洪水注意報																																																	
2016/8/1 17:35	大雨警報 洪水警報 大雨注意報 雷注意報 洪水注意報																																																	
2016/8/1 19:50	大雨警報 洪水警報 雷注意報 洪水注意報 大雨注意報																																																	
2016/8/1 21:35	大雨注意報 雷注意報 洪水注意報 大雨注意報																																																	
2016/8/1 23:25	大雨注意報																																																	
2016/8/2 4:48	大雨注意報 雷注意報																																																	

岐阜県気象情報

情報名	発表時刻
大雨と雷及び突風に関する岐阜県気象情報 第1号	平成28年8月1日16時27分
大雨と雷及び突風に関する岐阜県気象情報 第2号	平成28年8月1日20時22分

岐阜県竜巻注意情報

情報名	発表時刻
岐阜県竜巻注意情報 第1号	平成28年8月1日14時51分
岐阜県竜巻注意情報 第2号	平成28年8月1日15時50分

本件の問い合わせ先
岐阜地方気象台
電話 : 058 - 271 - 4108