

令和7年12月14日から15日の 釧路空港の大雪と強風に関する気象速報

- 1 気象の状況と運航等への影響
- 2 地上天気図、気象衛星、レーダー画像
- 3 雪の状況
- 4 風の状況
- 5 飛行場警報等の発表状況

令和7年12月19日
新千歳航空測候所

【値は速報値であり、後日修正する可能性があります。ご利用には留意願います。】

※気象速報は新千歳航空測候所のホームページから閲覧することができます。

(<https://www.data.jma.go.jp/newchitose-airport/index.html>)

1 気象の状況と運航等への影響

(時刻はすべて日本標準時)

気象の状況

12月14日から15日にかけて低気圧が急速に発達しながら北海道の太平洋側を通過し、北海道の広い範囲で雪が降り、風が強まった。

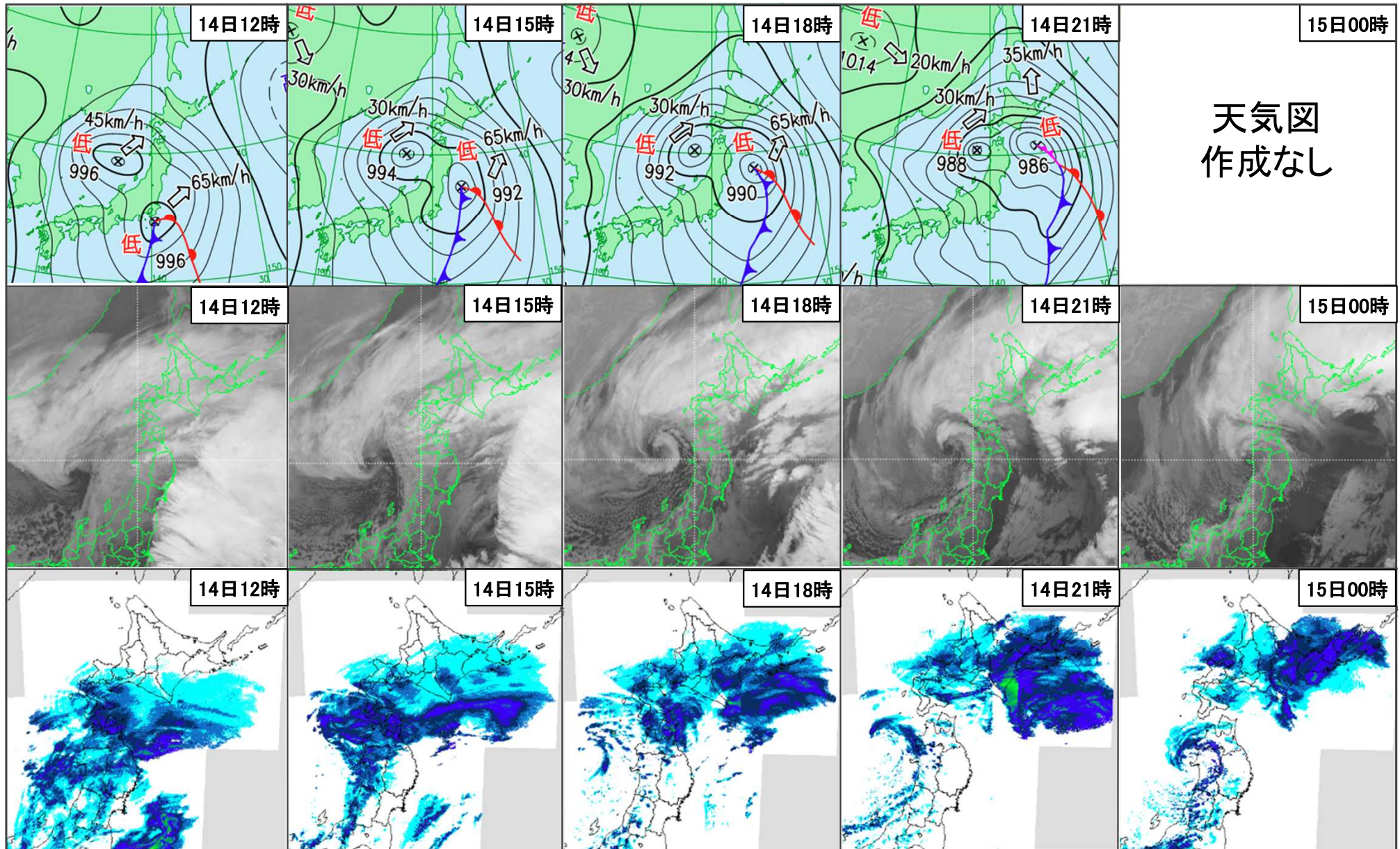
釧路空港では、14日夜のはじめ頃から15日未明まで大雪、15日明け方から昼前まで強風となった。

運航等への影響

北海道エアポート株式会社によると、この大雪や強風の影響等により14日は14便、15日は8便が欠航した。

2 地上天気図、気象衛星、レーダー画像①

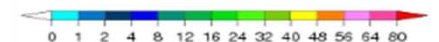
12月14日12時～15日00時の状況(時刻はすべて日本標準時)



天気図
作成なし

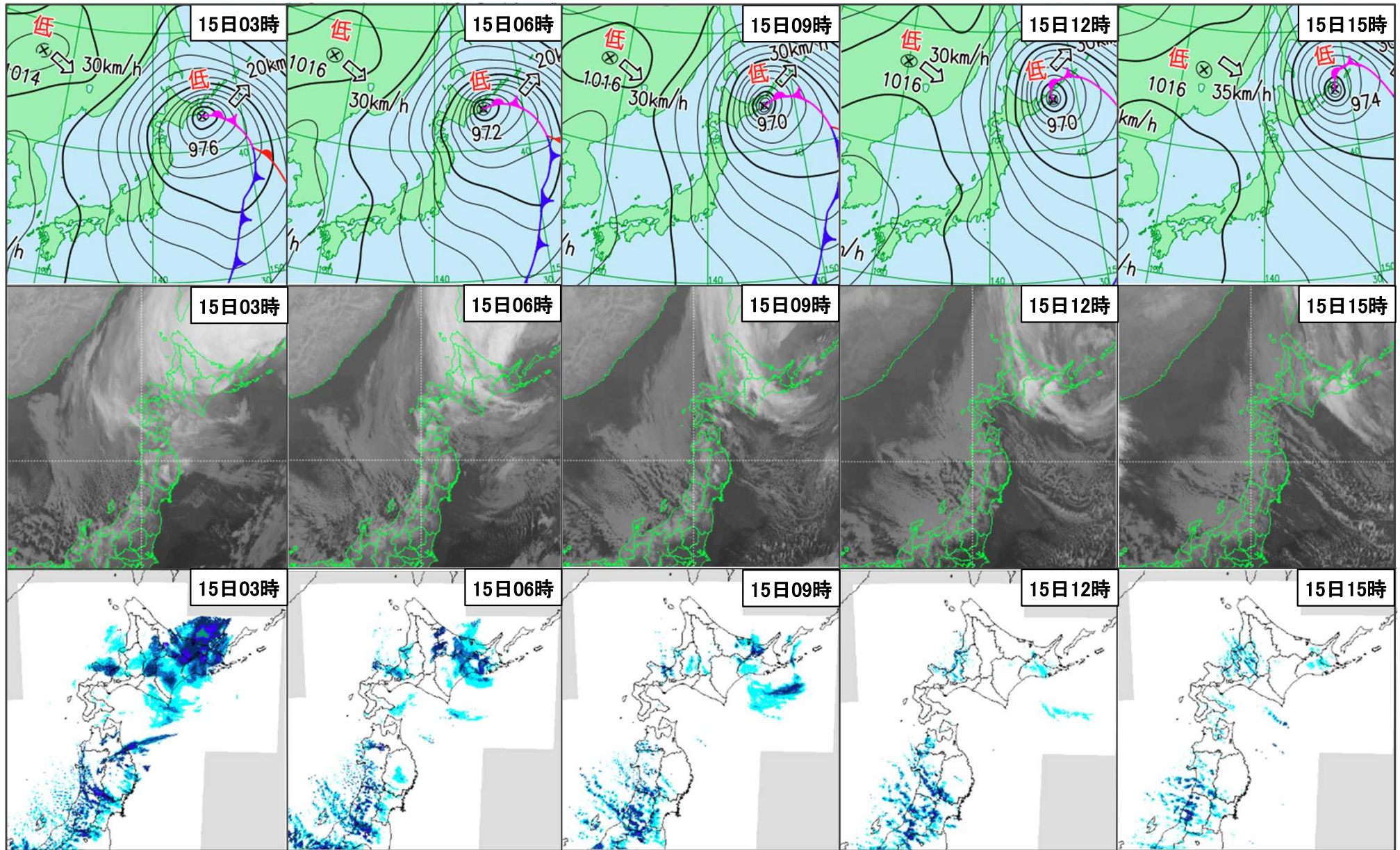
上段:地上天気図 中段:気象衛星赤外画像 下段:レーダー降水強度画像

降水強度 単位mm/h



2 地上天気図、気象衛星、レーダー画像②

12月15日03時～15日15時の状況(時刻はすべて日本標準時)



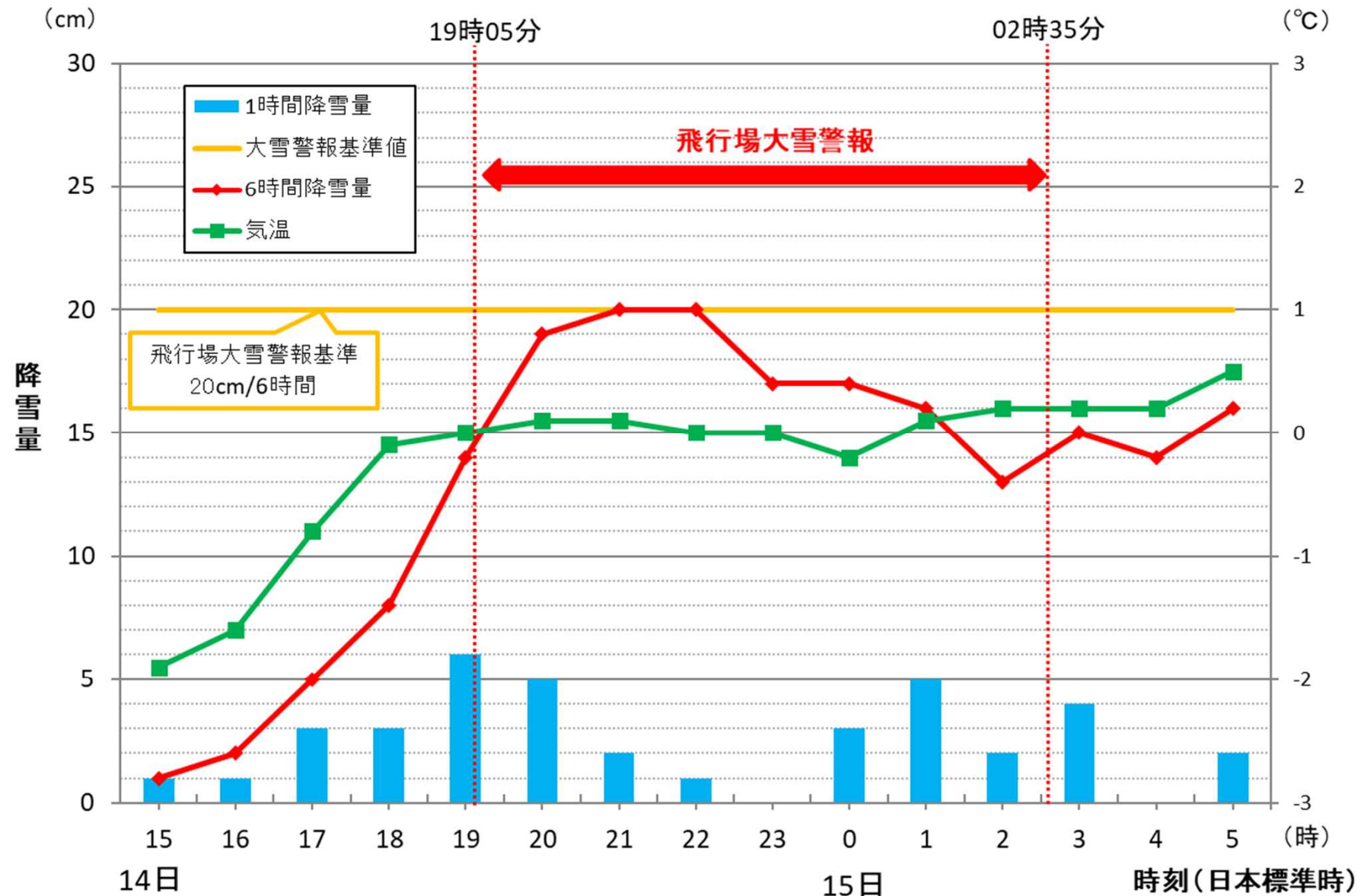
上段:地上天気図 中段:気象衛星赤外画像 下段:レーダー降水強度画像

降水強度 単位mm/h



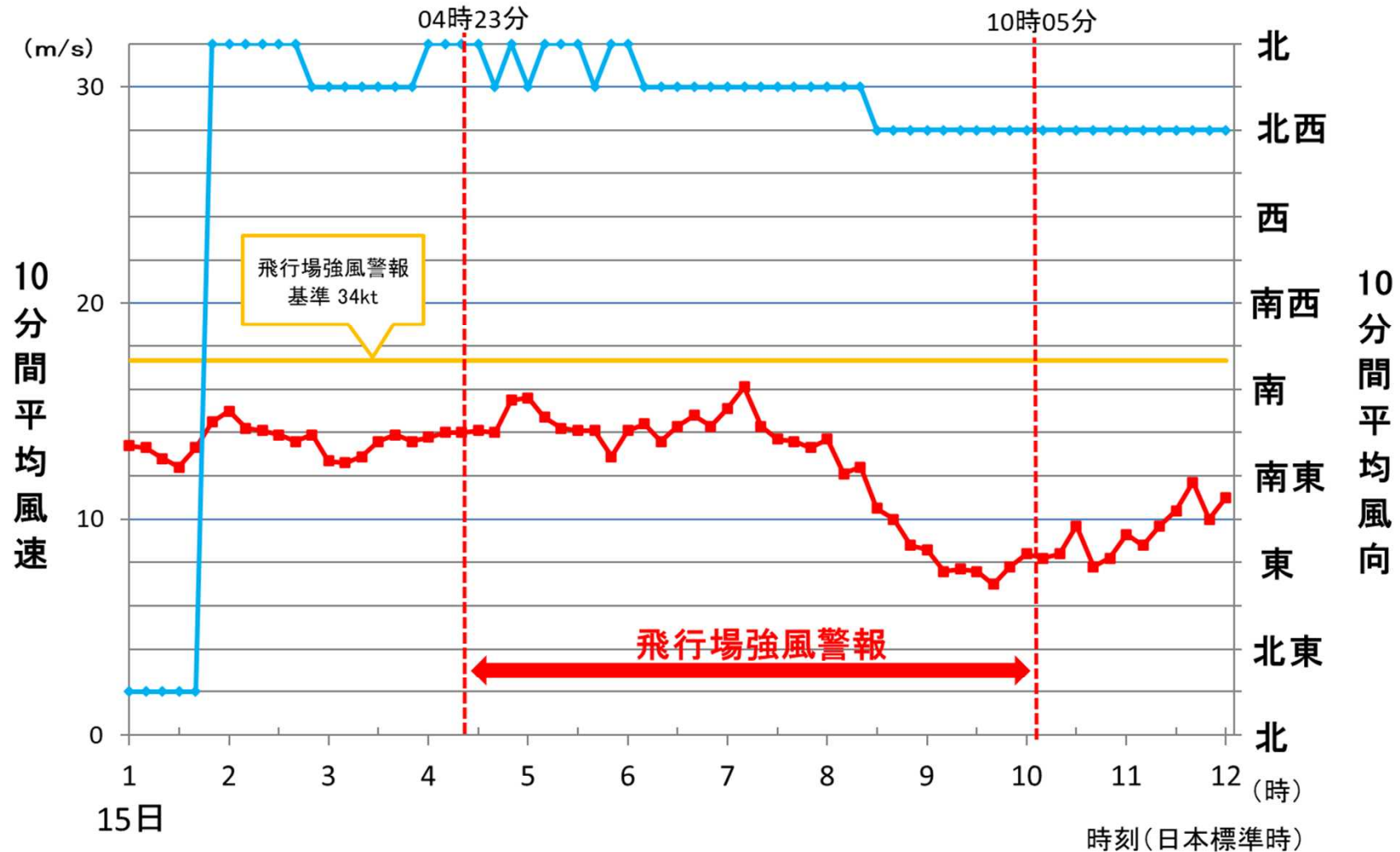
3 雪の状況

12月14日15時から15日05時の釧路空港における降雪
(アメダス値による)



4 風の状況

12月15日01時から12時の釧路空港における風向風速
(アメダス値による)



— 飛行場強風警報基準
— 風速
— 風向

最大風速 北北西 16.5m/s (06時22分)
最大瞬間風速 北北西 25.7m/s (06時13分)

5 飛行場警報等の発表状況

【釧路空港】

発表日	発表時刻(日本標準時)	情報の種類
12月14日	19時05分	飛行場大雪警報 発表 第1号
12月15日	00時36分	飛行場大雪警報 発表 第2号
	02時35分	飛行場大雪警報 解除 第3号
	04時23分	飛行場強風警報 発表 第4号
	06時43分	飛行場強風警報 発表 第5号
	10時05分	飛行場強風警報 解除 第1号

※発表番号は協定世界時における1日の通番となっています。