

# 令和5年台風第7号による大雨と強風について(奈良県の気象速報)

令和5年8月16日12時現在  
奈良地方气象台

## 概要

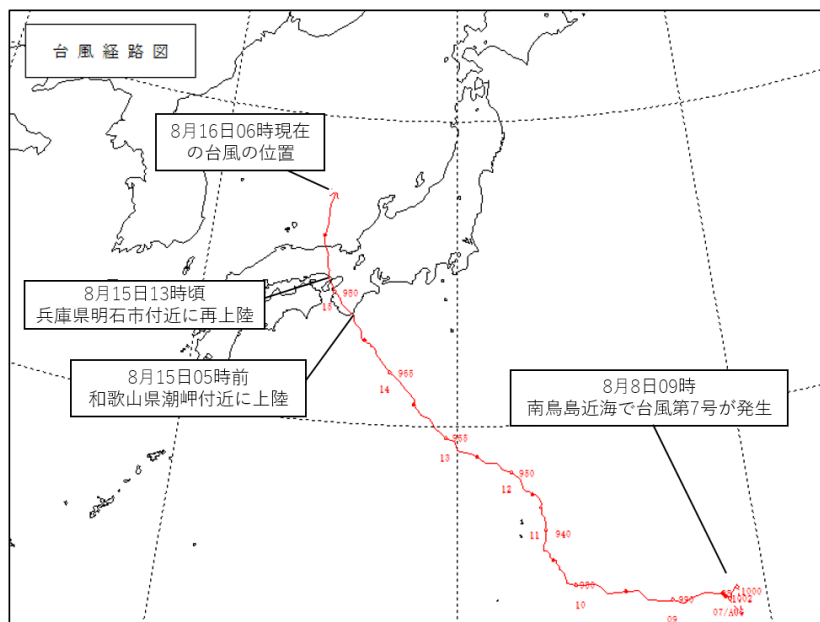
8月8日09時に南鳥島近海で発生した台風第7号は、12日には父島の北をゆっくりした速さで北西進し、15日05時前に和歌山県潮岬付近に上陸しました。その後、15日13時頃には兵庫県明石市付近に再上陸し、16日06時には能登沖を北に進みました。

台風による南よりの暖かく湿った空気の影響で、奈良県内では南東部を中心に大雨となり、13日15時～16日09時までの総降水量は、下北山村佐田で580.5mm、十津川村葛川で559.0mm、上北山村小椋で535.5mmを観測しました。15日に下北山村佐田で観測した日降水量400.0mmは観測史上最大の値になりました。

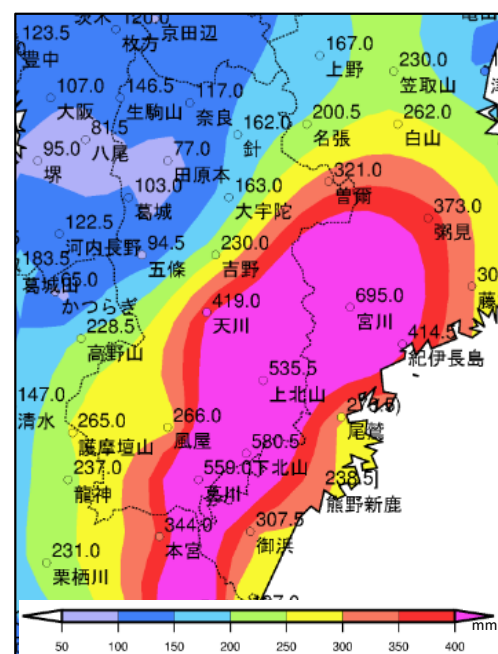
また、奈良市東紀寺町で北東の風28.7m/s(15日07時29分)の最大瞬間風速を観測しました。

この台風の影響により、奈良県では鉄道の運転見合わせなど交通機関に乱れが生じました。その他、住家の一部損壊がありました。

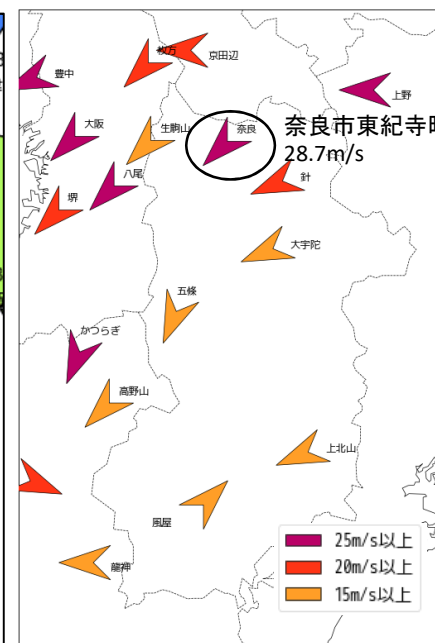
【被害状況：16日08時30分現在、奈良県調べ】



経路上の○は09時の位置、●は21時の位置、—は現時点での台風的位置、各○の2桁数字は日付、3桁以上の数字は気圧を示す。



<雨量分布図>  
13日15時から16日09時までの総降水量



<最大瞬間風速分布図>  
15日の最大瞬間風速

この資料は速報として取り急ぎまとめたものです。そのため、後日内容の一部訂正や追加をすることがあります。

## 雨の実況

### [雨の実況]

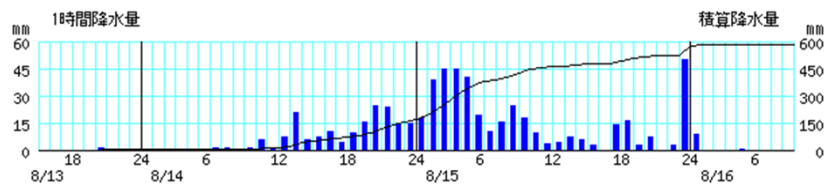
13日15時から16日09時までの総降水量

(アメダスによる速報値)

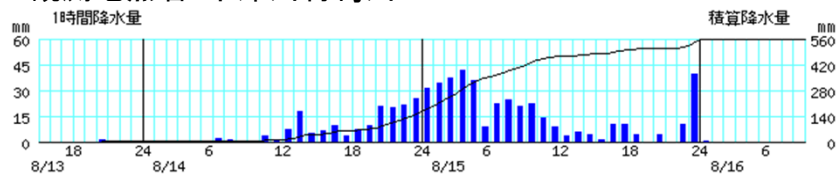
下北山村佐田	580.5mm
十津川村葛川	559.0mm
上北山村小椽	535.5mm

### <降水量の時系列>

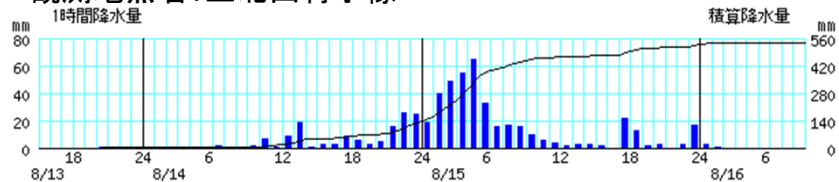
観測地点名:下北山村佐田



観測地点名:十津川村葛川



観測地点名:上北山村小椽



※棒グラフは1時間降水量(左軸)、折れ線グラフは積算降水量(右軸)を示す。横軸は時刻を示す。

## 風の実況

### [風の実況]

14日15時から15日15時までの最大瞬間風速と最大風速

(アメダスによる速報値)

奈良市東紀寺町	最大瞬間風速	28.7メートル	北東	15日 07時29分
	最大風速	15.3メートル	北東	15日 05時27分
奈良市針	最大瞬間風速	23.3メートル	東北東	15日 04時52分
	最大風速	12.8メートル	北東	15日 05時13分

### <平均風速・風向の時系列>

観測地点名:奈良市東紀寺町



観測地点名:奈良市針



※横軸は時刻を示す。

