

奈良県の気象

令和5年(2023年)

8月

今月の内容

天気概況・平年差(比)表(気象官署)

アメダス気象経過図

アメダス月別値

地上気象観測月統計値表(1)・(2)

地上気象観測毎時月表〔降水量〕

地域気象観測気温月報

地域気象観測降水量月報

地域気象観測日照時間月報

地域気象観測風向・風速月報

地域気象観測相対湿度月報

特別警報・警報・注意報発表状況

気象情報発表状況

気象災害

極値順位の更新

生物季節観測表

※資料には速報値が含まれており、後日修正する場合があります。

奈良地方気象台

資料の解説

この「奈良県の気象」は、奈良地方気象台および奈良県内の地域気象観測所等の観測成果などをまとめたものです。

なお、気象官署と地域気象観測所では観測や統計の方法が異なるため、同じ奈良の観測値でも相違があります。また、気象経過図、気象分布図には地域気象観測所の値を使用しています。

1. 気象官署の気象表

要素名(最小位数と単位) : 値の求め方・その他の説明

平均気圧 (0.1 hPa)	: 現地気圧および海面更正気圧の毎正時 24 回の平均値。
気 温 (0.1 °C)	: 平均は毎正時 24 回の平均値。最高・最低はその日の任意時刻の最高値・最低値。起時はその時刻。
平均蒸気圧 (0.1 hPa)	: 毎正時 24 回の平均値。
相対湿度 (1%)	: 平均は毎正時 24 回の平均値。最小はその日の任意時刻の最小値。
風 速 (0.1 m/s)	: 平均は毎 10 分の観測値 (144 回) の平均値。最大はその日の 10 分間平均風速の最大値とその時の風向および時刻。最大瞬間はその日の任意時刻における瞬間風速の最大値とその時の風向および時刻。風向は風の吹いてくる方向をN(北)、E(東)、S(南)、W(西)の記号により 16 方位で示します。
日照時間 (0.1 h)	: 回転式日照計による 1 日の合計値。0.1h未満の日(不照日)は「-」で示します。
全天日射量 (0.01 MJ/m ²)	: 全天電気式日射計による 1 日の合計値。
降 水 量 (0.5 mm)	: 1 日の合計値。無降水の日は「-」で表します。「0.0」は 0.5mm 未満の降水を表します。最大 1 時間は、任意の 1 時間の最大値。最大 10 分間は、任意の 10 分間の最大値。起時は共にその降り終わりの時刻を表す。
降雪の深さ合計 (1 cm)	: 毎正時 (24 回) の降雪の深さの合計値。「-」は降雪が無い日、又は 1cm に満たない日を表します。月最大値が観測されなかった場合、起日欄は空白となります。
最深積雪 (1 cm)	: 毎正時 (24 回) の積雪の深さの最大値。「-」は積雪が無い日を表します。月最大値が観測されなかった場合、起日欄は空白となります。
最低海面気圧 (0.1 hPa)	: 海面更正気圧のその日の任意時刻における最低値。起時はその時刻。
気温階級区分	: 平均・最高・最低の各気温が、それぞれの条件を満たす日に「○」を記入しています。
大気現象	: 当日観測された大気現象を次の記号で表します。現象が観測されなかった場合は空白となります。

● 雨	✕ 雪	☁ みぞれ	≡ 霧	＝ もや	∞ 煙霧
⚡ 雷	⊥ 霜	☄ 結水			

最大・高、最小・低	: 月間の最大・最高値、最小・最低値を示し、起日はその出現日です。「*」は、同値の極値が 2 個以上あり、そのうち最も新しい起日を掲載している事を示します。
風向別百分率 (0.1%)	: 風向別の観測回数を月間風向観測回数で除して百分率で表したものです。中心の数値は静穏 (風速 0.2m/s 以下で風向が定められない時) の率です。
月最大 24 時間降水量 (0.1mm)	: 前月末日の 13 時の前 1 時間降水量から、翌月 1 日の 12 時までの毎正時の前 1 時間降水量の中で、連続する任意の 24 時間以内の合計降水量の最大値を表します。
階級別日数・現象日数	: 各要素・各現象がその条件を満たした日の日数を示します。
月間日照率 (1%)	: 月間日照時間の月間可照時間に対する百分率。

注 (1) 日界は 24 時です。

(2) 記号の説明:) は、準正常値 (平均値や合計値に用いた資料の割合が 80% 以上の場合の値)
] は、資料不足値 (平均値や合計値に用いた資料の割合が 80% 未満の場合の値)
× は、欠測 (資料なし)

(3) 奈良地方気象台では雲の観測を実施していないため、雲量に関する統計項目は空白となります。

(4) 平年の値は、1991~2020 年までの 30 年間の平均値 (平年値という) を使用しています。

2. 地域気象観測所の要素別月報

要素名(最小位数と単位) : 値の求め方・その他の説明

[地域気象観測月報 (集計値)]

気 温 平均	平均気温(°C)	月間の日平均気温の平均
年差	平年値との差	平均気温の平年値との差
最高	最高気温(°C)	月間の日最高気温の最高値
起日	日	その起日
最低	最低気温(°C)	月間の日最低気温の最低値
起日	日	その起日
最高平均	最高気温の月平均(°C)	月間の日最高気温の平均
最高年差	平年値との差	最高気温の月平均の平年値との差
最低平均	最低気温の月平均	月間の日最低気温の平均
最低年差	平年値との差	最低気温の月平均の平年値との差
積算気温	積算気温(°C)	月間の日平均気温 10°C 以上の積算値
平均		
0°C未満	日数(日)	月間の日平均気温が 0°C 未満の日数
2.5°C以上	日数(日)	月間の日平均気温が 2.5°C 以上の日数

最高			
0℃未満	日数(日)	月間の日最高気温が0℃未満の日数	
2.5℃以上	日数(日)	月間の日最高気温が2.5℃以上の日数	
3.0℃以上	日数(日)	月間の日最高気温が3.0℃以上の日数	
3.5℃以上	日数(日)	月間の日最高気温が3.5℃以上の日数	
最低			
0℃未満	日数(日)	月間の日最低気温が0℃未満の日数	
2.5℃以上	日数(日)	月間の日最低気温が2.5℃以上の日数	

日照時間	月計	日照時間 (h)	月間の日合計値の合計
	平年比	平年値との比 (%)	日照時間の月計の平年値との比
(日数)	0.1時間未満	日数(日)	月間の日照時間の日合計が0.1時間未満の日数

※地域気象観測所(奈良を除く)の日照時間は、2021年3月2日より、気象衛星観測のデータを用いた「推計気象分布(日照時間)」から得る推計値としました。

風向・風速	平均風速	平均風速(m/s)	月間の日平均風速の平均
	最大風速	最大風速(m/s)	月間の日最大風速の最大値
	最大風速風向	風向(16方位)	その最大風速の風向
	起日	日	その最大風速の起日
	最大瞬間風速	最大風速(m/s)	月間の日最大瞬間風速の最大値
	最大瞬間風速風向	風向(16方位)	その最大瞬間風速の風向
	起日	日	その最大瞬間風速の起日
	最多風向	最多風向(16方位)	月間の時別風向の最多のもの
	1.0m/s以上	日数(日)	月間の日最大風速が1.0m/s以上の日数
	1.5m/s以上	日数(日)	月間の日最大風速が1.5m/s以上の日数
	2.0m/s以上	日数(日)	月間の日最大風速が2.0m/s以上の日数
	3.0m/s以上	日数(日)	月間の日最大風速が3.0m/s以上の日数

降水量	月計 降水量 (mm)	月間の日降水量の合計値	
	平年比	平年値との比 (%)	降水量の月計の平年値との差
	最大日降水量	最大日降水量 (mm)	月間の日降水量の最大値
	起日	日	その起日
	最大1時間降水量	最大1時間降水量 (mm)	月間の日最大1時間降水量の最大値
	起日/時分	日/時分	その起日と起時
	最大10分間降水量	最大10分間降水量 (mm)	月間の日最大10分間降水量の最大値
	起日/時分	日/時分	その起日と起時
	1mm以上	日数(日)	月間の日降水量が1mm以上の日数
	1.0mm以上	日数(日)	月間の日降水量が1.0mm以上の日数
	3.0mm以上	日数(日)	月間の日降水量が3.0mm以上の日数
	5.0mm以上	日数(日)	月間の日降水量が5.0mm以上の日数
	7.0mm以上	日数(日)	月間の日降水量が7.0mm以上の日数
	10.0mm以上	日数(日)	月間の日降水量が10.0mm以上の日数

相対湿度	平均湿度	1%	毎正時24回の平均値
	最小湿度	1%	その日の任意時刻の最小値
	平均蒸気圧	0.1hpa	毎正時24回の平均値

※令和3年11月9日より五條地域気象観測所、同月15日より針地域気象観測所、令和5年4月18日より上北山地域気象観測所、同月25日より風屋地域気象観測所、令和5年5月16日より大宇陀地域気象観測所において、気象観測装置の更新を行い、湿度と蒸気圧の観測を開始しました。

記号の説明

- : 旬の極値
- : 現象なし(期間内に現象が発生しなかった場合)
-) : 準正常値(対象となる資料の一部が欠けているが、許容する資料数を満たす値)
-] : 資料不足値(対象となる資料が許容する資料数を満たさない値)
- X : 欠測(期間内の観測結果が全て求められなかった場合)
- // : 平年値なし

8月の天気概況

この期間、前半は高気圧に覆われて晴れる日が多く、後半は湿った空気の影響で曇りや雨の日が多かった。また、14日から15日にかけては台風第7号の影響で大雨や暴風雨となった。奈良で観測した月平均気温の28.9℃は8月の月平均気温の高い方から2位の記録となった。奈良で15日に観測した日最大瞬間風速の28.7m/sは8月の日最大瞬間風速の大きい方から1位の記録となった。(各観測要素の開始年は1953年)

奈良の平均気温は平年より高く、降水量は平年より多く、日照時間は平年並であった。

上旬：この期間、前半は高気圧に覆われて晴れ、強い日射や湿った空気の影響で午後を中心に雷を伴って雨となったが、後半は台風第6号による湿った空気の影響で曇りや雨の日が続いた。

奈良の平均気温は平年より高く、降水量と日照時間は平年より多かった。

中旬：この期間、14日から15日にかけては台風第7号の影響で大雨や暴風雨となり、その後も湿った空気の影響を受けて曇りや雨の日が続いたが、期間のはじめと終わりは高気圧に覆われて晴れ、強い日射や湿った空気の影響で午後を中心に雷を伴って雨になった。

奈良の平均気温は平年より高く、降水量は平年より多く、日照時間は平年より少なかった。

下旬：この期間、湿った空気の影響で曇りや雨の日が多かったが、高気圧に覆われて晴れた日もあった。

奈良の平均気温は平年より高く、降水量は平年より少なく、日照時間は平年並であった。

平年差（比）・階級区分表

要素		期 間	上 旬	中 旬	下 旬	月
平均気温 (℃)	本 年		29.2	28.9	28.6	28.9
	平 年		28.4	28.0	27.1	27.8
	平年差		+0.8	+0.9	+1.5	+1.1
	階級区分		高 い	高 い	高 い	高 い
降水量 (mm)	本 年		67.0	119.0	11.0	197.0
	平 年		37.4	43.9	46.6	127.9
	平年比		179%	271%	24%	154%
	階級区分		多 い	多 い	少 ない	多 い
日照時間 (h)	本 年		80.7	52.8	72.5	206.0
	平 年		70.1	65.6	66.9	202.6
	平年比		115%	80%	108%	102%
	階級区分		多 い	少 ない	平 年 並	平 年 並

【奈良地方気象台の気象観測値】

注1：平年値の統計期間は1991年～2020年までの30年間の観測値から求めています。

注2：階級区分は平年値に対する比較で、「高い(多い)」、「平年並」、「低い(少ない)」の3段階で、それぞれの出現率は同じにしています。また、高い(多い)方または低い(少ない)方から出現率10%の範囲を、それぞれ「かなり高い(多い)」「かなり低い(少ない)」と表現します。

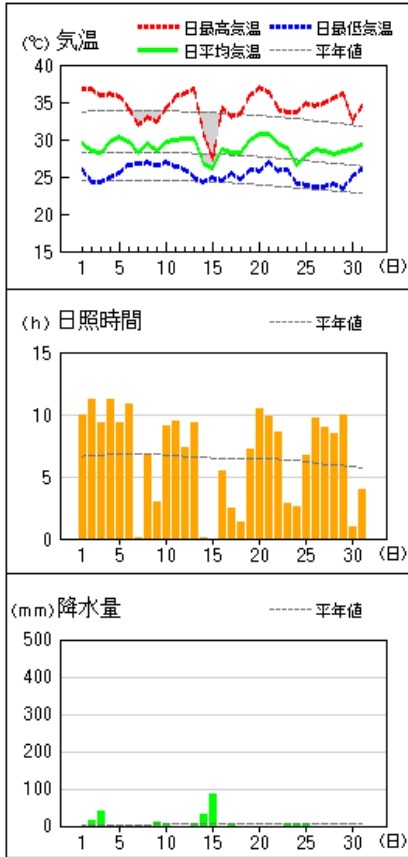
注3：奈良の気象観測は、気象台の移転に伴い平成29年3月9日から奈良市東紀寺町(風向・風速、日射、日照観測は奈良市西紀寺町)で行っています。

令和5年5月17日からは移設の影響を考慮して再計算した平年値を使用しています。

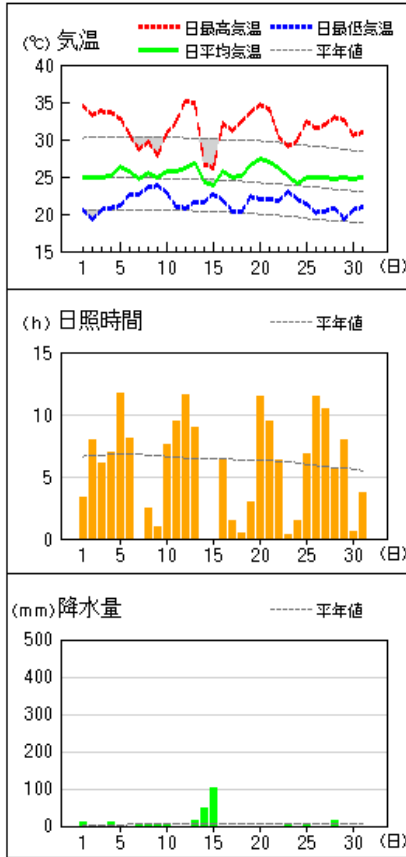
このため、令和5年5月以降に記載している平年値の値はそれ以前の値と異なります。

アメダス 気象経過図：2023年08月01日-2023年08月31日

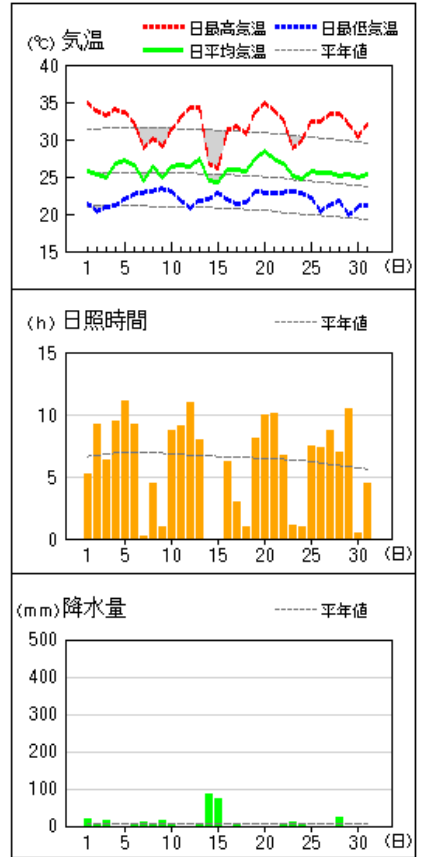
奈良



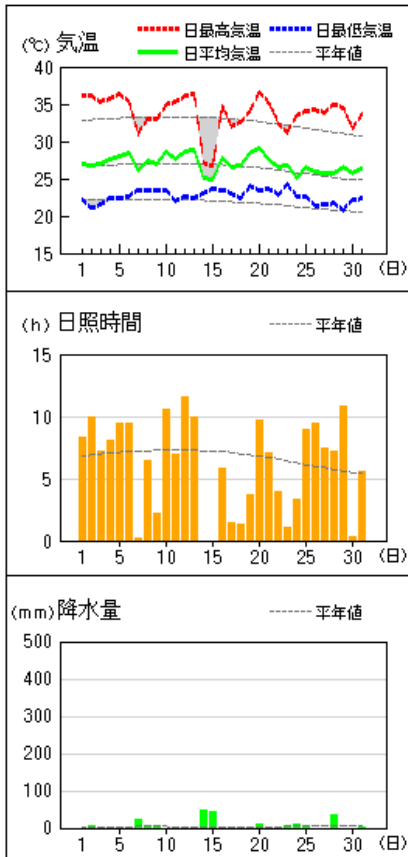
針



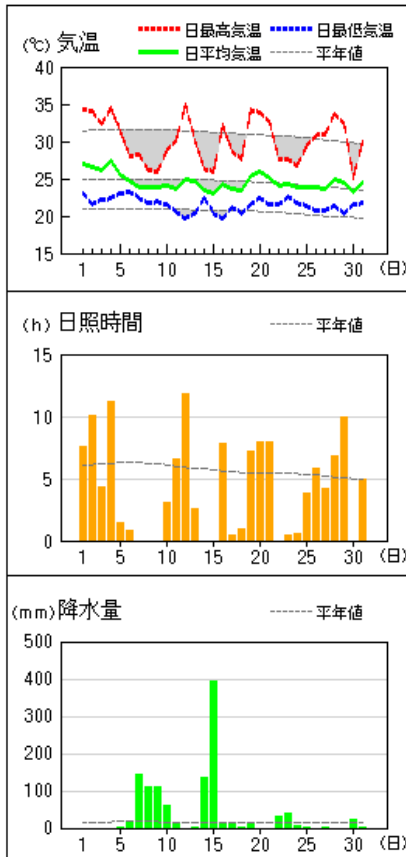
大宇陀



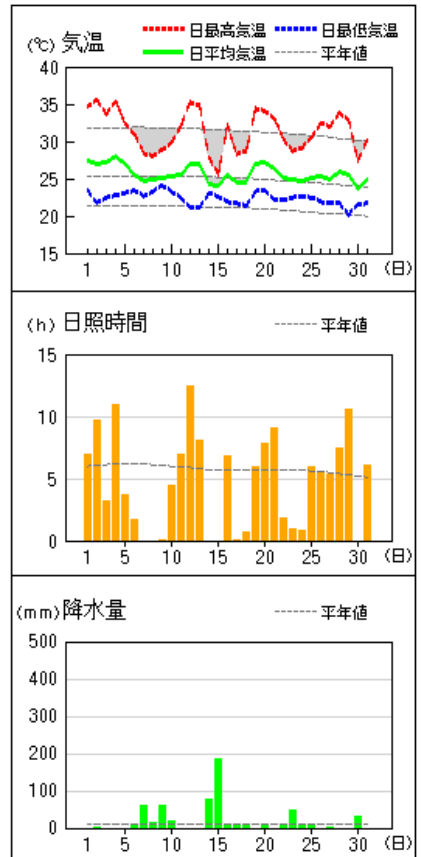
五條



上北山

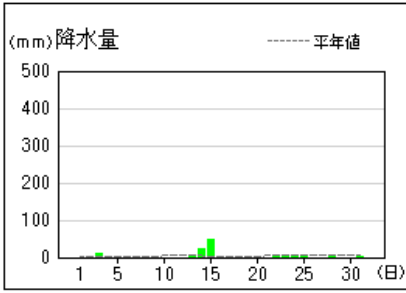


風屋

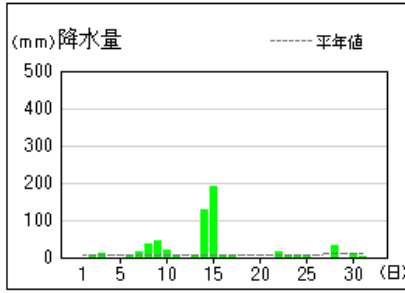


アメダス 気象経過図：2023年08月01日-2023年08月31日

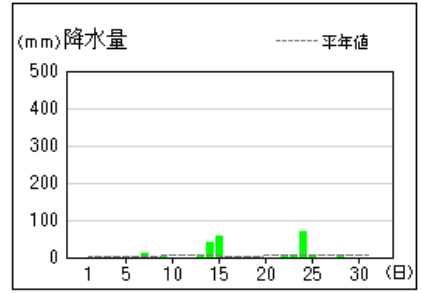
田原本



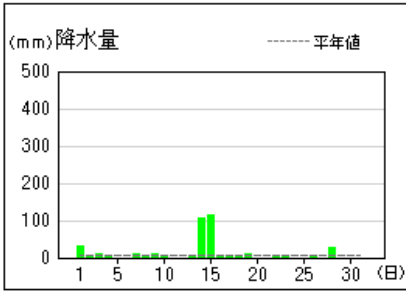
曽爾



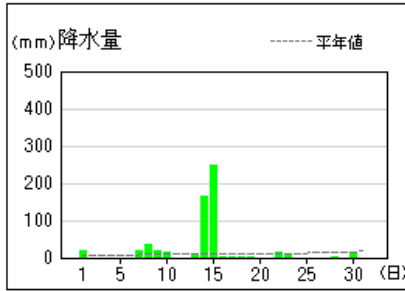
葛城



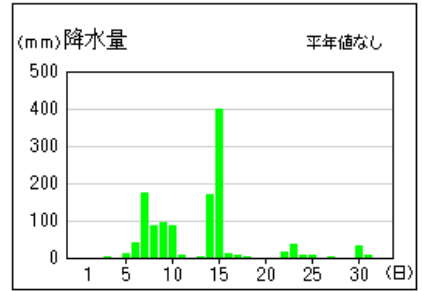
吉野



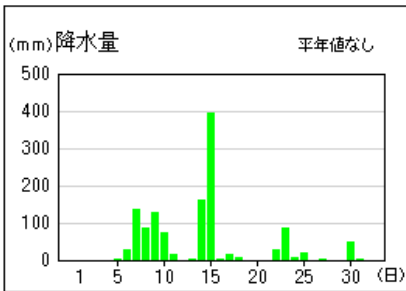
天川



下北山

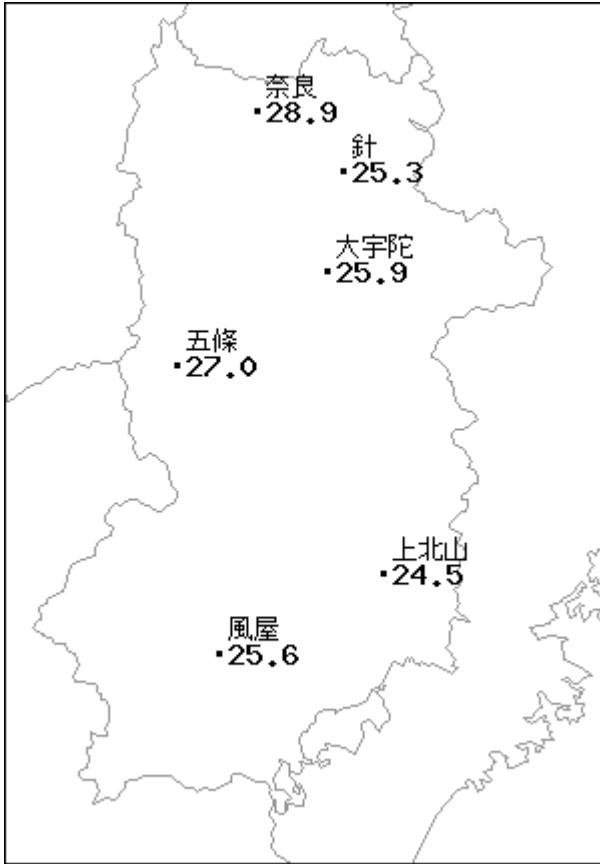


葛川

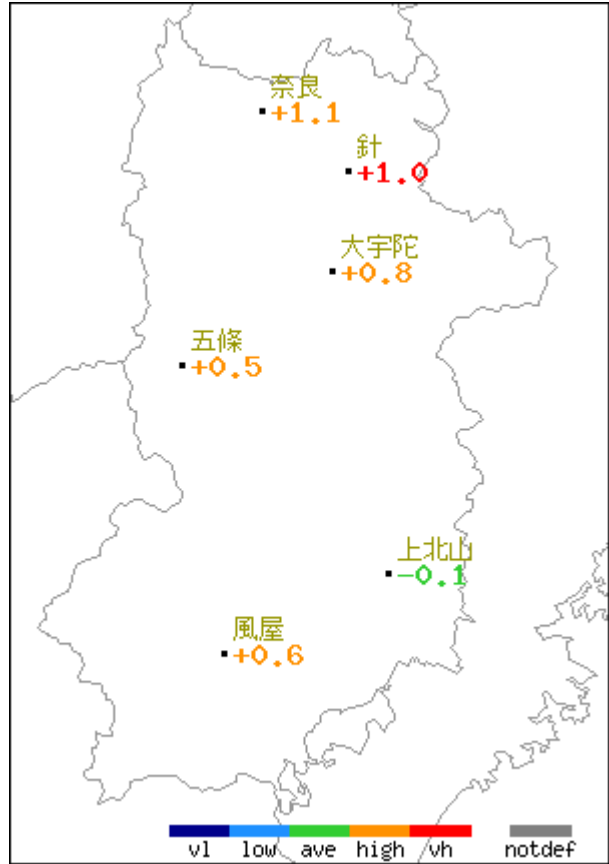


アメダス月別値 (分布・差比図) 2023年8月

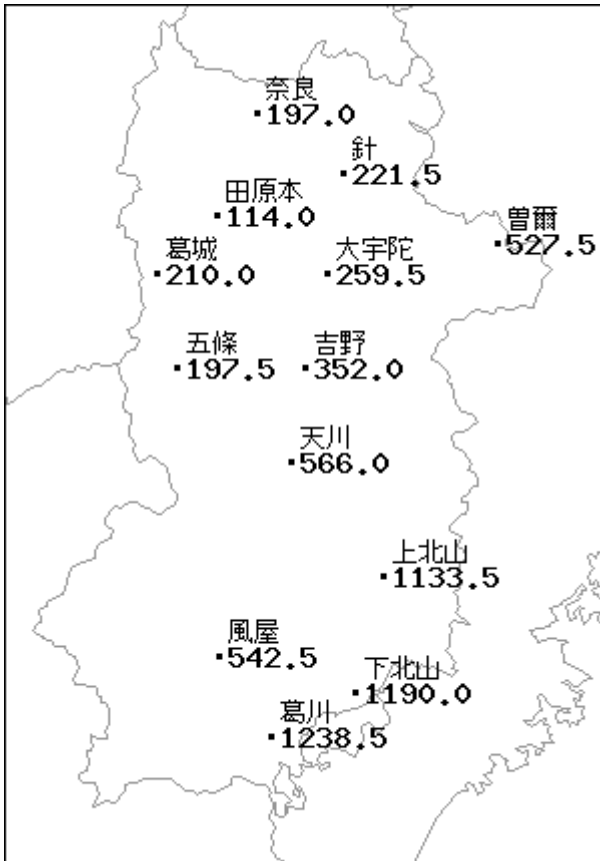
平均気温(°C)



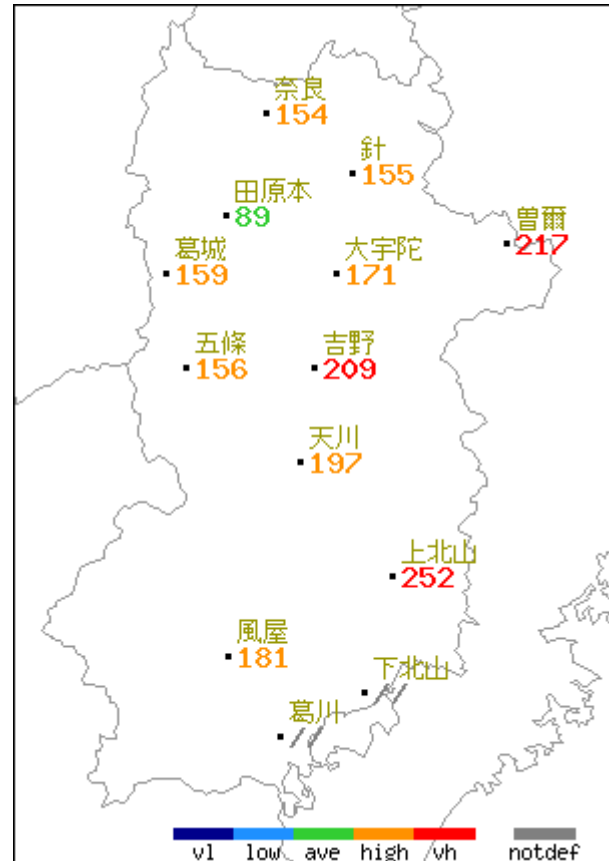
平均気温平年差(°C)



降水量(mm)

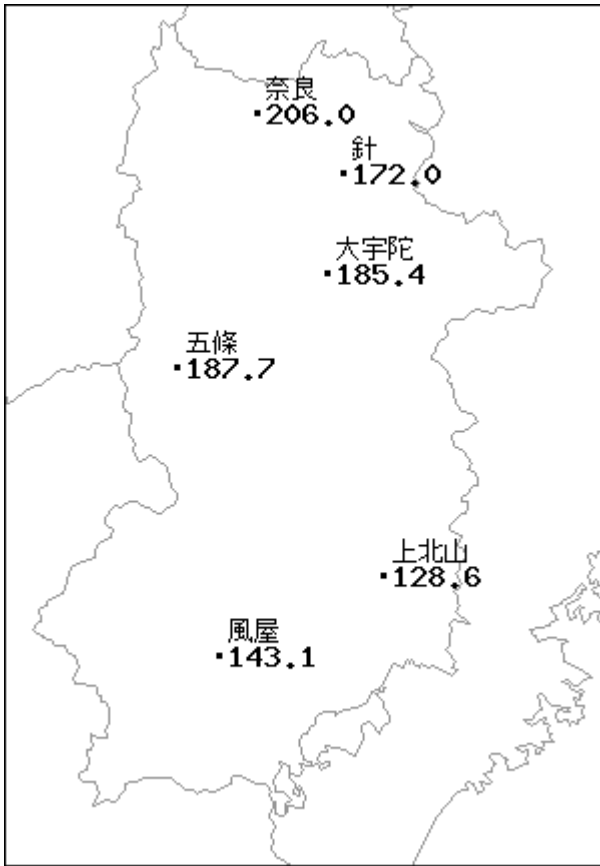


降水量平年比(%)

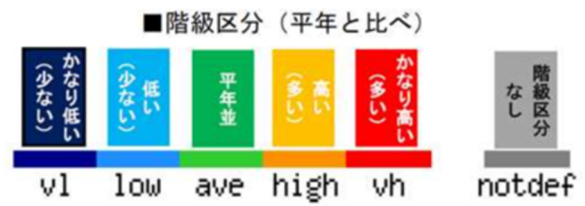
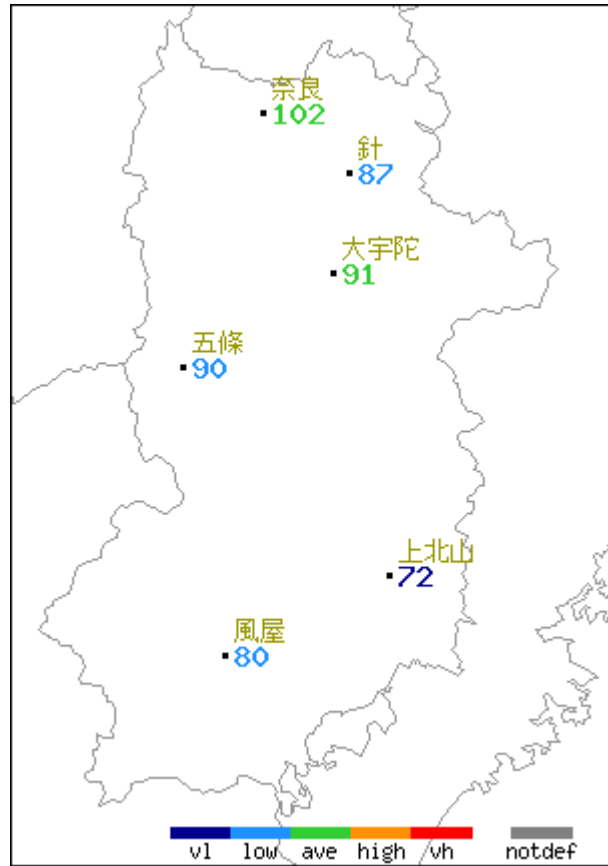


アメダス月別値 (分布・差比図) 2023年8月

日照時間(h)



日照時間平年比(%)



地上気象観測月統計値表（1）

地点番号 47780 地点名 奈良（奈良県）

気象官署名 奈良地方気象台 2023年8月

日付	平均気圧		気 温					平均 蒸気圧 hPa	相対湿度			風 速						日照 時間 h	全天 日射量 MJ/m ²	平均 曇量 10分比	降 水 量					日付	
	現地 hPa	海面 hPa	平均 °C	最 高		最 低			平均	最 小	最大 (風程) m/s	最大瞬間		日照 時間 h	全天 日射量 MJ/m ²	平均 曇量 10分比	最大1時間				最大10分間						
				°C	起時 hm	°C	起時 hm					m/s	風向 16方位				起時 hm				m/s	風向 16方位	起時 hm	mm	起時 hm		mm
1	1000.8	1012.5	29.5	36.8	1445	25.9	2356	26.5	66	40	1459	2.0	7.1	S	1643	12.0	SSW	1605	9.9	25.96		0.0	0.0	1336	0.0	1246	1
2	999.7	1011.3	28.5	36.7	1416	24.3	0559	27.1	71	41	1410	1.6	6.0	E	1547	11.5	NNW	1602	11.2	25.96		16.0	16.0	1639	8.0	1549	2
3	998.3	1010.0	28.2	35.9	1306	24.3	0530	28.1	75	42	1409	1.5	7.3	SSE	1530	10.4	E	1426	9.3	22.73		39.5	39.0	1557	14.5	1514	3
4	995.9	1007.5	29.7	36.1	1336	24.9	0545	28.6	71	45	1339	1.8	4.9	WNW	1353	8.0	W	1347	11.2	26.68		—	—	—	—	—	4
5	991.7	1003.2	30.4	35.8	1348	25.6	0505	28.6	67	47	1229	2.6	7.4	E	1724	10.6	E	1708	9.3	22.29		—	—	—	—	—	5
6	988.8	1000.3	29.7	34.1	1417	26.6	0558	28.9	70	54	1411	3.5	8.2	ENE	1455	13.6	E	1454	10.8	25.51		0.0	0.0	2400	0.0	2346	6
7	990.6	1002.2	28.3	31.9	1053	26.8	2221	28.8	75	60	1211	2.6	6.2	E	1356	10.0	E	1324	0.1	11.45		1.5	0.5	2056	0.5	2006	7
8	993.0	1004.6	29.5	33.0	1357	26.9	0344	29.8	73	60	1314	3.8	6.8	E	1413	11.6	SE	1538	6.8	21.07		0.0	0.0	1311	0.0	1221	8
9	995.0	1006.7	28.5	32.4	1334	26.5	0104	30.6	79	64	1348	3.4	6.7	ESE	1414	12.7	E	1250	3.0	10.85		9.5	4.5	1505	3.5	1415	9
10	995.0	1006.6	29.7	34.2	1350	27.0	0124	27.4	67	48	1236	5.0	8.6	ESE	1310	15.3	SSE	1051	9.1	25.90		0.5	0.5	0221	0.5	0131	10
11	994.2	1005.8	30.0	35.7	1520	26.4	0517	27.0	65	43	1249	3.3	5.9	E	0500	9.6	E	0102	9.4	22.34		—	—	—	—	—	11
12	992.2	1003.7	30.1	36.1	1602	26.0	0619	26.5	64	34	1708	1.7	4.6	NE	1704	6.5	NE	1702	7.3	19.09		0.0	0.0	1030	0.0	0940	12
13	991.1	1002.6	30.1	36.7	1525	24.9	2347	28.2	68	44	1534	2.7	6.5	ENE	1838	10.6	E	2230	9.3	23.71		1.0	1.0	2311	0.5	2317	13
14	988.7	1000.4	26.7	30.7	1141	24.2	0339	30.2	86	68	1230	3.4	7.8	NNE	2231	15.4	NNE	2248	0.1	6.88		31.5	15.0	2012	10.5	2002	14
15	981.4	993.0	26.1	27.3	1447	24.9	2205	29.8	88	80	1448	6.9	15.3	NE	0527	28.7	NE	0729	0.0	2.14		84.5	16.0	0137	5.5	0126	15
16	991.6	1003.2	28.7	34.2	1456	24.5	0143	30.3	78	57	1450	1.9	3.8	WNW	1650	6.0	WNW	1708	5.4	16.74		0.0	0.0	2400	0.0	2328	16
17	995.1	1006.7	28.2	33.0	1102	25.5	2335	29.3	77	58	1058	1.4	3.9	NNE	1409	5.9	WSW	1301	2.4	13.97		2.0	2.0	1505	2.0	1415	17
18	998.1	1009.8	28.3	33.5	1355	24.6	0543	28.9	76	54	1342	1.4	3.5	E	1759	5.6	E	1814	1.3	13.78		0.0	0.0	1026	0.0	0936	18
19	999.9	1011.5	30.0	35.9	1459	26.0	0538	30.3	73	50	1547	1.5	3.7	WNW	1208	6.4	SW	1554	7.2	19.63		—	—	—	—	—	19
20	999.7	1011.3	30.8	36.9	1554	25.8	0601	30.5	70	47	1657	1.5	3.4	ENE	1619	5.5	NE	1248	10.4	23.32		—	—	—	—	—	20
21	998.3	1009.9	30.8	36.4	1512	27.0	2214	30.1	69	49	1513	1.9	4.9	ENE	1538	8.2	E	1541	9.8	22.35		—	—	—	—	—	21
22	997.3	1008.9	29.4	34.1	1119	25.8	0323	29.8	73	56	1043	3.1	6.8	E	1353	11.9	ESE	1331	8.6	22.79		0.0	0.0	2219	0.0	2129	22
23	997.5	1009.2	28.8	33.6	1148	26.0	2400	29.4	75	57	1228	3.3	6.6	E	1618	11.6	E	1610	2.8	13.01		2.0	2.0	2318	1.0	2239	23
24	999.8	1011.6	26.5	33.7	1357	24.1	2237	29.5	86	56	1158	1.5	8.0	SW	1430	14.8	SW	1426	2.6	12.30		5.5	5.5	1518	4.0	1429	24
25	998.9	1010.6	27.8	34.9	1315	23.9	0439	29.5	81	48	1315	1.6	5.2	NNE	1550	8.1	NE	1547	6.7	19.98		3.5	3.5	1733	2.0	1734	25
26	997.8	1009.4	28.6	34.5	1400	23.6	0524	27.3	72	49	1531	1.9	6.1	ESE	1711	9.9	ESE	1706	9.7	21.64		0.0	0.0	2400	0.0	2400	26
27	996.3	1007.9	28.4	34.9	1452	23.6	0418	26.5	69	45	1326	2.3	5.6	E	0342	8.8	ENE	0312	9.0	21.62		0.0	0.0	0102	0.0	0012	27
28	997.5	1009.2	28.1	35.5	1441	24.1	2300	27.5	75	41	1510	1.8	9.6	SSE	1807	15.4	SSE	1751	8.4	20.74		0.0	0.0	2035	0.0	1945	28
29	1000.9	1012.6	28.5	36.1	1521	23.5	0539	27.1	72	40	1525	1.5	5.4	NE	1534	10.1	E	1530	10.0	24.35		—	—	—	—	—	29
30	1002.3	1014.0	28.7	32.5	1457	25.1	0325	27.4	70	57	1500	1.6	3.5	ESE	1653	5.9	SE	1651	0.9	11.99		0.0	0.0	2400	0.0	2400	30
31	1003.0	1014.7	29.2	34.4	1441	26.0	2350	25.2	63	45	1650	3.2	5.8	ESE	1304	8.7	E	0630	4.0	17.33		0.0	0.0	0232	0.0	0142	31
合計平均	上旬	994.9	1006.5	29.2	34.7		25.9		28.4	71			2.8							80.7	21.9		67.0				上
	中旬	993.2	1004.8	28.9	34.0		25.3		29.1	75			2.6							52.8	16.2		119.0				中
	下旬	999.1	1010.7	28.6	34.6		24.8		28.1	73			2.2							72.5	18.9		11.0				下
	月	995.8	1007.4	28.9	34.4		25.3		28.5	73			2.5							206.0	19.0		197.0				月
最大・高				36.9		27.0							15.3	NE		28.7	NE						84.5	39.0		14.5	最大
起日				20		21*							15			15							15	3		3	最大
最小・低		985.5		27.3		23.5					34																最小
起日		15		15		29					12																

地上気象観測毎時月表 [降水量]

地点番号 47780 地点名 奈良 (奈良県)

気象官署名 奈良地方気象台 2023年8月

単位(mm)

日付	時 別 値																								日合計	日最大	
	01	02	03	04	05	06	07	08	09	10	11	12	13	14	15	16	17	18	19	20	21	22	23	24		1時間	10分間
1	0.0	0.0	-	-	-	-	-	-	-	-	-	-	0.0	-	-	-	-	-	-	-	-	-	-	-	0.0	0.0	0.0
2	-	-	-	-	-	-	-	-	0.0	-	-	-	-	-	-	9.5	6.5	-	-	-	-	-	-	-	16.0	16.0	8.0
3	-	-	-	-	-	-	-	-	-	-	-	-	-	-	2.0	37.0	0.5	-	-	-	-	-	-	-	39.5	39.0	14.5
4	-	-	-	-	-	-	-	-	-	-	-	-	-	-	-	-	-	-	-	-	-	-	-	-	-	-	-
5	-	-	-	-	-	-	-	-	-	-	-	-	-	-	-	-	-	-	-	-	-	-	-	-	-	-	-
6	-	-	-	-	-	-	-	-	-	-	-	-	-	-	-	-	-	-	-	-	-	-	0.0	0.0	0.0	0.0	0.0
7	0.0	-	0.0	-	-	-	0.0	0.0	0.0	-	-	-	0.0	0.0	0.5	0.5	0.0	-	0.0	0.5	0.0	0.0	0.0	0.0	1.5	0.5	0.5
8	-	0.0	0.0	0.0	-	-	0.0	0.0	0.0	-	-	0.0	0.0	-	-	-	-	-	-	-	-	-	-	-	0.0	0.0	0.0
9	2.5	0.0	-	-	-	-	-	0.0	0.5	0.0	0.0	0.0	-	-	4.5	1.5	0.5	-	-	-	-	-	0.0	0.0	9.5	4.5	3.5
10	0.0	0.5	-	0.0	0.0	0.0	0.0	-	-	-	-	-	-	0.0	0.0	-	-	0.0	0.0	-	-	-	-	-	0.5	0.5	0.5
11	-	-	-	-	-	-	-	-	-	-	-	-	-	-	-	-	-	-	-	-	-	-	-	-	-	-	-
12	-	-	-	-	-	-	-	-	0.0	0.0	-	-	-	-	-	-	-	-	-	-	-	-	-	-	0.0	0.0	0.0
13	-	-	-	-	-	-	-	-	-	-	-	-	-	-	-	-	-	0.0	-	-	0.0	0.0	0.5	0.5	1.0	1.0	0.5
14	-	-	-	-	0.0	0.0	0.0	0.0	-	-	-	0.0	0.0	1.0	1.5	6.5	2.5	0.0	1.5	12.0	3.5	0.0	0.5	2.5	31.5	15.0	10.5
15	12.5	14.5	9.5	4.0	1.5	5.5	7.0	3.5	0.0	2.0	5.5	2.5	3.5	2.0	0.5	2.0	0.0	4.5	3.0	0.5	0.0	0.5	0.0	84.5	16.0	5.5	
16	0.0	-	0.0	0.0	-	-	-	-	-	-	-	-	0.0	-	-	-	-	-	-	-	-	-	-	0.0	0.0	0.0	0.0
17	-	0.0	0.0	-	-	-	0.0	0.0	0.0	-	-	-	-	0.0	2.0	-	-	-	-	-	-	-	-	-	2.0	2.0	2.0
18	-	-	-	0.0	0.0	0.0	0.0	0.0	0.0	0.0	-	-	-	-	-	-	-	-	-	-	-	-	-	-	0.0	0.0	0.0
19	-	-	-	-	-	-	-	-	-	-	-	-	-	-	-	-	-	-	-	-	-	-	-	-	-	-	-
20	-	-	-	-	-	-	-	-	-	-	-	-	-	-	-	-	-	-	-	-	-	-	-	-	-	-	-
21	-	-	-	-	-	-	-	-	-	-	-	-	-	-	-	-	-	-	-	-	-	-	-	-	-	-	-
22	-	-	-	-	-	-	-	-	-	-	-	-	0.0	0.0	0.0	-	-	-	-	-	-	0.0	0.0	-	0.0	0.0	0.0
23	-	-	-	-	-	0.0	-	0.0	-	-	-	-	0.0	0.0	0.0	0.0	-	-	-	0.0	-	0.0	1.5	0.5	2.0	2.0	1.0
24	-	-	-	-	0.0	-	-	-	-	-	-	-	-	-	4.5	1.0	-	-	-	-	-	-	-	-	5.5	5.5	4.0
25	0.0	-	-	-	-	-	-	-	-	-	-	-	-	-	-	0.0	1.5	2.0	-	-	-	-	-	-	3.5	3.5	2.0
26	-	-	-	-	-	-	-	-	-	-	-	-	-	-	-	-	-	-	-	-	-	-	-	0.0	0.0	0.0	0.0
27	0.0	-	-	-	-	-	-	-	-	-	-	-	-	-	-	-	-	-	-	-	-	-	-	-	0.0	0.0	0.0
28	-	-	-	-	-	-	-	-	-	-	-	-	-	-	-	-	-	-	-	0.0	0.0	-	-	-	0.0	0.0	0.0
29	-	-	-	-	-	-	-	-	-	-	-	-	-	-	-	-	-	-	-	-	-	-	-	-	-	-	-
30	-	-	-	-	-	-	-	-	-	-	-	-	-	-	-	-	-	-	-	0.0	0.0	-	-	0.0	0.0	0.0	0.0
31	-	0.0	-	-	-	-	-	-	-	-	-	-	-	-	-	-	-	-	-	-	-	-	-	-	0.0	0.0	0.0
上旬合計																									67.0		
中旬合計																									119.0		
下旬合計																									11.0		
月合計																									197.0		
月最大																									84.5	39.0	14.5

地域気象観測気温月報

奈良県 (64) 2023年8月
 単位: °C 1/1頁

観測所名 日付	奈良			針			大宇陀			五條			上北山			風屋		
	平均	最高	最低	平均	最高	最低	平均	最高	最低	平均	最高	最低	平均	最高	最低	平均	最高	最低
1	29.5	36.8	25.9	25.0	34.4	20.5	25.7	34.9	21.4	27.0	36.1	22.1	27.0	34.3	23.1	27.3	34.7	23.4
2	28.5	36.7	24.3	25.0	33.2	19.2	25.4	33.8	20.4	26.8	36.1	21.1	26.5	34.1	21.5	27.0	35.5	21.7
3	28.2	35.9	24.3	24.8	33.8	20.6	24.8	33.3	21.0	26.9	35.3	21.5	26.1	32.3	22.2	27.1	33.7	22.4
4	29.7	36.1	24.9	25.2	33.6	20.8	26.7	34.0	21.1	27.6	35.7	22.4	27.3	34.4	22.3	28.0	35.4	22.8
5	30.4	35.8	25.6	26.3	32.8	21.1	27.2	33.6	22.0	28.1	36.3	22.3	25.5	31.4	23.0	27.0	32.4	23.0
6	29.7	34.1	26.6	25.7	30.5	22.6	26.5	32.2	22.7	28.5	35.3	22.7	24.6	28.0	23.3	25.6	30.9	23.5
7	28.3	31.9	26.8	24.6	28.7	22.7	24.5	28.9	22.9	26.1	31.0	23.5	23.9	28.2	22.5	24.6	28.4	22.7
8	29.5	33.0	26.9	25.5	29.6	23.6	26.3	30.2	23.1	27.4	33.1	23.4	23.9	26.2	21.8	25.0	28.1	23.3
9	28.5	32.4	26.5	24.8	27.8	23.8	24.9	29.0	23.4	26.9	33.1	23.4	23.8	25.9	21.9	25.2	28.8	24.1
10	29.7	34.2	27.0	25.8	31.0	22.9	26.3	31.3	23.1	28.6	34.9	23.5	24.1	28.8	21.5	25.3	29.8	23.3
11	30.0	35.7	26.4	25.8	32.3	21.0	26.5	33.0	21.8	27.7	35.3	22.0	23.6	30.1	20.6	25.5	32.0	22.5
12	30.1	36.1	26.0	26.1	35.2	20.8	26.4	34.2	20.8	28.6	36.1	22.7	25.0	34.9	19.6	27.0	35.4	21.1
13	30.1	36.7	24.9	26.7	34.8	21.5	27.3	34.2	21.8	28.9	36.4	22.4	24.6	30.2	20.3	26.9	34.8	21.2
14	26.7	30.7	24.2	24.2	26.6	21.5	24.4	26.8	22.0	25.2	27.2	23.1	23.5	26.3	22.5	24.2	27.8	23.1
15	26.1	27.3	24.9	23.8	26.2	22.7	24.2	26.1	22.8	24.8	26.7	23.6	23.0	26.0	20.4	24.0	25.6	22.7
16	28.7	34.2	24.5	25.7	32.1	21.8	25.9	31.3	22.0	27.8	34.7	23.5	24.3	32.1	19.7	25.5	32.1	21.9
17	28.2	33.0	25.5	25.0	31.2	20.4	25.9	31.7	21.4	26.6	32.0	23.1	23.7	28.7	21.1	24.4	28.3	21.7
18	28.3	33.5	24.6	25.1	32.5	20.4	25.7	30.8	21.5	26.8	32.6	22.5	23.4	27.6	20.4	24.4	28.7	21.4
19	30.0	35.9	26.0	26.6	33.6	22.3	27.5	33.7	23.1	28.4	34.1	24.0	25.3	34.3	21.6	27.0	34.4	23.3
20	30.8	36.9	25.8	27.5	34.7	22.0	28.5	34.9	22.9	29.0	36.6	23.5	26.0	33.8	22.4	27.1	34.1	23.5
21	30.8	36.4	27.0	27.0	34.1	22.0	27.4	33.9	22.8	27.7	35.2	23.6	25.2	32.6	21.5	26.4	33.1	22.2
22	29.4	34.1	25.8	26.1	30.3	21.7	26.8	32.6	22.9	26.5	32.5	22.9	24.0	27.7	21.5	25.1	30.3	22.1
23	28.8	33.6	26.0	25.1	29.1	23.1	25.1	28.8	23.1	26.7	31.2	24.2	24.2	27.7	22.6	24.9	28.7	22.5
24	26.5	33.7	24.1	24.0	29.8	21.9	24.7	29.8	22.8	25.2	33.5	22.6	23.8	26.7	21.8	24.7	29.1	22.6
25	27.8	34.9	23.9	24.9	32.5	21.4	25.8	32.4	22.2	26.6	34.0	22.6	23.8	29.4	21.4	25.1	30.6	22.5
26	28.6	34.5	23.6	24.8	31.5	20.2	25.5	32.5	20.4	26.0	34.3	21.4	23.8	30.8	20.7	25.4	32.5	21.9
27	28.4	34.9	23.6	24.9	32.0	20.3	25.5	33.4	21.2	25.7	33.8	21.5	23.7	31.0	20.8	24.8	32.0	21.8
28	28.1	35.5	24.1	24.6	33.0	20.8	25.2	33.5	21.7	25.7	35.0	21.7	24.9	33.6	21.3	26.0	33.9	21.7
29	28.5	36.1	23.5	24.8	32.7	19.3	25.3	32.0	19.8	26.5	34.4	20.8	24.4	32.5	20.3	25.5	32.8	20.2
30	28.7	32.5	25.1	24.7	30.5	20.6	25.0	30.4	21.0	25.7	31.8	22.2	23.2	25.2	21.5	23.7	27.3	21.6
31	29.2	34.4	26.0	24.9	30.9	20.9	25.4	32.0	21.2	26.3	33.6	22.3	24.5	29.8	21.7	24.8	30.2	21.7
月極値		36.9	23.5		35.2	19.2		34.9	19.8		36.6	20.8		34.9	19.6		35.5	20.2
起日		20	29		12	2		20	29		20	29		12	12		2	29
上旬平均	29.2	34.7	25.9	25.3	31.5	21.8	25.8	32.1	22.1	27.4	34.7	22.6	25.3	30.4	22.3	26.2	31.8	23.0
中旬平均	28.9	34.0	25.3	25.7	31.9	21.4	26.2	31.7	22.0	27.4	33.2	23.0	24.2	30.4	20.9	25.6	31.3	22.2
下旬平均	28.6	34.6	24.8	25.1	31.5	21.1	25.6	31.9	21.7	26.2	33.6	22.3	24.1	29.7	21.4	25.1	31.0	21.9
月平均	28.9	34.4	25.3	25.3	31.6	21.4	25.9	31.9	21.9	27.0	33.8	22.6	24.5	30.1	21.5	25.6	31.3	22.4
0°C未満日数	0	0	0	0	0	0	0	0	0	0	0	0	0	0	0	0	0	0
25°C以上日数	31	31	17	18	31	0	25	31	0	30	31	0	9	31	0	21	31	0
30°C以上日数		30			24			25			29			16			20	
35°C以上日数		13			1			0			12			0			3	
積算気温	896			785			802			836			761			795		

地域気象観測降水量月報

奈良県 (64) 2023年8月
単位: mm 1/1頁

観測所名 日付	奈良	針	田原本	曾爾	葛城	大宇陀	五條	吉野	天川	上北山	風屋	下北山	葛川
1	0.0	11.0	0.0	0.0	0.0	17.5	0.0	30.0	20.5	0.0	0.0	0.0	0.0
2	16.0	0.0	0.0	3.5	0.0	2.0	7.0	4.5	0.0	0.0	0.5	0.0	0.0
3	39.5	1.5	11.0	12.5	0.0	13.0	0.5	12.5	0.0	0.0	0.0	1.5	0.0
4	0.0	11.5	0.0	0.0	0.0	0.0	1.5	0.5	0.0	0.0	0.0	0.0	0.0
5	0.0	0.0	0.0	0.0	0.0	0.0	0.0	0.0	0.0	0.0	0.0	11.5	3.5
6	0.0	0.0	0.0	4.5	0.0	0.5	0.0	0.0	0.0	16.5	4.5	38.0	28.5
7	1.5	5.0	3.0	14.0	10.5	9.0	22.0	11.0	18.0	142.5	59.0	173.0	136.5
8	0.0	1.5	1.5	35.0	2.5	1.5	0.5	2.5	34.5	111.0	15.0	86.0	85.5
9	9.5	6.5	2.0	43.0	0.5	16.0	0.5	9.0	17.5	111.5	59.0	92.5	127.0
10	0.5	0.5	0.0	19.5	0.0	0.5	0.0	5.0	13.5	60.0	20.0	86.5	72.5
11	0.0	0.0	0.0	3.5	0.0	0.0	0.0	0.0	0.0	10.0	0.0	8.0	13.5
12	0.0	0.0	0.0	0.0	0.0	0.0	0.0	0.0	0.0	0.0	0.0	0.0	0.0
13	1.0	14.5	8.0	1.0	6.5	3.0	1.5	5.5	6.5	0.5	0.0	1.0	1.5
14	31.5	46.5	23.0	129.0	39.5	87.0	49.0	108.0	165.5	137.5	77.5	170.0	162.5
15	84.5	101.0	46.0	191.0	57.0	73.0	43.5	116.5	247.0	393.5	187.0	400.0	394.5
16	0.0	0.0	0.0	4.0	0.0	0.0	0.5	0.5	3.0	13.0	5.0	10.0	0.5
17	2.0	0.0	0.0	0.5	0.0	0.5	0.0	0.5	1.0	13.0	5.0	6.0	16.0
18	0.0	0.0	0.0	0.0	0.0	0.0	0.0	0.5	1.0	1.0	6.0	4.0	7.5
19	0.0	0.0	0.0	0.0	0.0	0.0	0.0	8.5	0.5	11.5	0.0	0.0	0.0
20	0.0	0.0	0.0	0.0	0.0	0.0	11.5	0.0	0.0	0.0	8.5	0.0	0.0
21	0.0	0.0	0.0	0.0	0.0	0.0	0.0	0.0	0.0	0.0	0.0	0.0	0.0
22	0.0	0.0	0.5	15.0	8.0	3.0	2.0	0.5	13.5	33.0	7.0	15.0	28.5
23	2.0	2.0	4.0	7.5	5.0	9.5	7.5	7.0	6.5	39.0	47.0	34.0	83.5
24	5.5	0.0	4.0	2.5	70.5	0.5	9.5	0.0	0.0	6.0	4.5	7.5	5.5
25	3.5	7.0	6.5	0.5	7.5	0.0	4.0	0.0	0.0	3.5	6.0	5.5	20.5
26	0.0	0.0	0.0	0.0	0.0	0.0	0.0	3.0	0.0	0.0	0.0	0.0	0.0
27	0.0	0.0	0.0	0.0	0.0	0.0	0.0	0.0	0.0	3.5	0.5	1.0	0.5
28	0.0	13.0	4.0	30.5	2.5	23.0	36.0	26.5	3.0	0.0	0.0	0.0	0.0
29	0.0	0.0	0.0	0.0	0.0	0.0	0.0	0.0	0.0	0.0	0.0	0.0	0.0
30	0.0	0.0	0.0	9.5	0.0	0.0	0.0	0.0	14.5	23.0	30.5	31.0	47.0
31	0.0	0.0	0.5	1.0	0.0	0.0	0.5	0.0	0.0	1.0	0.0	8.0	3.5
最大日降水量	84.5	101.0	46.0	191.0	70.5	87.0	49.0	116.5	247.0	393.5	187.0	400.0	394.5
起日	15	15	15	15	24	14	14	15	15	15	15	15	15
最大1時間降水量	39.0	42.5	17.0	42.0	70.5	30.0	35.0	26.0	38.5	65.5	35.0	53.0	53.0
起日 時分	3 15:57	15 00:28	15 00:36	14 23:33	24 14:42	14 23:45	28 17:59	28 17:32	15 04:42	15 05:11	23 22:06	7 04:40	23 21:14
最大10分間降水量	14.5	14.5	7.0	12.5	20.0	9.5	12.0	12.5	11.0	12.0	14.5	17.0	15.0
起日 時分	3 15:14	15 00:13	3 15:44	14 23:22	24 13:56	14 23:25	28 17:16	28 16:46	15 22:59	15 04:21	23 21:55	7 03:05	23 20:33
上旬合計	67.0	37.5	17.5	132.0	13.5	60.0	32.0	75.0	104.0	444.5	158.0	489.0	453.5
中旬合計	119.0	162.0	77.0	329.0	103.0	163.5	106.0	240.0	424.5	580.0	289.0	599.0	596.0
下旬合計	11.0	22.0	19.5	66.5	93.5	36.0	59.5	37.0	37.5	109.0	95.5	102.0	189.0
月合計	197.0	221.5	114.0	527.5	210.0	259.5	197.5	352.0	566.0	1133.5	542.5	1190.0	1238.5
1mm以上日数	11	12	11	18	10	12	12	14	15	20	16	21	18
10mm以上日数	4	6	3	9	4	6	5	6	9	14	8	12	13
30mm以上日数	3	2	1	5	3	2	3	3	3	8	6	9	8
50mm以上日数	1	1	0	2	2	2	0	2	2	6	4	6	7
70mm以上日数	1	1	0	2	1	2	0	2	2	5	2	6	7
100mm以上日数	0	1	0	2	0	0	0	2	2	5	1	3	4

地域気象観測日照時間月報

奈良県 (64) 2023年8月
単位:h 1/1頁

観測所名	奈良	針	大宇陀	五條	上北山	風屋
日付						
1	9.9	3.3	5.2	8.3	7.6	7.0
2	11.2	7.9	9.2	10.0	10.1	9.7
3	9.3	6.1	6.3	7.2	4.3	3.2
4	11.2	6.9	9.4	8.1	11.2	11.0
5	9.3	11.7	11.1	9.5	1.5	3.7
6	10.8	8.1	9.2	9.5	0.8	1.7
7	0.1	0.0	0.2	0.2	0.0	0.0
8	6.8	2.5	4.5	6.5	0.0	0.0
9	3.0	1.0	0.9	2.2	0.0	0.1
10	9.1	7.6	8.7	10.6	3.1	4.4
11	9.4	9.4	9.1	7.0	6.6	7.0
12	7.3	11.6	11.0	11.6	11.8	12.4
13	9.3	9.0	7.9	9.9	2.6	8.1
14	0.1	0.0	0.0	0.0	0.0	0.0
15	0.0	0.0	0.0	0.0	0.0	0.0
16	5.4	6.5	6.2	5.8	7.8	6.8
17	2.4	1.5	3.0	1.4	0.4	0.1
18	1.3	0.4	1.0	1.3	1.0	0.7
19	7.2	2.9	8.1	3.7	7.2	5.9
20	10.4	11.4	9.9	9.7	8.0	7.8
21	9.8	9.4	10.1	7.1	8.0	9.1
22	8.6	6.3	6.7	4.0	0.0	1.8
23	2.8	0.3	1.1	1.1	0.5	1.0
24	2.6	1.5	1.0	3.3	0.6	0.8
25	6.7	6.8	7.4	9.0	3.8	5.9
26	9.7	11.4	7.3	9.4	5.8	5.5
27	9.0	10.5	8.7	7.4	4.2	5.3
28	8.4	5.7	6.9	7.2	6.8	7.4
29	10.0	8.0	10.4	10.8	9.9	10.6
30	0.9	0.6	0.5	0.3	0.0	0.0
31	4.0	3.7	4.4	5.6	5.0	6.1
旬合計 上旬	80.7	55.1	64.7	72.1	38.6	40.8
旬合計 中旬	52.8	52.7	56.2	50.4	45.4	48.8
旬合計 下旬	72.5	64.2	64.5	65.2	44.6	53.5
月合計	206.0	172.0	185.4	187.7	128.6	143.1
0.1時間未満日数	1	3	2	2	7	5

地域気象観測風向・風速月報

奈良県 (64) 2023年8月

単位：(m/s) 1/2頁

観測所名	奈良						針						大宇陀					
	日付	平均	最大	最大風向	最大瞬間	最大瞬間風向	最多	平均	最大	最大風向	最大瞬間	最大瞬間風向	最多	平均	最大	最大風向	最大瞬間	最大瞬間風向
1	2.0	7.1	S	12.0	SSW	ESE	1.2	5.4	NE	11.5	NE	SSW	1.3	7.9	SSW	12.0	SW	NNE
2	1.6	6.0	E	11.5	NNW	ESE	0.9	2.9	NE	5.8	ESE	SSW	1.0	2.9	NNE	6.6	SE	N
3	1.5	7.3	SSE	10.4	E	E	0.9	4.2	SW	10.0	SW	W	1.1	6.2	WSW	12.1	SW	S
4	1.8	4.9	WNW	8.0	W	ESE	0.8	3.5	NE	7.1	WNW	WSW	1.1	4.0	W	8.0	W	N
5	2.6	7.4	E	10.6	E	E	1.2	3.8	NE	7.4	NE	ENE	1.2	3.3	NE	7.2	SE	SE
6	3.5	8.2	ENE	13.6	E	E	1.9	5.3	NE	9.6	NE	NE	1.5	3.3	ESE	9.4	SE	SSE
7	2.6	6.2	E	10.0	E	E	1.7	4.4	NE	7.6	NE	NE	0.9	2.1	SE	5.4	ENE	SSE
8	3.8	6.8	E	11.6	SE	E	2.1	4.1	ENE	8.7	NE	NE	1.2	3.1	ESE	8.3	NE	ENE
9	3.4	6.7	ESE	12.7	E	ESE	1.6	3.1	NE	6.6	E	NE	1.3	3.1	S	5.4	SSE	S
10	5.0	8.6	ESE	15.3	SSE	E	1.9	3.6	S	10.9	SE	NE	1.6	3.8	SE	9.4	SE	SE
11	3.3	5.9	E	9.6	E	E	1.5	3.9	NE	6.9	NE	NE	1.4	3.1	NE	6.5	SE	ENE
12	1.7	4.6	NE	6.5	NE	SSE	1.2	3.6	NE	6.4	N	WSW	1.1	2.7	W	6.3	NNE	S
13	2.7	6.5	ENE	10.6	E	NE	1.9	6.1	NE	9.8	NE	NE	1.3	4.8	NNE	10.7	NE	NNE
14	3.4	7.8	NNE	15.4	NNE	NNW	3.6	9.7	NE	18.8	NE	NE	2.3	5.8	NNE	12.5	ENE	NNE
15	6.9	15.3	NE	28.7	NE	NE	4.5	12.8	NE	23.3	ENE	NE	2.6	6.0	NE	19.2	ENE	NE
16	1.9	3.8	WNW	6.0	WNW	SSW	1.1	3.3	W	6.2	SSE	WNW	1.2	3.5	W	6.8	W	W
17	1.4	3.9	NNE	5.9	WSW	E	0.9	3.3	SW	7.3	SW	WSW	1.5	5.2	S	8.4	S	S
18	1.4	3.5	E	5.6	E	ENE	0.9	2.6	N	4.7	N	NE	0.8	3.0	W	5.4	WSW	S
19	1.5	3.7	WNW	6.4	SW	E	1.0	3.1	WSW	6.5	SW	WSW	1.1	4.0	W	7.4	W	W
20	1.5	3.4	ENE	5.5	NE	ESE	1.0	3.2	NE	7.1	NE	NE	1.1	2.8	NNE	6.8	WSW	N
21	1.9	4.9	ENE	8.2	E	NE	1.1	3.9	NE	7.4	NE	NE	1.1	2.8	NE	8.7	SE	S
22	3.1	6.8	E	11.9	ESE	ESE	1.8	3.9	ENE	8.6	ENE	NE	1.3	3.1	ESE	7.2	SE	S
23	3.3	6.6	E	11.6	E	E	1.4	3.2	NE	6.8	E	ENE	1.1	3.0	S	6.7	ESE	SSE
24	1.5	8.0	SW	14.8	SW	E	0.8	4.7	WSW	9.2	W	ENE	0.8	3.2	NNE	6.0	NNE	SE
25	1.6	5.2	NNE	8.1	NE	SSE	0.9	2.8	NNW	5.2	S	E	1.2	4.6	S	9.0	SSW	S
26	1.9	6.1	ESE	9.9	ESE	ESE	1.4	4.6	NE	7.8	NE	ENE	1.1	3.7	N	6.4	NE	NNE
27	2.3	5.6	E	8.8	ENE	SSE	1.2	3.8	WSW	6.4	SW	NE	1.1	3.2	W	7.3	W	S
28	1.8	9.6	SSE	15.4	SSE	SSW	1.0	3.2	SW	7.3	SW	SSW	1.2	3.5	NNE	8.8	SSE	SSE
29	1.5	5.4	NE	10.1	E	SSW	0.8	3.7	NE	6.8	NE	ENE	1.0	2.7	W	4.8	W	W
30	1.6	3.5	ESE	5.9	SE	SSW	1.0	2.8	ENE	5.6	NE	ENE	1.0	2.9	S	4.6	S	SSE
31	3.2	5.8	ESE	8.7	E	E	1.2	2.5	ENE	6.6	S	SSE	1.5	6.1	S	10.9	S	S
月最大		15.3	NE	28.7	NE			12.8	NE	23.3	ENE			7.9	SSW	19.2	ENE	
起日		15		15				15		15				1		15		
上旬平均	2.8					E	1.4					NE	1.2					SSE
中旬平均	2.6					E	1.8					NE	1.4					NNE
下旬平均	2.2					E	1.1					ENE	1.1					SSE
月平均	2.5					E	1.4					NE	1.3					SSE
10m/s以上日数		1						1						0				
15m/s以上日数		1						0						0				
20m/s以上日数		0						0						0				
30m/s以上日数		0						0						0				

地域気象観測風向・風速月報

奈良県 (64) 2023年8月

単位：(m/s) 2/2頁

観測所名	五條						上北山						風屋					
	日付	平均	最大	最大風向	最大瞬間	最大瞬間風向	最多	平均	最大	最大風向	最大瞬間	最大瞬間風向	最多	平均	最大	最大風向	最大瞬間	最大瞬間風向
1	1.3	4.7	E	11.0	E	NE	0.9	2.8	NNE	6.7	WNW	ENE	1.2	5.4	SW	9.0	SW	NNE
2	1.3	4.7	ENE	7.5	E	ENE	1.3	4.2	W	7.7	SSW	ENE	1.6	5.4	SW	9.4	SSW	SSW
3	1.3	3.8	ENE	8.1	WNW	ENE (0.8)	3.8)	SW)	7.1)	WSW)	E)	1.5	5.3	SSW	10.4	SW	SW	S
4	1.3	4.0	NNW	6.9	NNW	ENE	1.4	4.2	SW	9.1	SW	ENE	1.7	5.2	SW	10.0	SW	SSW
5	1.2	2.9	ENE	5.5	ENE	E	0.9	3.0	WSW	6.1	SW	SW	1.5	4.7	SSW	9.5	SW	SSW
6	2.3	6.3	ENE	10.6	ENE	ENE	0.5	2.0	SW	3.3	SSW	W	0.8	3.1	SSW	6.6	SW	NNE
7	1.9	4.7	ENE	7.9	E	ENE	1.0	2.8	ENE	6.3	WSW	SW	0.9	3.4	SSW	7.7	SW	NNE
8	2.0	5.3	ENE	9.5	ENE	ENE	0.9	2.0	WSW	5.2	WSW	WSW	0.7	2.5	S	6.4	SW	NNE
9	1.5	5.4	E	8.5	E	ENE	0.8	1.8	WSW	5.3	NNW	WSW	1.4	4.4	SSW	11.8	SW	SSW
10	1.8	5.1	ESE	12.8	ENE	ESE	1.4	4.8	W	10.3	WSW	W	1.8	5.8	SW	13.4	WSW	SSW
11	1.3	3.3	NW	7.9	SSW	ESE	0.7	2.1	W	4.0	SW	NE	0.8	2.8	S	5.6	SW	NNE
12	1.5	3.5	NNE	7.1	NNW	ENE	0.9	4.6	ENE	8.5	NE	ENE	0.8	2.7	SW	6.2	SW	NNE
13	2.5	5.5	NNE	9.9	NNE	ENE	0.6	1.7	WSW	3.1	SW	E	0.7	3.2	SW	6.7	SW	NNE
14	3.0	6.9	NNE	14.7	N	NNE	1.0	4.6	E	14.9	E	ENE	0.9	2.2	WSW	8.3	NNE	N
15	3.2	8.2	NNE	16.0	NNE	NNE	1.8	6.0	E	18.0	ENE	E	2.4	8.1	SSW	18.4	SW	SSW
16	1.4	3.4	N	7.2	WNW	SSW	0.8	3.3	W	6.5	WSW	ENE	1.0	3.4	S	6.0	S	NNW
17	1.1	2.5	ENE	5.5	SW	SW	0.7	2.3	WSW	5.4	WNW	NE	0.9	2.9	SSW	7.2	SW	N
18	1.0	3.1	N	5.4	SSW	E	0.5	1.7	SW	3.3	SSW	W	0.7	2.9	SSW	5.6	SW	N
19	1.0	2.8	SSW	7.1	S	SSW	0.7	4.3	ENE	6.9	ENE	NE	0.8	2.9	SSW	5.0	SW	N
20	1.4	3.8	N	7.6	W	ENE	0.7	2.6	NW	5.7	WNW	ENE	0.9	3.7	SSW	6.8	SW	NNE
21	1.1	3.5	NNE	8.0	SW	E	0.8	2.0	NE	4.2	ENE	ENE	1.0	4.4	SSW	7.4	SW	N
22	1.0	4.5	E	7.4	E	ESE	0.7	2.3	SSW	3.7	SSW	W	0.7	4.0	SSW	7.8	SSW	N
23	1.3	3.3	ENE	5.6	N	E	0.7	2.8	WSW	5.3	W	SW	1.0	3.7	SSW	7.3	SSW	SSW
24	1.1	3.1	ENE	8.6	SW	E	0.4	1.0	WNW	2.1	WSW	ENE	0.6	3.2	SW	6.9	SW	NE
25	1.3	4.5	N	7.6	SW	ENE	0.6	2.0	W	4.8	WNW	NNE	1.1	4.4	SSW	8.7	SW	SSW
26	1.4	3.6	NNE	8.4	SSW	ENE	0.6	1.9	NE	4.4	ENE	ENE	1.0	5.5	SW	8.6	SW	SSW
27	1.2	3.7	SW	7.7	SSW	SSW	0.6	2.2	W	4.6	NW	ENE	0.6	3.3	SSW	7.2	SW	NNE
28	1.1	4.9	SW	9.8	SSW	ESE	0.7	2.9	N	5.6	WSW	ENE	1.0	4.2	SSW	7.5	SW	NNE
29	1.1	2.8	SW	7.3	WSW	E	0.8	2.5	NNE	6.8	WSW	ENE	1.3	4.7	SSW	9.4	SW	SSW
30	1.1	2.2	ENE	4.2	W	ENE	0.5	2.5	WSW	6.3	SW	ENE	0.6	2.6	SSW	5.1	SW	N
31	1.2	3.6	SW	7.5	SSW	E	0.9	3.6	W	7.4	SW	W	1.6	5.6	SSW	11.9	SSW	NNE
月最大		8.2	NNE	16.0	NNE			6.0	E	18.0	ENE			8.1	SSW	18.4	SW	
起日		15		15				15		15				15		15		
上旬平均	1.6					ENE	1.0					WSW)	1.3					SSW
中旬平均	1.7					ENE	0.8					ENE	1.0					N
下旬平均	1.2					E	0.7					ENE	1.0					NNE
月平均	1.5					ENE	0.8					ENE)	1.1					NNE
10m/s以上日数		0						0						0				
15m/s以上日数		0						0						0				
20m/s以上日数		0						0						0				
30m/s以上日数		0						0						0				

地域気象観測相対湿度月報

奈良県 (64) 2023年8月
 蒸気圧単位:hPa 相対湿度単位:% 1/1頁

観測所名	奈良			針			大宇陀			五條			上北山			風屋		
	平均 蒸気圧	平均 湿度	最小 湿度	平均 蒸気圧	平均 湿度	最小 湿度	平均 蒸気圧	平均 湿度	最小 湿度	平均 蒸気圧	平均 湿度	最小 湿度	平均 蒸気圧	平均 湿度	最小 湿度	平均 蒸気圧	平均 湿度	最小 湿度
1	26.5	66	40	27.8	89	55	27.3	85	49	29.3	84	46	27.2	78	47	27.8	78	45
2	27.1	71	41	27.1	87	54	26.1	83	51	27.7	82	42	25.4	76	44	26.2	76	43
3	28.1	75	42	27.9	90	56	26.9	87	52	29.8	86	48	26.6	79	53	26.0	74	44
4	28.6	71	45	28.9	91	57	27.7	81	52	30.7	85	49	26.2	75	47	26.7	73	44
5	28.6	67	47	28.3	84	58	27.2	77	53	29.7	81	48	29.0	89	62	27.8	79	58
6	28.9	70	54	29.7	91	69	27.3	80	57	29.2	77	49	30.1	97	84	29.2	89	65
7	28.8	75	60	29.3	95	76	28.6	93	70	30.6	91	66	28.7	97	70	29.5	96	76
8	29.8	73	60	30.4	94	75	28.8	85	69	31.3	87	61	29.4	99	94	30.7	97	78
9	30.6	79	64	31.1	99	88	30.3	96	76	32.0	91	63	29.2	99	94	30.4	95	77
10	27.4	67	48	28.4	86	64	27.0	80	57	28.2	75	45	28.2	94	69	29.2	91	67
11	27.0	65	43	27.5	85	55	25.6	76	48	29.3	81	46	27.4	94	59	28.2	87	56
12	26.5	64	34	26.4	81	38	25.0	75	43	27.4	72	44	25.9	84	38	26.7	77	43
13	28.2	68	44	28.1	82	51	26.9	76	49	28.3	73	45	28.2	92	73	27.3	79	50
14	30.2	86	68	29.9	99	89	28.7	94	85	32.0	100	93	28.4	98	79	28.5	95	68
15	29.8	88	80	29.2	99	82	28.3	94	83	31.2	100	95	27.5	98	83	28.4	95	86
16	30.3	78	57	30.5	93	72	29.7	89	70	32.4	88	53	27.2	90	55	28.3	88	56
17	29.3	77	58	28.4	90	61	26.7	81	55	30.5	88	67	27.2	93	64	27.9	92	64
18	28.9	76	54	28.9	91	61	27.9	85	63	30.6	88	60	27.4	95	78	28.5	93	75
19	30.3	73	50	30.9	90	67	29.5	82	59	32.3	85	62	29.1	91	55	30.6	87	57
20	30.5	70	47	30.3	84	50	29.3	77	45	31.7	82	46	30.2	91	55	31.4	89	57
21	30.1	69	49	29.8	85	59	28.1	78	52	32.9	90	57	28.1	88	53	29.3	86	57
22	29.8	73	56	30.5	90	75	28.1	81	61	32.2	94	62	29.4	98	90	29.9	94	73
23	29.4	75	57	29.8	94	75	29.0	91	71	31.5	90	69	29.7	98	83	29.8	95	76
24	29.5	86	56	28.8	97	77	28.5	92	70	30.4	95	65	28.8	98	91	29.7	96	74
25	29.5	81	48	28.3	91	59	26.7	82	54	29.3	87	50	28.1	95	67	28.1	89	63
26	27.3	72	49	26.8	87	62	25.7	80	52	28.0	85	50	27.1	92	61	27.0	84	56
27	26.5	69	45	26.9	87	54	25.7	80	45	28.2	87	52	26.9	93	57	27.9	90	54
28	27.5	75	41	27.6	90	58	27.2	87	51	28.7	89	51	27.0	87	48	26.8	82	47
29	27.1	72	40	26.6	86	57	25.7	81	49	27.2	81	41	25.2	83	48	24.8	78	50
30	27.4	70	57	28.0	91	69	26.4	84	64	30.3	92	62	27.9	98	92	28.2	96	82
31	25.2	63	45	26.0	84	58	24.4	77	43	27.3	82	48	26.9	88	55	26.1	85	51
月極値			34			38			43			41			38			43
起日			12			12			31			29			12			12
上旬平均	28.4	71		28.9	91		27.7	85		29.9	84		28.0	88		28.4	85	
中旬平均	29.1	75		29.0	89		27.8	83		30.6	86		27.9	93		28.6	88	
下旬平均	28.1	73		28.1	89		26.9	83		29.6	88		27.7	93		28.0	89	
月平均	28.5	73		28.6	90		27.4	84		30.0	86		27.9	91		28.3	87	

特別警報・警報・注意報発表状況(2/8)

2023年8月の特別警報・警報・注意報 発表履歴表

●:発表 ◇:特別警報から警報 ▼:特別警報から注意報 ▼:警報から注意報 ○:継続 解:解除
 浸:浸水害 土:土砂災害 土浸:土砂災害、浸水害 斜体字:発表 下線:特別警報から警報

発表時刻	警報・注意報	奈良市	大和高田市	大和郡山市	天理市	橿原市	桜井市	御所市	生駒市	香芝市	葛城市	平群町	三郷町	斑鳩町	安堵町	川西町	三宅町	田原本町	高取町	明日香村	上牧町	王寺町	広陵町	河合町	宇陀市	山添村	五條市北部	吉野町	大淀町	下市町	五條市南部	野迫川村	十津川村	曾爾村	御杖村	黒滝村	天川村	下北山村	上北山村	川上村	東吉野村						
2023/ 8/ 3 16:25	大雨警報						浸																																								
	洪水警報						○																																								
	大雨注意報	▼		解	▼													解	解										解																		
	雷注意報	○	○	○	○	○	○	○	○	○	○	○	○	○	○	○	○	○	○	○	○	○	○	○	○	○	○	○	○	○	○	○	○	○	○	○	○	○	○	○	○	○	○	○	○	○	
洪水注意報	▼	解	解	解	解													○	解								解																				
2023/ 8/ 3 17:28	大雨警報						解																																								
	洪水警報						解																																								
	大雨注意報	解				解																																									
	雷注意報	○	○	○	○	○	○	○	○	○	○	○	○	○	○	○	○	○	○	○	○	○	○	○	○	○	○	○	○	○	○	○	○	○	○	○	○	○	○	○	○	○	○	○	○	○	
洪水注意報	解																	解																													
2023/ 8/ 3 21:55	雷注意報	解	解	解	解	解	解	解	解	解	解	解	解	解	解	解	解	解	解	解	解	解	解	解	解	解	解	解	解	解	解	解	解	解	解	解	解	解	解	解	解	解	解	解	解		
2023/ 8/ 4 09:47	雷注意報	●	●	●	●	●	●	●	●	●	●	●	●	●	●	●	●	●	●	●	●	●	●	●	●	●	●	●	●	●	●	●	●	●	●	●	●	●	●	●	●	●	●	●	●	●	
2023/ 8/ 4 21:22	雷注意報	解	解	解	解	解	解	解	解	解	解	解	解	解	解	解	解	解	解	解	解	解	解	解	解	解	解	解	解	解	解	解	解	解	解	解	解	解	解	解	解	解	解	解	解	解	
2023/ 8/ 5 09:45	雷注意報	●	●	●	●	●	●	●	●	●	●	●	●	●	●	●	●	●	●	●	●	●	●	●	●	●	●	●	●	●	●	●	●	●	●	●	●	●	●	●	●	●	●	●	●	●	●
2023/ 8/ 5 21:52	雷注意報	解	解	解	解	解	解	解	解	解	解	解	解	解	解	解	解	解	解	解	解	解	解	解	解	解	解	解	解	解	解	解	解	解	解	解	解	解	解	解	解	解	解	解	解	解	
2023/ 8/ 6 09:43	雷注意報	●	●	●	●	●	●	●	●	●	●	●	●	●	●	●	●	●	●	●	●	●	●	●	●	●	●	●	●	●	●	●	●	●	●	●	●	●	●	●	●	●	●	●	●	●	●
2023/ 8/ 6 21:14	雷注意報	解	解	解	解	解	解	解	解	解	解	解	解	解	解	解	解	解	解	解	解	解	解	解	解	解	解	解	解	解	解	解	解	解	解	解	解	解	解	解	解	解	解	解	解	解	
2023/ 8/ 7 04:32	大雨注意報																																														
	雷注意報	●	●	●	●	●	●	●	●	●	●	●	●	●	●	●	●	●	●	●	●	●	●	●	●	●	●	●	●	●	●	●	●	●	●	●	●	●	●	●	●	●	●	●	●	●	
	洪水注意報																																														
2023/ 8/ 7 07:03	大雨注意報																																														
	雷注意報	○	○	○	○	○	○	○	○	○	○	○	○	○	○	○	○	○	○	○	○	○	○	○	○	○	○	○	○	○	○	○	○	○	○	○	○	○	○	○	○	○	○	○	○	○	
	洪水注意報																																														
2023/ 8/ 7 10:03	雷注意報	○	○	○	○	○	○	○	○	○	○	○	○	○	○	○	○	○	○	○	○	○	○	○	○	○	○	○	○	○	○	○	○	○	○	○	○	○	○	○	○	○	○	○	○	○	
2023/ 8/ 8 09:46	雷注意報	○	○	○	○	○	○	○	○	○	○	○	○	○	○	○	○	○	○	○	○	○	○	○	○	○	○	○	○	○	○	○	○	○	○	○	○	○	○	○	○	○	○	○	○	○	
	大雨注意報																																														
2023/ 8/ 8 19:30	雷注意報	○	○	○	○	○	○	○	○	○	○	○	○	○	○	○	○	○	○	○	○	○	○	○	○	○	○	○	○	○	○	○	○	○	○	○	○	○	○	○	○	○	○	○	○	○	○
	大雨注意報																																														
2023/ 8/ 9 15:30	大雨注意報																																														
	雷注意報	○	○	○	○	○	○	○	○	○	○	○	○	○	○	○	○	○	○	○	○	○	○	○	○	○	○	○	○	○	○	○	○	○	○	○	○	○	○	○	○	○	○	○	○	○	
2023/ 8/ 9 22:18	大雨注意報																																														
	雷注意報	○	○	○	○	○	○	○	○	○	○	○	○	○	○	○	○	○	○	○	○	○	○	○	○	○	○	○	○	○	○	○	○	○	○	○	○	○	○	○	○	○	○	○	○	○	
2023/ 8/ 9 23:31	大雨注意報																																														
	雷注意報	○	○	○	○	○	○	○	○	○	○	○	○	○	○	○	○	○	○	○	○	○	○	○	○	○	○	○	○	○	○	○	○	○	○	○	○	○	○	○	○	○	○	○	○	○	
2023/ 8/10 04:11	大雨注意報																																														
	雷注意報	解	解	解	解	解	解	解	解	解	解	解	解	解	解	解	解	解	解	解	解	解	解	解	解	解	解	解	解	解	解	解	解	解	解	解	解	解	解	解	解	解	解	解	解	解	

特別警報・警報・注意報発表状況(4/8)

2023年8月の特別警報・警報・注意報 発表履歴表

●:発表 ◇:特別警報から警報 ▼:特別警報から注意報 ▼:警報から注意報 ○:継続 解:解除
 浸:浸水害 土:土砂災害 土浸:土砂災害、浸水害 斜体字:発表 下線:特別警報から警報

発表時刻	警報・注意報	奈良市	大和高田市	大和郡山市	天理市	橿原市	桜井市	御所市	生駒市	香芝市	葛城市	平群町	三郷町	斑鳩町	安堵町	川西町	三宅町	田原本町	高取町	明日香村	上牧町	王寺町	広陵町	河合町	宇陀市	山添村	五條市北部	吉野町	大淀町	下市町	五條市南部	野迫川村	十津川村	曾爾村	御杖村	黒滝村	天川村	下北山村	上北山村	川上村	東吉野村					
2023/ 8/15 03:15	大雨警報	土浸	浸		土		土浸			浸											浸				土浸	土	土	土	土	土	土	土	土	土	土	土	土	土	土	土	土	土	土			
	洪水警報	○			○																					○	○	●														○	●			
	暴風警報	○	○	○	○	○	○	○	○	○	○	○	○	○	○	○	○	○	○	○	○	○	○	○	○	○	○	○	○	○	○	○	○	○	○	○	○	○	○	○	○	○	○	○	○	
	大雨注意報			○																																										
	雷注意報																																													
洪水注意報									●																				●																	
2023/ 8/15 04:23	大雨警報	土浸	浸		土		土浸			浸											浸				土浸	土	土	土	土	土	土	土	土	土浸	土	土	土	土	土	土浸	土浸	土	土	土		
	洪水警報	○			○																				○	○	●	○					●							●	○	○				
	暴風警報	○	○	○	○	○	○	○	○	○	○	○	○	○	○	○	○	○	○	○	○	○	○	○	○	○	○	○	○	○	○	○	○	○	○	○	○	○	○	○	○	○	○	○	○	
	大雨注意報																																													
	雷注意報																																													
洪水注意報																																														
2023/ 8/15 06:30	大雨警報	土浸	浸		土		土浸			浸											浸				土浸	土	土	土	土	土	土	土	土	土浸	土	土	土	土	土	土浸	土浸	土	土	土		
	洪水警報	○			○																				○	○	○	○	○	○	○	○	○	○	○	○	○	○	○	○	○	○	○	○	○	
	暴風警報	○	○	○	○	○	○	○	○	○	○	○	○	○	○	○	○	○	○	○	○	○	○	○	○	○	○	○	○	○	○	○	○	○	○	○	○	○	○	○	○	○	○	○	○	○
	大雨注意報																																													
	雷注意報																																													
洪水注意報																																														
2023/ 8/15 12:16	大雨警報	土浸	浸		土		土浸			浸											浸				土浸	土	土	土	土	土	土	土	土	土浸	土	土	土	土	土	土浸	土浸	土	土	土		
	洪水警報	○			○																				○	○	○	○	○	○	○	○	○	○	○	○	○	○	○	○	○	○	○	○	○	
	暴風警報	○	○	○	○	○	○	○	○	○	○	○	○	○	○	○	○	○	○	○	○	○	○	○	○	○	○	○	○	○	○	○	○	○	○	○	○	○	○	○	○	○	○	○	○	○
	大雨注意報																																													
	雷注意報																																													
洪水注意報																																														
2023/ 8/15 12:45	大雨警報	土浸	浸		土		土浸			浸											浸				土浸	土	土	土	土	土	土	土	土	土浸	土	土	土	土	土	土浸	土浸	土	土	土		
	洪水警報	○			○																				○	○	○	○	○	○	○	○	○	○	○	○	○	○	○	○	○	○	○	○	○	
	暴風警報	○	○	○	○	○	○	○	○	○	○	○	○	○	○	○	○	○	○	○	○	○	○	○	○	○	○	○	○	○	○	○	○	○	○	○	○	○	○	○	○	○	○	○	○	○
	大雨注意報																																													
	雷注意報																																													
洪水注意報	▼	○	解	▼	解	解																									▼	○	▼	○	解	○	▼	▼	▼	▼	▼	▼	▼	▼		
2023/ 8/15 14:28	大雨警報	土			土		土																	土	土	土	土	土	土	土	土	土	土	土	土	土	土	土	土	土	土	土	土	土		
	暴風警報	○	○	○	○	○	○	○	○	○	○	○	○	○	○	○	○	○	○	○	○	○	○	○	○	○	○	○	○	○	○	○	○	○	○	○	○	○	○	○	○	○	○	○	○	
	大雨注意報		▼							▼												▼																								
	雷注意報																																													
	洪水注意報	○	解	解						○	解	○											解		▼	▼	▼	▼	▼	▼	▼	○	○	○	解	解		解	解	解	解	○	○	○		

特別警報・警報・注意報発表状況(5/8)

2023年8月の特別警報・警報・注意報 発表履歴表

●:発表 ◇:特別警報から警報 ▼:特別警報から注意報 ▼:警報から注意報 ○:継続 解:解除
 浸:浸水害 土:土砂災害 土浸:土砂災害、浸水害 斜体字:発表 下線:特別警報から警報

発表時刻	警報・注意報	奈良市	大和高田市	大和郡山市	天理市	橿原市	桜井市	御所市	生駒市	香芝市	葛城市	平群町	三郷町	斑鳩町	安堵町	川西町	三宅町	田原本町	高取町	明日香村	上牧町	王寺町	広陵町	河合町	宇陀市	山添村	五條市北部	吉野町	大淀町	下市町	五條市南部	野迫川村	十津川村	曾爾村	御杖村	黒滝村	天川村	下北山村	上北山村	川上村	東吉野村							
2023/ 8/15 16:04	大雨警報	土		土																					土	土	土				土	土	土	土	土	土	土	土	土	土	土	土	土	土				
	大雨注意報	解	○	○	解	▼	○	○	○	○	○	○	○	○	○	○	○	○	○	○	○	○	○	○	○	○	○	○	○	○	○	○	○	○	○	○	○	○	○	○	○	○	○	○	○	○		
	雷注意報	○	○	○	○	○	○	○	○	○	○	○	○	○	○	○	○	○	○	○	○	○	○	○	○	○	○	○	○	○	○	○	○	○	○	○	○	○	○	○	○	○	○	○	○	○	○	
	強風注意報	▼	▼	▼	▼	▼	▼	▼	▼	▼	▼	▼	▼	▼	▼	▼	▼	▼	▼	▼	▼	▼	▼	▼	▼	▼	▼	▼	▼	▼	▼	▼	▼	▼	▼	▼	▼	▼	▼	▼	▼	▼	▼	▼	▼	▼	▼	▼
洪水注意報	解							○			解	解												解	解	○	○	○	○	○	○	○	○	○	○	○	○	○	○	○	○	○	○	○	○	○		
2023/ 8/15 18:34	大雨警報	土		土																					土	土	土				土	土	土	土	土	土	土	土	土	土	土	土	土	土	土	土		
	大雨注意報																																															
	雷注意報	○	○	○	○	○	○	○	○	○	○	○	○	○	○	○	○	○	○	○	○	○	○	○	○	○	○	○	○	○	○	○	○	○	○	○	○	○	○	○	○	○	○	○	○	○	○	○
	強風注意報	○	○	○	○	○	○	○	○	○	○	○	○	○	○	○	○	○	○	○	○	○	○	○	○	○	○	○	○	○	○	○	○	○	○	○	○	○	○	○	○	○	○	○	○	○	○	○
洪水注意報								○																																								
2023/ 8/15 21:32	大雨警報	土		土																				土	土																							
	大雨注意報		解			○	○	○	解			○	○	○	○	○	○	○	○	○	○	○	○					○	▼	○	○	▼	○		▼	▼	○	○	○	○	○	○	○	○	○	○	○	○
	雷注意報	○	○	○	○	○	○	○	○	○	○	○	○	○	○	○	○	○	○	○	○	○	○	○	○	○	○	○	○	○	○	○	○	○	○	○	○	○	○	○	○	○	○	○	○	○	○	○
	強風注意報	○	○	○	○	○	○	○	○	○	○	○	○	○	○	○	○	○	○	○	○	○	○	○	○	○	○	○	○	○	○	○	○	○	○	○	○	○	○	○	○	○	○	○	○	○	○	○
洪水注意報							解																																									
2023/ 8/15 23:30	大雨注意報	▼		▼		○	○																																									
	雷注意報	○	○	○	○	○	○	○	○	○	○	○	○	○	○	○	○	○	○	○	○	○	○	○	○	○	○	○	○	○	○	○	○	○	○	○	○	○	○	○	○	○	○	○	○	○	○	
	強風注意報	○	○	○	○	○	○	○	○	○	○	○	○	○	○	○	○	○	○	○	○	○	○	○	○	○	○	○	○	○	○	○	○	○	○	○	○	○	○	○	○	○	○	○	○	○	○	○
	洪水注意報																																															
2023/ 8/16 04:02	大雨注意報	○		○		解	解	解			解	解																																				
	雷注意報	○	○	○	○	○	○	○	○	○	○	○	○	○	○	○	○	○	○	○	○	○	○	○	○	○	○	○	○	○	○	○	○	○	○	○	○	○	○	○	○	○	○	○	○	○	○	○
	強風注意報	解	解	解	解	解	解	解	解	解	解	解	解	解	解	解	解	解	解	解	解	解	解	解	解	解	解	解	解	解	解	解	解	解	解	解	解	解	解	解	解	解	解	解	解	解	解	解
	洪水注意報																																															
2023/ 8/16 09:23	大雨注意報	○		解																																												
	雷注意報	○	○	○	○	○	○	○	○	○	○	○	○	○	○	○	○	○	○	○	○	○	○	○	○	○	○	○	○	○	○	○	○	○	○	○	○	○	○	○	○	○	○	○	○	○	○	
	洪水注意報																																															
2023/ 8/16 14:08	大雨注意報	○																																														
	雷注意報	○	○	○	○	○	○	○	○	○	○	○	○	○	○	○	○	○	○	○	○	○	○	○	○	○	○	○	○	○	○	○	○	○	○	○	○	○	○	○	○	○	○	○	○	○	○	
2023/ 8/16 15:30	大雨注意報	○																																														
	雷注意報	○	○	○	○	○	○	○	○	○	○	○	○	○	○	○	○	○	○	○	○	○	○	○	○	○	○	○	○	○	○	○	○	○	○	○	○	○	○	○	○	○	○	○	○	○	○	
2023/ 8/16 18:04	大雨注意報	○																																														
	雷注意報	○	○	○	○	○	○	○	○	○	○	○	○	○	○	○	○	○	○	○	○	○	○	○	○	○	○	○	○	○	○	○	○	○	○	○	○	○	○	○	○	○	○	○	○	○	○	
2023/ 8/16 20:28	大雨注意報	解																																														
	雷注意報	○	○	○	○	○	○	○	○	○	○	○	○	○	○	○	○	○	○	○	○	○	○	○	○	○	○	○	○	○	○	○	○	○	○	○	○	○	○	○	○	○	○	○	○	○		
2023/ 8/17 15:42	雷注意報	○	○	○	○	○	○	○	○	○	○	○	○	○	○	○	○	○	○	○	○	○	○	○	○	○	○	○	○	○	○	○	○	○	○	○	○	○	○	○	○	○	○	○	○	○		
2023/ 8/18 04:23	雷注意報	○	○	○	○	○	○	○	○	○	○	○	○	○	○	○	○	○	○	○	○	○	○	○	○	○	○	○	○	○	○	○	○	○	○	○	○	○	○	○	○	○	○	○	○	○		
2023/ 8/18 21:23	雷注意報	解	解	解	解	解	解	解	解	解	解	解	解	解	解	解	解	解	解	解	解	解	解	解	解	解	解	解	解	解	解	解	解	解	解	解	解	解	解	解	解	解	解	解	解	解		

特別警報・警報・注意報発表状況(7/8)

2023年8月の特別警報・警報・注意報 発表履歴表

●:発表 ◇:特別警報から警報 ▼:特別警報から注意報 ▼:警報から注意報 ○:継続 解:解除
 浸:浸水害 土:土砂災害 土浸:土砂災害、浸水害 **斜体字:発表 下線:特別警報から警報**

発表時刻	警報・注意報	奈良市	大和高田市	大和郡山市	天理市	橿原市	桜井市	御所市	生駒市	香芝市	葛城市	平群町	三郷町	斑鳩町	安堵町	川西町	三宅町	田原本町	高取町	明日香村	上牧町	王寺町	広陵町	河合町	宇陀市	山添村	五條市北部	吉野町	大淀町	下市町	五條市南部	野迫川村	十津川村	曾爾村	御杖村	黒滝村	天川村	下北山村	上北山村	川上村	東吉野村							
2023/ 8/24 15:50	大雨警報									解																																						
	洪水警報									○	○																																					
	大雨注意報	○	▼	解	解	解	解	解	解	解	▼	解	解	解	解			解			解	解	解	解			解		解																			
	雷注意報	○	○	○	○	○	○	○	○	○	○	○	○	○	○	○	○	○	○	○	○	○	○	○	○	○	○	○	○	○	○	○	○	○	○	○	○	○	○	○	○	○	○	○	○	○		
洪水注意報	○	▼	○					○	○				解	解							○						解		解																			
2023/ 8/24 16:46	洪水警報									解	解																																					
	大雨注意報	解	解								解																																					
	雷注意報	○	○	○	○	○	○	○	○	○	○	○	○	○	○	○	○	○	○	○	○	○	○	○	○	○	○	○	○	○	○	○	○	○	○	○	○	○	○	○	○	○	○	○	○	○	○	
	洪水注意報	解	解	解				解	解													解	解																									
2023/ 8/24 21:33	雷注意報	○	○	○	○	○	○	○	○	○	○	○	○	○	○	○	○	○	○	○	○	○	○	○	○	○	○	○	○	○	○	○	○	○	○	○	○	○	○	○	○	○	○	○	○	○	○	
2023/ 8/25 16:03	大雨注意報	●					●																																									
	雷注意報	○	○	○	○	○	○	○	○	○	○	○	○	○	○	○	○	○	○	○	○	○	○	○	○	○	○	○	○	○	○	○	○	○	○	○	○	○	○	○	○	○	○	○	○	○	○	
	洪水注意報	●																																														
2023/ 8/25 16:22	大雨注意報	○	●			●	○																																									
	雷注意報	○	○	○	○	○	○	○	○	○	○	○	○	○	○	○	○	○	○	○	○	○	○	○	○	○	○	○	○	○	○	○	○	○	○	○	○	○	○	○	○	○	○	○	○	○	○	
	洪水注意報	○	●			●																																										
2023/ 8/25 16:51	大雨注意報	○	○			○				●																																						
	雷注意報	○	○	○	○	○	○	○	○	○	○	○	○	○	○	○	○	○	○	○	○	○	○	○	○	○	○	○	○	○	○	○	○	○	○	○	○	○	○	○	○	○	○	○	○	○	○	
	洪水注意報	○	○			○				●																																						
2023/ 8/25 17:06	大雨警報		浸																																													
	洪水警報		●								●				●																																	
	大雨注意報	○				○	○	●		●	○																																					
	雷注意報	○	○	○	○	○	○	○	○	○	○	○	○	○	○	○	○	○	○	○	○	○	○	○	○	○	○	○	○	○	○	○	○	○	○	○	○	○	○	○	○	○	○	○	○	○	○	○
洪水注意報	○				○																																											
2023/ 8/25 18:15	大雨警報		浸																																													
	大雨注意報	解				解	解	解	解	○																																						
	雷注意報	○	○	○	○	○	○	○	○	○	○	○	○	○	○	○	○	○	○	○	○	○	○	○	○	○	○	○	○	○	○	○	○	○	○	○	○	○	○	○	○	○	○	○	○	○	○	
	洪水注意報	解	▼			解					▼																																					
2023/ 8/25 19:05	大雨警報		解																																													
	大雨注意報										解																																					
	雷注意報	○	○	○	○	○	○	○	○	○	○	○	○	○	○	○	○	○	○	○	○	○	○	○	○	○	○	○	○	○	○	○	○	○	○	○	○	○	○	○	○	○	○	○	○	○	○	○
	洪水注意報	○	解								○																																					
2023/ 8/25 22:06	雷注意報	解	解	解	解	解	解	解	解	解	解	解	解	解	解	解	解	解	解	解	解	解	解	解	解	解	解	解	解	解	解	解	解	解	解	解	解	解	解	解	解	解	解	解	解	解		
2023/ 8/26 09:35	雷注意報	●	●	●	●	●	●	●	●	●	●	●	●	●	●	●	●	●	●	●	●	●	●	●	●	●	●	●	●	●	●	●	●	●	●	●	●	●	●	●	●	●	●	●	●	●	●	●
2023/ 8/26 15:52	雷注意報	○	○	○	○	○	○	○	○	○	○	○	○	○	○	○	○	○	○	○	○	○	○	○	○	○	○	○	○	○	○	○	○	○	○	○	○	○	○	○	○	○	○	○	○	○	○	○
2023/ 8/26 21:18	雷注意報	解	解	解	解	解	解	解	解	解	解	解	解	解	解	解	解	解	解	解	解	解	解	解	解	解	解	解	解	解	解	解	解	解	解	解	解	解	解	解	解	解	解	解	解	解	解	
2023/ 8/27 09:30	雷注意報	●	●	●	●	●	●	●	●	●	●	●	●	●	●	●	●	●	●	●	●	●	●	●	●	●	●	●	●	●	●	●	●	●	●	●	●	●	●	●	●	●	●	●	●	●	●	●

特別警報・警報・注意報発表状況(8/8)

2023年8月の特別警報・警報・注意報 発表履歴表

●:発表 ◇:特別警報から警報 ▼:特別警報から注意報 ▼:警報から注意報 ○:継続 解:解除
 浸:浸水害 土:土砂災害 土浸:土砂災害、浸水害 *斜体字:発表* 下線:特別警報から警報

発表時刻	警報・注意報	奈良市	大和高田市	大和郡山市	天理市	橿原市	桜井市	御所市	生駒市	香芝市	葛城市	平群町	三郷町	斑鳩町	安堵町	川西町	三宅町	田原本町	高取町	明日香村	上牧町	王寺町	広陵町	河合町	宇陀市	山添村	五條市北部	吉野町	大淀町	下市町	五條市南部	野迫川村	十津川村	曾爾村	御杖村	黒滝村	天川村	下北山村	上北山村	川上村	東吉野村									
2023/ 8/27 21:41	雷注意報	●	●	●	●	●	●	●	●	●	●	●	●	●	●	●	●	●	●	●	●	●	●	●	●	●	●	●	●	●	●	●	●	●	●	●	●	●	●	●	●	●	●	●	●					
2023/ 8/28 09:33	雷注意報	●	●	●	●	●	●	●	●	●	●	●	●	●	●	●	●	●	●	●	●	●	●	●	●	●	●	●	●	●	●	●	●	●	●	●	●	●	●	●	●	●	●	●	●	●	●			
2023/ 8/28 16:25	大雨注意報																																																	
	雷注意報	○	○	○	○	○	○	○	○	○	○	○	○	○	○	○	○	○	○	○	○	○	○	○	○	○	○	○	○	○	○	○	○	○	○	○	○	○	○	○	○	○	○	○	○	○				
	洪水注意報																																																	
2023/ 8/28 16:57	大雨注意報																																																	
	雷注意報	○	○	○	○	○	○	○	○	○	○	○	○	○	○	○	○	○	○	○	○	○	○	○	○	○	○	○	○	○	○	○	○	○	○	○	○	○	○	○	○	○	○	○	○	○	○			
	洪水注意報																																																	
2023/ 8/28 17:39	大雨注意報	●	●			●	●			●									●	●			●		●	●	○	○	●										○											
	雷注意報	○	○	○	○	○	○	○	○	○	○	○	○	○	○	○	○	○	○	○	○	○	○	○	○	○	○	○	○	○	○	○	○	○	○	○	○	○	○	○	○	○	○	○	○	○	○	○		
	洪水注意報					●													●	●																														
2023/ 8/28 18:05	大雨注意報	○	○		●	○	○	●		○	●		●	●					○	○	●	●	○	○	○	○	○	○	○	○	○	○	○	○	○	○	○	○	○	○	○	○	○	○	○	○	○	○		
	雷注意報	○	○	○	○	○	○	○	○	○	○	○	○	○	○	○	○	○	○	○	○	○	○	○	○	○	○	○	○	○	○	○	○	○	○	○	○	○	○	○	○	○	○	○	○	○	○	○	○	
	洪水注意報	●	●		●	○	●	●			●									○	○																													
2023/ 8/28 18:16	大雨警報		浸		浸	浸	浸																																											
	洪水警報		●		●	●																																												
	大雨注意報	○	○	●															○	○																														
	雷注意報	○	○	○	○	○	○	○	○	○	○	○	○	○	○	○	○	○	○	○	○	○	○	○	○	○	○	○	○	○	○	○	○	○	○	○	○	○	○	○	○	○	○	○	○	○	○	○	○	
2023/ 8/28 19:10	洪水注意報	○		●															○	○																														
	大雨警報							浸																																										
	大雨注意報	解	▼	解	▼	▼		解		解	解		解	解					解	解	○	解	解	解	解	解	解	解	解	解	解	解	解	解	解	解	解	解	解	解	解	解	解	解	解	解	解			
2023/ 8/28 19:37	雷注意報	○	○	○	○	○	○	○	○	○	○	○	○	○	○	○	○	○	○	○	○	○	○	○	○	○	○	○	○	○	○	○	○	○	○	○	○	○	○	○	○	○	○	○	○	○	○	○		
	洪水注意報	○	○	○	○	○	○	○	○	○	○	○	○	○	○	○	○	○	○	○	○	○	○	○	○	○	○	○	○	○	○	○	○	○	○	○	○	○	○	○	○	○	○	○	○	○	○	○	○	
	大雨注意報	○	○	○	○	○	○	○	○	○	○	○	○	○	○	○	○	○	○	○	○	○	○	○	○	○	○	○	○	○	○	○	○	○	○	○	○	○	○	○	○	○	○	○	○	○	○	○	○	
2023/ 8/28 20:21	雷注意報	○	○	○	○	○	○	○	○	○	○	○	○	○	○	○	○	○	○	○	○	○	○	○	○	○	○	○	○	○	○	○	○	○	○	○	○	○	○	○	○	○	○	○	○	○	○	○	○	
	洪水注意報	○	○	○	○	○	○	○	○	○	○	○	○	○	○	○	○	○	○	○	○	○	○	○	○	○	○	○	○	○	○	○	○	○	○	○	○	○	○	○	○	○	○	○	○	○	○	○	○	
	大雨注意報	○	○	○	○	○	○	○	○	○	○	○	○	○	○	○	○	○	○	○	○	○	○	○	○	○	○	○	○	○	○	○	○	○	○	○	○	○	○	○	○	○	○	○	○	○	○	○	○	
2023/ 8/29 15:52	雷注意報	●	●	●	●	●	●	●	●	●	●	●	●	●	●	●	●	●	●	●	●	●	●	●	●	●	●	●	●	●	●	●	●	●	●	●	●	●	●	●	●	●	●	●	●	●	●	●	●	
2023/ 8/30 09:47	雷注意報	○	○	○	○	○	○	○	○	○	○	○	○	○	○	○	○	○	○	○	○	○	○	○	○	○	○	○	○	○	○	○	○	○	○	○	○	○	○	○	○	○	○	○	○	○	○	○	○	
2023/ 8/30 16:11	雷注意報	○	○	○	○	○	○	○	○	○	○	○	○	○	○	○	○	○	○	○	○	○	○	○	○	○	○	○	○	○	○	○	○	○	○	○	○	○	○	○	○	○	○	○	○	○	○	○	○	○
2023/ 8/31 03:31	雷注意報	解	解	解	解	解	解	解	解	解	解	解	解	解	解	解	解	解	解	解	解	解	解	解	解	解	解	解	解	解	解	解	解	解	解	解	解	解	解	解	解	解	解	解	解	解	解	解	解	

奈良県気象情報発表状況(1/2)

令和5年(2023年)8月

奈良地方気象台発表

情 報	発表日・時・分	
突風と降ひょう及び落雷に関する奈良県気象情報 第2号	8月1日	5時22分
奈良県竜巻注意情報 第1号	8月1日	15時23分
奈良県竜巻注意情報 第2号	8月1日	16時18分
奈良県竜巻注意情報 第3号	8月1日	17時13分
奈良県熱中症警戒アラート 第1号	8月4日	17時00分
奈良県熱中症警戒アラート 第2号	8月5日	5時00分
令和5年 台風第6号に関する奈良県気象情報 第1号	8月6日	16時43分
令和5年 台風第6号に関する奈良県気象情報 第2号	8月7日	6時02分
令和5年 台風第6号に関する奈良県気象情報 第3号	8月7日	17時05分
令和5年 台風第6号に関する奈良県気象情報 第4号	8月8日	5時26分
令和5年 台風第6号に関する奈良県気象情報 第5号	8月8日	16時46分
令和5年 台風第6号に関する奈良県気象情報 第6号	8月9日	5時48分
令和5年 台風第6号に関する奈良県気象情報 第7号	8月9日	16時52分
令和5年 台風第6号に関する奈良県気象情報 第8号	8月10日	5時27分
奈良県熱中症警戒アラート 第1号	8月11日	17時00分
奈良県熱中症警戒アラート 第2号	8月12日	5時00分
令和5年 台風第7号に関する奈良県気象情報 第1号	8月12日	16時40分
奈良県熱中症警戒アラート 第1号	8月12日	17時00分
奈良県熱中症警戒アラート 第2号	8月13日	5時00分
令和5年 台風第7号に関する奈良県気象情報 第2号	8月13日	5時46分
令和5年 台風第7号に関する奈良県気象情報 第3号	8月13日	17時00分
令和5年 台風第7号に関する奈良県気象情報 第4号	8月14日	6時45分
令和5年 台風第7号に関する奈良県気象情報 第5号	8月14日	16時43分
令和5年 台風第7号に関する奈良県気象情報 第6号	8月14日	23時55分
名張川氾濫警戒情報 第1号	8月15日	0時30分
奈良県土砂災害警戒情報 第1号	8月15日	0時50分
奈良県土砂災害警戒情報 第2号	8月15日	2時45分
奈良県土砂災害警戒情報 第3号	8月15日	3時10分
令和5年 台風第7号に関する奈良県気象情報 第7号	8月15日	4時58分
奈良県記録的短時間大雨情報 第1号	8月15日	5時20分
奈良県土砂災害警戒情報 第4号	8月15日	5時50分
奈良県土砂災害警戒情報 第5号	8月15日	6時05分
令和5年 台風第7号に関する奈良県気象情報 第8号	8月15日	6時20分
奈良県土砂災害警戒情報 第6号	8月15日	8時00分
令和5年 台風第7号に関する奈良県気象情報 第9号	8月15日	11時36分
令和5年 台風第7号に関する奈良県気象情報 第10号	8月15日	13時19分
名張川氾濫注意情報解除 第2号	8月15日	13時20分
奈良県土砂災害警戒情報 第7号	8月15日	13時45分
奈良県土砂災害警戒情報 第8号	8月15日	14時30分
奈良県土砂災害警戒情報 第9号	8月15日	15時35分

奈良県気象情報発表状況(2/2)

令和5年(2023年)8月

奈良地方気象台発表

情 報	発表日・時・分	
令和5年 台風第7号に関する奈良県気象情報 第11号	8月15日	17時34分
令和5年 台風第7号に関する奈良県気象情報 第12号	8月16日	0時02分
奈良県熱中症警戒アラート 第1号	8月19日	17時00分
奈良県熱中症警戒アラート 第2号	8月20日	5時00分
奈良県竜巻注意情報 第1号	8月24日	14時03分
奈良県竜巻注意情報 第2号	8月24日	14時58分
奈良県竜巻注意情報 第1号	8月26日	17時03分

気象災害

期日・期間	気象現象名	気象災害名	発生地域	総観気象的状況
令和5年8月3日	大雨	浸水害 その他(雨害)	府県区内の1/3～ 1/4程度	暖気の移流 雷雨(熱雷)

【気象概況】

下層の暖かく湿った空気や、日中の気温上昇の影響により、大気の状態が不安定となったため、奈良県では大雨となった。

【災害概況】

床下浸水が奈良市で1棟、桜井市で2棟発生した。

桜井吉野線、国道166号線で雨量基準超過による通行規制(通行止め)を行った。

※災害資料入手先：奈良県防災統括室
(8月3日18時50分現在)

期日・期間	気象現象名	気象災害名	発生地域	総観気象的状況
令和5年8月14日 ～16日	強風 大雨	強風害 山がけ崩れ害 その他(雨害)	府県区内の全域	台風

【気象概況】

8月8日09時に南鳥島近海で発生した台風第7号は、15日05時前に和歌山県潮岬付近に上陸し、16日06時には能登沖を北に進んだ。この台風の影響で、奈良県では強風を伴い大雨となった。

【災害概況】

天理市で住家の一部損壊が発生した。

国道425号線などで崩土や倒木などによる通行止めを行った。国道169号線などで雨量基準超過による通行規制(通行止め)を行った。

※災害資料入手先：奈良県防災統括室、奈良県道路マネジメント課
(8月17日10時現在)

極値順位の更新

令和5年(2023年)8月

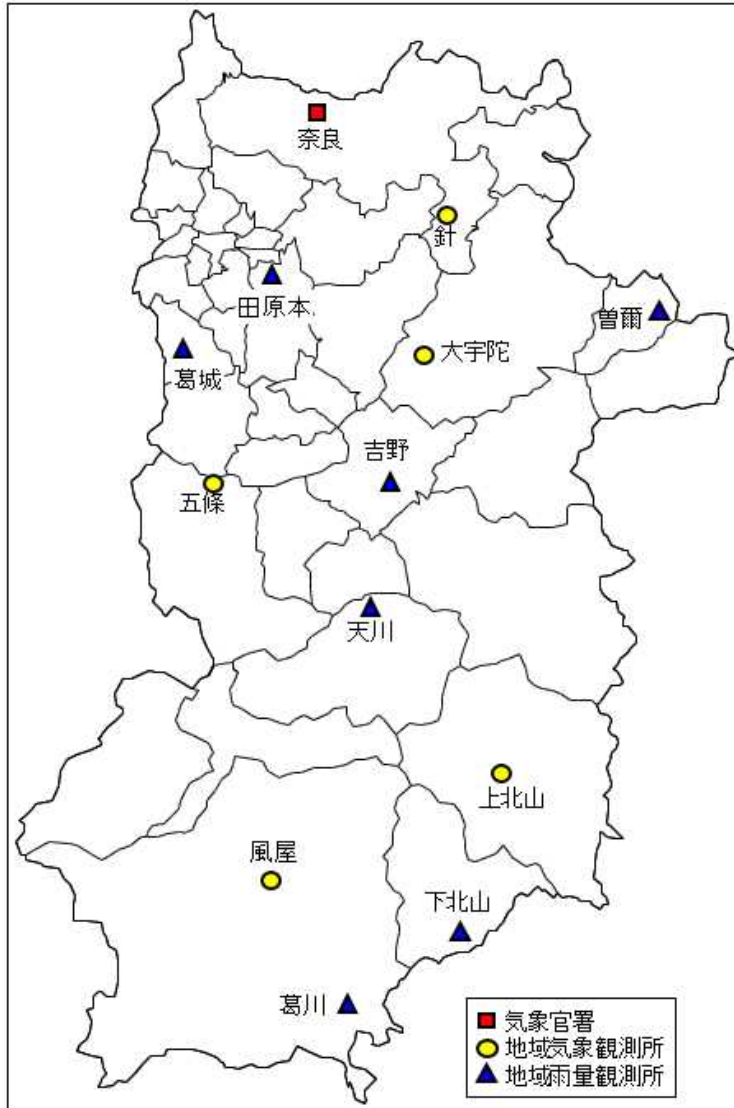
奈良地方気象台

項目	観測値	観測日	更新順位
日最大瞬間風速・風向	NE 28.7 m/s	2023年8月15日	1
月平均気温の高い方から	28.9 ℃	2023年8月	2

生物季節観測

なし

奈良県内気象観測所配置図



地域気象観測所（アメダス）一覧表

奈良地方気象台

令和5年5月16日現在

観測所番号	観測所名	観測種目						所在地	緯度 。 ’	経度 。 ’	海面上の高さ m	観測開始年月日
		気温	風	日照	降水量	積雪	その他					
64036	奈良		○	○			○	奈良市西紀寺町	34 40.4	135 49.9	90	昭50. 3.19
64036	奈良	○			○	○	○	奈良市東紀寺町	34 40.4	135 50.2	102	昭50. 3.19
64041	針	○	○	●	○		○	奈良市都祁友田町	34 36.3	135 57.1	468	昭53.12.22
64056	田原本				○			磯城郡田原本町	34 33.3	135 47.1	50	昭49.11. 1
64076	曾爾					○		宇陀郡曾爾村太良路	34 31.3	136 09.5	610	昭49.11. 1
64091	葛城				○			葛城市寺口	34 29.3	135 42.2	141	昭56. 8.24
64101	大宇陀	○	○	●	○		○	宇陀市大宇陀下竹	34 29.3	135 55.9	349	昭53.12.22
64127	五條	○	○	●	○		○	五條市三在町	34 22.8	135 43.8	190	平17.12.19
64136	吉野				○			吉野郡吉野町宮滝	34 22.7	135 54.0	188	平 3. 1.16
64161	天川				○			吉野郡天川村大字洞川	34 16.2	135 53.0	840	平22. 3.25
64206	上北山	○	○	●	○		○	吉野郡上北山村小椽	34 08.2	136 00.3	334	昭53.12.26
64227	風屋	○	○	●	○		○	吉野郡十津川村風屋	34 02.7	135 47.2	301	昭52.12.20
64236	下北山				○			吉野郡下北山村佐田	34 00.2	135 58.0	249	平26. 7.31
64262	葛川				○			吉野郡十津川村大字東中	33 57.2	135 51.4	396	令 3. 1.20

日照の●印は、気象衛星観測のデータを用いた「推計気象分布（日照時間）」から得る推計値を提供していることを示します。