

令和4年8月9日の 大雨に関する愛知県気象速報

目 次

- 1 気象概況と大雨の状況
- 2 警戒レベル相当情報の発表状況

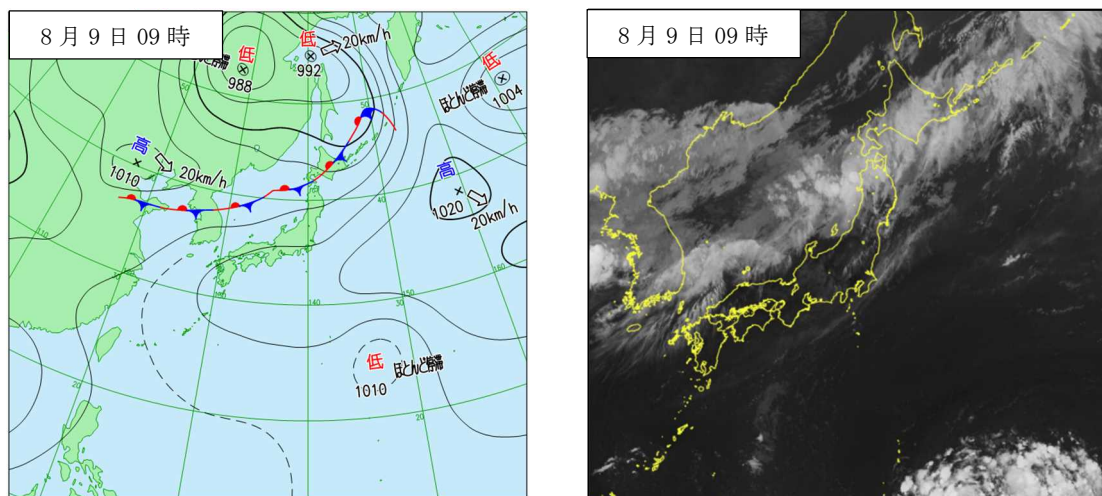
令和4年8月10日
名古屋地方気象台

注：本資料は速報として8月10日12時までの状況を取りまとめたものです。
後日内容の一部訂正や追加をすることがあります。

1 気象概況と大雨の状況

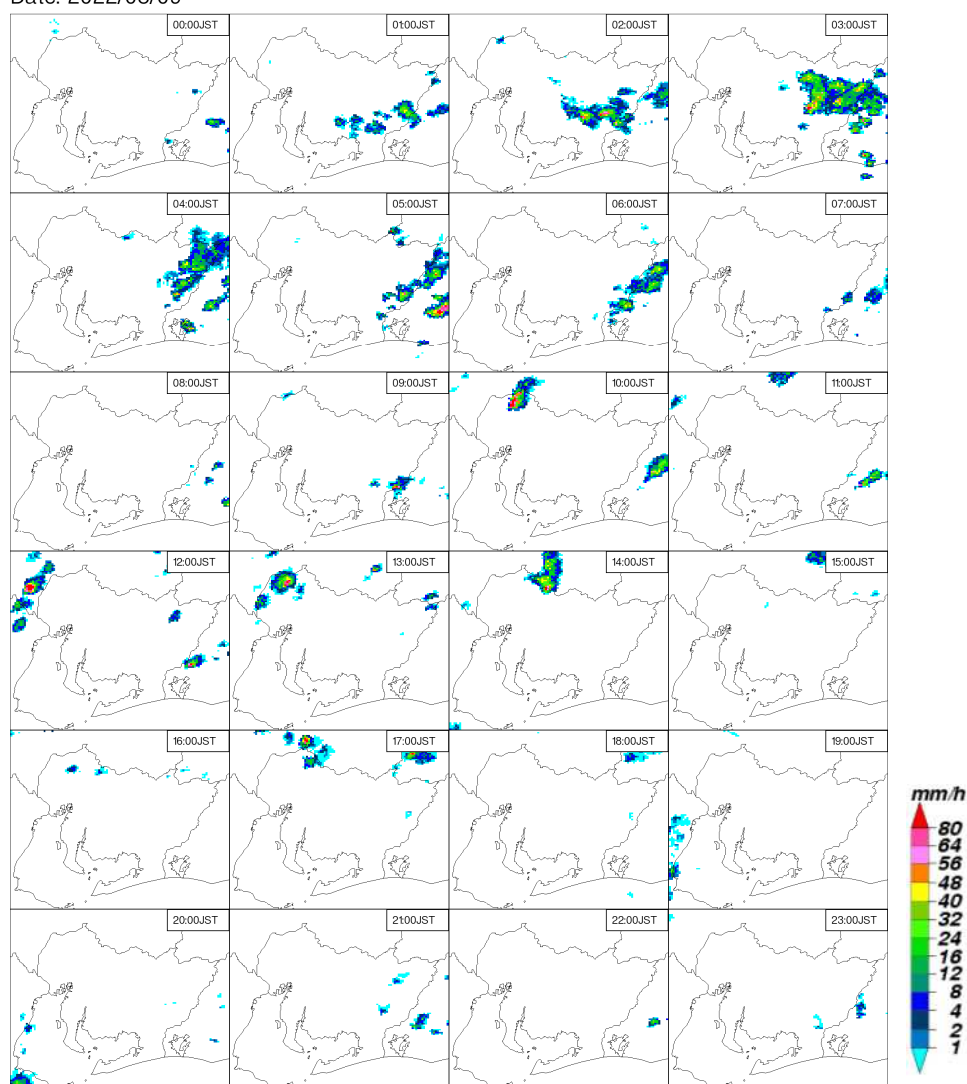
9日は、南から高気圧の縁を回る暖かく湿った空気が流れ込んだため、大気の状態が不安定となった。

このため、愛知県では、9日午前から昼過ぎに強い雨の降った所があった。

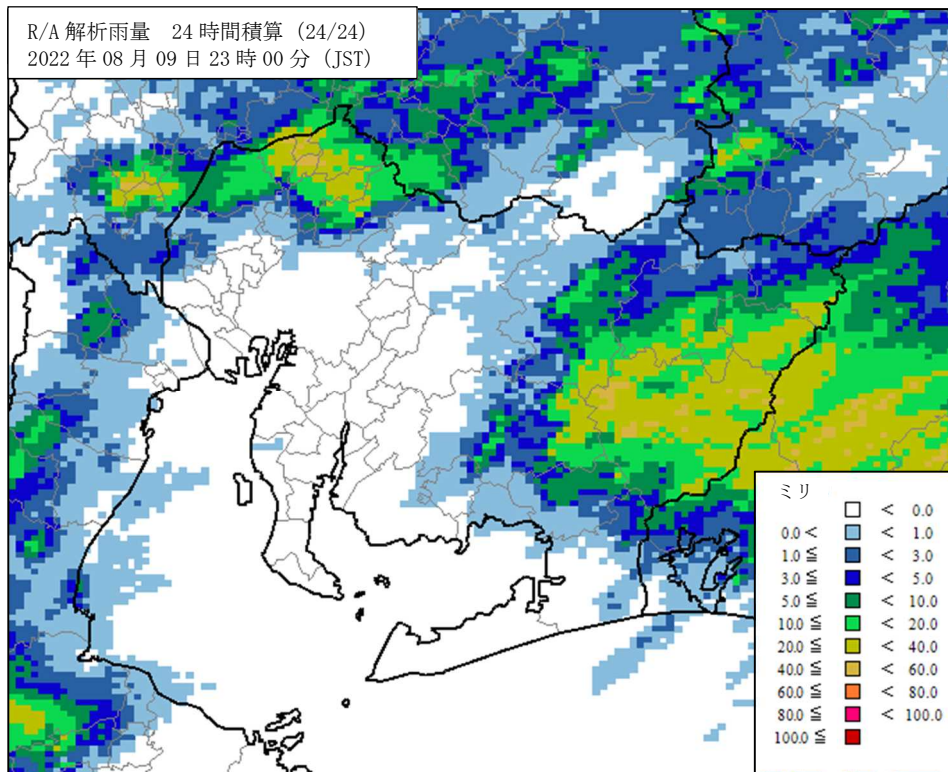


8月9日 09時の地上天気図（左）と気象衛星赤外画像（右）

Date: 2022/08/09

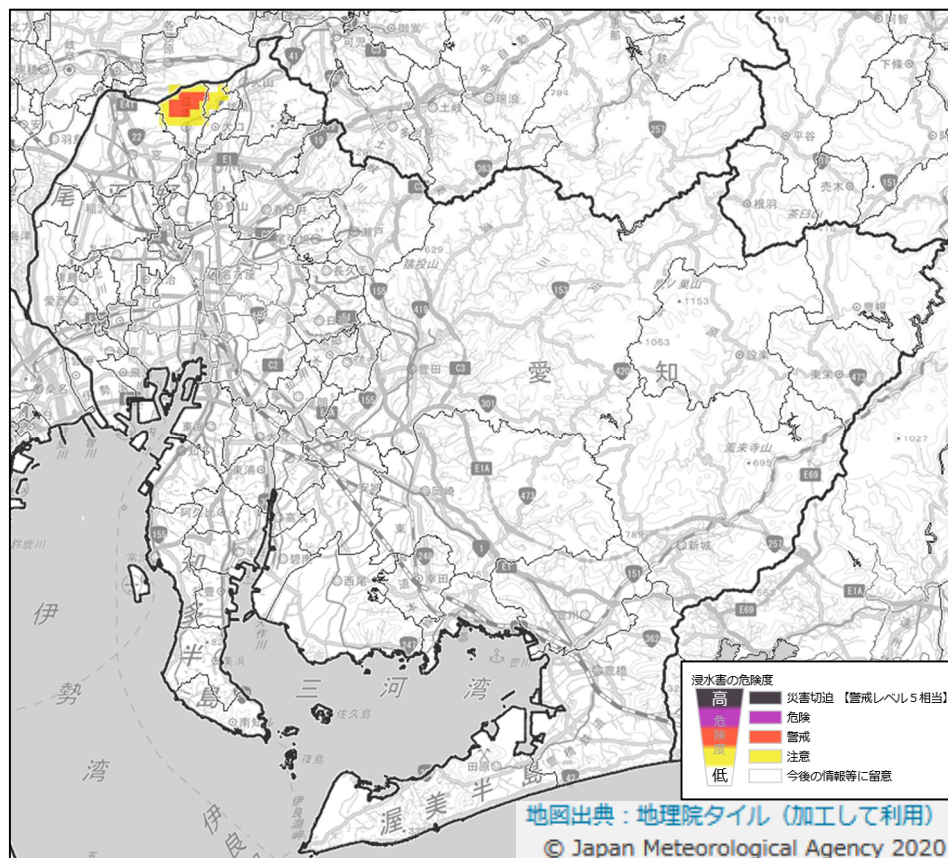


レーダーエコー合成図（8月9日 00時～9日 23時、1時間毎）



※ 解析雨量とは、
気象レーダーとアメダス等の地上の雨量計により観測されたデータを組み合わせ、1 km 四方ごとに過去 1 時間の雨量を解析したものである。

解析雨量積算図 (8 月 8 日 23 時～9 日 23 時)



浸水キキクル (8 月 9 日 09 時 50 分)

2 警戒レベル相当情報の発表状況

【警戒レベル2】避難行動の確認が必要とされる状況

【警戒レベル3】高齢者等の避難が必要とされる状況

【警戒レベル4】避難が必要とされる状況

【警戒レベル5】 災害がすでに発生している可能性が極めて高い状況

○各市町村の特別警報・警報・注意報

警戒レベル2：大雨注意報、洪水注意報、高潮注意報（警報に切り替える可能性に言及されていないもの）

警戒レベル3相当：大雨警報、洪水警報、高潮注意報（警報に切り替える可能性が高い旨に言及されているもの）

警戒レベル4相当：高潮警報、高潮特別警報

警戒レベル5相当：大雨特別警報

●:発表 ◇:特別警報から警報 ▽:特別警報から注意報 ▼:警報から注意報 ○:継続 解:解除 浸:浸水害 土:土砂災害 土浸:土砂災害、浸水害 斜体字:発表 下線:特別警報から警報

[illegible]