

愛知県気象旬報

令和8年1月上旬

名古屋地方気象台

令和8年1月13日発行

【天気概況】

この期間の天気は、気圧の谷や寒気の影響で雨や雪の日もありましたが、冬型の気圧配置となり、晴れの日もありました。
名古屋の旬平均気温は平年並、旬間日照時間は平年並、旬降水量はかなり少なくなりました。

【旬の値】

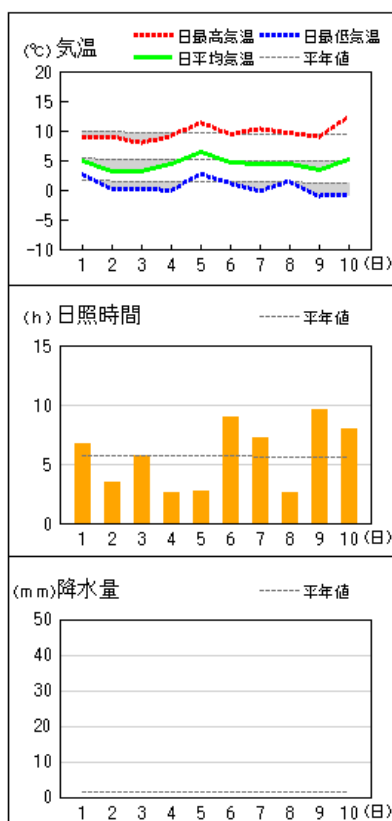
	平均気温（℃）			日照時間（h）			降水量（mm）		
	実況値	平年値	階級	実況値	平年値	階級	実況値	平年値	階級
名古屋	4.4	5.0	平年並	57.4	57.1	平年並	0.0	12.8	かなり少ない
伊良湖	6.0	6.5	平年並	69.5	59.4	多い	0.0	15.3	かなり少ない

【日毎の概況】（名古屋）

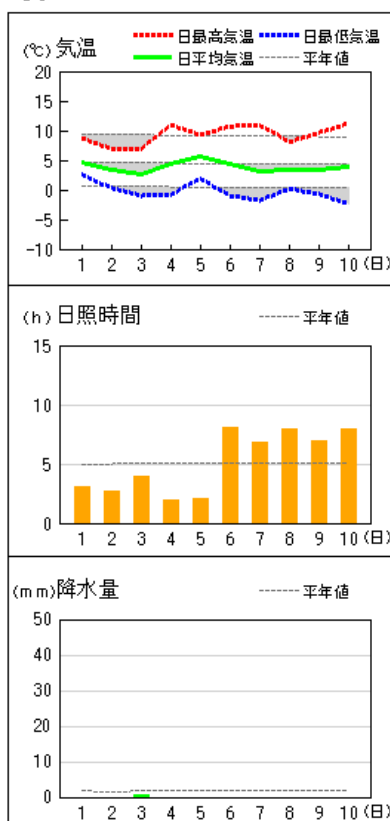
	昼（06h00m～18h00m）	夜（18h00m～翌06h00m）
1日	晴後曇一時雨	晴一時雨
2日	曇時々晴一時みぞれ	曇時々晴一時雪
3日	晴後曇一時雨	晴
4日	曇時々晴	曇時々晴一時雨
5日	曇時々晴一時雨	曇一時雨後晴
6日	晴	晴時々曇
7日	曇後晴	晴後時々曇、みぞれを伴う
8日	曇時々晴一時雨	晴
9日	晴	晴後一時曇
10日	晴時々曇	曇

アメダス 気象経過図：2026年01月01日-2026年01月10日

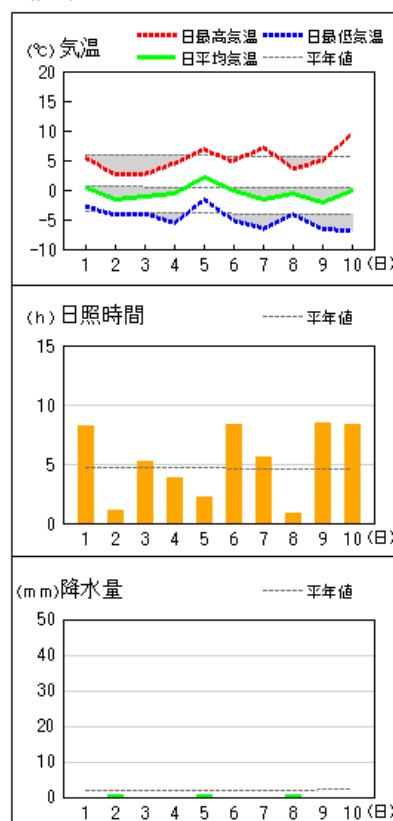
名古屋



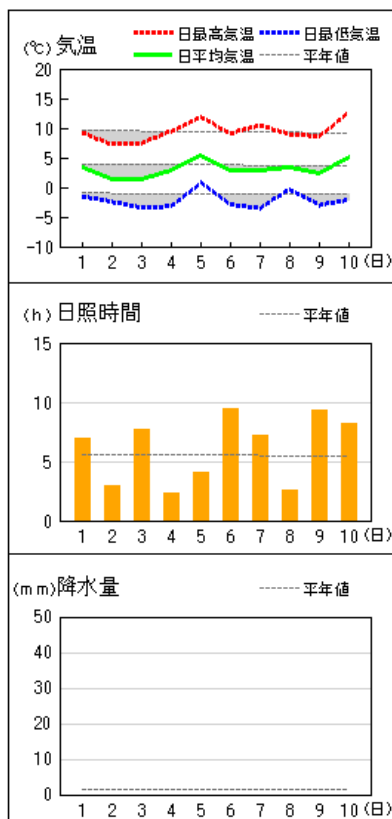
愛西



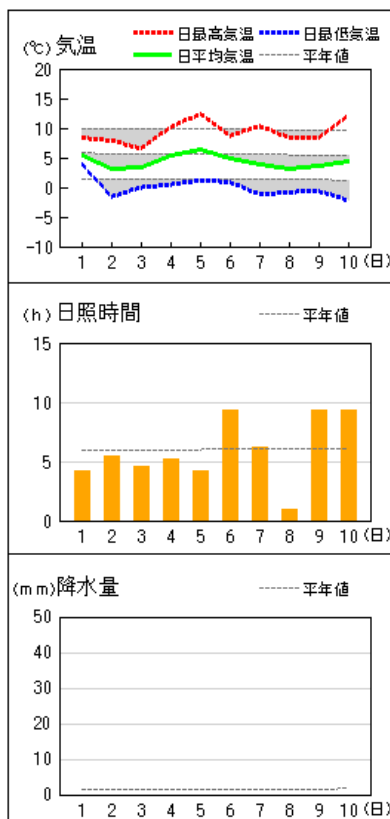
稲武



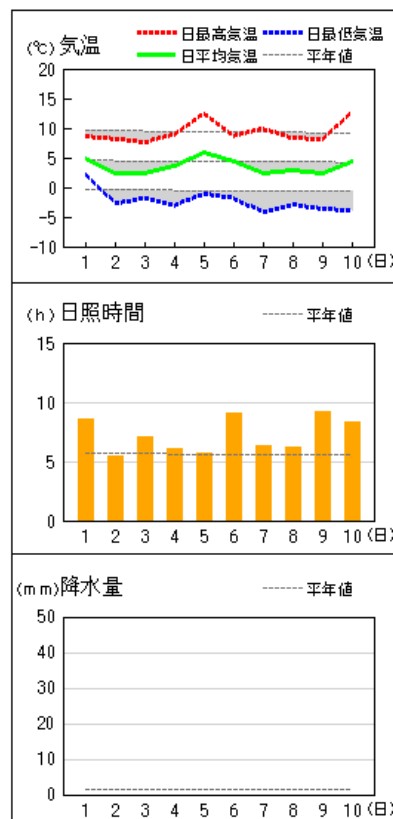
豊田



大府



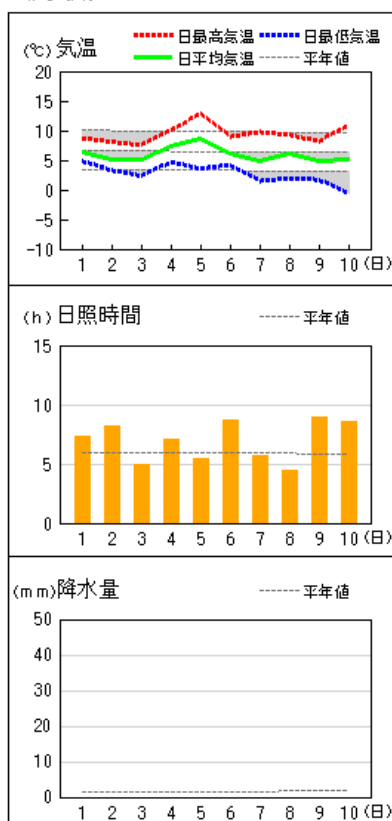
岡崎



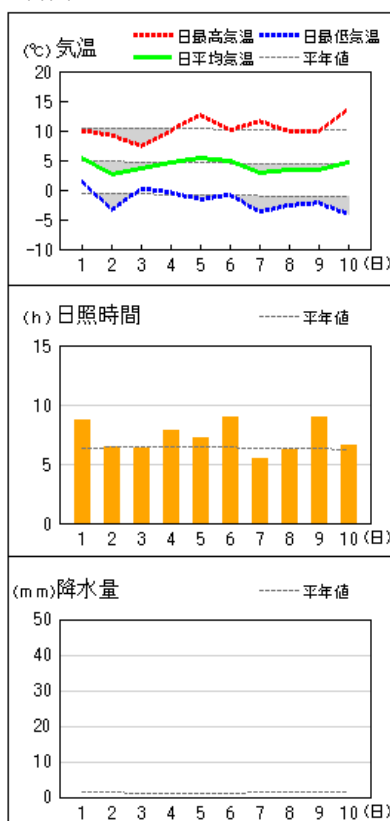
（注）名古屋、伊良湖以外の地点の日照時間の値は推計気象分布（日照時間）の推計値、平年値は推計値へ補正した値を使用しています。また、セントレアでは日照時間は観測していません。

アメダス 気象経過図：2026年01月01日-2026年01月10日

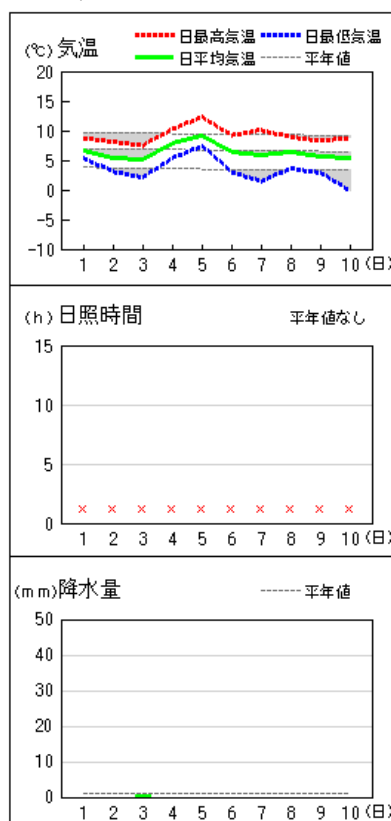
伊良湖



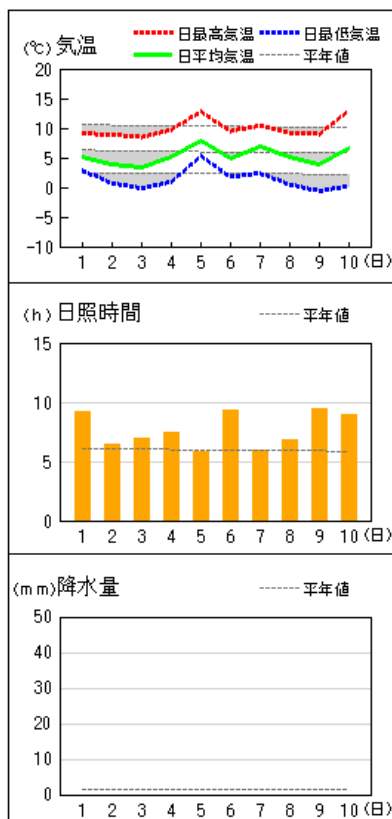
新城



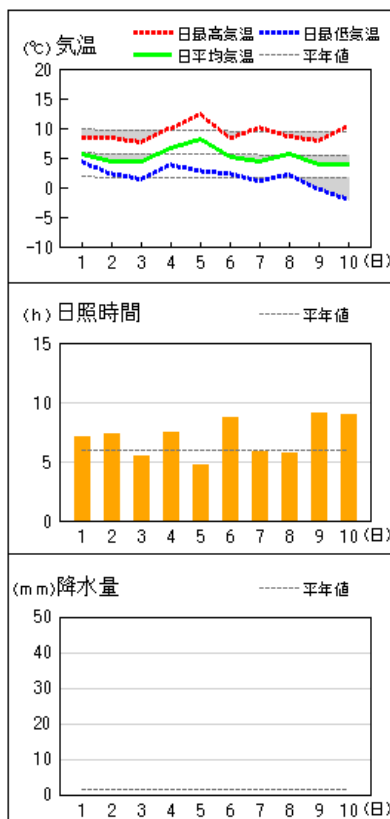
セントレア



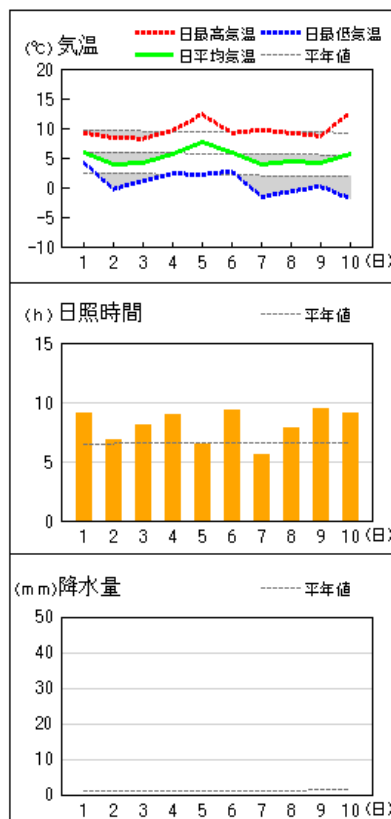
蒲郡



南知多



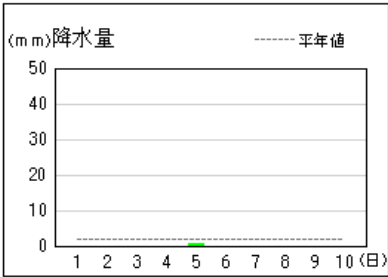
豊橋



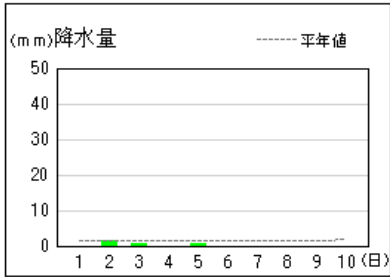
(注) 名古屋、伊良湖以外の地点の日照時間の値は推計気象分布（日照時間）の推計値、平年値は推計値へ補正した値を使用しています。また、セントレアでは日照時間は観測していません。

アメダス 気象経過図：2026年01月01日-2026年01月10日

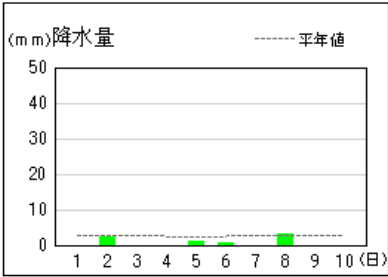
一宮



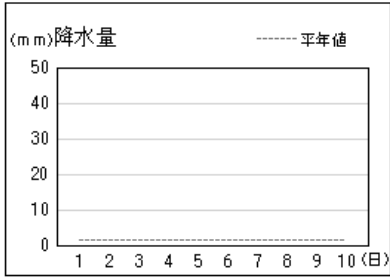
小原



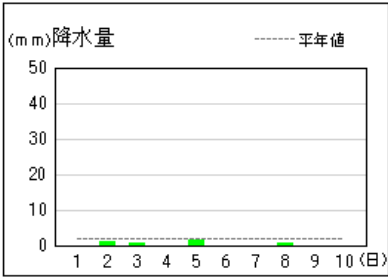
茶白



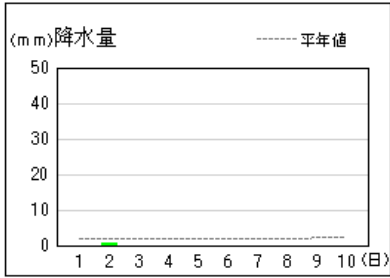
蟹江



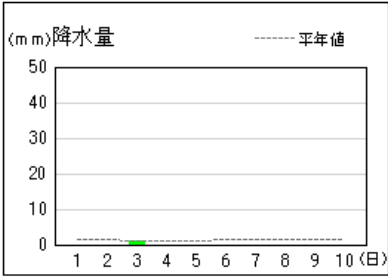
阿藏



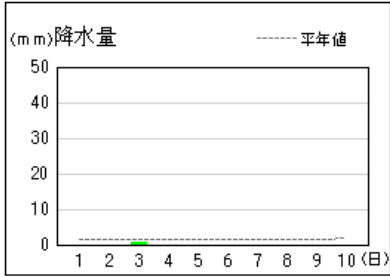
作手



一色



田原



Map of Aichi Prefecture showing the distribution of PM2.5 concentrations in April 2015. The map displays various locations with their corresponding PM2.5 values in micrograms per cubic meter (μg/m³).

Location	PM2.5 Concentration (μg/m³)
愛西 (Aiwai)	3.9
名古屋 (Nagoya)	4.4
豊田 (Toyota)	3.1
稲武 (Inasu)	0.5
大府 (Taifu)	4.4
岡崎 (Okazaki)	3.6
蒲郡 (Furukana)	5.3
新城 (Shinjo)	4.1
セントレア (Centra)	6.4
南知多 (Nankai)	5.3
豊橋 (Toyohashi)	5.1
伊良湖 (Iroko)	6.0

地点名	実況値	平年値	平年差
愛西	3.9	4.5	-0.6
稲武	-0.5	0.4	-0.9
名古屋	4.4	5.0	-0.6
豊田	3.1	3.8	-0.7
大府	4.4	5.7	-1.3
岡崎	3.6	4.4	-0.8
新城	4.1	4.6	-0.5
セントレア	6.4	6.8	-0.4
蒲郡	5.3	6.0	-0.7
南知多	5.3	5.6	-0.3
豊橋	5.1	5.8	-0.7
伊良湖	6.0	6.5	-0.5

階級区分




記号	統計値区分
D	正常値
--	現象なし
D)	準正常値
D]	資料不足値
X	欠測
//	平年値なし

A map of the Chubu region in Japan, showing the number of companies in each prefecture. The data is as follows:

Prefecture	Number of Companies
愛知 (Aichi)	0.5
岐阜 (Gifu)	0.0
富山 (Toyama)	0.0
石川 (Ishikawa)	0.0
福井 (Fukui)	0.0
山梨 (Yamanashi)	0.0
長野 (Nagano)	0.0
新潟 (Niigata)	0.0
秋田 (Akita)	0.0
山形 (Yamagata)	0.0
福島 (Fukushima)	0.0
茨城 (Ibaraki)	0.0
栃木 (Tochigi)	0.0
群馬 (Gunma)	0.0
埼玉 (Saitama)	0.0
千葉 (Chiba)	0.0
東京 (Tokyo)	0.0
神奈川 (Kanagawa)	0.0
山梨 (Yamanashi)	0.0
長野 (Nagano)	0.0
岐阜 (Gifu)	0.0
富山 (Toyama)	0.0
石川 (Ishikawa)	0.0
福井 (Fukui)	0.0
山梨 (Yamanashi)	0.0
長野 (Nagano)	0.0
岐阜 (Gifu)	0.0
富山 (Toyama)	0.0
石川 (Ishikawa)	0.0
福井 (Fukui)	0.0
山梨 (Yamanashi)	0.0
長野 (Nagano)	0.0
岐阜 (Gifu)	0.0
富山 (Toyama)	0.0
石川 (Ishikawa)	0.0
福井 (Fukui)	0.0
山梨 (Yamanashi)	0.0
長野 (Nagano)	0.0
岐阜 (Gifu)	0.0
富山 (Toyama)	0.0
石川 (Ishikawa)	0.0
福井 (Fukui)	0.0
山梨 (Yamanashi)	0.0
長野 (Nagano)	0.0
岐阜 (Gifu)	0.0
富山 (Toyama)	0.0
石川 (Ishikawa)	0.0
福井 (Fukui)	0.0
山梨 (Yamanashi)	0.0
長野 (Nagano)	0.0
岐阜 (Gifu)	0.0
富山 (Toyama)	0.0
石川 (Ishikawa)	0.0
福井 (Fukui)	0.0
山梨 (Yamanashi)	0.0
長野 (Nagano)	0.0
岐阜 (Gifu)	0.0
富山 (Toyama)	0.0
石川 (Ishikawa)	0.0
福井 (Fukui)	0.0
山梨 (Yamanashi)	0.0
長野 (Nagano)	0.0
岐阜 (Gifu)	0.0
富山 (Toyama)	0.0
石川 (Ishikawa)	0.0
福井 (Fukui)	0.0
山梨 (Yamanashi)	0.0
長野 (Nagano)	0.0
岐阜 (Gifu)	0.0
富山 (Toyama)	0.0
石川 (Ishikawa)	0.0
福井 (Fukui)	0.0
山梨 (Yamanashi)	0.0
長野 (Nagano)	0.0
岐阜 (Gifu)	0.0
富山 (Toyama)	0.0
石川 (Ishikawa)	0.0
福井 (Fukui)	0.0
山梨 (Yamanashi)	0.0
長野 (Nagano)	0.0
岐阜 (Gifu)	0.0
富山 (Toyama)	0.0
石川 (Ishikawa)	0.0
福井 (Fukui)	0.0
山梨 (Yamanashi)	0.0
長野 (Nagano)	0.0
岐阜 (Gifu)	0.0
富山 (Toyama)	0.0
石川 (Ishikawa)	0.0
福井 (Fukui)	0.0
山梨 (Yamanashi)	0.0
長野 (Nagano)	0.0
岐阜 (Gifu)	0.0
富山 (Toyama)	0.0
石川 (Ishikawa)	0.0
福井 (Fukui)	0.0
山梨 (Yamanashi)	0.0
長野 (Nagano)	0.0
岐阜 (Gifu)	0.0
富山 (Toyama)	0.0
石川 (Ishikawa)	0.0
福井 (Fukui)	0.0
山梨 (Yamanashi)	0.0
長野 (Nagano)	0.0
岐阜 (Gifu)	0.0
富山 (Toyama)	0.0
石川 (Ishikawa)	0.0
福井 (Fukui)	0.0
山梨 (Yamanashi)	0.0
長野 (Nagano)	0.0
岐阜 (Gifu)	0.0
富山 (Toyama)	0.0
石川 (Ishikawa)	0.0
福井 (Fukui)	0.0
山梨 (Yamanashi)	0.0
長野 (Nagano)	0.0
岐阜 (Gifu)	0.0
富山 (Toyama)	0.0
石川 (Ishikawa)	0.0
福井 (Fukui)	0.0
山梨 (Yamanashi)	0.0
長野 (Nagano)	0.0
岐阜 (Gifu)	0.0
富山 (Toyama)	0.0
石川 (Ishikawa)	0.0
福井 (Fukui)	0.0
山梨 (Yamanashi)	0.0
長野 (Nagano)	0.0
岐阜 (Gifu)	0.0
富山 (Toyama)	0.0
石川 (Ishikawa)	0.0
福井 (Fukui)	0.0
山梨 (Yamanashi)	0.0
長野 (Nagano)	0.0
岐阜 (Gifu)	0.0
富山 (Toyama)	0.0
石川 (Ishikawa)	0.0
福井 (Fukui)	0.0
山梨 (Yamanashi)	0.0
長野 (Nagano)	0.0
岐阜 (Gifu)	0.0
富山 (Toyama)	0.0
石川 (Ishikawa)	0.0
福井 (Fukui)	0.0
山梨 (Yamanashi)	0.0
長野 (Nagano)	0.0

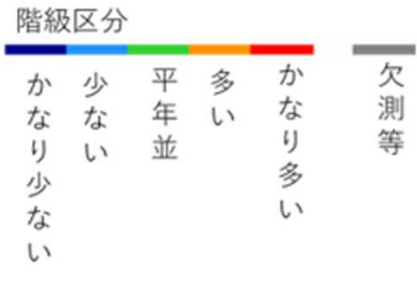
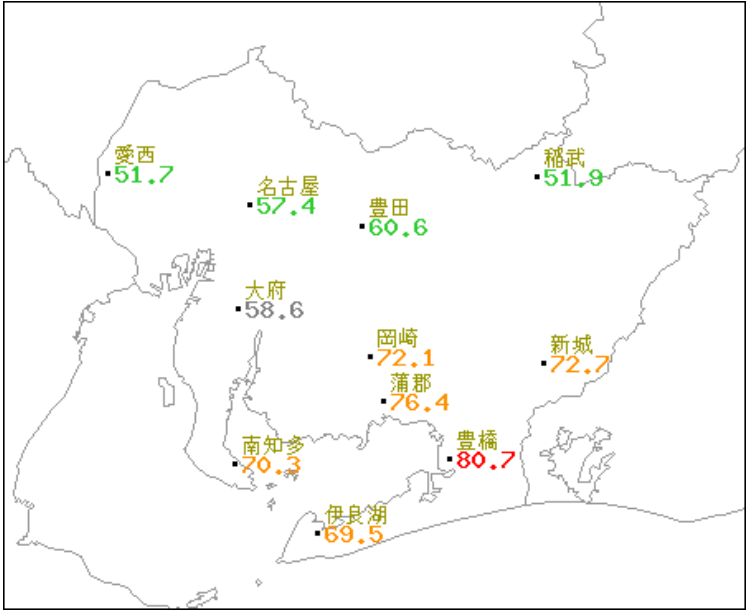
階級区分



記号	統計値区分
D	正常値
--	現象なし
D)	準正常値
D]	資料不足値
X	欠測
//	平年値なし

地点名	実況値	平年値	平年比(%)
一宮	0.5	18.3	3
愛西	0.5	17.3	3
小原	2.5	15.4	16
稲武	1.5	19.6	8
茶臼山	7.0	24.0	29
蟹江	0.0	13.6	0
名古屋	0.0	12.8	0
豊田	0.0	12.6	0
阿蔵	3.5	17.3	20
大府	0.0	12.9	0
岡崎	0.0	12.4	0
作手	0.5	19.4	3
新城	0.0	10.4	0
セントレア	0.5	7.6	7
一色	1.0	12.0	8
蒲郡	0.0	12.6	0
南知多	0.0	12.6	0
豊橋	0.0	10.2	0
伊良湖	0.0	15.3	0
田原	0.5	14.5	3

日照時間（h）



記号	統計値区分
D	正常値
--	現象なし
D)	準正常値
D]	資料不足値
X	欠測
//	平年値なし

地点名	実況値	平年値	平年比(%)
愛西	51.7	51.2	101
稲武	51.9	47.0	110
名古屋	57.4	57.1	101
豊田	60.6	55.9	108
大府	58.6	62.3	94
岡崎	72.1	57.3	126
新城	72.7	65.7	111
蒲郡	76.4	61.1	125
南知多	70.3	60.4	116
豊橋	80.7	68.2	118
伊良湖	69.5	59.4	117