

長 崎 県 気 象 月 報

2026 年 4 月

長 崎 地 方 気 象 台

注) この資料に使用した値はすべて速報値であり、後日修正することがあります。

2026年4月の天気概況

低気圧や前線の影響で曇りや雨の降る日が多かったが、高気圧に覆われて晴れた日もあった。
暖かい空気に覆われやすく、上旬と中旬を中心に低気圧に向かって暖かい空気が流れ込む日もあったため、月平均気温は全ての観測地点でかなり高かった。また、月間日照時間はかなり少なかった。
生物季節観測では、3日に「サクラ（ソメイヨシノ）の満開」（平年より1日遅く、昨年より3日遅い）を観測した。

<要素別の出現階級>

月平均気温:かなり高い（平年差: +1.3℃～+1.7℃）、降水量:平年並みか多い（平年比:81%～162%）、月間日照時間:少ないかかなり少ない（平年比:60%～85%）

日ごとの天気概況

天気概況

1日 前線や低気圧の影響により
2日 高気圧に覆われて
3日 気圧の谷や湿った空気の影響により
4日 前線や低気圧の影響により
5日 高気圧に覆われて
6日 低気圧や前線の影響により
7日 高気圧に覆われて
8日 高気圧に覆われて
9日 低気圧や前線の影響により
10日 低気圧や前線の影響により

長崎の昼の天気（06時～18時）

雨
晴
曇時々晴
雨時々曇
晴時々曇
曇後一時雨
曇一時雨後晴
晴
雨時々曇
雨時々曇

長崎の夜の天気（18時～翌06時）

曇後晴一時雨
曇時々晴
雨時々曇
曇時々雨一時晴
晴後一時曇
曇後時々雨
晴
曇時々晴一時雨
雨、雷を伴う
曇時々晴一時雨

天気概況

11日 高気圧に覆われて
12日 気圧の谷の影響により
13日 気圧の谷の影響により
14日 前線や低気圧の影響により
15日 低気圧の影響により
16日 高気圧に覆われて
17日 気圧の谷や湿った空気の影響により
18日 気圧の谷や湿った空気の影響により
19日 低気圧や湿った空気の影響により
20日 低気圧や湿った空気の影響により

長崎の昼の天気 (06時~18時)

晴時々曇
曇一時晴後一時雨
曇一時雨
大雨
雨後曇時々晴
晴
曇時々雨
雨時々曇
雨時々曇
曇一時雨後晴

長崎の夜の天気 (18時~翌06時)

曇
雨
曇後時々雨
雨時々曇
晴
曇時々晴
曇時々雨一時晴
雨
雨時々曇
曇時々晴

天気概況

21日 高気圧に覆われて
22日 前線や湿った空気の影響により
23日 低気圧や前線の影響により
24日 高気圧に覆われて
25日 気圧の谷や湿った空気の影響により
26日 上空の寒気や低気圧の影響により
27日 高気圧に覆われて
28日 気圧の谷や湿った空気の影響により
29日 気圧の谷の影響により
30日 低気圧や湿った空気の影響により

長崎の昼の天気 (06時~18時)

晴時々曇
曇後時々雨
雨後時々曇
曇時々晴
曇時々晴一時雨
雨時々曇
晴後一時曇
曇時々晴
曇後時々雨
雨後時々曇

長崎の夜の天気 (18時~翌06時)

曇一時晴
雨
曇
曇一時雨
晴後雨時々曇
晴時々曇
曇時々晴
曇時々雨一時晴
雨
雨時々曇

地点別・要素別階級表 2026年4月

	巖原		平戸		佐世保		長崎		雲仙岳		福江	
平均気温 [°C]	15.5	14.2	15.5	14.2	16.8	15.3	17.0	15.6	13.0	11.5	16.4	14.9
	かなり高い		かなり高い		かなり高い		かなり高い		かなり高い		かなり高い	
降水量 [mm]	215.5	218.4	215.5	189.0	179.0	152.9	230.5	153.0	406.5	253.3	301.0	216.1
	平年並み		平年並み		多い		多い		かなり多い		多い	
日照時間 [h]	148.5	183.1	117.9	179.0	117.6	183.2	112.5	178.1	90.8	149.7	114.4	175.7
	少ない		かなり少ない		かなり少ない		かなり少ない		かなり少ない		かなり少ない	

※表中の値は地上気象観測統計値（左側が月統計値、右側が月平年値）※平年値は1991年-2020年による
)：準正常値 統計を求める資料が80%以上ある場合

極値更新表 2026年4月

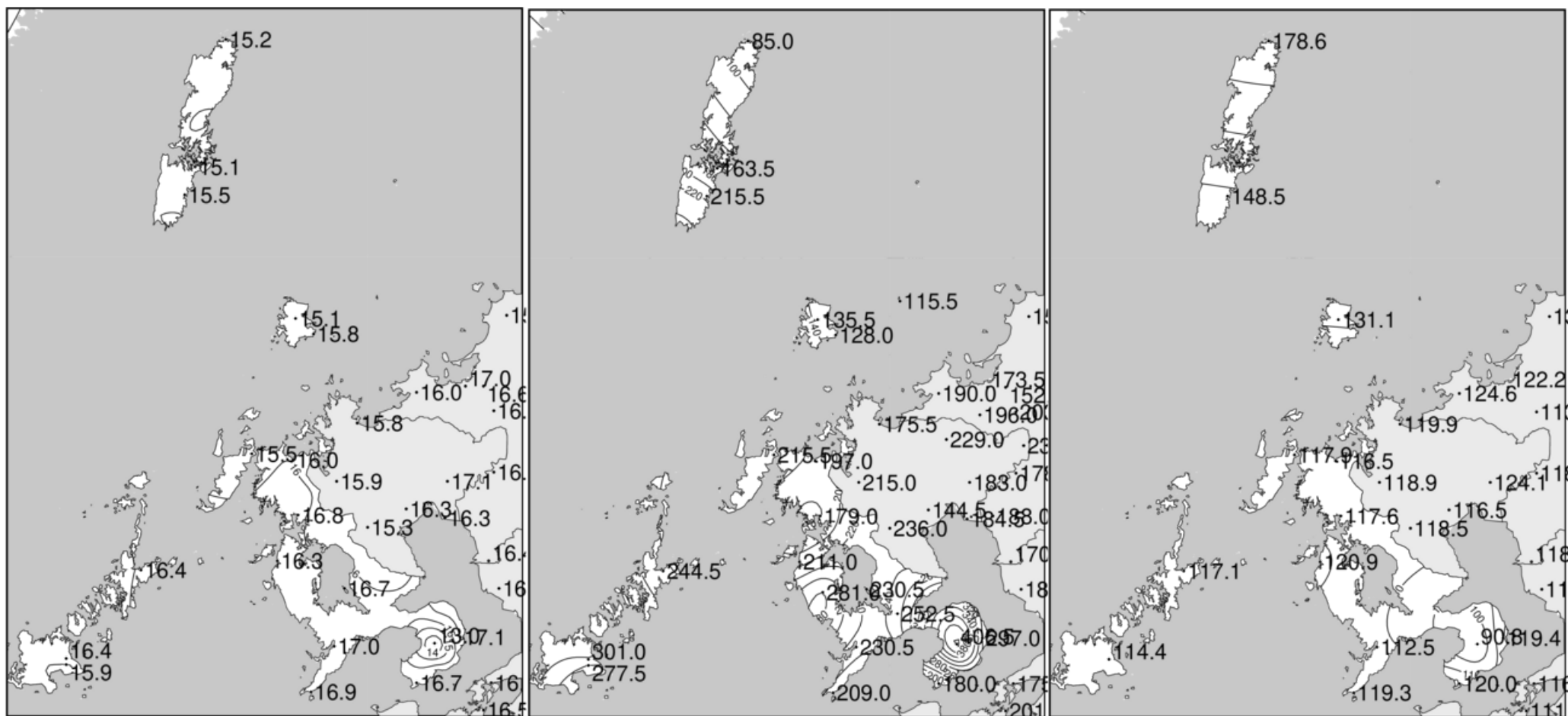
- ・観測史上1位の値
該当なし

- ・4月の1位の値

観測種別(単位)	観測所	更新した極値		これまでの極値		統計開始年月
		観測値	観測年月日	観測値	観測年月日	
日最大1時間降水量(mm)	雲仙岳	61.5	2026/4/10	50.5	2022/4/26	2003/4

本表に掲載する極値の統計は統計期間10年以上の地点を対象にしています。

気象分布図（観測値） 2026年4月



2026年4月気温観測値 (°C) メッシュ平年値補正

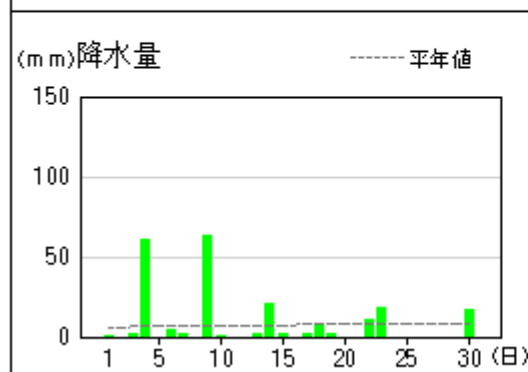
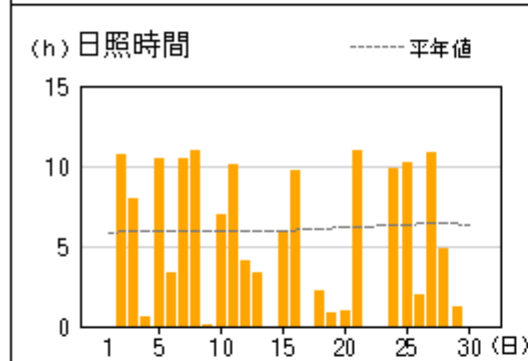
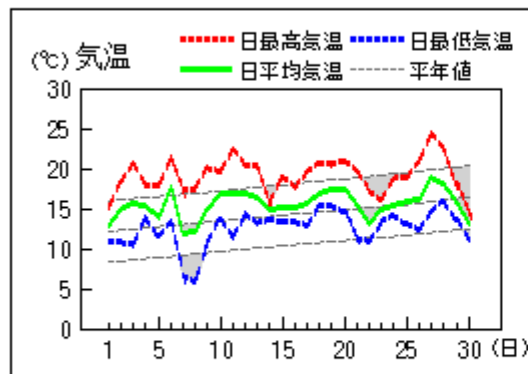
2026年4月降水量観測値 (ミリ)

2026年4月日照時間観測値 (時間)

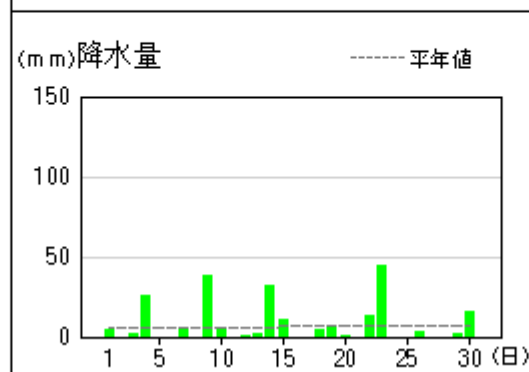
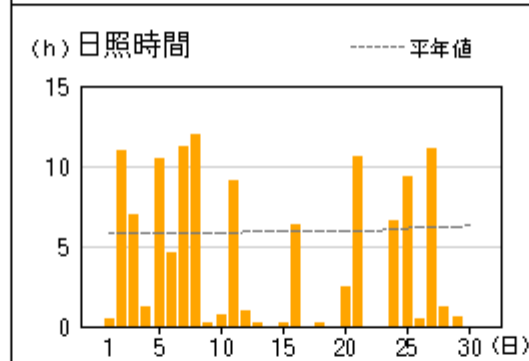
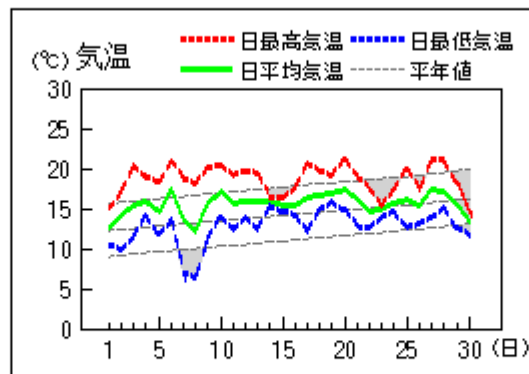
) : 準正常値 統計を求める資料が 80%以上ある場合

地上気象 気象経過図：2026年04月01日-2026年04月30日

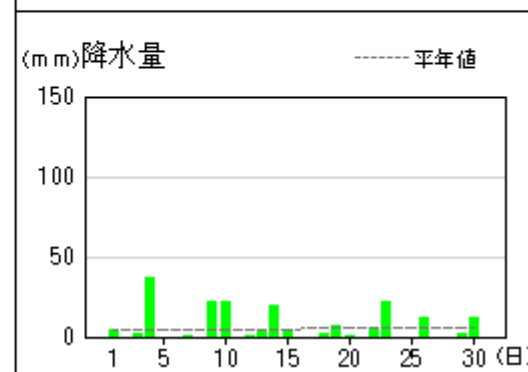
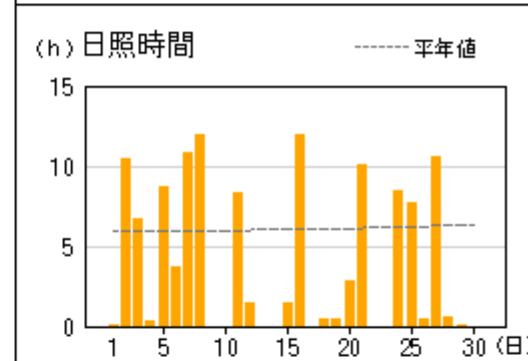
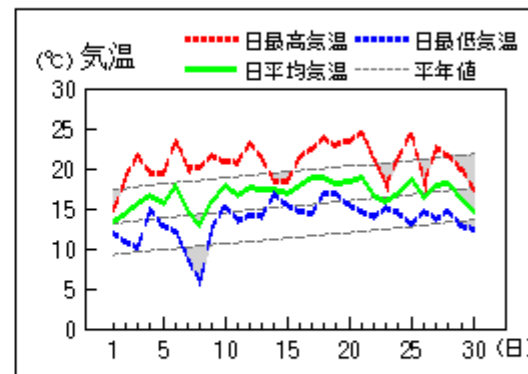
巖原



平戸

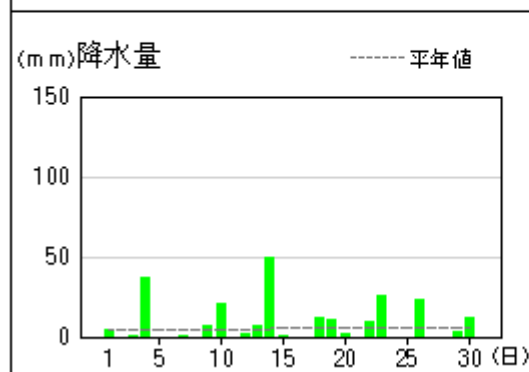
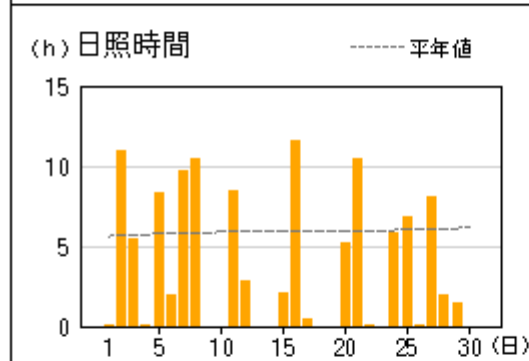
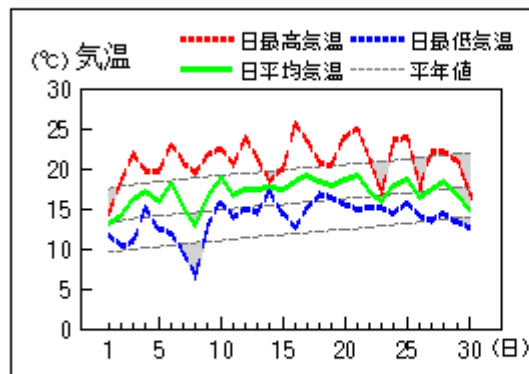


佐世保

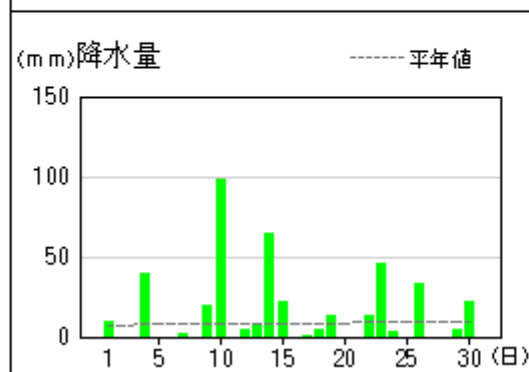
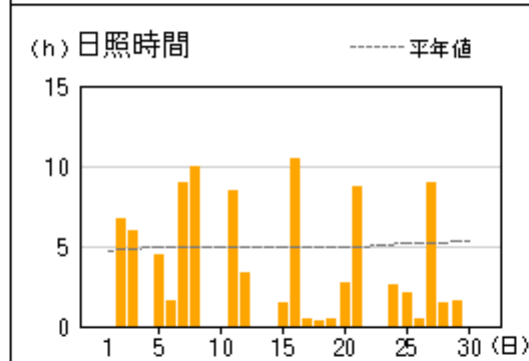
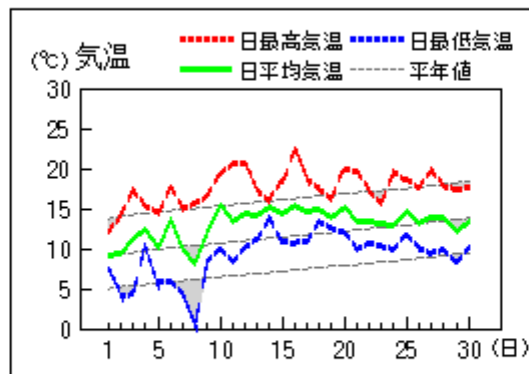


地上気象 気象経過図：2026年04月01日-2026年04月30日

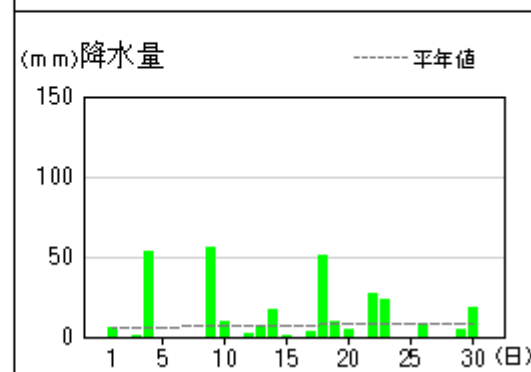
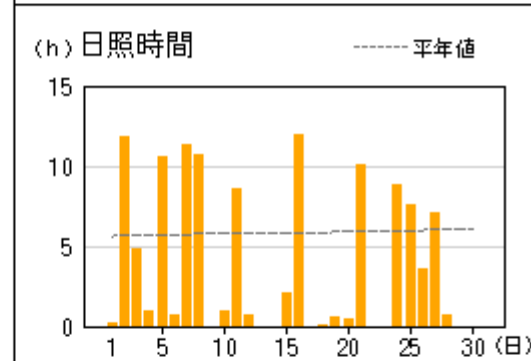
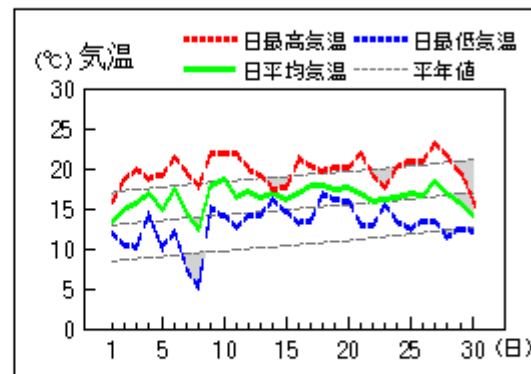
長崎



雲仙岳



福江



気 象 月 表

地点番号 47800 地点名 巖原 (長崎県)

気象官署名 長崎地方気象台 2026年4月

日付	平均気圧		気 温			平均蒸気圧 hPa	相対湿度		平均雲量 10分比	日照時間 h	全日 日射量 MJ/m ²	降 水 量			最深積雪 cm	降雪 深さ 合計 cm	風 速				天 気 概 況		大気現象	日付				
	現地 hPa	海面 hPa	平均 ℃	最高 ℃	最低 ℃		平均 %	最小 %				1時間 mm	10分 mm	最大 mm			平均 m/s	最大		最大瞬間 m/s	風向 16方位	風向 16方位			昼 06:00~18:00	夜 18:00~06:00		
						m/s			風向 16方位	m/s	風向 16方位																	
																			06:00~18:00		18:00~06:00							
1	1012.3	1012.8	13.0	15.2	10.9	12.6	85	69		0.0		1.0	0.5	0.5			1.9	4.2	NNW	7.7	NNE			● =	1			
2	1014.3	1014.8	14.9	18.5	10.8	10.8	65	37		10.7		0.0	0.0	0.0			3.5	7.0	W	11.7	WSW			● = ∞	2			
3	1014.8	1015.3	15.7	20.7	10.5	12.2	69	35		8.0		2.0	2.0	0.5			3.0	8.2	S	15.4	S			● = ∞	3			
4	1000.6	1001.1	15.5	17.8	13.8	15.4	87	73		0.6		61.0	21.5	4.5			5.8	12.5	SSW	19.9	SSW			● =	4			
5	1009.0	1009.5	14.0	17.9	11.6	11.0	69	48		10.5		-	-	-			4.2	8.2	S	13.2	SSW				5			
6	1009.6	1010.1	17.7	21.4	13.5	16.0	78	67		3.3		4.0	2.5	1.0			6.3	12.6	S	20.4	SSW			●	6			
7	1013.8	1014.3	11.9	17.2	6.7	6.1	45	20		10.5		1.5	3.5	1.5			4.5	9.7	NNW	15.1	NNW			●	7			
8	1018.9	1019.4	12.2	17.5	5.9	8.6	62	39		10.9		-	-	-			2.8	6.8	SSE	9.8	SSE				8			
9	1009.5	1010.0	14.9	20.1	10.7	15.2	88	69		0.1		63.0	18.5	6.0			6.3	13.6	SSW	22.7	SSW			●	9			
10	1002.2	1002.7	17.0	19.6	13.6	15.4	79	66		7.0		0.5	0.5	0.5			6.1	11.1	WNW	20.3	WNW			● =	10			
11	1011.2	1011.7	17.0	22.5	11.3	11.4	61	27		10.1		-	-	-			4.2	11.6	WNW	15.4	W				∞	11		
12	1014.7	1015.2	16.8	20.3	14.3	13.0	69	31		4.1		-	-	-			2.3	9.5	W	12.1	W			= ∞	12			
13	1014.3	1014.8	16.3	20.4	13.1	14.5	79	48		3.3		1.5	0.5	0.5			2.0	4.2	ENE	7.4	NE			●	13			
14	1012.4	1012.9	14.8	15.6	13.6	15.8	94	89		0.0		21.0	4.5	1.0			2.2	3.9	NNW	8.0	N			● =	14			
15	1011.3	1011.8	15.2	18.9	13.4	14.2	83	63		6.0		2.5	1.5	0.5			3.0	4.7	ENE	8.7	NNE			● =	15			
16	1017.7	1018.2	15.1	17.7	13.4	11.8	69	54		9.7		-	-	-			3.9	6.2	N	14.7	NNE				16			
17	1015.1	1015.6	15.7	19.6	12.8	15.3	85	61		0.0		2.5	2.0	0.5			1.1	3.5	NNW	6.1	N			● =	17			
18	1014.5	1015.0	16.9	20.7	15.4	17.7	92	76		2.2		6.5	3.0	1.0			1.6	3.2	ENE	6.2	N			● =	18			
19	1012.9	1013.4	17.4	20.5	15.5	17.8	90	74		0.8		2.0	1.5	1.0			1.3	2.9	NE	5.5	N			● =	19			
20	1011.1	1011.6	17.4	21.0	14.7	17.3	88	73		1.0		0.0	0.0	0.0			2.4	7.2	WNW	11.4	WNW			● =	20			
21	1017.1	1017.6	15.4	19.7	11.2	7.8	45	22		11.0		-	-	-			3.1	12.6	NW	21.2	NW				∞	21		
22	1013.2	1013.7	13.1	17.2	10.9	11.0	73	37		0.0		11.0	3.5	1.0			1.2	3.4	SW	6.3	S			●	22			
23	1007.7	1008.2	15.0	16.1	13.3	14.4	85	67		0.0		18.5	4.5	1.0			4.1	6.2	NNE	14.2	NE			●	23			
24	1014.4	1014.9	15.5	18.7	14.1	11.5	66	44		9.8		-	-	-			3.9	6.2	N	13.7	NNW				24			
25	1017.7	1018.2	15.8	19.0	13.1	13.6	76	65		10.2		-	-	-			2.8	5.8	NE	10.0	ENE				25			
26	1012.5	1013.0	16.2	21.0	12.3	15.8	85	73		1.9		-	-	-			1.0	3.0	SE	4.1	SE				26			
27	1011.4	1011.9	18.8	24.4	14.6	14.5	68	40		10.8		-	-	-			1.8	4.0	SSW	6.4	WSW				27			
28	1012.6	1013.1	18.1	22.6	16.0	13.4	64	37		4.8		-	-	-			4.1	10.0	W	15.1	W				28			
29	1017.4	1017.9	15.7	18.1	13.6	13.0	73	59		1.2		0.0	0.0	0.0			1.8	4.5	NE	7.8	ENE			●	29			
30	1013.6	1014.1	13.2	14.4	11.1	14.0	92	80		0.0		17.0	2.5	1.0			2.3	4.9	NNE	9.4	NNE			●	30			
上旬	1010.5	1011.0	14.7	18.6	10.8	12.3	73			61.6		133.0					4.4	4.9	22.4	21.5	3.2	3.8	月最大24時間降水量		最低海面気圧			
中旬	1013.5	1014.0	16.3	19.7	13.8	14.9	81			37.2		36.0					2.4	4.9	(北)		2.6	mm		期間				
下旬	1013.8	1014.3	15.7	19.1	13.0	12.9	73			49.7		46.5					2.6	3.3	(西) 風向別頻度%		1.3	63.5		9日5時 ~10日4時		hPa	起日	
月	1012.6	1013.1	15.5	19.1	12.5	13.4	75			148.5		215.5					3.2	3.5	(南) (0.7)		1.8	起日		9	995.7		4	
平年	1014.6	1015.1	14.2	18.1	10.3	11.1	68			6.1@	183.1	16.7@	218.4				-@	3.3	4.0	6.0	5.0	5.7	5.6	可照時間		日照率		38%

階級別	気 温 °C								日降水量 mm					日最深積雪 cm					日最大風速 m/s			日平均雲量		日数	不照	大気現象			現象	平年			
	最高 <0	平均 <0	最低 <0	最高 ≥25	平均 ≥25	最低 ≥25	最高 ≥30	最高 ≥35	≥0.0	≥0.5	≥1.0	≥10	≥30	≥0	≥10	≥20	≥50	≥100	≥10	≥15	≥30	<1.5	≥8.5			日数	不照	雪			霧	雷	霜
日数	0	0	0	0	0	0	0	0	19	16	15	6	2						7	0	0										霜	初終	12/3@
平年	0.0	0.0	0.0	0.3	0.0	0.0	0.0	0.0	14.5	9.7	9.0	5.1	2.5	0.0@	0.0@	0.0@	0.0@	0.0@	5.0	0.3	0.0	3.8@	10.2@	平年	4.8	0.1	0.0	1.3@	雪	初終	12/15		

気 象 月 表

地点番号 47805 地点名 平戸 (長崎県)

気象官署名 長崎地方気象台

2026年4月

日付	平均気圧		気 温			平均	相対		平均	日照	全天	降 水 量			最深	降雪	風 速				天 気 概 況		大気現象	日付				
	現地	海面	平均	最高	最低	圧	平均	最小				10分	時間	日射			mm	1時間	10分	積雪	深さ	平均			最大		最大瞬間	
	hPa	hPa	℃	℃	℃	hPa	%	%	比	h	MJ/m ²	mm	mm	mm	cm	cm	m/s	m/s	風向	風向	m/s	風向	06:00~18:00	18:00~06:00				
1	1004.9	1011.9	12.6	15.1	10.5	12.8	88	78		0.4		4.0	1.0	0.5			2.9	6.0	N	12.1	NNE			● =	1			
2	1008.5	1015.5	14.1	17.1	9.9	11.2	71	51		11.0		0.0	0.0	0.0			2.6	5.5	WNW	10.5	WNW			● =	2			
3	1008.7	1015.6	15.3	20.3	11.4	13.0	75	42		6.9		2.0	1.0	0.5			3.0	5.6	S	9.3	S			● = ∞	3			
4	995.2	1002.1	16.0	19.0	14.2	15.9	87	79		1.2		26.0	9.5	3.0			4.9	10.2	SSE	18.3	S			● =	4			
5	1003.6	1010.5	14.6	18.4	11.9	12.0	72	44		10.4		0.0	0.0	0.0			2.9	5.7	S	9.4	S			●	5			
6	1004.0	1010.9	17.4	21.0	13.6	14.8	74	65		4.6		-	-	-			5.9	9.4	S	15.4	S				6			
7	1006.5	1013.6	13.6	18.7	7.0	8.2	52	22		11.2		6.0	4.5	1.5			4.3	7.3	NNE	13.1	NNE			●	7			
8	1012.4	1019.5	12.2	18.1	6.4	7.5	55	26		12.0		-	-	-			2.1	5.2	S	8.6	SSE				8			
9	1003.5	1010.4	15.6	20.2	11.2	14.4	80	60		0.2		38.5	19.0	6.0			5.6	10.2	SSW	19.7	SSW			●	9			
10	998.0	1004.9	17.1	20.3	13.9	17.9	90	80		0.7		5.5	2.5	0.5			4.2	7.4	SW	15.7	WSW			● =	10			
11	1005.7	1012.6	15.6	19.2	12.5	12.8	72	51		9.1		-	-	-			2.2	4.4	WNW	9.2	WNW			= ∞	11			
12	1007.9	1014.9	16.0	19.7	13.8	16.0	88	72		0.9		0.5	0.5	0.5			1.6	3.4	NNE	5.6	NNE			● =	12			
13	1007.1	1014.0	16.0	19.4	12.5	15.9	88	72		0.2		1.5	1.5	0.5			1.6	3.6	NNE	6.5	NNE			● =	13			
14	1004.5	1011.4	15.9	16.5	15.3	17.8	99	93		0.0		31.5	8.0	3.0			2.3	4.2	NNE	7.6	NNE			● =	14			
15	1003.6	1010.6	15.3	16.4	14.7	16.3	93	82		0.2		10.5	3.5	1.5			4.0	6.1	NNE	11.5	NNE			●	15			
16	1009.4	1016.4	15.5	17.6	14.1	14.1	80	65		6.3		0.0	0.0	0.0			5.7	8.0	NNE	15.7	NNE			●	16			
17	1007.8	1014.8	16.4	20.7	12.1	15.1	81	57		0.0		0.0	0.0	0.0			1.1	3.9	S	6.8	S			● =	17			
18	1007.3	1014.2	16.7	19.7	14.9	17.8	94	83		0.2		4.5	1.5	0.5			1.4	3.3	S	5.7	WNW			● =	18			
19	1005.8	1012.7	16.8	19.2	15.8	18.5	96	84		0.0		6.0	1.5	1.0			1.2	3.7	S	5.8	NNE			● =	19			
20	1005.0	1011.8	17.5	21.1	14.8	17.9	90	74		2.5		0.5	0.5	0.5			1.8	3.8	W	8.5	W			● =	20			
21	1010.1	1017.1	16.1	19.0	12.8	10.2	57	29		10.6		-	-	-			3.6	7.3	NNE	14.0	NNE				21			
22	1006.0	1012.9	14.6	17.5	12.6	13.1	79	57		0.0		13.0	5.5	1.5			1.6	4.0	NNE	7.7	NE			● = ∞	22			
23	999.0	1005.9	14.8	15.4	13.9	15.5	92	75		0.0		44.5	9.5	2.0			5.6	9.3	NNE	16.4	NNE			●	23			
24	1006.0	1013.0	15.6	17.4	14.6	13.1	74	64		6.6		0.0	0.0	0.0			6.3	8.3	NNE	15.4	NE			●	24			
25	1010.1	1017.1	16.1	19.9	12.7	13.8	76	54		9.3		-	-	-			2.6	5.1	NNE	9.0	NNE			= ∞	25			
26	1005.8	1012.7	15.5	17.5	13.1	16.6	94	83		0.5		3.5	2.0	1.0			1.1	3.8	S	6.1	S			● =	26			
27	1005.7	1012.6	17.4	21.2	13.8	16.6	84	60		11.1		-	-	-			2.5	5.9	S	8.8	SSW			=	27			
28	1007.2	1014.2	17.2	21.0	15.1	15.5	79	64		1.2		0.0	0.0	0.0			3.0	6.2	S	8.9	SSW			● =	28			
29	1010.2	1017.2	15.3	18.2	12.6	14.0	81	64		0.6		1.5	1.0	0.5			2.9	4.9	NNE	10.1	NNE			●	29			
30	1005.9	1012.9	13.4	14.5	11.7	14.8	96	83		0.0		16.0	3.0	1.0			2.7	4.5	NE	8.9	NE			●	30			
上旬	1004.5	1011.5	14.9	18.8	11.0	12.8	74			58.6		82.0					3.8	5.6	5.1	10.1	23.1	8.6	月最大24時間降水量		最低海面気圧			
中旬	1006.4	1013.3	16.2	19.0	14.1	16.2	88			19.4		55.0					2.3	6.0	(北)		2.8	mm		期間				
下旬	1006.6	1013.6	15.6	18.2	13.3	14.3	81			39.9		78.5					3.2	4.2	(西) 風向別頻度%		0.6	57.0		22日18時	hPa	起日		
月	1005.8	1012.8	15.5	18.6	12.8	14.4	81			117.9		215.5					3.1	4.0	(南) (0.4)		0.7	起日	23	~23日18時	996.1	4		
平年	1008.2	1015.2	14.2	17.7	11.0	12.1	74			6.4@		179.0					-@	3.6	4.3	8.6	10.3	4.4	1.3	可照時間		h	日照率	30%

階級	気 温 °C								日降水量 mm					日最深積雪 cm					日最大風速 m/s			日平均雲量		日数	不照	大気現象			現象	平年				
	最高<0	平均<0	最低<0	最高≥25	平均≥25	最低≥25	最高≥30	最高≥35	≥0.0	≥0.5	≥1.0	≥10	≥30	≥0	≥10	≥20	≥50	≥100	≥10	≥15	≥30	<1.5	≥8.5			雪	霧	雷			霜	初終		
日数	0	0	0	0	0	0	0	0	24	18	16	7	3						2	0	0													
平年	0.0	0.0	0.0	0.1	0.0	0.0	0.0	0.0	15.3	10.7	9.6	5.2	2.2	0.0@	0.0@	0.0@	0.0@	0.0@	1.3	0.0	0.0	5.0@	14.1@				平年	5.3	0.0	1.7	雪	初終	12/18	2/26

気 象 月 表

地点番号 47812 地点名 佐世保 (長崎県)

気象官署名 長崎地方気象台

2026年4月

日付	平均気圧		気 温			平均蒸気圧 hPa	相対湿度		平均雲量 10分比	日照時間 h	全天日射量 MJ/m ²	降 水 量			最深積雪 cm	降雪深さ合計 cm	風 速					天 気 概 況		大気現象	日付			
	現地 hPa	海面 hPa	平均 ℃	最高 ℃	最低 ℃		平均 %	最小 %				1時間 mm	10分 mm	最大瞬間 m/s			最大		平均 m/s	最大瞬間 m/s	風向 16方位	最大瞬間 風向 16方位	昼 06:00~18:00			夜 18:00~06:00		
						mm			mm	m/s	m/s																	
																				月最大24時間降水量		最低海面気圧						
1	1011.0	1011.7	13.3	14.9	12.0	12.9	84	72	0.1			4.0	1.0	0.5			2.4	6.3	N	10.9	N			●	1			
2	1015.1	1015.8	14.3	18.9	10.8	11.3	71	46	10.5			—	—	—			3.0	8.7	WSW	10.8	W				2			
3	1015.4	1016.1	15.7	21.6	10.2	12.6	72	30	6.7			1.5	0.5	0.5			2.8	6.8	ESE	10.6	SE			●	3			
4	1002.5	1003.1	16.6	19.5	14.9	16.6	88	78	0.3			36.5	17.5	5.0			6.0	10.3	SE	17.6	SE			● =	4			
5	1010.4	1011.1	15.6	19.5	12.9	12.9	73	57	8.7			—	—	—			2.9	6.7	W	8.6	W				5			
6	1011.4	1012.1	17.9	23.4	12.1	14.4	71	55	3.7			—	—	—			3.6	6.9	SE	11.0	SE				6			
7	1012.5	1013.1	14.7	20.0	8.7	8.0	46	20	10.8			1.0	1.0	1.0			4.5	9.8	NNW	18.7	NNE			● =	7			
8	1019.2	1019.9	12.8	20.1	5.7	7.1	51	16	11.9			—	—	—			2.4	6.0	W	7.7	ESE				8			
9	1011.2	1011.8	15.8	21.6	12.4	14.7	80	59	0.0			21.5	9.5	6.0			5.9	11.0	SSE	20.1	WSW			● =	9			
10	1004.8	1005.5	18.0	20.9	15.1	19.3	92	81	0.0			22.5	11.0	3.0			4.5	9.8	WSW	13.8	WSW			● =	10			
11	1012.1	1012.8	16.7	20.7	13.5	13.2	69	57	8.3			—	—	—			3.1	6.0	WNW	9.7	W				11			
12	1014.2	1014.8	17.6	23.2	14.2	14.6	74	38	1.5			1.0	0.5	0.5			1.7	4.7	ESE	6.5	ESE			● =	12			
13	1013.2	1013.8	17.3	21.2	14.0	16.5	84	64	0.0			4.0	2.0	1.0			1.8	6.3	ESE	9.4	ESE			● =	13			
14	1010.4	1011.1	17.4	18.3	16.8	18.7	94	87	0.0			20.0	9.0	2.5			1.1	2.9	SW	4.0	WSW			● =	14			
15	1009.3	1009.9	17.0	18.5	15.5	16.8	87	66	1.5			4.0	1.0	0.5			3.2	6.4	N	13.2	N			● =	15			
16	1014.5	1015.1	17.8	21.5	14.7	13.6	67	55	11.9			—	—	—			4.3	9.5	N	18.0	ENE				16			
17	1014.2	1014.9	18.8	22.3	14.3	13.9	65	52	0.0			0.0	0.0	0.0			3.0	5.8	SE	8.5	ESE			● =	17			
18	1013.4	1014.0	19.0	23.8	17.0	18.2	83	60	0.4			1.5	1.0	0.5			2.3	5.3	ESE	8.1	ESE			● =	18			
19	1012.1	1012.7	18.2	22.8	16.9	19.0	91	66	0.5			7.0	2.0	0.5			2.0	5.2	SE	7.1	E			● =	19			
20	1011.4	1012.0	18.4	23.5	15.5	18.2	87	63	2.8			1.0	1.0	0.5			2.4	5.2	W	6.7	WNW			●	20			
21	1015.8	1016.4	18.8	24.4	14.7	8.3	41	12	10.1			—	—	—			3.5	7.5	NE	15.5	ENE				21			
22	1012.1	1012.8	16.6	21.1	14.0	12.0	64	46	0.0			5.5	3.0	1.0			2.5	6.7	SE	10.3	ESE			●	22			
23	1004.3	1005.0	16.0	17.9	15.1	16.2	89	76	0.0			22.0	5.0	1.5			2.5	8.0	NNE	17.5	NE			●	23			
24	1010.9	1011.6	17.0	21.2	14.5	13.2	68	54	8.5			0.0	0.0	0.0			5.5	10.2	N	20.2	NNE			●	24			
25	1016.0	1016.6	18.6	24.2	13.2	13.6	65	43	7.7			—	—	—			2.0	6.1	SE	8.8	SE				25			
26	1012.2	1012.9	16.4	18.1	14.7	17.2	92	81	0.4			12.0	4.0	1.0			1.4	5.9	WSW	9.6	WSW			●	26			
27	1012.3	1013.0	17.9	22.6	13.7	16.8	83	57	10.6			—	—	—			2.0	5.2	WSW	6.7	WSW			=	27			
28	1013.9	1014.5	18.1	21.6	14.6	16.2	79	60	0.6			—	—	—			2.3	5.7	W	7.6	W				28			
29	1016.3	1017.0	16.2	19.9	12.9	13.6	75	53	0.1			2.5	1.0	0.5			2.0	5.8	N	8.3	N			●	29			
30	1011.8	1012.5	14.7	17.2	12.3	16.0	95	90	0.0			11.5	2.5	1.0			1.4	5.2	NW	8.5	NW			●	30			
上旬	1011.4	1012.0	15.5	20.0	11.5	13.0	73		52.7			87.0					3.8	4.2	8.2	7.9	3.9	3.9	月最大24時間降水量		最低海面気圧			
中旬	1012.5	1013.1	17.8	21.6	15.2	16.3	80		26.9			38.5					2.5	5.4	(北)		3.5	期間		hPa	起日			
下旬	1012.6	1013.2	17.0	20.8	14.0	14.3	75		38.0			53.5					2.5	7.4	(西) 風向別頻度%		8.8	40.0	9日10時					
月	1012.1	1012.8	16.8	20.8	13.6	14.5	76		117.6			179.0					2.9	8.3	(東)		13.6	起日	10	~10日10時	998.1	4		
平年	1014.5	1015.2	15.3	19.6	11.3	11.6	66		6.7@	183.2		152.9					-@	3.5	4.9	3.9	2.8	3.8	8.9	日照時間		h	日照率	30%

階級別	気 温 °C								日降水量 mm					日最深積雪 cm				日最大風速 m/s			日平均雲量		日数	不照	大気現象			現象	平年				
	最高 <0	平均 <0	最低 <0	最高 ≥25	平均 ≥25	最低 ≥25	最高 ≥30	最高 ≥35	≥0.0	≥0.5	≥1.0	≥10	≥30	≥0	≥10	≥20	≥50	≥100	≥10	≥15	≥30	<1.5			≥8.5	日数	不照			雪	霧	雷	霜
日数	0	0	0	0	0	0	0	0	20	18	18	7	1						3	0	0				8	0	0	0	0				
平年	0.0	0.0	0.0	1.1	0.0	0.0	0.0	0.0	15.4	10.4	8.9	4.8	1.4	0.0@	0.0@	0.0@	0.0@	0.0@	3.5	0.1	0.0	4.9@	14.6@		平年	4.7	0.0	0.5	0.6@	雪	初終	12/17	3/3

気 象 月 表

地点番号 47817 地点名 長崎 (長崎県)

気象官署名 長崎地方気象台

2026年4月

日付	平均気圧		気 温			平均蒸気	相対湿度		平均雲量	日照時間	全天日射量	降 水 量			最深積雪	降雪深さ合計	風 速				天 気 概 況		大気現象	日付				
	現地 hPa	海面 hPa	平均 ℃	最高 ℃	最低 ℃	圧 hPa	平均 %	最小 %	10分 比	h	MJ/m ²	mm	最大		cm	cm	平均 m/s	最大		最大瞬間		昼 06:00~18:00			夜 18:00~06:00			
													1時間 mm	10分 mm				m/s	風向 16方位	m/s	風向 16方位							
1	1007.1	1011.4	13.1	14.5	11.6	12.2	81	62		0.1	6.61	4.5	1.5	0.5	-	-	2.2	5.3	N	9.3	N	雨	曇後晴一時雨	●	1			
2	1011.6	1015.9	14.2	18.5	10.3	10.6	67	42		10.9	24.07	0.0	0.0	0.0	-	-	3.1	8.5	WNW	11.3	WNW	晴	曇時々晴	● =	2			
3	1011.9	1016.2	16.1	21.9	10.8	11.5	65	32		5.5	18.21	1.0	0.5	0.5	-	-	1.5	5.8	SW	8.6	SW	曇時々晴	雨時々曇	●	3			
4	999.5	1003.7	17.2	19.7	15.2	15.8	80	71		0.1	5.59	37.5	17.0	5.0	-	-	4.5	8.0	SW	16.3	S	雨時々曇	曇時々雨一時晴	●	4			
5	1006.9	1011.2	15.8	19.7	12.5	12.2	69	46		8.3	20.75	0.0	0.0	0.0	-	-	2.4	5.3	SW	8.9	SW	晴時々曇	晴後一時曇	●	5			
6	1008.1	1012.3	18.2	23.0	11.9	13.0	63	38		2.0	13.29	-	-	-	-	-	1.5	4.4	SW	9.6	SE	曇後一時雨	曇後時々雨		6			
7	1008.4	1012.7	15.1	20.7	9.5	8.5	48	19		9.7	24.81	1.0	0.5	0.5	-	-	4.1	8.2	N	14.2	N	曇一時雨後晴	晴	●	7			
8	1015.5	1019.9	13.0	19.5	6.4	6.9	47	15		10.5	26.11	-	-	-	-	-	1.7	4.6	SW	7.5	WSW	晴	曇時々晴一時雨		8			
9	1008.0	1012.2	16.5	21.6	12.7	13.9	73	57		0.0	3.06	7.0	2.0	0.5	-	-	2.5	6.2	SE	18.3	ESE	雨時々曇	雨、雷を伴う	●	9			
10	1001.5	1005.7	18.8	22.5	15.6	19.2	88	76		0.0	2.77	20.5	13.0	4.5	-	-	4.4	10.9	SSW	22.1	S	雨時々曇	曇時々晴一時雨	● = ㊦	10			
11	1008.5	1012.8	16.6	20.5	13.9	13.0	69	56		8.5	23.78	-	-	-	-	-	2.6	5.9	W	9.3	WNW	晴時々曇	曇		11			
12	1010.6	1014.8	17.5	23.9	14.9	13.8	70	31		2.8	11.94	2.0	1.0	0.5	-	-	1.4	5.4	SW	6.9	SW	曇一時晴後一時雨	曇	●	12			
13	1009.4	1013.6	17.5	21.1	14.5	15.7	79	63		0.0	7.30	7.0	3.0	1.0	-	-	1.3	3.2	NNE	5.6	NNE	曇一時雨	曇後時々雨	●	13			
14	1006.7	1010.9	17.7	18.3	17.1	17.7	88	75		0.0	2.81	49.5	12.5	4.0	-	-	1.2	3.5	NNE	5.8	N	大雨	雨時々曇	●	14			
15	1005.3	1009.5	17.4	19.9	14.4	17.0	85	70		2.1	11.34	1.0	0.5	0.5	-	-	2.3	7.3	N	12.2	NNW	雨後曇時々晴	晴	● =	15			
16	1010.4	1014.6	18.3	25.7	12.6	12.8	64	33		11.6	26.57	-	-	-	-	-	2.5	5.9	N	11.7	NNE	晴	曇時々晴		16			
17	1010.6	1014.9	19.1	23.3	15.2	13.8	63	46		0.4	9.80	0.0	0.0	0.0	-	-	1.4	3.6	ESE	8.5	SE	曇時々雨	曇時々雨一時晴	●	17			
18	1009.7	1013.9	18.4	20.6	16.8	17.0	80	65		0.0	5.93	12.0	2.5	1.0	-	-	1.3	3.9	N	6.4	NNE	雨時々曇	雨	●	18			
19	1008.3	1012.5	18.0	20.4	16.4	17.5	85	68		0.0	8.86	11.0	3.5	1.0	-	-	1.0	2.9	N	6.8	NE	雨時々曇	雨時々曇	●	19			
20	1007.8	1012.0	18.6	24.0	15.5	17.3	81	58		5.2	18.83	2.0	2.0	1.0	-	-	2.0	5.0	WNW	8.5	WNW	曇一時雨後晴	曇時々晴	●	20			
21	1011.9	1016.1	19.1	24.9	14.9	8.6	42	12		10.4	26.18	-	-	-	-	-	2.2	4.7	N	9.5	NE	晴時々曇	曇一時晴		21			
22	1008.3	1012.6	17.1	21.1	15.1	12.5	65	41		0.1	5.89	10.0	2.0	0.5	-	-	1.4	2.8	ESE	6.5	SE	曇後時々雨	雨	●	22			
23	1000.2	1004.4	15.9	16.8	15.2	16.0	88	79		0.0	3.79	26.0	8.5	2.5	-	-	2.4	4.4	N	7.7	N	雨後時々曇	曇	●	23			
24	1006.9	1011.1	17.9	23.6	14.3	12.6	62	45		5.8	20.13	0.0	0.0	0.0	-	-	2.1	4.4	N	8.8	N	曇時々晴	曇一時雨	●	24			
25	1012.2	1016.5	18.7	23.8	15.7	13.3	62	44		6.8	20.58	0.0	0.0	0.0	-	-	2.0	4.9	SW	6.5	SSW	曇時々晴一時雨	晴後雨時々曇	●	25			
26	1008.4	1012.7	16.4	17.7	14.1	16.1	87	74		0.1	2.99	23.0	5.5	3.0	-	-	1.4	4.6	N	6.5	ENE	雨時々曇	晴時々曇	●	26			
27	1008.9	1013.1	17.3	22.1	13.5	15.9	81	61		8.1	24.18	-	-	-	-	-	2.0	5.0	SW	7.5	SW	晴後一時曇	曇時々晴	=	27			
28	1010.3	1014.6	18.3	22.2	14.3	15.7	75	56		2.0	13.98	0.0	0.0	0.0	-	-	2.0	4.3	SW	6.7	SW	曇時々晴	曇時々雨一時晴	● =	28			
29	1012.5	1016.7	16.6	21.0	13.4	13.3	71	50		1.5	12.20	3.5	1.0	0.5	-	-	2.0	4.9	N	7.8	N	曇後時々雨	雨	●	29			
30	1007.8	1012.1	14.9	16.8	12.5	15.2	89	82		0.0	5.80	12.0	3.0	1.0	-	-	2.2	5.0	N	7.1	N	雨後時々曇	雨時々曇	● =	30			
上旬	1007.9	1012.1	15.8	20.2	11.7	12.4	68			47.1	14.5	71.5					-	2.8	1.5	2.1	13.5	21.5	7.9	月最大24時間降水量		最低海面気圧		
中旬	1008.7	1013.0	17.9	21.8	15.1	15.6	76			30.6	12.7	84.5					-	1.7	5.0	(北)		5.0	mm		期間			
下旬	1008.7	1013.0	17.2	21.0	14.3	13.9	72			34.8	13.6	74.5					-	2.0	5.4	(西) 風向別頻度%		5.6	50.5	14日8時 ~15日7時		hPa	起日	
月	1008.4	1012.7	17.0	21.0	13.7	14.0	72			112.5	13.6	230.5					-	2.2	4.3	(南) (1.4)		6.0	起日	14		999.1	4	
平年	1010.8	1015.1	15.6	19.9	11.7	12.1	67			6.4@	178.1	16.9	153.0				-	2.5	9.3	3.1	2.1	2.2	4.2	日照時間		h	日照率	29%

階級別	気 温 °C								日降水量 mm					日最深積雪 cm					日最大風速 m/s			日平均雲量		日照	大気現象			現象	平年		
	最高 <0	平均 <0	最低 <0	最高 ≥25	平均 ≥25	最低 ≥25	最高 ≥30	最高 ≥35	≥0.0	≥0.5	≥1.0	≥10	≥30	≥0	≥10	≥20	≥50	≥100	≥10	≥15	≥30	<1.5	≥8.5		日数	不照	雪			霧	雷
日数	0	0	0	1	0	0	0	0	24	18	18	9	2							1	0	0	<1.5	>8.5							
平年	0.0	0.0	0.0	1.2	0.0	0.0	0.0	0.0	16.2	10.3	9.2	4.9	1.7	0.0@	0.0	0.0	0.0	0.0	1.4	0.0	0.0	3.3@	10.6@	平年	4.8	0.0	0.6@	1.6@	雪	初 終	12/11 3/1

気 象 月 表

地点番号 47818 地点名 雲仙岳 (長崎県)

気象官署名 長崎地方気象台

2026年4月

日付	平均気圧		気 温			平均蒸気	相対湿度		平均雲量	日照時間	全天日射量	降 水 量			最深積雪	降雪深さ合計	風 速					天 気 概 況				大気現象	日付
	現地 hPa	海面 hPa	平均 °C	最高 °C	最低 °C	hPa	平均 %	最小 %	10分比	h	MJ/m ²	mm	最大				平均 m/s	最大		最大瞬間		昼		夜			
													1時間 mm	10分 mm				m/s	風向 16方位	m/s	風向 16方位	06:00~18:00	18:00~06:00				
1	932.1	1011.1	9.2	12.2	7.5	10.9	94	77		0.0		9.0	1.5	0.5			4.0	8.8	NNE	14.9	NNE			● =	1		
2	936.7	1016.0	9.5	14.1	4.1	8.8	76	40		6.7		—	—	—			5.3	8.1	WNW	13.2	NNW			≡	2		
3	937.7	1016.6	11.2	17.4	4.3	8.8	68	15		5.9		0.0	0.0	0.0			4.6	12.9	ESE	21.2	SE			● =	3		
4	926.6	1004.1	12.4	15.3	10.3	14.1	98	79		0.0		39.0	10.5	3.5			10.4	19.2	SE	29.4	SE			● ≡	4		
5	932.8	1011.6	10.1	14.5	5.8	11.0	90	53		4.5		0.0	0.0	0.0			3.4	6.7	WNW	8.6	SW			● =	5		
6	935.0	1012.8	13.7	17.7	5.8	10.5	69	35		1.6		—	—	—			5.2	8.2	S	15.5	S			= ∞	6		
7	933.3	1012.2	10.0	15.0	4.3	7.9	62	35		9.0		2.0	2.0	1.0			6.6	12.0	NNE	22.1	N			● =	7		
8	940.0	1020.1	8.1	15.6	0.4	5.4	52	12		9.9		—	—	—			3.4	9.4	NE	13.2	NE				8		
9	935.0	1013.4	11.9	16.6	8.3	11.6	81	46		0.0		19.0	9.0	2.5			10.1	15.5	ESE	23.4	SE			● ≡	9		
10	929.0	1005.8	15.5	19.3	10.0	17.8	100	96		0.0		98.0	61.5	16.0			8.2	17.1	SW	28.6	SW			● ≡	10		
11	934.5	1012.3	13.4	20.7	8.3	10.1	70	24		8.5		—	—	—			3.4	6.8	WNW	11.7	NE			=	11		
12	937.1	1014.9	14.4	20.6	10.2	9.2	58	18		3.3		4.0	1.5	0.5			3.1	6.0	NNW	9.3	ESE			●	12		
13	935.9	1013.7	14.2	17.3	11.1	14.5	90	75		0.0		7.0	2.5	0.5			3.1	6.6	ESE	10.5	ESE			● =	13		
14	933.8	1011.2	15.1	16.0	13.8	16.2	95	86		0.0		65.0	22.0	6.5			5.6	8.8	SE	14.1	SE			●	14		
15	931.7	1009.1	14.4	18.4	10.8	16.1	97	82		1.4		22.5	4.5	1.0			6.0	16.1	NE	26.1	NNE			● ≡	15		
16	936.4	1013.8	15.5	22.5	10.7	10.2	62	16		10.4		—	—	—			6.3	15.6	ENE	27.0	ENE			=	16		
17	937.6	1015.4	14.7	18.7	10.9	11.7	70	54		0.4		0.5	0.5	0.5			7.4	11.3	ESE	17.8	SE			● ∞	17		
18	936.4	1014.0	14.9	17.5	13.5	14.9	88	75		0.3		5.0	1.0	0.5			3.7	9.7	ESE	15.0	ESE			●	18		
19	934.9	1012.7	13.9	16.2	12.6	14.5	91	75		0.4		13.0	2.5	1.0			3.0	6.0	ESE	11.2	ESE			● =	19		
20	934.5	1011.9	15.1	19.8	12.0	14.9	87	68		2.7		0.0	0.0	0.0			3.6	7.3	ESE	11.3	WNW			● ≡	20		
21	937.9	1016.1	13.5	19.7	9.8	7.8	53	16		8.7		—	—	—			5.2	13.2	ENE	24.8	NE			=	21		
22	935.2	1013.1	13.3	17.2	10.7	11.1	73	31		0.0		13.0	2.5	1.0			5.1	11.8	ESE	17.3	ESE			●	22		
23	926.7	1004.1	13.1	15.6	10.3	14.8	97	89		0.0		46.0	14.5	3.5			6.6	12.8	NE	22.3	NNE			● ≡	23		
24	932.9	1010.8	13.0	19.6	9.9	12.6	85	57		2.6		3.5	2.5	1.5			4.5	9.8	ENE	16.1	ENE			● ≡	24		
25	938.6	1016.4	14.7	18.6	11.7	13.7	82	61		2.1		—	—	—			2.2	5.5	E	10.3	E			=	25		
26	934.9	1012.9	13.1	17.6	10.0	14.2	94	79		0.4		33.0	15.5	6.0			3.7	8.0	N	12.5	N			● =	26		
27	935.2	1013.0	13.9	19.8	9.4	14.2	90	66		9.0		—	—	—			3.2	6.1	N	9.2	NNW			=	27		
28	936.9	1014.8	13.9	17.8	9.9	14.0	88	66		1.4		0.0	0.0	0.0			4.0	5.9	WNW	9.4	NW			● ≡	28		
29	938.2	1016.8	12.1	17.4	8.3	11.8	84	55		1.6		5.0	1.5	0.5			2.4	7.1	ESE	9.5	NE			● =	29		
30	933.8	1011.7	13.3	17.6	10.3	14.6	95	73		0.0		22.0	3.0	1.0			3.1	6.4	ESE	11.3	E			● =	30		
上旬	933.8	1012.4	11.2	15.8	6.1	10.7	79			37.6		167.0					6.1	5.4	3.1	3.1	2.8	6.9	月最大24時間降水量		最低海面気圧		
中旬	935.3	1012.9	14.6	18.8	11.4	13.2	81			27.4		117.0					4.5	8.3	(北)		5.6	mm		期間			
下旬	935.0	1013.0	13.4	18.1	10.0	12.9	84			25.8		122.5					4.0	4.9	(西) 風向別頻度%		7.6	115.0		9日20時	hPa	起日	
月	934.7	1012.7	13.0	17.5	9.2	12.3	81			90.8		406.5					4.9	7.2	(東) (南) (0.0)		22.6	起日	10	~10日15時	999.7	4	
平年	936.6	1015.3	11.5	16.1	7.2	10.2	74			6.8@	149.7	253.3					0@	5.0	4.7	3.3	3.3	2.6	8.5	日照時間	h	日照率	23%

階級別	気 温 °C									日降水量 mm					日最深積雪 cm					日最大風速 m/s					日平均雲量		日照	大気現象				現象	平年
	最高 <0	平均 <0	最低 <0	最高 ≥25	平均 ≥25	最低 ≥25	最高 ≥30	平均 ≥30	最低 ≥35	≥0.0	≥0.5	≥1.0	≥10	≥30	≥0	≥10	≥20	≥50	≥100	≥10	≥15	≥30	<1.5	≥8.5	日数	不照		雪	霧	雷	霜		
日数	0	0	0	0	0	0	0	0	22	18	17	10	5							11	5	0				9	0	10			霜	初	11/12@
平年	0.0	0.0	0.4	0.0	0.0	0.0	0.0	0.0	16.1	12.2	10.8	6.3	2.9	0.0@	0.0@	0.0@	0.0@	0.0@	0.0@	6.8	1.7	0.0	4.4@	14.3@	平年	5.7	0.4	8.7	1.1@	雪	初	12/6	

気 象 月 表

地点番号 47843 地点名 福江 (長崎県)

気象官署名 長崎地方気象台

2026年4月

日付	平均気圧		気 温			平均蒸気	相対湿度		平均雲量	日照時間	全天日射量	降 水 量			最深積雪	降雪深さ合計	風 速					天 気 概 況		大気現象	日付		
	現地 hPa	海面 hPa	平均 ℃	最高 ℃	最低 ℃	圧 hPa	平均 %	最小 %	10分 比	h	MJ/m ²	mm	最大		cm	cm	平均 m/s	最大		最大瞬間		昼 06:00~18:00	夜 18:00~06:00				
													1時間 mm	10分 mm				m/s	風向 16方位	m/s	風向 16方位						
																										風向 16方位	風向 16方位
1	1008.8	1012.0	13.5	15.8	11.8	13.6	88	76		0.2		5.5	1.5	0.5			2.6	5.9	N	10.5	N			●	1		
2	1013.1	1016.3	14.8	18.6	10.4	10.6	64	39		11.8		—	—	—			3.2	6.2	WNW	11.5	W				2		
3	1012.3	1015.6	15.6	19.9	10.2	12.9	74	48		4.8		0.5	0.5	0.5			3.1	7.3	SE	13.1	ESE			● =	3		
4	999.7	1002.8	16.8	18.7	14.3	16.5	86	71		0.9		53.0	21.0	8.5			5.2	11.4	SSE	19.4	S			●	4		
5	1007.8	1011.0	14.9	19.2	10.4	11.9	72	37		10.6		—	—	—			2.0	6.1	SW	9.3	SSW				5		
6	1008.4	1011.5	17.4	21.4	12.1	17.4	87	76		0.7		—	—	—			2.9	6.3	S	10.3	SSW			=	6		
7	1010.3	1013.6	14.3	19.5	7.5	8.6	51	24		11.3		0.0	0.0	0.0			5.2	9.5	N	17.4	N			●	7		
8	1016.4	1019.6	12.3	17.7	5.1	8.2	60	24		10.7		—	—	—			2.0	4.8	E	8.1	E				8		
9	1007.6	1010.8	17.8	21.9	15.2	17.7	86	64		0.0		55.5	19.5	4.5			5.5	11.7	SSE	19.7	SSE			● =	9		
10	1002.3	1005.4	18.7	22.0	14.1	19.1	88	77		1.0		10.0	3.0	1.5			4.2	9.1	SW	17.2	W			● =	10		
11	1009.8	1013.0	16.4	21.8	12.7	12.9	70	47		8.6		—	—	—			2.2	4.8	WNW	9.8	NNW				11		
12	1011.6	1014.8	17.1	20.0	14.1	15.0	78	57		0.7		2.5	2.0	2.0			1.4	3.6	WNW	8.3	NW			● = ∞	12		
13	1010.5	1013.7	16.4	19.1	14.2	16.6	89	75		0.0		6.5	4.5	1.5			2.0	5.7	NE	8.8	NE			● =	13		
14	1007.7	1010.9	16.8	17.4	16.1	18.9	99	95		0.0		17.0	4.5	1.5			1.3	2.9	NE	4.7	NE			● =	14		
15	1007.4	1010.6	16.1	17.6	14.6	16.7	91	79		2.1		0.5	0.5	0.5			3.5	7.5	NNW	12.1	NNW			● =	15		
16	1012.1	1015.3	17.0	21.3	13.2	14.1	74	59		11.9		—	—	—			3.9	7.2	NE	11.4	NE				16		
17	1011.4	1014.5	17.9	20.3	13.5	16.6	81	68		0.0		3.5	1.5	0.5			3.3	7.7	SSE	13.0	SSE			●	17		
18	1010.5	1013.6	17.8	19.6	16.9	18.8	92	78		0.1		50.5	22.0	6.0			2.8	6.2	SSE	9.2	SSE			● =	18		
19	1009.2	1012.4	17.4	20.2	16.1	18.5	93	78		0.6		9.0	3.0	1.0			2.2	4.7	E	7.2	E			● =	19		
20	1009.1	1012.3	17.7	20.1	15.8	18.1	90	78		0.5		4.5	4.0	1.5			1.8	5.1	NW	9.2	NW			● =	20		
21	1013.7	1016.9	16.9	21.9	12.9	9.3	51	23		10.1		—	—	—			3.6	7.1	NNE	12.5	NNE				21		
22	1009.0	1012.2	15.8	19.1	12.9	15.2	84	63		0.0		27.5	7.0	2.0			2.2	5.2	ENE	9.6	E			● =	22		
23	1001.8	1004.9	16.2	17.6	15.5	16.5	89	75		0.0		23.5	5.5	1.5			4.3	6.8	N	11.6	NNE			●	23		
24	1009.1	1012.3	16.5	20.1	13.4	13.3	71	58		8.8		—	—	—			4.6	6.8	N	13.0	NNW				24		
25	1013.5	1016.7	16.9	20.9	12.5	14.2	75	48		7.6		—	—	—			2.0	4.4	ESE	6.9	E				25		
26	1009.6	1012.8	16.7	21.0	13.5	17.2	91	71		3.6		8.5	4.0	1.0			1.7	4.2	E	7.5	E			●	26		
27	1009.9	1013.0	18.5	23.1	13.5	16.0	76	52		7.1		—	—	—			2.1	4.5	WNW	7.6	W			=	27		
28	1011.4	1014.6	16.8	21.6	11.3	15.4	81	59		0.7		0.0	0.0	0.0			1.8	4.4	NW	7.9	WNW			● =	28		
29	1014.0	1017.2	15.7	19.5	12.4	14.1	80	61		0.0		5.0	1.5	0.5			2.3	4.6	N	7.0	N			●	29		
30	1009.6	1012.8	14.1	15.9	12.2	15.6	97	91		0.0		18.0	3.5	1.0			2.6	5.5	NW	9.1	NW			● =	30		
上旬	1008.7	1011.9	15.6	19.5	11.1	13.7	76			52.0		124.5					3.6	5.1	6.8	15.0	10.8	7.8	月最大24時間降水量		最低海面気圧		
中旬	1009.9	1013.1	17.1	19.7	14.7	16.6	86			24.5		94.0					2.4	7.4	(北)		5.8	mm		期間			
下旬	1010.2	1013.3	16.4	20.1	13.0	14.7	80			37.9		82.5					2.7	6.0	(西) 風向別頻度%		5.0	63.5	9日9時	hPa	起日		
月	1009.6	1012.8	16.4	19.8	12.9	15.0	80			114.4		301.0					2.9	4.7	(東) (南) (1.0)		2.9	起日	9	~10日8時	997.8	4	
平年	1011.9	1015.2	14.9	19.1	10.4	12.4	72			6.6@	175.7	216.1					-@	3.3	6.7	4.6	2.8	4.3	3.3	可照時間	h	日照率	29%

階級別	気 温 °C									日降水量 mm					日最深積雪 cm					日最大風速 m/s					日平均雲量		日数	不照	大気現象				現象	平年
	最高 <0	平均 <0	最低 <0	最高 ≥25	平均 ≥25	最低 ≥25	最高 ≥30	最高 ≥35	≥0.0	≥0.5	≥1.0	≥10	≥30	≥0	≥10	≥20	≥50	≥100	≥10	≥15	≥30	<1.5	≥8.5	日数	不照	雪			霧	雷	霜	初		
日数	0	0	0	0	0	0	0	0	20	18	16	8	3						2	0	0													
平年	0.0	0.0	0.0	0.1	0.0	0.0	0.0	0.0	16.0	10.3	9.4	5.2	2.7	0.0@	0.0@	0.0@	0.0@	0.0@	2.6	0.0	0.0	3.2@	11.5@	平年	5.1	0.0	0.7	1.5@	雪	初	終	12/9@	3/21@	

地域気象観測降水量月報

長崎県 (84) 2026年4月

単位：mm 2/2頁

観測所名	福江	上大津	口之津	脇岬
日付				
1	5.5	6.0	6.5	4.5
2	0.0	0.0	0.5	0.5
3	0.5	1.0	0.0	0.0
4	53.0	44.0	7.0	21.5
5	0.0	0.0	0.0	0.0
6	0.0	0.0	0.0	0.0
7	0.0	0.5	1.0	1.5
8	0.0	0.0	0.0	0.0
9	55.5	46.5	4.5	9.5
10	10.0	9.5	9.0	35.5
11	0.0	0.0	0.0	0.0
12	2.5	2.0	3.5	1.5
13	6.5	6.5	5.5	2.5
14	17.0	15.0	39.5	40.5
15	0.5	0.5	2.5	0.5
16	0.0	0.0	0.0	0.0
17	3.5	4.5	0.0	0.0
18	50.5	43.0	7.5	18.0
19	9.0	10.0	10.5	14.0
20	4.5	3.5	0.5	1.5
21	0.0	0.0	0.0	0.0
22	27.5	25.5	10.5	11.0
23	23.5	24.5	26.5	20.0
24	0.0	0.0	2.5	0.0
25	0.0	0.0	0.0	0.0
26	8.5	13.5	21.5	12.0
27	0.0	0.0	0.0	0.5
28	0.0	0.0	0.0	0.0
29	5.0	5.5	2.5	2.0
30	18.0	16.0	18.5	12.0
31				
最大日降水量	55.5	46.5	39.5	40.5
起日	9	9	14	14
最大1時間降水量	22.0	17.5	11.5	23.5
起日 時分	18 14:56	18 15:05	14 20:16	10 04:59
最大10分間降水量	8.5	5.5	4.5	9.5
起日 時分	4 06:52	18 14:41	14 19:32	10 04:17
上旬合計	124.5	107.5	28.5	73.0
中旬合計	94.0	85.0	69.5	78.5
下旬合計	82.5	85.0	82.0	57.5
月合計	301.0	277.5	180.0	209.0
1mm以上日数	16	17	17	16
10mm以上日数	8	9	6	9
30mm以上日数	3	3	1	2
50mm以上日数	3	0	0	0
70mm以上日数	0	0	0	0
100mm以上日数	0	0	0	0

地域気象観測風向・風速月報

長崎県 (84) 2026年4月

単位: (m/s) 1/4頁

観測所名	鯉浦						厳原						美津島						芦辺						石田						
	日付	平均	最大	最大風向	最大瞬間	最大瞬間風向	最多	平均	最大	最大風向	最大瞬間	最大瞬間風向	最多	平均	最大	最大風向	最大瞬間	最大瞬間風向	最多	平均	最大	最大風向	最大瞬間	最大瞬間風向	最多	平均	最大	最大風向	最大瞬間	最大瞬間風向	最多
1	4.2	8.6	E	10.5	E	E	1.9	4.2	NNW	7.7	NNE	NNW	2.3	5.8	NNE	8.2	NNE	NE	2.5	4.9	NNE	9.5	NNE	NE	4.1	7.3	N	10.3	NNE	ENE	
2	5.0	8.5	NW	12.3	W	W	3.5	7.0	W	11.7	WSW	NW	2.9	5.7	W	8.7	NW	W	2.5	5.5	WNW	9.9	W	WNW	2.7	6.1	WNW	9.8	WNW	WNW	
3	3.3	7.5	W	10.0	WSW	W	3.0	8.2	S	15.4	S	SE	2.5	5.1	S	10.8	S	S	1.6	3.2	SSE	8.2	SW	SSW	3.0	6.4	S	8.2	SW	SW	
4	6.6	14.5	ESE	24.5	SE	W	5.8	12.5	SSW	19.9	SSW	SE	6.1	14.1	ESE	19.5	ESE	W	3.6	8.8	SSE	16.7	SSE	W	5.9	14.3	S	18.0	S	WSW	
5	4.9	8.4	W	13.5	WSW	WSW	4.2	8.2	S	13.2	SSW	SSW	3.0	7.2	W	11.8	W	WSW	2.7	4.9	W	10.0	WSW	WSW	4.2	6.1	SW	11.3	SW	WSW	
6	5.3	9.0	SW	19.7	SW	SW	6.3	12.6	S	20.4	SSW	S	3.5	7.3	SSE	13.4	SW	SSW	2.5	5.1	SSE	13.3	SSE	SSE	6.1	15.1	S	19.5	S	SSW	
7	4.5	10.0	NW	14.9	NW	NW	4.5	9.7	NNW	15.1	NNW	NNW	4.4	9.2	NW	13.9	NNW	NW	3.8	7.3	N	13.5	NNW	N	6.2	10.8	N	13.9	NNE	N	
8	2.9	7.9	W	11.7	WSW	WSW	2.8	6.8	SSE	9.8	SSE	NNW	2.0	4.8	SSE	8.2	SSE	SSE	1.6	3.5	NNW	6.6	ESE	SSE	2.5	6.0	S	7.2	SSW	E	
9	5.6	11.6	SE	21.2	SE	SE	6.3	13.6	SSW	22.7	SSW	SSE	5.0	9.7	SSE	22.1	S	SSE	3.4	7.0	SE	13.6	S	SE	7.6	15.9	S	20.1	S	S	
10	7.2	13.5	W	19.8	W	W	6.1	11.1	WNW	20.3	WNW	WNW	3.2	6.9	W	13.4	W	WSW	4.1	6.3	W	13.1	W	W	4.7	9.0	SW	13.9	SW	WSW	
11	5.9	9.6	NW	15.1	WSW	W	4.2	11.6	WNW	15.4	W	W	3.2	6.1	NW	9.8	W	W	3.0	5.8	W	12.3	W	W	3.3	6.5	SW	9.8	WSW	SW	
12	3.9	7.2	E	11.0	E	E	2.3	9.5	W	12.1	W	NW	2.6	5.3	W	8.2	ENE	NE	1.9	4.0	NNE	6.6	NNE	NE	2.6	6.5	N	8.2	N	NNE	
13	4.1	7.3	E	14.3	E	E	2.0	4.2	ENE	7.4	NE	N	3.2	6.3	NNE	10.3	NNE	NE	2.2	4.4	NE	8.8	NE	NE	3.6	7.6	NE	9.8	NE	NNE	
14	5.4	9.1	E	16.0	E	E	2.2	3.9	NNW	8.0	N	N	4.0	5.9	NNE	9.8	NNE	NNE	2.5	4.9	NE	9.2	NNE	NE	3.8	8.0	NE	11.3	NE	NE	
15	4.9	8.5	NNE	15.9	E	E	3.0	4.7	ENE	8.7	NNE	NNW	3.9	5.6	NNE	11.8	NNE	NNE	4.0	6.5	NE	12.4	NE	NNE	6.6	9.4	NNE	13.4	NNE	NNE	
16	7.6	12.3	E	18.6	E	E	3.9	6.2	N	14.7	NNE	N	5.6	9.6	NE	15.4	NE	NE	5.7	7.9	NE	14.9	NNE	NE	9.5	13.0	NE	16.5	NE	NNE	
17	3.6	10.8	E	15.2	E	E	1.1	3.5	NNW	6.1	N	NNW	1.6	4.8	ENE	7.2	ENE	ESE	1.2	4.7	ENE	7.4	NE	ESE	1.8	7.3	NE	9.3	NE	N	
18	3.9	6.4	E	10.2	SE	E	1.6	3.2	ENE	6.2	N	N	2.1	5.2	NE	9.3	NE	NE	2.1	4.4	ENE	7.4	E	ENE	3.0	5.9	NNE	7.7	NNE	NNE	
19	4.5	7.4	E	10.5	ESE	E	1.3	2.9	NE	5.5	N	N	2.3	4.7	ENE	7.2	E	ENE	1.6	4.1	ENE	8.3	E	ENE	2.0	4.9	NE	8.2	ENE	NE	
20	3.6	8.3	W	14.3	SW	W	2.4	7.2	WNW	11.4	WNW	SSW	2.6	6.6	W	11.8	W	W	1.8	4.4	W	8.0	WNW	W	2.5	5.3	WSW	10.3	W	WSW	
21	4.2	13.4	WNW	17.4	WNW	NNE	3.1	12.6	NW	21.2	NW	NNW	3.7	10.1	NW	14.4	NW	NW	3.4	6.6	NE	13.4	NNW	N	4.8	11.3	NE	14.9	NE	NE	
22	2.0	4.6	E	8.3	W	SW	1.2	3.4	SW	6.3	S	NNW	1.6	4.1	NW	5.1	NW	NNW	2.0	4.5	E	7.2	E	NNE	2.9	6.2	NNE	8.7	ESE	ENE	
23	7.3	14.5	E	20.8	E	E	4.1	6.2	NNE	14.2	NE	N	5.3	9.4	NNE	15.9	NNE	NNE	5.4	8.3	NE	15.4	ENE	NE	9.1	14.0	NNE	19.5	NNE	NE	
24	6.2	9.1	E	16.1	ENE	E	3.9	6.2	N	13.7	NNW	N	6.4	9.5	NNE	15.4	NNE	NNE	5.7	8.3	NE	14.8	NNE	NE	10.4	12.6	NE	18.0	NE	NNE	
25	5.9	9.5	E	13.4	E	E	2.8	5.8	NE	10.0	ENE	NNW	3.4	6.8	ENE	9.8	ENE	NNE	3.0	6.0	NE	10.8	NNE	NE	5.2	8.7	NE	11.8	NNE	NE	
26	1.5	5.3	W	8.0	W	E	1.0	3.0	SE	4.1	SE	SE	1.6	4.5	NNW	5.7	NW	NW	1.2	2.8	E	4.7	ESE	SE	1.5	4.0	NNE	5.1	NNE	NW	
27	3.2	6.2	W	9.8	W	W	1.8	4.0	SSW	6.4	WSW	SE	2.2	4.4	NNW	6.2	NW	NW	2.0	4.1	W	8.1	W	W	3.0	6.1	SW	9.8	WSW	WSW	
28	5.7	10.0	W	15.6	W	W	4.1	10.0	W	15.1	W	WNW	3.9	7.1	W	12.3	W	WSW	2.6	4.5	WNW	10.0	SW	SW	4.1	7.1	SW	9.8	SW	SW	
29	3.5	5.7	E	10.6	ENE	E	1.8	4.5	NE	7.8	ENE	NNW	2.6	5.3	ENE	8.2	NNE	NE	2.7	4.6	NNE	8.7	NE	NNE	4.5	6.6	NNE	9.3	NNE	NE	
30	4.5	8.0	E	11.3	E	E	2.3	4.9	NNE	9.4	NNE	NNW	2.6	4.7	NW	7.2	NW	ENE	2.8	4.8	NNW	10.0	E	NE	4.6	7.2	NNE	10.3	NNE	NE	
31																															
月最大		14.5	E	24.5	SE		13.6	SSW	22.7	SSW		14.1	ESE	22.1	S		8.8	SSE	16.7	SSE					15.9	S	20.1	S			
起日		23		4			9		9			4		9			4		4		4				9		9				
上旬平均	5.0				W	4.4				NNW	3.5				WSW	2.8							W	4.7						WSW	
中旬平均	4.7				E	2.4				N	3.1				NE	2.6							NE	3.9						NNE	
下旬平均	4.4				E	2.6				N	3.3				NNE	3.1							NE	5.0						NE	
月平均	4.7				E	3.2				NNW	3.3				NNE	2.8							NE	4.5						NNE	
10m/s以上日数		9					7					2														8					
15m/s以上日数		0					0					0														2					
20m/s以上日数		0					0					0														0					
30m/s以上日数		0					0					0														0					

地域気象観測風向・風速月報

長崎県 (84) 2026年4月

単位: (m/s) 2/4頁

観測所名	平戸						松浦						佐世保						西海						有川						
	日付	平均	最大	最大風向	最大瞬間	最大瞬間風向	最多	平均	最大	最大風向	最大瞬間	最大瞬間風向	最多	平均	最大	最大風向	最大瞬間	最大瞬間風向	最多	平均	最大	最大風向	最大瞬間	最大瞬間風向	最多	平均	最大	最大風向	最大瞬間	最大瞬間風向	最多
1	2.9	6.0	N	12.1	NNE	NE	2.3	5.1	NNE	9.0	NNE	NNE	2.4	6.3	N	10.9	N	N	1.5	3.4	N	7.5	NNW	N	3.0	5.8	N	11.0	N	ENE	
2	2.6	5.5	WNW	10.5	WNW	WNW	2.8	5.6	NW	9.5	NW	SSW	3.0	8.7	WSW	10.8	W	WSW	2.3	4.9	WNW	8.8	W	WNW	2.6	5.8	NNW	11.1	NNW	NNW	
3	3.0	5.6	S	9.3	S	S	1.9	3.6	NW	8.0	S	SSW	2.8	6.8	ESE	10.6	SE	ESE	2.0	4.4	S	9.9	S	W	2.6	6.1	S	13.6	E	S	
4	4.9	10.2	SSE	18.3	S	SSW	4.1	9.1	SSE	18.6	SE	SSE	6.0	10.3	SE	17.6	SE	W	4.4	10.5	SSE	22.8	SE	W	4.0	10.2	SSE	19.3	SSE	SSW	
5	2.9	5.7	S	9.4	S	SSW	2.1	4.7	SSW	9.7	SSW	SSW	2.9	6.7	W	8.6	W	W	2.0	4.6	SW	7.7	WSW	SW	2.1	4.1	W	8.4	W	S	
6	5.9	9.4	S	15.4	S	S	3.9	9.0	S	18.9	SSE	S	3.6	6.9	SE	11.0	SE	ESE	3.0	5.8	S	12.5	S	S	5.3	8.7	SSE	17.2	S	SSE	
7	4.3	7.3	NNE	13.1	NNE	N	4.3	7.1	NNE	12.4	NNE	NNE	4.5	9.8	NNW	18.7	NNE	N	2.6	5.2	NNW	11.8	NNW	N	5.2	8.3	NNW	14.1	N	N	
8	2.1	5.2	S	8.6	SSE	S	2.1	4.8	NNE	8.2	NNE	SSW	2.4	6.0	W	7.7	ESE	E	2.6	5.0	WSW	6.9	WSW	ESE	2.0	4.5	ESE	9.0	ESE	S	
9	5.6	10.2	SSW	19.7	SSW	SSE	3.8	9.6	SSE	18.9	SSE	SSE	5.9	11.0	SSE	20.1	WSW	ESE	4.6	9.8	SSE	20.9	S	SE	5.6	11.2	SSE	22.3	SE	SSE	
10	4.2	7.4	SW	15.7	WSW	SW	3.6	6.6	SW	13.0	SW	SW	4.5	9.8	WSW	13.8	WSW	WNW	2.7	5.1	SSW	12.3	SSW	SSW	3.8	8.8	WSW	16.3	WSW	NW	
11	2.2	4.4	WNW	9.2	WNW	WNW	1.8	3.5	WSW	8.2	W	SSW	3.1	6.0	WNW	9.7	W	NW	2.0	4.6	W	8.1	WNW	W	2.5	5.0	NNW	8.2	NNW	NNW	
12	1.6	3.4	NNE	5.6	NNE	NNE	1.6	3.1	NE	5.1	NE	SSW	1.7	4.7	ESE	6.5	ESE	ESE	1.3	3.2	ESE	4.7	E	E	1.4	2.9	N	4.4	NNW	N	
13	1.6	3.6	NNE	6.5	NNE	NNE	1.4	3.8	NE	7.6	ENE	S	1.8	6.3	ESE	9.4	ESE	ESE	1.1	3.6	E	7.7	E	E	1.4	3.2	NNE	6.4	ENE	NNE	
14	2.3	4.2	NNE	7.6	NNE	NNE	1.2	2.9	NNE	4.6	NNE	NNE	1.1	2.9	SW	4.0	WSW	ESE	1.0	2.3	E	4.0	NW	NW	1.5	3.4	NNE	6.8	NNE	NNE	
15	4.0	6.1	NNE	11.5	NNE	N	3.2	6.0	NE	10.2	NNE	NNE	3.2	6.4	N	13.2	N	NNW	1.9	4.5	NW	8.8	NW	NNW	4.4	6.5	N	12.2	NE	N	
16	5.7	8.0	NNE	15.7	NNE	NNE	4.8	7.8	NE	12.9	NNE	NE	4.3	9.5	ENE	N	18.0	ENE	N	2.4	4.7	NW	9.4	NNW	NNE	4.8	7.4	NNE	13.4	N	NNE
17	1.1	3.9	S	6.8	S	SSE	1.2	3.2	E	5.8	SE	SSW	3.0	5.8	SE	8.5	ESE	SE	1.6	3.4	SE	7.0	E	SE	3.7	10.3	SSE	19.7	ESE	SSE	
18	1.4	3.3	S	5.7	WNW	NE	1.4	3.1	S	5.7	S	ENE	2.3	5.3	ESE	8.1	ESE	ESE	1.3	3.6	ESE	6.2	E	NE	2.7	8.6	SSE	16.5	S	E	
19	1.2	3.7	S	5.8	NNE	1.2	3.2	NW	5.4	NW	S	2.0	5.2	SE	7.1	E	ESE	1.2	3.2	ENE	6.9	E	E	1.7	4.3	SSE	7.7	SE	N		
20	1.8	3.8	W	8.5	W	NNW	1.8	4.0	SW	6.9	S	WSW	2.4	5.2	W	6.7	WNW	W	1.1	3.1	WSW	4.9	ENE	N	1.6	3.6	W	8.0	W	W	
21	3.6	7.3	NNE	14.0	NNE	NNE	3.1	6.6	NE	11.1	NE	NNE	3.5	7.5	NE	15.5	ENE	N	2.2	5.1	NNE	12.6	NNE	NNE	3.7	8.2	NNE	15.1	NNE	NNE	
22	1.6	4.0	NNE	7.7	NE	N	1.4	4.1	NNE	6.6	NNE	SSW	2.5	6.7	SE	10.3	ESE	ESE	1.3	4.3	E	7.8	ESE	NE	1.5	4.2	NNE	8.5	N	S	
23	5.6	9.3	NNE	16.4	NNE	NNE	4.3	8.2	NE	14.0	NNE	NE	2.5	8.0	NNE	17.5	NE	N	2.3	4.4	ENE	8.2	NNE	N	5.3	8.5	NNE	17.8	NE	NNE	
24	6.3	8.3	NNE	15.4	NE	NNE	5.9	8.7	NNE	13.7	NE	NE	5.5	10.2	N	20.2	NNE	N	2.4	4.6	NNE	11.4	N	N	6.1	8.1	NNE	15.5	NNE	NNE	
25	2.6	5.1	NNE	9.0	NNE	NNE	1.5	4.3	NNE	7.1	NNE	NNE	2.0	6.1	SE	8.8	SE	SW	1.4	3.5	WSW	4.7	WSW	SW	2.5	4.7	NNE	9.3	NNE	NNE	
26	1.1	3.8	S	6.1	S	NW	1.1	3.2	E	6.5	E	S	1.4	5.9	WSW	9.6	WSW	E	1.3	6.2	E	9.5	E	ENE	1.6	5.0	SE	8.7	SE	S	
27	2.5	5.9	S	8.8	SSW	S	2.2	4.6	NW	7.8	NW	S	2.0	5.2	WSW	6.7	WSW	WSW	1.8	5.6	WSW	7.0	WSW	SW	1.8	4.2	W	6.7	W	WNW	
28	3.0	6.2	S	8.9	SSW	SSW	2.3	4.5	SW	9.1	S	SSW	2.3	5.7	W	7.6	W	NNW	1.7	3.1	WNW	6.9	NNW	SW	1.9	4.2	WSW	7.2	WSW	S	
29	2.9	4.9	NNE	10.1	NNE	NNE	2.7	5.1	NNE	8.6	NNE	NNE	2.0	5.8	N	8.3	N	NNW	1.4	2.9	NNW	6.1	E	NNW	2.8	5.0	N	8.5	NNE	NNE	
30	2.7	4.5	NE	8.9	NE	NNE	1.8	4.0	NW	8.1	NW	NNE	1.4	5.2	NW	8.5	NW	NNW	1.5	3.2	NNW	7.8	N	N	2.9	6.2	NNW	9.9	N	NE	
31																															
月最大		10.2	SSW	19.7	SSW			9.6	SSE	18.9	SSE			11.0	SSE	20.2	NNE			10.5	SSE	22.8	SE			11.2	SSE	22.3	SE		
起日		9		9				9		9				9		24				4		4				9		9			
上旬平均	3.8					S	3.1					SSW	3.8						ESE	2.8				W	3.6					S	
中旬平均	2.3					NNE	2.0					NNE	2.5							ESE	1.5			E	2.6					NNE	
下旬平均	3.2					NNE	2.6					NNE	2.5							N	1.7			NNE	3.0					NNE	
月平均	3.1					NNE	2.6					NNE	2.9							ESE	2.0			N	3.1					NNE	
10m/s以上日数		2						0						3													3				
15m/s以上日数		0						0					0														0				
20m/s以上日数		0						0					0														0				
30m/s以上日数		0						0					0														0				

地域気象観測風向・風速月報

長崎県 (84) 2026年4月

単位: (m/s) 3/4頁

観測所名	大村						長崎						雲仙岳						島原						福江						
	日付	平均	最大	最大風向	最大瞬間	最大瞬間風向	最多	平均	最大	最大風向	最大瞬間	最大瞬間風向	最多	平均	最大	最大風向	最大瞬間	最大瞬間風向	最多	平均	最大	最大風向	最大瞬間	最大瞬間風向	最多	平均	最大	最大風向	最大瞬間	最大瞬間風向	最多
1	4.4	8.0	NNW	10.8	NNW	NNW	2.2	5.3	N	9.3	N	NNE	4.0	8.8	NNE	14.9	NNE	ENE	3.6	5.8	N	9.6	NNE	NNW	2.6	5.9	N	10.5	N	N	
2	3.4	7.8	NNW	9.8	NNW	NW	3.1	8.5	WNW	11.3	WNW	W	5.3	8.1	WNW	13.2	NNW	WNW	1.6	3.6	E	7.5	NNW	WSW	3.2	6.2	WNW	11.5	W	WNW	
3	3.3	7.2	SW	8.2	SE	SE	1.5	5.8	SW	8.6	SW	ENE	4.6	12.9	ESE	21.2	SE	ESE	1.7	4.2	SW	7.6	SSW	SW	3.1	7.3	SE	13.1	ESE	SE	
4	7.5	17.4	SSE	24.2	SSE	SW	4.5	8.0	SW	16.3	S	SW	10.4	19.2	SE	29.4	SE	SW	3.1	5.6	SSW	13.2	SW	SSW	5.2	11.4	SSE	19.4	S	SW	
5	3.5	7.3	SW	8.7	SW	SW	2.4	5.3	SW	8.9	SW	SW	3.4	6.7	WNW	8.6	SW	WSW	1.6	5.0	SW	9.8	SW	WSW	2.0	6.1	SW	9.3	SSW	SW	
6	4.8	10.7	SSW	13.4	SSW	SE	1.5	4.4	SW	9.6	SE	SW	5.2	8.2	S	15.5	S	SSW	1.7	3.6	SSW	7.1	SSW	S	2.9	6.3	S	10.3	SSW	SSW	
7	7.1	12.0	N	14.9	N	N	4.1	8.2	N	14.2	N	N	6.6	12.0	NNE	22.1	N	N	4.5	7.7	N	13.9	N	N	5.2	9.5	N	17.4	N	N	
8	3.2	7.7	SW	9.3	SW	SE	1.7	4.6	SW	7.5	WSW	E	3.4	9.4	NE	13.2	NE	W	2.2	4.5	NNE	8.4	NNE	N	2.0	4.8	E	8.1	E	S	
9	7.0	17.1	S	23.1	S	SE	2.5	6.2	SE	18.3	ESE	SE	10.1	15.5	ESE	23.4	SE	SE	2.7	5.6	SSW	11.6	S	SSW	5.5	11.7	SSE	19.7	SSE	SSE	
10	6.3	16.5	SSW	23.7	SSW	SW	4.4	10.9	SSW	22.1	S	SW	8.2	17.1	SW	28.6	SW	WSW	3.1	6.7	SSW	16.5	SSE	SSW	4.2	9.1	SW	17.2	W	WSW	
11	3.6	6.8	WNW	8.2	NW	NNW	2.6	5.9	W	9.3	WNW	WNW	3.4	6.8	WNW	11.7	NE	NW	1.8	4.4	N	7.8	N	ENE	2.2	4.8	WNW	9.8	NNW	N	
12	2.3	6.5	SSW	7.7	SSW	SW	1.4	5.4	SW	6.9	SW	ESE	3.1	6.0	NNW	9.3	ESE	ESE	1.6	3.5	NNE	7.1	SW	NNE	1.4	3.6	WNW	8.3	NW	NNE	
13	1.8	5.4	NNE	6.2	N	NW	1.3	3.2	NNE	5.6	NNE	NNE	3.1	6.6	ESE	10.5	ESE	ESE	1.4	3.2	N	6.2	N	N	2.0	5.7	NE	8.8	NE	NE	
14	1.3	4.1	WNW	5.1	NE	N	1.2	3.5	NNE	5.8	N	NNE	5.6	8.8	SE	14.1	SE	ESE	1.0	4.7	NNW	8.9	NNW	N	1.3	2.9	NE	4.7	NE	N	
15	4.9	9.2	NNW	11.3	NNW	NNW	2.3	7.3	N	12.2	NNW	N	6.0	16.1	NE	26.1	NNE	NE	2.8	6.8	NNW	12.9	NW	NNW	3.5	7.5	NNW	12.1	NNW	N	
16	6.7	9.5	NNW	13.4	N	NNE	2.5	5.9	N	11.7	NNE	NNE	6.3	15.6	ENE	27.0	ENE	ENE	4.8	6.9	NNW	12.8	NNW	NNW	3.9	7.2	NE	11.4	NE	NE	
17	3.2	6.6	SE	9.8	SSE	SSE	1.4	3.6	ESE	8.5	SE	ESE	7.4	11.3	ESE	17.8	SE	ESE	1.2	3.2	SSW	6.2	SSW	N	3.3	7.7	SSE	13.0	SSE	SE	
18	2.3	5.6	SSE	8.2	S	WSW	1.3	3.9	N	6.4	NNE	NNE	3.7	9.7	ESE	15.0	ESE	ESE	1.6	5.2	N	9.2	N	N	2.8	6.2	SSE	9.2	SSE	E	
19	2.1	5.7	NNW	6.7	N	N	1.0	2.9	N	6.8	NE	NNE	3.0	6.0	ESE	11.2	ESE	ESE	1.2	2.8	N	4.7	N	NW	2.2	4.7	E	7.2	E	E	
20	2.7	7.8	WSW	8.7	WSW	NW	2.0	5.0	WNW	8.5	WNW	W	3.6	7.3	ESE	11.3	WNW	ESE	1.5	4.0	N	7.3	N	ESE	1.8	5.1	NW	9.2	NW	WNW	
21	5.2	10.0	NW	12.3	NNE	NNE	2.2	4.7	N	9.5	NE	NNE	5.2	13.2	ENE	24.8	NE	ENE	3.6	7.1	N	13.1	NNW	NNW	3.6	7.1	NNE	12.5	NNE	N	
22	2.6	6.4	SSE	11.3	S	SE	1.4	2.8	ESE	6.5	SE	NNE	5.1	11.8	ESE	17.3	ESE	ESE	1.3	3.6	N	6.3	N	NNE	2.2	5.2	ENE	9.6	E	ENE	
23	4.5	10.1	N	12.3	NNW	N	2.4	4.4	N	7.7	N	NNE	6.6	12.8	NE	22.3	NNE	ESE	3.9	6.5	N	12.3	NW	NNW	4.3	6.8	N	11.6	NNE	NNE	
24	6.6	9.9	N	12.3	N	N	2.1	4.4	N	8.8	N	NE	4.5	9.8	ENE	16.1	ENE	ENE	4.1	6.6	N	11.3	N	NNW	4.6	6.8	N	13.0	NNW	N	
25	2.2	5.3	SSE	6.7	SSE	SSW	2.0	4.9	SW	6.5	SSW	NNE	2.2	5.5	E	10.3	E	ESE	1.9	5.2	N	8.5	N	N	2.0	4.4	ESE	6.9	E	NE	
26	2.3	8.6	ESE	10.8	ESE	NNW	1.4	4.6	N	6.5	ENE	NE	3.7	8.0	N	12.5	N	NE	2.2	5.6	NNW	10.4	NNW	N	1.7	4.2	E	7.5	E	ENE	
27	2.6	6.2	SW	7.2	SW	SW	2.0	5.0	SW	7.5	SW	SW	3.2	6.1	N	9.2	NNW	WNW	1.3	3.7	SSE	6.3	S	SSE	2.1	4.5	WNW	7.6	W	W	
28	3.4	7.1	NW	8.2	NW	SW	2.0	4.3	SW	6.7	SW	SW	4.0	5.9	WNW	9.4	NW	WSW	1.4	3.4	SE	8.0	SSW	S	1.8	4.4	NW	7.9	WNW	SW	
29	3.9	8.1	NNW	9.8	NNW	NNW	2.0	4.9	N	7.8	N	N	2.4	7.1	ESE	9.5	NE	WSW	2.7	5.1	N	9.2	NNW	N	2.3	4.6	N	7.0	N	NNW	
30	3.1	7.2	NNW	8.7	NNW	NNW	2.2	5.0	N	7.1	N	NNE	3.1	6.4	ESE	11.3	E	ESE	2.6	5.1	NNW	9.7	N	N	2.6	5.5	NW	9.1	NW	N	
31																															
月最大	17.4		SSE	24.2	SSE		10.9		SSW	22.1	S		19.2		SE	29.4	SE		7.7		N	16.5	SSE			11.7		SSE	19.7	SSE	
起日		4		4			10		10				4		4				7		10					9		9			
上旬平均	5.1				SE	2.8					SW	6.1						WSW	2.6				SSW	3.6						SW	
中旬平均	3.1				N	1.7					NNE	4.5						ESE	1.9				N	2.4						NE	
下旬平均	3.6				N	2.0					NNE	4.0						ESE	2.5				N	2.7						N	
月平均	3.9				N	2.2					NNE	4.9						ESE	2.3				N	2.9						N	
10m/s以上日数		7					1						11							0						2					
15m/s以上日数		3					0						5							0						0					
20m/s以上日数		0					0						0							0						0					
30m/s以上日数		0					0						0							0						0					

地域気象観測風向・風速月報

長崎県 (84) 2026年4月

単位：(m/s) 4/4頁

観測所名	上大津						口之津						脇岬							
	日付	平均	最大	最大風向	最大瞬間	最大瞬間風向	最多	平均	最大	最大風向	最大瞬間	最大瞬間風向	最多	平均	最大	最大風向	最大瞬間	最大瞬間風向	最多	
1	4.0	8.1	N	11.8	NNE	N	1.1	2.7	N	5.3	NNE	N	2.0	6.1	ENE	9.4	ENE	WNW		
2	3.4	7.4	NNW	10.8	NNW	NNW	2.4	6.0	WSW	9.4	WNW	WNW	2.9	7.3	SW	12.5	SW	WSW		
3	3.6	8.6	SSE	13.4	SE	SSE	1.8	4.1	SSE	9.3	SE	E	2.4	4.9	ESE	8.5	ESE	ESE		
4	6.4	15.1	S	24.2	SSE	SW	4.0	7.9	SE	14.6	SSE	WSW	5.0	8.7	SE	20.2	SSE	W		
5	2.5	5.9	SSW	9.3	SW	SW	2.1	5.3	WSW	9.3	W	W	2.4	5.8	WSW	8.5	WSW	W		
6	4.3	7.1	S	11.3	SSE	S	1.0	2.5	SSE	5.2	SE	NNE	2.7	5.5	E	9.6	ESE	E		
7	7.1	12.8	NNE	17.0	NNE	N	1.9	3.8	NNW	9.5	NNE	N	2.4	4.8	WNW	11.9	NNE	W		
8	2.5	5.6	S	8.7	S	S	1.6	4.7	W	8.0	WSW	NNE	2.1	5.0	E	8.3	ENE	ENE		
9	7.8	13.9	S	22.1	S	SSE	2.6	6.8	SSE	13.9	S	E	4.8	6.7	SSE	18.1	SE	SE		
10	4.8	10.9	SW	16.5	SW	NNW	3.7	10.4	WSW	20.7	WSW	WSW	3.4	10.1	W	18.5	WSW	W		
11	3.4	6.5	N	10.8	N	NNE	2.0	4.7	WSW	7.1	WSW	NW	2.8	6.4	NW	10.6	WSW	NNW		
12	2.3	5.3	N	7.2	N	NNE	1.3	3.1	NW	5.7	NW	SSE	1.8	4.4	E	7.4	ESE	NNW		
13	2.8	5.5	NE	8.7	NE	NE	1.1	2.7	SSW	5.9	NE	SE	2.4	5.8	E	10.5	E	E		
14	2.5	4.0	NNE	6.2	NE	NE	0.9	2.4	E	5.8	ESE	E	3.2	5.7	ENE	9.7	ENE	E		
15	5.7	10.4	N	12.9	NNE	N	1.3	3.5	WSW	6.2	N	N	2.5	5.7	NW	10.1	WNW	NW		
16	6.7	10.5	NNE	13.9	NNE	NNE	1.6	4.8	SSW	8.4	NE	NNE	2.6	5.6	E	9.8	E	E		
17	3.5	6.6	SSE	12.3	SSE	SSE	1.8	3.7	ENE	9.4	E	E	3.0	6.3	ENE	10.6	ENE	ENE		
18	3.6	6.9	ENE	10.8	ENE	ENE	1.2	2.7	ENE	7.2	NE	ENE	2.1	4.8	ENE	9.7	ENE	ENE		
19	2.9	5.5	E	9.8	ESE	E	1.0	2.0	ESE	5.0	NE	ESE	1.9	4.9	ENE	8.1	ENE	ENE		
20	2.2	6.5	NW	10.3	NW	NNW	1.7	4.8	WSW	7.5	WSW	W	2.1	4.2	ENE	8.3	E	W		
21	5.9	9.8	NNE	14.4	NNE	NNE	1.7	4.1	ENE	9.1	NE	N	2.8	6.5	E	11.5	E	E		
22	2.8	6.0	E	10.8	E	ENE	1.1	3.5	ENE	7.3	ENE	E	3.2	7.6	ENE	12.9	E	ENE		
23	6.9	10.3	NNE	14.9	NNE	NNE	1.4	3.6	ENE	8.2	E	N	3.6	8.6	ENE	14.1	ENE	ENE		
24	7.5	12.4	NNE	15.4	N	N	2.0	4.0	ENE	11.0	ENE	E	2.7	6.3	E	11.1	E	ENE		
25	3.0	5.6	NNE	8.2	NNE	NNE	1.1	3.1	SSE	5.9	NE	NE	2.2	4.8	E	8.2	E	E		
26	2.9	5.4	NE	7.7	NNE	NE	1.4	5.5	ENE	11.9	ENE	NE	1.9	7.3	ENE	12.8	ENE	NNW		
27	2.5	6.1	SSW	9.3	SW	SSW	1.8	5.4	WSW	8.4	WSW	WNW	1.8	4.1	WSW	6.5	WSW	NW		
28	2.5	5.0	NNW	8.7	NNW	N	1.6	3.8	W	7.2	WSW	W	1.4	3.4	WSW	7.3	NNW	NNW		
29	3.4	6.0	NNE	8.2	NE	N	1.4	3.3	N	6.3	N	N	2.0	4.5	N	8.7	NW	N		
30	4.8	7.1	NNE	9.3	N	NNE	1.1	2.7	WSW	4.4	WNW	WSW	2.1	4.5	ENE	8.3	E	ENE		
31																				
月最大		15.1	S	24.2	SSE			10.4	WSW	20.7	WSW			10.1	W	20.2	SSE			
起日		4		4				10		10				10		4				
上旬平均	4.6					S	2.2					N	3.0						W	
中旬平均	3.6					NNE	1.4					E	2.4						ENE	
下旬平均	4.2					NNE	1.5					N	2.4						ENE	
月平均	4.1					NNE	1.7					N	2.6						ENE	
10m/s以上日数		8						1						1						
15m/s以上日数		1						0						0						
20m/s以上日数		0						0						0						
30m/s以上日数		0						0						0						

地域気象観測気温月報

長崎県 (84) 2026年4月

単位: °C 1/3頁

観測所名	鱒浦			厳原			美津島			芦辺			石田			平戸			松浦		
	平均	最高	最低	平均	最高	最低	平均	最高	最低	平均	最高	最低	平均	最高	最低	平均	最高	最低	平均	最高	最低
1	12.9	13.8	11.9	13.0	15.2	10.9	12.6	14.4	10.9	12.4	14.9	10.8	13.1	15.1	10.9	12.6	15.1	10.5	12.9	15.1	11.4
2	14.1	16.6	11.7	14.9	18.5	10.8	14.3	17.8	10.8	13.5	16.8	10.1	14.0	17.2	9.5	14.1	17.1	9.9	13.9	17.5	10.9
3	15.9	21.9	13.1	15.7	20.7	10.5	15.3	18.7	11.6	15.1	20.2	11.0	15.9	19.3	13.1	15.3	20.3	11.4	15.9	21.2	10.8
4	14.8	16.9	13.0	15.5	17.8	13.8	15.0	17.3	12.9	14.8	17.4	12.8	15.9	18.3	14.4	16.0	19.0	14.2	16.8	19.5	14.8
5	12.9	15.2	11.5	14.0	17.9	11.6	13.2	16.6	10.6	13.7	17.2	12.2	15.0	17.8	13.3	14.6	18.4	11.9	15.2	20.1	11.2
6	17.5	22.2	13.9	17.7	21.4	13.5	17.5	22.6	12.5	17.0	21.2	12.8	17.7	21.0	14.6	17.4	21.0	13.6	18.7	24.0	12.8
7	12.3	15.1	10.3	11.9	17.2	6.7	12.0	16.0	7.4	12.7	18.6	7.0	13.0	19.0	5.6	13.6	18.7	7.0	13.6	20.3	6.2
8	13.6	16.9	10.3	12.2	17.5	5.9	12.5	16.4	7.3	12.2	17.4	7.2	11.8	16.7	3.6	12.2	18.1	6.4	11.8	18.2	5.3
9	14.3	19.0	12.3	14.9	20.1	10.7	14.5	19.2	11.5	14.1	18.7	10.8	15.5	18.4	13.0	15.6	20.2	11.2	16.0	20.6	9.0
10	15.9	18.4	13.9	17.0	19.6	13.6	16.2	18.4	12.7	16.1	18.7	13.4	17.0	19.2	14.4	17.1	20.3	13.9	18.1	21.0	14.5
11	15.8	20.2	12.8	17.0	22.5	11.3	15.7	21.9	10.7	15.0	18.7	11.2	15.6	19.4	9.6	15.6	19.2	12.5	15.8	19.6	13.2
12	15.4	17.5	14.1	16.8	20.3	14.3	15.8	18.3	13.9	16.3	20.2	14.1	16.6	19.2	14.0	16.0	19.7	13.8	16.2	20.2	13.3
13	16.0	19.3	14.0	16.3	20.4	13.1	16.0	20.6	13.5	16.3	22.6	14.4	16.7	20.7	14.6	16.0	19.4	12.5	17.0	21.9	12.9
14	14.6	15.5	13.8	14.8	15.6	13.6	14.4	15.6	12.7	15.2	16.1	14.2	16.0	16.8	14.9	15.9	16.5	15.3	16.5	17.3	16.0
15	14.7	17.9	13.1	15.2	18.9	13.4	14.8	18.4	12.9	14.8	16.4	13.9	15.6	17.7	14.8	15.3	16.4	14.7	15.8	16.6	14.9
16	14.2	15.9	13.1	15.1	17.7	13.4	14.4	16.8	12.8	14.9	17.5	13.4	15.8	17.7	14.4	15.5	17.6	14.1	15.6	18.5	10.7
17	15.2	17.4	14.2	15.7	19.6	12.8	15.2	18.1	12.2	16.1	21.0	13.5	16.3	20.4	13.2	16.4	20.7	12.1	17.1	22.7	10.6
18	17.0	21.7	14.8	16.9	20.7	15.4	16.5	20.2	14.9	16.6	21.5	14.8	17.2	20.4	15.8	16.7	19.7	14.9	17.7	21.4	15.2
19	17.1	20.4	16.1	17.4	20.5	15.5	17.1	20.6	15.1	16.7	21.4	15.1	17.1	19.7	15.5	16.8	19.2	15.8	17.6	21.7	16.3
20	17.4	20.4	15.8	17.4	21.0	14.7	17.2	21.5	14.6	17.2	22.3	14.3	17.8	22.6	14.4	17.5	21.1	14.8	18.0	22.6	14.6
21	15.9	19.9	13.9	15.4	19.7	11.2	15.1	18.7	11.6	15.6	19.3	13.1	16.1	18.9	12.1	16.1	19.0	12.8	16.5	20.7	11.7
22	15.2	18.5	13.4	13.1	17.2	10.9	13.6	17.4	11.1	14.4	18.3	13.0	15.1	17.2	11.9	14.6	17.5	12.6	14.9	18.8	11.0
23	14.5	15.8	13.4	15.0	16.1	13.3	14.3	15.5	12.8	14.0	14.7	13.3	14.9	15.7	14.1	14.8	15.4	13.9	15.0	15.7	14.1
24	14.5	16.1	13.7	15.5	18.7	14.1	14.7	17.2	13.3	15.0	18.1	13.7	15.8	18.0	14.8	15.6	17.4	14.6	16.0	18.3	14.3
25	15.2	16.8	14.0	15.8	19.0	13.1	15.5	18.7	13.3	15.9	20.2	13.4	16.4	19.4	13.9	16.1	19.9	12.7	15.9	21.8	9.8
26	17.4	21.4	14.3	16.2	21.0	12.3	16.5	20.5	12.7	16.0	18.8	12.8	15.7	18.2	12.5	15.5	17.5	13.1	16.0	18.6	13.6
27	17.9	22.7	16.3	18.8	24.4	14.6	18.3	22.8	14.3	17.3	22.0	14.5	18.1	22.1	13.5	17.4	21.2	13.8	18.1	23.5	13.5
28	16.9	19.8	14.9	18.1	22.6	16.0	17.2	22.8	14.9	16.9	21.2	15.2	17.9	21.3	16.0	17.2	21.0	15.1	18.1	22.2	15.0
29	15.1	18.3	14.1	15.7	18.1	13.6	14.9	17.4	13.4	14.9	17.8	12.7	15.8	17.6	14.6	15.3	18.2	12.6	15.4	18.4	11.9
30	12.9	14.8	12.0	13.2	14.4	11.1	12.7	14.2	11.0	12.7	14.3	10.2	13.7	15.8	11.4	13.4	14.5	11.7	13.7	15.1	11.8
31																					
月極値		22.7	10.3		24.4	5.9		22.8	7.3		22.6	7.0		22.6	3.6		21.2	6.4		24.0	5.3
起日		27	8		27	8		28	8		13	7		20	8		27	8		6	8
上旬平均	14.4	17.6	12.2	14.7	18.6	10.8	14.3	17.7	10.8	14.2	18.1	10.8	14.9	18.2	11.2	14.9	18.8	11.0	15.3	19.8	10.7
中旬平均	15.7	18.6	14.2	16.3	19.7	13.8	15.7	19.2	13.3	15.9	19.8	13.9	16.5	19.5	14.1	16.2	19.0	14.1	16.7	20.3	13.8
下旬平均	15.6	18.4	14.0	15.7	19.1	13.0	15.3	18.5	12.8	15.3	18.5	13.2	16.0	18.4	13.5	15.6	18.2	13.3	16.0	19.3	12.7
月平均	15.2	18.2	13.5	15.5	19.1	12.5	15.1	18.5	12.3	15.1	18.8	12.6	15.8	18.7	12.9	15.5	18.6	12.8	16.0	19.8	12.4
0°C未満日数	0	0	0	0	0	0	0	0	0	0	0	0	0	0	0	0	0	0	0	0	0
25°C以上日	0	0	0	0	0	0	0	0	0	0	0	0	0	0	0	0	0	0	0	0	0
30°C以上日		0			0			0			0			0			0			0	
35°C以上日		0			0			0			0			0			0			0	
積算気温	457			466			453			453			473			466			480		

地域気象観測気温月報

長崎県 (84) 2026年4月

単位：℃ 2/3頁

観測所名	佐世保			西海			有川			大村			長崎			雲仙岳			島原		
	平均	最高	最低	平均	最高	最低	平均	最高	最低	平均	最高	最低	平均	最高	最低	平均	最高	最低	平均	最高	最低
1	13.3	14.9	12.0	12.4	14.9	9.6	13.8	15.4	12.3	12.9	14.5	10.5	13.1	14.5	11.6	9.2	12.2	7.5	13.1	14.2	12.1
2	14.3	18.9	10.8	14.0	19.0	9.6	15.1	19.4	11.4	14.2	20.1	9.8	14.2	18.5	10.3	9.5	14.1	4.1	14.4	19.1	9.3
3	15.7	21.6	10.2	15.5	22.4	10.1	16.1	20.9	10.9	15.6	21.8	10.0	16.1	21.9	10.8	11.2	17.4	4.3	15.7	20.3	9.5
4	16.6	19.5	14.9	16.9	19.2	14.8	16.9	19.4	14.5	16.9	20.6	14.7	17.2	19.7	15.2	12.4	15.3	10.3	17.3	21.2	13.4
5	15.6	19.5	12.9	15.4	19.3	11.7	15.3	19.2	11.6	15.3	19.5	11.1	15.8	19.7	12.5	10.1	14.5	5.8	15.8	21.8	10.2
6	17.9	23.4	12.1	17.8	23.1	11.2	18.2	20.8	14.7	17.1	21.9	11.9	18.2	23.0	11.9	13.7	17.7	5.8	17.6	23.7	10.6
7	14.7	20.0	8.7	14.2	19.5	6.7	14.8	19.9	8.2	15.0	19.2	8.0	15.1	20.7	9.5	10.0	15.0	4.3	15.3	21.1	10.1
8	12.8	20.1	5.7	12.7	19.1	6.3	12.6	19.3	6.4	12.2	19.6	5.0	13.0	19.5	6.4	8.1	15.6	0.4	13.5	19.8	8.9
9	15.8	21.6	12.4	16.5	20.1	12.2	17.3	21.6	12.7	15.9	22.0	11.7	16.5	21.6	12.7	11.9	16.6	8.3	16.4	19.4	13.0
10	18.0	20.9	15.1	17.8	20.2	15.2	18.2	22.1	14.8	18.4	22.4	13.4	18.8	22.5	15.6	15.5	19.3	10.0	20.5	25.1	14.9
11	16.7	20.7	13.5	15.9	20.9	12.6	16.1	21.2	13.3	16.3	21.1	13.5	16.6	20.5	13.9	13.4	20.7	8.3	17.4	25.4	12.3
12	17.6	23.2	14.2	16.4	21.6	13.4	16.7	21.2	14.1	17.2	22.0	13.4	17.5	23.9	14.9	14.4	20.6	10.2	17.9	24.1	14.2
13	17.3	21.2	14.0	16.8	20.7	13.7	16.7	19.6	14.2	17.0	20.2	13.9	17.5	21.1	14.5	14.2	17.3	11.1	17.8	21.5	14.5
14	17.4	18.3	16.8	17.3	18.4	16.4	16.7	17.8	16.2	17.1	17.9	16.6	17.7	18.3	17.1	15.1	16.0	13.8	17.3	19.3	16.2
15	17.0	18.5	15.5	16.4	19.8	12.3	16.2	18.2	15.4	17.1	20.3	14.7	17.4	19.9	14.4	14.4	18.4	10.8	17.5	21.2	15.7
16	17.8	21.5	14.7	17.4	23.0	12.9	16.6	19.4	12.6	18.6	25.2	13.5	18.3	25.7	12.6	15.5	22.5	10.7	19.0	24.9	13.2
17	18.8	22.3	14.3	18.7	23.8	12.9	18.1	22.1	12.8	18.1	22.5	13.1	19.1	23.3	15.2	14.7	18.7	10.9	17.7	22.7	12.3
18	19.0	23.8	17.0	17.7	21.6	15.9	18.0	21.2	16.6	18.1	21.0	16.6	18.4	20.6	16.8	14.9	17.5	13.5	18.8	22.0	17.1
19	18.2	22.8	16.9	17.9	22.2	16.3	17.6	22.0	16.1	18.0	21.3	16.4	18.0	20.4	16.4	13.9	16.2	12.6	18.0	20.7	16.4
20	18.4	23.5	15.5	17.9	22.7	14.9	17.9	21.7	14.9	18.4	22.5	14.9	18.6	24.0	15.5	15.1	19.8	12.0	19.5	24.0	15.7
21	18.8	24.4	14.7	17.5	24.5	12.0	16.9	20.1	13.8	18.5	23.9	13.8	19.1	24.9	14.9	13.5	19.7	9.8	19.2	24.2	13.0
22	16.6	21.1	14.0	16.0	20.4	13.1	15.3	19.1	13.4	16.0	19.0	13.9	17.1	21.1	15.1	13.3	17.2	10.7	16.3	20.0	13.1
23	16.0	17.9	15.1	15.8	18.3	14.7	15.8	16.5	14.7	16.0	18.0	15.2	15.9	16.8	15.2	13.1	15.6	10.3	15.3	16.3	14.5
24	17.0	21.2	14.5	17.0	21.9	13.6	16.6	18.8	15.5	18.1	23.8	14.2	17.9	23.6	14.3	13.0	19.6	9.9	16.2	21.4	12.6
25	18.6	24.2	13.2	17.6	23.5	13.2	17.6	22.0	14.6	18.1	23.3	14.2	18.7	23.8	15.7	14.7	18.6	11.7	18.4	23.6	13.6
26	16.4	18.1	14.7	15.8	17.7	13.5	16.2	19.9	14.0	16.1	17.4	13.3	16.4	17.7	14.1	13.1	17.6	10.0	16.7	19.8	13.6
27	17.9	22.6	13.7	17.4	22.1	13.5	18.2	24.0	14.1	18.0	23.0	13.3	17.3	22.1	13.5	13.9	19.8	9.4	17.8	24.6	12.3
28	18.1	21.6	14.6	17.7	21.5	14.0	17.5	21.6	13.6	18.4	23.3	14.6	18.3	22.2	14.3	13.9	17.8	9.9	18.9	24.1	13.5
29	16.2	19.9	12.9	15.4	20.4	12.1	15.9	19.8	12.4	16.4	21.3	12.9	16.6	21.0	13.4	12.1	17.4	8.3	17.3	21.1	13.6
30	14.7	17.2	12.3	14.2	16.3	11.8	14.1	15.5	12.3	14.8	17.4	12.6	14.9	16.8	12.5	13.3	17.6	10.3	15.4	17.4	13.2
31																					
月極値		24.4	5.7		24.5	6.3		24.0	6.4		25.2	5.0		25.7	6.4		22.5	0.4		25.4	8.9
起日		21	8		21	8		27	8		16	8		16	8		16	8		11	8
上旬平均	15.5	20.0	11.5	15.3	19.7	10.7	15.8	19.8	11.8	15.4	20.2	10.6	15.8	20.2	11.7	11.2	15.8	6.1	16.0	20.6	11.2
中旬平均	17.8	21.6	15.2	17.2	21.5	14.1	17.1	20.4	14.6	17.6	21.4	14.7	17.9	21.8	15.1	14.6	18.8	11.4	18.1	22.6	14.8
下旬平均	17.0	20.8	14.0	16.4	20.7	13.2	16.4	19.7	13.8	17.0	21.0	13.8	17.2	21.0	14.3	13.4	18.1	10.0	17.2	21.3	13.3
月平均	16.8	20.8	13.6	16.3	20.6	12.7	16.4	20.0	13.4	16.7	20.9	13.0	17.0	21.0	13.7	13.0	17.5	9.2	17.1	21.5	13.1
0°C未満日数	0	0	0	0	0	0	0	0	0	0	0	0	0	0	0	0	0	0	0	0	0
25°C以上日	0	0	0	0	0	0	0	0	0	0	1	0	0	1	0	0	0	0	0	0	2
30°C以上日		0			0			0			0			0			0			0	
35°C以上日		0			0			0			0			0			0			0	
積算気温	503			490			493			500			509			364			512		

地域気象観測気温月報

長崎県 (84) 2026年4月

単位：℃ 3/3頁

観測所名	福江			上大津			口之津			脇岬		
	平均	最高	最低	平均	最高	最低	平均	最高	最低	平均	最高	最低
1	13.5	15.8	11.8	13.2	15.5	11.6	12.8	15.2	10.4	13.4	15.0	11.9
2	14.8	18.6	10.4	13.8	18.0	9.5	14.1	19.7	9.4	14.6	18.6	10.2
3	15.6	19.9	10.2	15.2	19.1	9.5	15.9	21.8	9.6	16.1	19.4	10.2
4	16.8	18.7	14.3	16.1	17.9	13.7	17.4	19.5	15.6	17.5	19.6	15.3
5	14.9	19.2	10.4	14.4	18.8	9.5	15.5	19.7	10.5	15.7	19.3	11.5
6	17.4	21.4	12.1	16.9	20.1	11.2	16.7	22.7	10.4	17.5	21.4	10.9
7	14.3	19.5	7.5	13.8	18.4	6.4	15.4	20.2	7.5	15.5	20.1	9.8
8	12.3	17.7	5.1	11.9	17.2	4.2	12.0	19.2	4.1	12.5	17.6	5.9
9	17.8	21.9	15.2	17.1	20.7	14.9	15.8	19.2	10.5	17.1	20.4	15.2
10	18.7	22.0	14.1	17.8	20.6	12.8	19.2	23.5	14.0	18.5	21.1	14.4
11	16.4	21.8	12.7	15.6	20.9	12.0	16.6	21.0	12.4	16.5	18.8	14.2
12	17.1	20.0	14.1	16.4	19.7	13.7	16.7	21.5	13.7	16.8	20.4	14.3
13	16.4	19.1	14.2	15.9	18.5	13.8	16.9	20.8	14.0	16.9	19.3	14.9
14	16.8	17.4	16.1	16.7	17.7	16.0	17.4	18.2	16.3	17.6	18.4	16.5
15	16.1	17.6	14.6	15.7	17.3	13.9	17.9	21.2	14.1	17.6	20.4	14.2
16	17.0	21.3	13.2	16.8	20.8	13.2	18.5	25.8	11.9	18.7	24.6	12.7
17	17.9	20.3	13.5	17.6	19.8	13.9	18.9	23.6	13.3	19.4	22.5	17.0
18	17.8	19.6	16.9	17.4	19.1	16.6	18.8	22.0	16.5	18.3	20.0	16.7
19	17.4	20.2	16.1	17.1	19.7	15.7	17.5	20.8	16.2	17.4	19.6	16.2
20	17.7	20.1	15.8	17.3	20.4	14.9	18.4	24.6	15.5	18.4	22.0	15.4
21	16.9	21.9	12.9	16.7	22.0	12.6	18.7	25.4	13.6	18.0	23.6	13.5
22	15.8	19.1	12.9	16.1	19.1	14.1	16.6	21.8	13.5	17.1	20.6	14.1
23	16.2	17.6	15.5	15.9	17.0	15.1	15.9	17.5	14.3	16.2	17.4	15.1
24	16.5	20.1	13.4	16.2	20.2	12.4	16.4	22.3	13.5	17.3	21.2	13.5
25	16.9	20.9	12.5	17.0	21.8	12.4	17.5	23.3	13.8	17.6	22.5	14.9
26	16.7	21.0	13.5	16.6	20.0	13.4	15.9	19.7	12.7	16.4	18.5	13.5
27	18.5	23.1	13.5	17.5	22.2	12.8	16.9	21.8	12.1	17.7	21.7	13.0
28	16.8	21.6	11.3	16.6	20.6	11.4	18.1	23.3	13.5	18.0	22.2	13.5
29	15.7	19.5	12.4	15.3	19.1	12.3	16.6	21.4	11.8	16.9	20.6	12.9
30	14.1	15.9	12.2	13.7	15.7	12.0	15.4	19.4	12.1	15.3	17.9	12.9
31												
月極値		23.1	5.1		22.2	4.2		25.8	4.1		24.6	5.9
起日		27	8		27	8		16	8		16	8
上旬平均	15.6	19.5	11.1	15.0	18.6	10.3	15.5	20.1	10.2	15.8	19.3	11.5
中旬平均	17.1	19.7	14.7	16.7	19.4	14.4	17.8	22.0	14.4	17.8	20.6	15.2
下旬平均	16.4	20.1	13.0	16.2	19.8	12.9	16.8	21.6	13.1	17.1	20.6	13.7
月平均	16.4	19.8	12.9	15.9	19.3	12.5	16.7	21.2	12.6	16.9	20.2	13.5
0°C未満日数	0	0	0	0	0	0	0	0	0	0	0	0
25°C以上日	0	0	0	0	0	0	0	2	0	0	0	0
30°C以上日		0			0			0			0	
35°C以上日		0			0			0			0	
積算気温	491			478			500			507		

地域気象観測相対湿度月報

長崎県 (84) 2026年4月

蒸気圧単位：hPa 相対湿度単位：% 1/3頁

観測所名 日付	鱒浦			厳原			美津島			芦辺			石田			平戸			松浦			
	平均 蒸気圧	平均 湿度	最小 湿度	平均 蒸気圧	平均 湿度	最小 湿度	平均 蒸気圧	平均 湿度	最小 湿度	平均 蒸気圧	平均 湿度	最小 湿度	平均 蒸気圧	平均 湿度	最小 湿度	平均 蒸気圧	平均 湿度	最小 湿度	平均 蒸気圧	平均 湿度	最小 湿度	
1	11.7	79	72	12.6	85	69				12.3	86	77				12.8	88	78	12.5	84	73	
2	10.3	65	41	10.8	65	37				11.4	75	47				11.2	71	51	10.9	70	46	
3	10.9	61	27	12.2	69	35				12.1	72	26				13.0	75	42	12.0	68	40	
4	15.1	90	75	15.4	87	73				15.4	91	84				15.9	87	79	15.8	82	70	
5	10.8	73	53	11.0	69	48				11.9	76	64				12.0	72	44	11.8	69	43	
6	15.3	77	60	16.0	78	67				14.5	75	58				14.8	74	65	13.7	64	45	
7	5.1	36	21	6.1	45	20				7.0	46	21				8.2	52	22	8.1	51	23	
8	8.2	53	37	8.6	62	39				6.8	49	29				7.5	55	26	7.0	53	22	
9	14.2	86	60	15.2	88	69				13.9	85	62				14.4	80	60	14.0	75	49	
10	15.3	84	70	15.4	79	66				16.8	91	79				17.9	90	80	18.1	86	76	
11	11.3	64	32	11.4	61	27				13.1	77	60				12.8	72	51	11.9	66	40	
12	13.4	77	57	13.0	69	31				15.1	83	52				16.0	88	72	14.9	81	60	
13	14.2	79	48	14.5	79	48				15.7	86	43				15.9	88	72	15.5	81	57	
14	14.7	88	77	15.8	94	89				16.9	98	94				17.8	99	93	17.8	95	88	
15	13.3	80	60	14.2	83	63				15.4	92	80				16.3	93	82	16.2	90	79	
16	11.4	71	58	11.8	69	54				12.9	76	61				14.1	80	65	13.4	76	57	
17	14.5	84	68	15.3	85	61				15.1	83	56				15.1	81	57	14.4	75	48	
18	16.8	87	66	17.7	92	76				17.3	92	70				17.8	94	83	17.6	88	71	
19	17.3	89	67	17.8	90	74				17.5	92	70				18.5	96	84	18.4	92	65	
20	17.0	86	73	17.3	88	73				17.5	89	64				17.9	90	74	17.4	85	63	
21	7.9	44	16	7.8	45	22				8.6	50	14				10.2	57	29	10.1	55	28	
22	9.7	57	23	11.0	73	37				13.2	81	56				13.1	79	57	11.9	71	48	
23	13.6	83	67	14.4	85	67				14.4	91	72				15.5	92	75	15.1	89	75	
24	11.2	68	49	11.5	66	44				12.1	71	57				13.1	74	64	12.9	71	60	
25	13.8	80	70	13.6	76	65				12.6	71	42				13.8	76	54	12.9	73	47	
26	16.4	83	61	15.8	85	73				15.4	84	71				16.6	94	83	16.6	91	82	
27	14.0	69	48	14.5	68	40				16.4	84	62				16.6	84	60	15.8	78	49	
28	13.0	68	53	13.4	64	37				15.1	79	63				15.5	79	64	15.1	73	50	
29	11.8	69	53	13.0	73	59				13.4	79	66				14.0	81	64	13.8	79	63	
30	13.0	87	68	14.0	92	80				14.1	96	90				14.8	96	83	14.8	94	87	
31																						
月極値			16			20						14						22			22	
起日			21			7						21						7			8	
上旬平均	11.7	70		12.3	73					12.2	75					12.8	74		12.4	70		
中旬平均	14.4	81		14.9	81					15.7	87					16.2	88		15.8	83		
下旬平均	12.4	71		12.9	73					13.5	79					14.3	81		13.9	77		
月平均	12.8	74		13.4	75					13.8	80					14.4	81		14.0	77		

地域気象観測相対湿度月報

長崎県 (84) 2026年4月

蒸気圧単位：hPa 相対湿度単位：% 2/3頁

観測所名	佐世保			西海			有川			大村			長崎			雲仙岳			島原			
	平均 蒸気圧	平均 湿度	最小 湿度	平均 蒸気圧	平均 湿度	最小 湿度	平均 蒸気圧	平均 湿度	最小 湿度	平均 蒸気圧	平均 湿度	最小 湿度	平均 蒸気圧	平均 湿度	最小 湿度	平均 蒸気圧	平均 湿度	最小 湿度	平均 蒸気圧	平均 湿度	最小 湿度	
1	12.9	84	72	13.1	91	79	13.0	83	72				12.2	81	62	10.9	94	77	12.7	84	61	
2	11.3	71	46	11.6	75	47	10.7	64	38				10.6	67	42	8.8	76	40	10.3	63	23	
3	12.6	72	30	13.3	77	38	12.8	71	46				11.5	65	32	8.8	68	15	10.9	63	41	
4	16.6	88	78	16.9	88	75	16.1	83	75				15.8	80	71	14.1	98	79	16.9	86	57	
5	12.9	73	57	13.5	78	58	11.9	70	47				12.2	69	46	11.0	90	53	12.4	72	33	
6	14.4	71	55	14.4	72	50	16.2	77	69				13.0	63	38	10.5	69	35	11.7	61	30	
7	8.0	46	20	8.8	53	22	8.8	51	25				8.5	48	19	7.9	62	35	8.7	49	27	
8	7.1	51	16	7.1	50	19	7.2	53	12				6.9	47	15	5.4	52	12	5.7	37	16	
9	14.7	80	59	14.8	77	51	16.0	80	56				13.9	73	57	11.6	81	46	12.8	67	39	
10	19.3	92	81	19.5	95	84	18.2	86	79				19.2	88	76	17.8	100	96	21.4	88	66	
11	13.2	69	57	13.3	74	56	12.8	70	51				13.0	69	56	10.1	70	24	12.5	65	19	
12	14.6	74	38	15.9	86	47	16.3	86	70				13.8	70	31	9.2	58	18	13.3	67	34	
13	16.5	84	64	16.7	88	65	16.3	86	68				15.7	79	63	14.5	90	75	16.7	83	62	
14	18.7	94	87	19.0	97	86	18.2	96	91				17.7	88	75	16.2	95	86	18.7	95	79	
15	16.8	87	66	17.2	92	76	16.5	90	79				17.0	85	70	16.1	97	82	18.1	90	72	
16	13.6	67	55	14.0	71	55	14.5	77	65				12.8	64	33	10.2	62	16	12.7	60	36	
17	13.9	65	52	14.9	70	53	15.3	74	58				13.8	63	46	11.7	70	54	13.2	67	45	
18	18.2	83	60	18.6	92	67	18.0	87	71				17.0	80	65	14.9	88	75	17.3	80	53	
19	19.0	91	66	18.7	92	66	18.3	91	65				17.5	85	68	14.5	91	75	18.8	92	65	
20	18.2	87	63	18.8	92	74	18.0	88	73				17.3	81	58	14.9	87	68	17.7	79	57	
21	8.3	41	12	9.7	52	16	10.8	57	38				8.6	42	12	7.8	53	16	7.8	38	12	
22	12.0	64	46	13.8	76	48	14.2	82	65				12.5	65	41	11.1	73	31	12.8	70	42	
23	16.2	89	76	16.4	91	80	15.9	89	75				16.0	88	79	14.8	97	89	16.8	97	78	
24	13.2	68	54	13.6	71	53	13.4	71	61				12.6	62	45	12.6	85	57	13.6	75	50	
25	13.6	65	43	13.5	68	45	14.2	72	52				13.3	62	44	13.7	82	61	13.5	65	47	
26	17.2	92	81	17.1	95	85	16.8	91	81				16.1	87	74	14.2	94	79	16.5	87	65	
27	16.8	83	57	17.8	90	70	15.3	75	49				15.9	81	61	14.2	90	66	16.4	82	47	
28	16.2	79	60	16.6	83	63	14.9	75	58				15.7	75	56	14.0	88	66	16.5	77	55	
29	13.6	75	53	14.3	83	57	14.2	79	58				13.3	71	50	11.8	84	55	12.7	65	46	
30	16.0	95	90	15.9	98	94	15.3	95	92				15.2	89	82	14.6	95	73	16.5	94	80	
31																						
月極値			12			16			12						12			12			12	
起日			21			21			8						21			8			21	
上旬平均	13.0	73		13.3	76		13.1	72					12.4	68		10.7	79		12.4	67		
中旬平均	16.3	80		16.7	85		16.4	85					15.6	76		13.2	81		15.9	78		
下旬平均	14.3	75		14.9	81		14.5	79					13.9	72		12.9	84		14.3	75		
月平均	14.5	76		15.0	81		14.7	78					14.0	72		12.3	81		14.2	73		

地域気象観測相対湿度月報

長崎県 (84) 2026年4月

蒸気圧単位：hPa 相対湿度単位：% 3/3頁

観測所名 日付	福江			上大津			口之津			脇岬		
	平均 蒸気圧	平均 湿度	最小 湿度	平均 蒸気圧	平均 湿度	最小 湿度	平均 蒸気圧	平均 湿度	最小 湿度	平均 蒸気圧	平均 湿度	最小 湿度
1	13.6	88	76				14.0	94	69	13.1	85	64
2	10.6	64	39				9.9	66	29	10.6	66	40
3	12.9	74	48				9.5	54	24	13.3	73	41
4	16.5	86	71				15.3	77	52	17.2	86	75
5	11.9	72	37				11.3	65	44	13.3	75	52
6	17.4	87	76				11.4	63	33	14.8	75	47
7	8.6	51	24				8.2	46	15	9.0	49	18
8	8.2	60	24				5.8	43	11	7.0	48	20
9	17.7	86	64				12.0	65	40	15.0	76	55
10	19.1	88	77				21.8	97	75	20.5	96	81
11	12.9	70	47				12.0	64	45	13.3	71	35
12	15.0	78	57				13.1	69	22	14.8	78	52
13	16.6	89	75				16.0	84	58	17.3	89	76
14	18.9	99	95				18.9	94	73	19.0	95	81
15	16.7	91	79				18.2	89	64	18.5	92	79
16	14.1	74	59				11.7	60	23	13.5	64	40
17	16.6	81	68				11.6	55	33	15.2	68	51
18	18.8	92	78				16.1	75	49	18.3	87	72
19	18.5	93	78				18.6	94	62	19.1	96	82
20	18.1	90	78				17.1	82	52	19.0	90	73
21	9.3	51	23				7.7	40	5	9.7	49	12
22	15.2	84	63				12.3	66	33	13.1	69	34)
23	16.5	89	75				17.9	99	81	17.7	96	85
24	13.3	71	58				13.3	73	43	14.4	74	47
25	14.2	75	48				13.6	70	38	14.4	72	51
26	17.2	91	71				16.7	93	72	17.6	94	79
27	16.0	76	52				15.8	84	56	17.6	87	67
28	15.4	81	59				15.8	78	49	17.7	86	67
29	14.1	80	61				12.4	68	43	14.1	73	56
30	15.6	97	91				16.8	96	67	16.7	96	83
31												
月極値			23						5			12
起日			21						21			21
上旬平均	13.7	76					11.9	67		13.4	73	
中旬平均	16.6	86					15.3	77		16.8	83	
下旬平均	14.7	80					14.2	77		15.3	80	
月平均	15.0	80					13.8	73		15.2	79	

地域気象観測日照時間月報

長崎県 (84)

2026年4月

単位：h 1/1頁

観測所名	鱒浦	厳原	芦辺	平戸	松浦	佐世保	西海	有川	長崎	雲仙岳	島原	福江	口之津	脇岬
日付														
1	0.0	0.0	0.0	0.4	0.0	0.1	0.2	0.9	0.1	0.0	0.0	0.2	0.0	0.0
2	11.7	10.7	9.5	11.0	10.4	10.5	11.2	11.7	10.9	6.7	10.3	11.8	11.5	11.7
3	9.4	8.0	7.2	6.9	7.0	6.7	6.8	5.7	5.5	5.9	7.2	4.8	6.8	5.6
4	2.5	0.6	0.7	1.2	0.1	0.3	0.2	0.2	0.1	0.0	1.2	0.9	0.0	0.0
5	10.5	10.5	10.2	10.4	10.1	8.7	9.3	10.5	8.3	4.5	9.1	10.6	10.6	8.8
6	3.1	3.3	0.6	4.6	6.2	3.7	4.1	3.8	2.0	1.6	1.8	0.7	1.3	1.2
7	11.3	10.5	11.2	11.2	11.0	10.8	10.4	11.2	9.7	9.0	8.8	11.3	9.2	9.9
8	11.3	10.9	11.7	12.0	11.1	11.9	11.2	10.9	10.5	9.9	11.3	10.7	11.3	11.2
9	0.0	0.1	0.0	0.2	0.0	0.0	0.0	0.0	0.0	0.0	0.0	0.0	0.0	0.0
10	8.7	7.0	0.5	0.7	0.3	0.0	0.0	0.0	0.0	0.0	0.0	1.0	0.0	0.0
11	10.4	10.1	10.2	9.1	9.2	8.3	8.1	8.8	8.5	8.5	10.0	8.6	8.7	8.1
12	4.8	4.1	4.4	0.9	1.4	1.5	1.2	0.7	2.8	3.3	4.6	0.7	2.4	0.9
13	0.0	3.3	2.5	0.2	0.2	0.0	0.4	0.0	0.0	0.0	0.0	0.0	0.2	0.2
14	0.0	0.0	0.0	0.0	0.0	0.0	0.0	0.0	0.0	0.0	0.0	0.0	0.0	0.0
15	7.7	6.0	2.4	0.2	0.0	1.5	3.4	2.6	2.1	1.4	0.3	2.1	0.6	4.4
16	12.2	9.7	8.7	6.3	7.0	11.9	12.0	9.3	11.6	10.4	11.7	11.9	12.0	12.1
17	0.1	0.0	0.2	0.0	0.0	0.0	0.1	0.1	0.4	0.4	0.3	0.0	0.3	0.3
18	5.2	2.2	1.4	0.2	0.5	0.4	0.0	0.4	0.0	0.3	0.6	0.1	0.0	0.0
19	6.6	0.8	0.6	0.0	0.0	0.5	0.4	0.4	0.0	0.4	0.2	0.6	0.1	0.0
20	3.1	1.0	3.4	2.5	2.2	2.8	2.3	0.1	5.2	2.7	9.7	0.5	8.2	6.2
21	11.9	11.0	10.3	10.6	11.0	10.1	10.4	10.1	10.4	8.7	11.0	10.1	11.1	11.1
22	0.0	0.0	0.0	0.0	0.0	0.0	0.0	0.0	0.1	0.0	0.0	0.0	0.1	0.1
23	0.2	0.0	0.0	0.0	0.0	0.0	0.0	0.0	0.0	0.0	0.0	0.0	0.0	0.0
24	11.9	9.8	9.8	6.6	7.4	8.5	9.2	8.6	5.8	2.6	3.0	8.8	4.0	6.3
25	11.7	10.2	11.7	9.3	9.5	7.7	8.8	8.2	6.8	2.1	4.3	7.6	4.9	6.6
26	4.5	1.9	0.0	0.5	0.0	0.4	0.0	2.0	0.1	0.4	0.3	3.6	0.8	0.1
27	11.5	10.8	11.2	11.1	11.1	10.6	10.6	10.5	8.1	9.0	7.6	7.1	8.8	7.9
28	4.9	4.8	2.5	1.2	0.5	0.6	0.6	0.4	2.0	1.4	3.2	0.7	3.3	3.8
29	3.4	1.2	0.2	0.6	0.3	0.1	0.0	0.0	1.5	1.6	2.9	0.0	3.8	2.8
30	0.0	0.0	0.0	0.0	0.0	0.0	0.0	0.0	0.0	0.0	0.0	0.0	0.0	0.0
31														
旬合計 上旬	68.5	61.6	51.6	58.6	56.2	52.7	53.4	54.9	47.1	37.6	49.7	52.0	50.7	48.4
旬合計 中旬	50.1	37.2	33.8	19.4	20.5	26.9	27.9	22.4	30.6	27.4	37.4	24.5	32.5	32.2
旬合計 下旬	60.0	49.7	45.7	39.9	39.8	38.0	39.6	39.8	34.8	25.8	32.3	37.9	36.8	38.7
月合計	178.6	148.5	131.1	117.9	116.5	117.6	120.9	117.1	112.5	90.8	119.4	114.4	120.0	119.3
0.1時間未満日数	6	6	7	6	10	8	9	8	8	9	8	8	8	9

解 説

気象月報

日	界	24時（日本標準時）
平均気圧（hPa）	現地	観測地点の高さにおける気圧 毎正時24回の平均値
	海面	東京湾平均海面の高さに換算した気圧 毎正時24回の平均値
気 温（℃）	平均	毎正時24回の平均値
	最高	00時から24時までの最高値
	最低	00時から24時までの最低値
平均蒸気圧（hPa）		毎正時24回の平均値
相対湿度（%）	平均	毎正時24回の平均値
	最小	00時から24時までの最小値
平均雲量		令和2年2月3日から、目視観測通報の自動化に伴い雲量の観測は終了
日照時間（hr）		1日の合計値 0.0は不照
全天日射量（MJ/m ² ）		全天電気式日射計による1日の合計値
		毎正時01時～24時の合計値。0.0は0.5mm未満のとき ーは降水なし 最小単位は0.5mm
降 水 量（mm）	最大1時間	00時01分から24時00分までの任意の前1時間降水量の最大値
	最大10分	00時01分から24時00分までの任意の前10分間降水量の最大値
最深積雪（cm）		24時を日界として、毎正時の積雪の深さの最大値 0は1cm未満 ーは積雪なし
降雪深さ合計（cm）		24時を日界として、毎正時の観測値の合計値
風 速（m/s）	平均	毎正10分の10分間平均風速（6×24=144回）の平均値
	最大	1日の各10分間平均風速の最大値とその時の風向（風の吹いて来る方向） 最小単位は0.1m/s
	最大瞬間	1日の瞬間風速の最大値とその時の風向（風の吹いて来る方向） 最小単位は0.1m/s
天 気 概 況		昼間（06時～18時）と夜間（18時～翌日06時）の天気を総合して平文で表したもの
大 気 現 象		観測した大気現象を記号で表したもの。記号の名称は別表を参照 空欄は現象なし
上・中・下旬、月		各旬および月の平均値または合計値
平 年		1991年から2020年までの30年間の平均値
風 向 別 頻 度（%）		毎正時の風向から風向別の観測回数を合計して月間の風向別百分率を表したもの 右下の（）内は静穏率
月最大24時間降水量（mm）		前月末日の13時の前1時間降水量から翌月1日の12時までの前1時間降水量を対象とした連続する任意の24時間降水量の最大値
最低海面気圧（hPa）		海面気圧の月最低値
日 照 率（%）		月間日照時間を月の可照時間で割り百分率で表したもの
記 号 の 説 明		D：正常値 D)：準正常値。統計を求める資料が80%以上ある場合 D]：資料不足値。統計を求める資料が80%未満の場合 ×：欠測。統計を求める資料が全て欠測または資料不足値の場合 ー：現象なし @：参考値（平年差や平年比に使用できません）

地域気象観測月報

日 界	24時（日本標準時）	
降 水 量(mm)		毎正時（01時から24時）の合計値 0.0は降水なしまたは0.5mm未満の降水，最小単位は0.5mm
	最大日降水量	月間の日降水量の最大値
	最大1時間	00時01分から24時00分までの任意の前1時間降水量の月間の最大値
	最大10分間	00時01分から24時00分までの任意の前10分間降水量の月間の最大値
気 温(℃)	平 均	毎正時（01時から24時）24回の平均値
	最高・最低	00時から24時までの最高値および最低値
	積算気温	日平均気温が10℃以上の日の観測値を積算し、少数第1位を四捨五入した値
平均蒸気圧(hPa)	毎正時24回の平均値	
相対湿度(%)	平 均	毎正時24回の平均値
	最 小	00時から24時までの最小値
風向(16方位) 風速(m/s)	平 均	毎正10分の10分間平均風速（6×24=144回）の平均値
	最大風速・風向	1日の各10分間平均風速の最大値とその時の風向（風の吹いて来る方向） 最小単位は0.1m/s
	最大瞬間・風向	1日の瞬間風速の最大値とその時の風向（風の吹いて来る方向） 最小単位は0.1m/s
	最多風向	01時から24時までの毎正時の24回の風向の中で最も多い風向
日 照 時 間(h)	推計気象分布（日照時間）から得る推計値（厳原，平戸，佐世保，長崎，雲仙岳，福江を除く）0.0は不照	
記号の説明	D：正常値 D)：準正常値 統計を求める資料が80%以上ある場合 D]：資料不足値 統計を求める資料が80%未満の場合 ×：欠測 統計を求める資料が全て欠測または資料不足値の場合	

大気現象記号一覧表

記号	名称	記号	名称	記号	名称	記号	名称
●	雨	⚡	みぞれ	×	雪	☁	雷
☁	霧	☁	もや	∞	煙霧		