

長 崎 県 気 象 月 報

2026 年 3 月

長 崎 地 方 気 象 台

注) この資料に使用した値はすべて速報値であり、後日修正することがあります。

2026年3月の天気概況

上旬は、低気圧や寒気の影響で曇りや雨となった日もあったが、中旬・下旬は、高気圧に覆われて晴れた日が多かった。
生物季節観測では、27日に「ソメイヨシノの開花」（平年より4日遅い、昨年より3日遅い）を観測した。

<要素別の出現階級>

月平均気温: 高いかかなり高い（平年差: +0.3℃～+1.5℃）、月降水量: 平年並か多い（平年比: 51%～159%）、月間日照時間: かなり多いか多い（平年比: 90%～134%）

日ごとの天気概況

天気概況

1日 高気圧に覆われて
2日 低気圧や湿った空気の影響により
3日 低気圧や湿った空気の影響により
4日 高気圧に覆われて
5日 高気圧に覆われて
6日 前線や湿った空気の影響により
7日 気圧の谷の影響により
8日 寒気や気圧の谷の影響により
9日 寒気や気圧の谷の影響により
10日 高気圧に覆われて

長崎の昼の天気（06時～18時）

晴後一時曇
雨
晴後曇時々雨
晴
晴時々曇
雨時々曇、雷を伴う
曇時々晴
曇時々晴
曇時々晴
晴

長崎の夜の天気（18時～翌06時）

曇
曇一時晴後雨
晴
晴後一時曇
晴時々曇
晴
晴
晴一時曇
晴一時雨
晴

天気概況

11日 高気圧に覆われて
12日 高気圧に覆われて
13日 気圧の谷や寒気の影響により
14日 高気圧に覆われて
15日 高気圧に覆われて
16日 高気圧に覆われて
17日 高気圧に覆われて
18日 低気圧や前線の影響により
19日 前線や寒気の影響により
20日 高気圧に覆われて

長崎の昼の天気 (06時~18時)

晴
晴一時曇
晴後時々雨一時曇
晴一時曇
晴後時々曇
晴時々曇
晴一時曇
雨時々曇
曇一時雨後晴
晴時々曇

長崎の夜の天気 (18時~翌06時)

晴時々曇
晴
晴一時雨
晴
晴時々曇
晴時々曇
晴後雨時々曇
雨後一時曇
晴
曇時々晴

天気概況

21日 高気圧に覆われて
22日 低気圧や前線の影響により
23日 高気圧に覆われて
24日 高気圧に覆われて
25日 気圧の谷や低気圧の影響により
26日 高気圧に覆われて
27日 高気圧に覆われて
28日 高気圧に覆われて
29日 高気圧に覆われて
30日 高気圧に覆われて
31日 低気圧や湿った空気の影響により

長崎の昼の天気 (06時~18時)

晴一時曇
雨時々曇
晴
曇時々晴
雨
晴
曇時々晴
晴
晴時々曇
曇一時晴後雨
曇時々雨一時晴

長崎の夜の天気 (18時~翌06時)

晴一時曇
雨後曇時々晴
晴時々曇
雨時々曇
晴時々曇
晴時々曇
晴
晴時々曇
雨時々曇、雷を伴う
曇時々晴後雨

地点別・要素別階級表 2026年3月

	巖原		平戸		佐世保		長崎		雲仙岳		福江	
平均気温 [°C]	10.6	10.0	11.2	10.3	12.1	11.0	12.4	11.2	8.1	6.8	12.0	10.9
	高い		高い		かなり高い		かなり高い		高い		高い	
降水量 [mm]	157.0	172.3	236.0	148.7	124.5	120.7	123.5	123.2	178.5	202.5	132.0	172.1
	平年並		かなり多い		平年並		平年並		平年並		少ない	
日照時間 [h]	155.2	161.5	169.1	157.7	200.6	167.2	206.2	159.5	178.8	133.6	171.5	150.9
	少ない		平年並		かなり多い		かなり多い		かなり多い		多い	

※表中の値は地上気象観測統計値（左側が月統計値、右側が月平年値）※平年値は1991年-2020年による
)：準正常値 統計を求める資料が80%以上ある場合

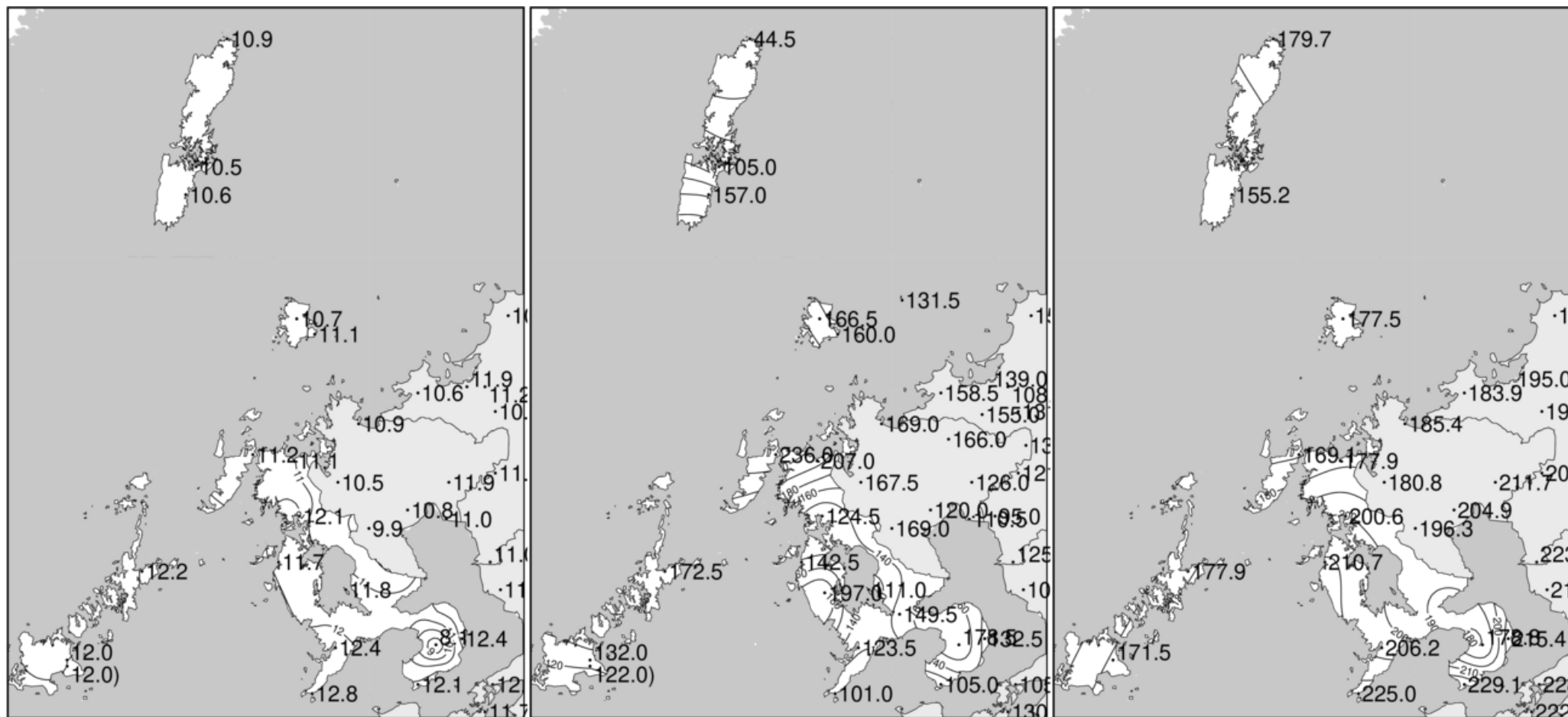
極値更新表 2026年3月

- ・観測史上1位の値の更新はない
- ・3月の1位の値

観測種別(単位)	観測所	更新した極値		これまでの極値		統計開始年月
		観測値	観測年月日	観測値	観測年月日	
月降水量の多い方から(mm)	松浦	207.0	2026/3	206.0	2012/3	2011/3
日最小相対湿度(%)	佐世保	11.0	2026/3/21	11.0	2011/3/11	1950/3

本表に掲載する極値の統計は統計期間10年以上の地点を対象にしています。

気象分布図（観測値） 2026年3月



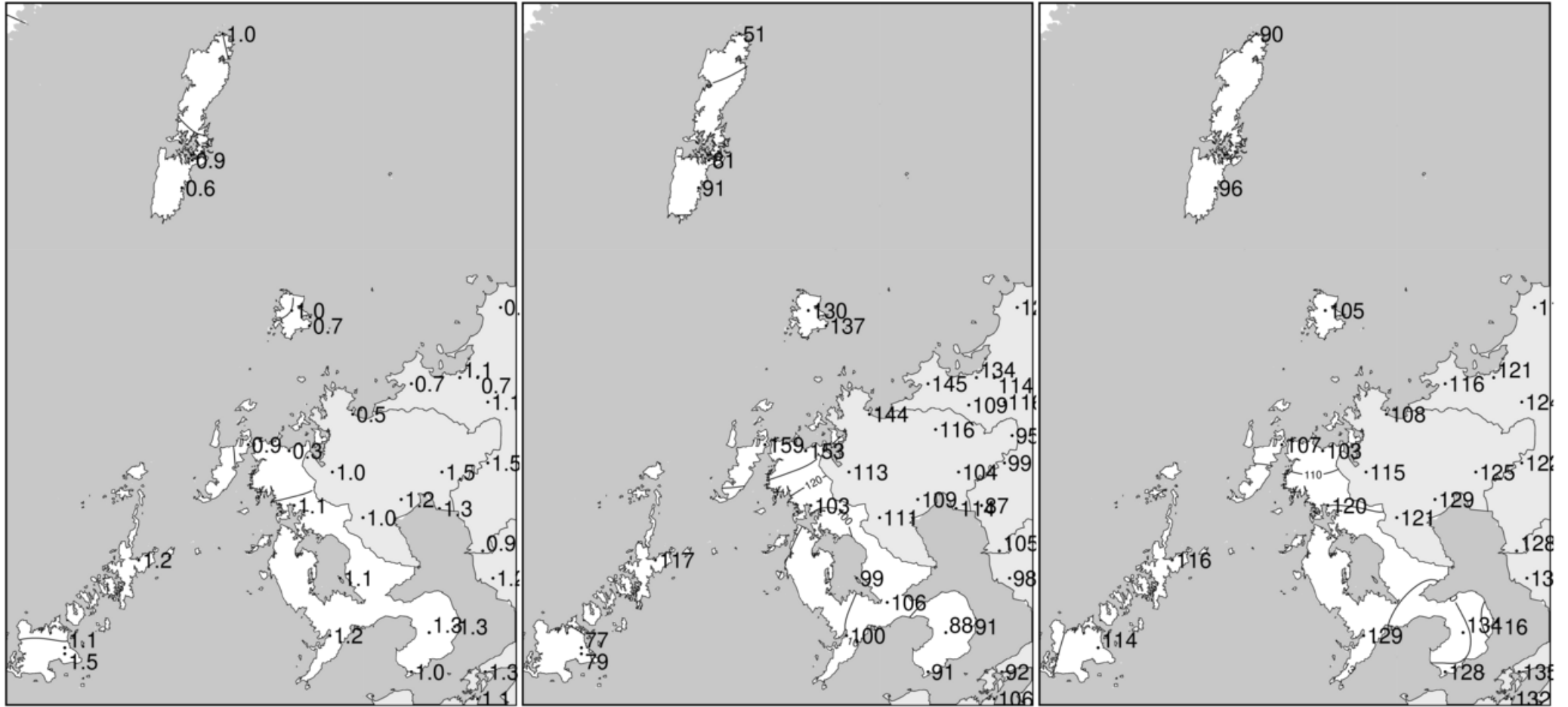
2026年3月気温観測値 (°C) メッシュ平均値補正

2026年3月降水量観測値 (ミリ)

2026年3月日照時間観測値 (時間)

) : 準正常値 統計を求める資料が 80%以上ある場合

気象分布図（平年差(比)） 2026年3月



2026年3月気温平年差 (°C)

2026年3月降水量平年比 (%)

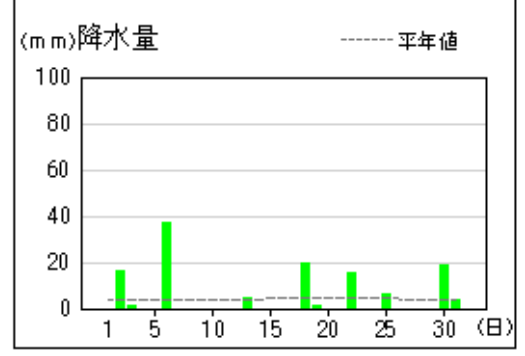
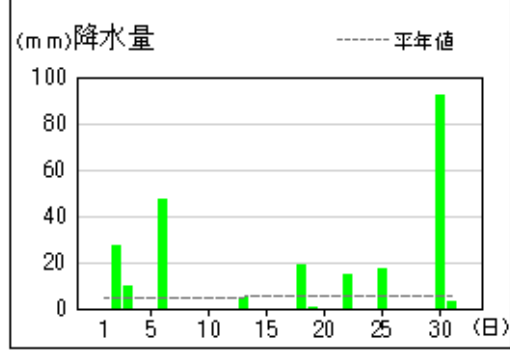
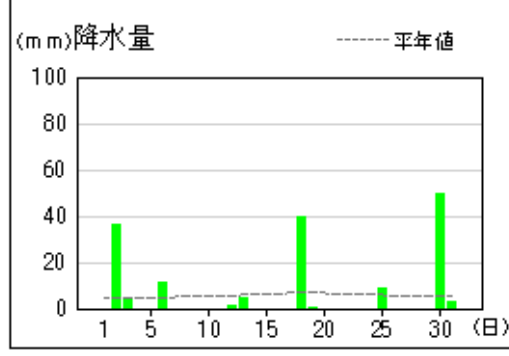
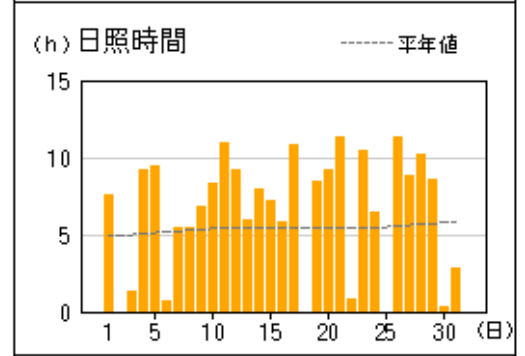
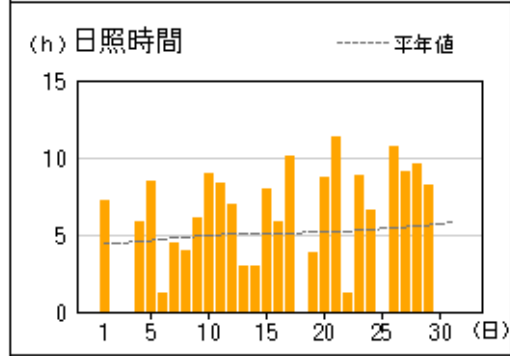
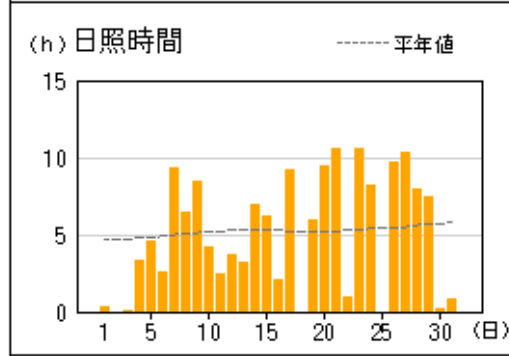
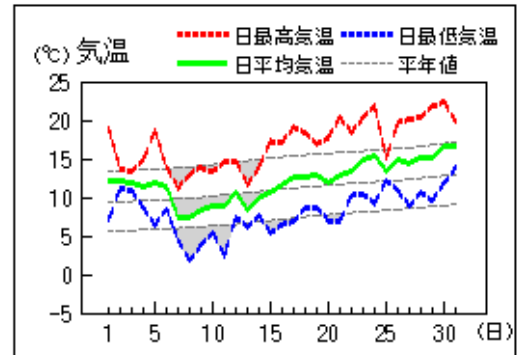
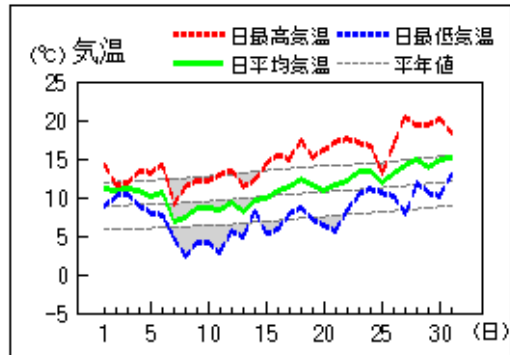
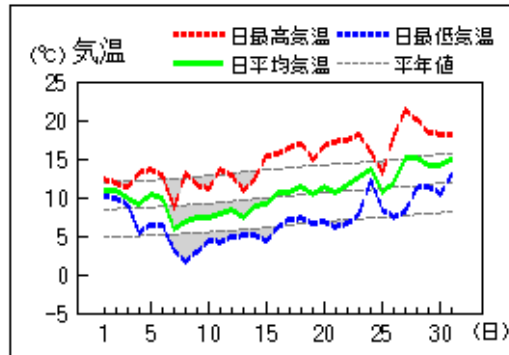
2026年3月日照時間平年比 (%)

地上気象 気象経過図：2026年03月01日-2026年03月31日

巖原

平戸

佐世保

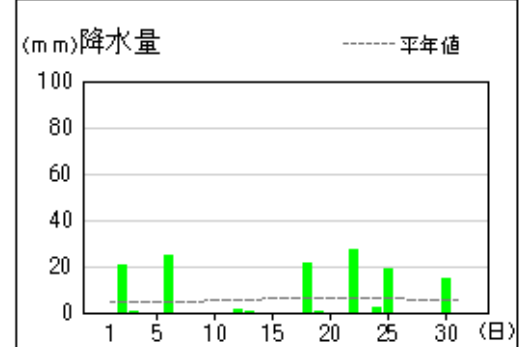
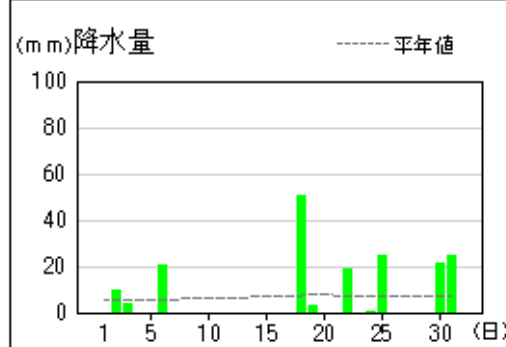
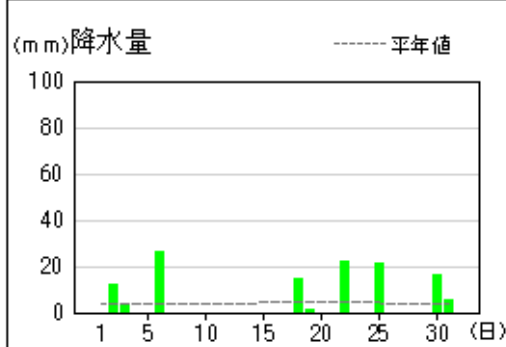
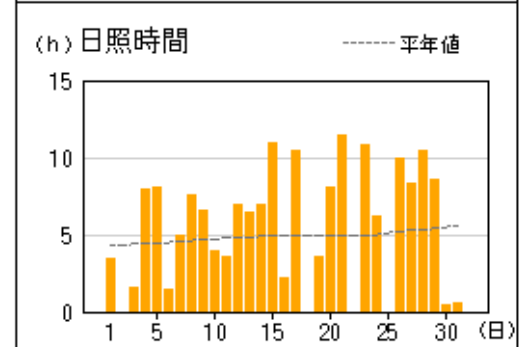
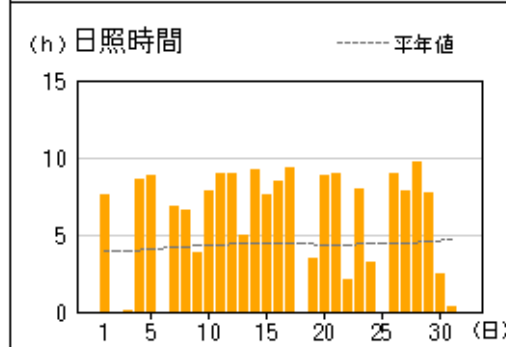
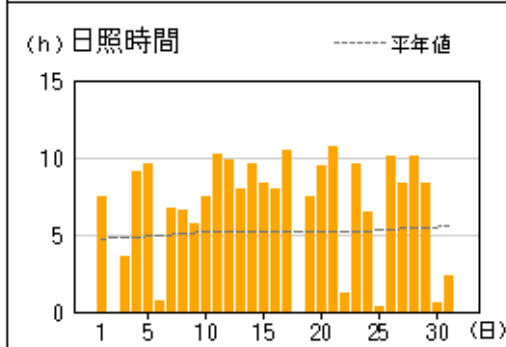
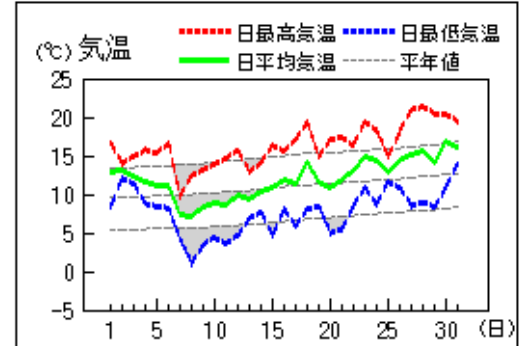
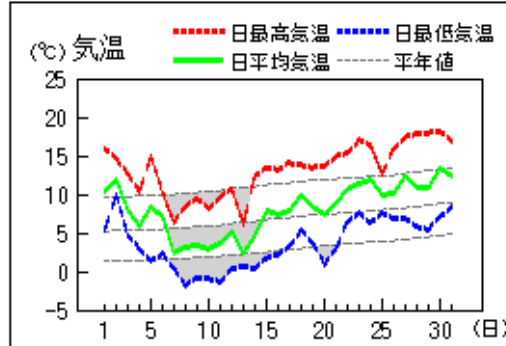
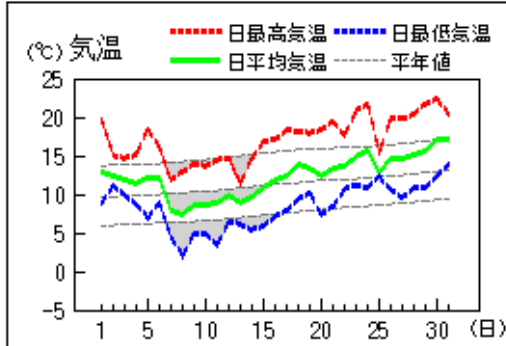


地上気象 気象経過図：2026年03月01日-2026年03月31日

長崎

雲仙岳

福江



気 象 月 表

地点番号 47800 地点名 巖原 (長崎県)

気象官署名 長崎地方気象台

2026年3月

日付	平均気圧		気 温			平均	相対		平均	日照	全天	降 水 量			最深	降雪	風 速					天 気 概 況		大気現象	日付			
	現地	海面	平均	最高	最低	圧	湿度		10分	時間		日射量	mm	最大			cm	深さ	平均		最大		最大瞬間			昼	夜	
							%	最小						比					h	MJ/m ²	1時間	10分						m/s
1	1022.4	1022.9	11.0	12.4	10.2	8.8	67	61		0.3		—	—	—			4.4	6.7	NNE	13.7	NE				1			
2	1016.4	1016.9	11.0	11.9	9.8	11.1	85	71		0.0		36.0	6.0	2.0			5.4	9.2	NNE	18.1	NNE			●	2			
3	1017.2	1017.7	10.0	11.3	9.0	9.7	79	70		0.1		3.5	3.5	1.5			5.1	7.2	NNW	16.8	N			●	3			
4	1023.0	1023.5	9.2	13.2	5.4	8.3	72	53		3.3		—	—	—			2.2	4.4	NNW	8.2	NNW				4			
5	1022.9	1023.4	10.3	13.6	6.5	8.6	69	52		4.6		—	—	—			1.8	3.7	NE	8.8	ENE				5			
6	1018.3	1018.8	10.0	12.8	6.3	9.0	72	44		2.6		11.0	4.5	1.5			3.4	8.4	NW	15.2	NNW			●	6			
7	1023.8	1024.3	5.8	8.7	3.1	5.0	55	40		9.3		—	—	—			4.5	9.4	NW	14.8	NW				7			
8	1025.7	1026.2	6.9	13.2	1.6	6.4	64	46		6.4		—	—	—			1.9	5.0	NNW	7.4	W				8			
9	1024.0	1024.5	7.3	11.6	3.0	5.8	58	38		8.4		0.0	0.0	0.0			2.9	7.0	NNW	11.2	NW			●	9			
10	1025.5	1026.0	7.5	11.1	4.5	6.7	65	52		4.2		—	—	—			2.1	6.5	NNW	8.9	NNW			∞	10			
11	1024.0	1024.5	7.9	13.6	4.2	7.3	69	45		2.5		—	—	—			1.3	3.4	SE	4.8	SE				11			
12	1023.6	1024.1	8.3	12.9	4.8	7.8	72	50		3.7		1.0	0.5	0.5			3.1	5.7	NNW	12.5	NNW			●	12			
13	1026.9	1027.4	7.4	10.9	5.1	6.7	65	43		3.2		4.5	2.0	1.5			4.5	7.2	NNW	14.3	N			●	13			
14	1027.3	1027.8	8.9	12.5	5.2	6.9	61	48		6.9		—	—	—			3.0	6.5	NNW	11.3	NNW				14			
15	1023.9	1024.4	9.1	15.4	4.3	8.4	74	51		6.2		—	—	—			1.6	3.8	SE	6.9	WNW				15			
16	1021.9	1022.4	10.7	15.6	6.2	9.6	76	56		2.1		—	—	—			2.0	3.7	NE	7.5	N			=	∞	16		
17	1021.1	1021.6	10.7	16.4	7.1	9.1	73	48		9.2		—	—	—			1.3	2.7	NE	5.3	SE				17			
18	1013.2	1013.7	11.4	17.0	7.3	12.4	91	82		0.0		39.5	13.5	3.0			2.9	12.2	S	19.6	S			● =	18			
19	1015.2	1015.7	10.5	14.9	6.7	9.6	77	54		6.0		0.5	1.0	0.5			2.3	6.5	NNW	10.3	NNW			● =	∞	19		
20	1019.1	1019.6	11.3	16.7	6.8	6.4	51	15		9.4		—	—	—			2.2	6.1	NNW	9.0	NNW			=	20			
21	1022.7	1023.2	10.7	17.2	6.1	7.9	64	35		10.6		—	—	—			1.6	4.1	SE	6.4	SE				21			
22	1018.7	1019.2	11.6	17.4	6.6	9.4	69	46		0.9		0.0	0.0	0.0			1.1	2.6	ENE	4.4	ENE			●	22			
23	1018.4	1018.9	12.6	18.2	7.8	10.2	72	30		10.6		—	—	—			2.4	4.7	N	10.5	N			=	23			
24	1017.9	1018.4	13.6	15.9	12.2	10.3	66	59		8.2		—	—	—			2.7	4.2	N	8.3	ENE			∞	24			
25	1012.8	1013.3	10.6	13.1	8.5	11.0	86	70		0.0		8.5	2.0	1.0			2.9	5.9	NNW	10.5	NNE			●	25			
26	1014.2	1014.7	12.0	17.9	7.4	11.5	83	60		9.7		—	—	—			1.4	3.6	SE	5.3	SE			=	∞	26		
27	1012.9	1013.4	15.2	21.3	8.1	10.5	64	28		10.3		—	—	—			2.7	10.4	W	16.0	W			=	∞	27		
28	1014.4	1014.9	15.2	20.1	11.2	11.8	69	47		8.0		—	—	—			2.2	10.4	W	16.2	WSW			=	∞	28		
29	1016.5	1017.0	14.2	18.4	11.5	12.8	79	64		7.5		—	—	—			1.1	2.7	N	4.4	ESE			=	∞	29		
30	1012.5	1013.0	14.1	18.2	10.4	14.3	88	63		0.2		49.5	16.0	4.0			1.4	6.4	S	9.9	S			● =	∞	30		
31	1007.8	1008.3	14.9	18.1	12.9	14.1	82	68		0.8		3.0	1.0	0.5			4.6	12.1	SSW	20.0	S			● =	31			
上旬	1021.9	1022.4	8.9	12.0	5.9	7.9	69			39.2		50.5					3.4	10.5	35.2	23.5	4.6	3.9	月最大24時間降水量		最低海面気圧			
中旬	1021.6	1022.1	9.6	14.6	5.8	8.4	71			49.2		45.5					2.4	3.2	(北)		1.5	mm		期間				
下旬	1015.3	1015.8	13.2	17.8	9.3	11.3	75			66.8		61.0					2.2	1.3	(西) 風向別頻度%		1.3	52.5		30日15時 ~31日11時		hPa	起日	
月	1019.5	1020.0	10.6	14.9	7.1	9.3	72			155.2		157.0					2.6	0.8	(南) (0.9)		1.1	起日	30			1000.4	31	
平年	1018.0	1018.5	10.0	13.6	6.3	8.2	65			6.4@	161.5	13.1@	172.3				0@	3.3	0.8	1.3	1.3	3.6	5.0	日照時間		h	日照率	42%

階級別	気 温 °C								日降水量 mm					日最深積雪 cm					日最大風速 m/s			日平均雲量		日数	不照	大気現象			現象		平年						
	最高<0	平均<0	最低<0	最高≥25	平均≥25	最低≥25	最高≥30	最高≥35	≥0.0	≥0.5	≥1.0	≥10	≥30	≥0	≥10	≥20	≥50	≥100	≥10	≥15	≥30	<1.5	≥8.5			日数	不照	雪	霧	雷		霜	初終				
日数	0	0	0	0	0	0	0	0	12	10	9	4	3						4	0	0																
平年	0.0	0.0	0.6	0.0	0.0	0.0	0.0	0.0	16.0	9.9	9.0	4.8	2.1	0.2@	0.0@	0.0@	0.0@	0.0@	4.3	0.3	0.0	3.1@	10.4@						平年	5.2	0.3	0.0	0.8@	雪	初終	12/15	2/27

気 象 月 表

地点番号 47805 地点名 平戸 (長崎県)

気象官署名 長崎地方気象台

2026年3月

日付	平均気圧		気 温			平均	相対		平均	日照	全天	降 水 量			最深	降雪	風 速				天 気 概 況		大気現象	日付				
	現地	海面	平均	最高	最低	蒸気	平均	最小	10分	時間		日射量	mm	最大			積雪	深さ	平均		最大				昼	夜		
														1時間					10分	m/s	風向	m/s					風向	06:00~18:00
1	1014.0	1021.1	11.1	14.1	8.8	9.4	71	54		7.2		—	—	—			4.5	6.8	NE	12.8	NE				1			
2	1007.3	1014.4	10.9	11.6	10.2	11.6	89	77		0.0		27.0	7.0	2.5			4.4	8.1	NNE	15.7	NNE			●	2			
3	1008.2	1015.3	11.2	11.9	10.4	11.1	83	64		0.0		10.0	5.0	1.5			7.4	10.2	N	19.9	NNE			●	3			
4	1015.4	1022.5	10.9	13.5	8.9	8.4	65	52		5.8)		0.0	0.0	0.0			4.8)	7.3	N	13.3	N			●	4			
5	1015.5	1022.7	10.2	13.2	8.0	8.5	68	48		8.4		—	—	—			2.7	5.0	NNE	9.4	NE				5			
6	1012.0	1019.1	10.6	14.2	7.7	10.5	80	46		1.2		47.0	17.0	6.0			2.8	5.2	NW	11.7	NNW			●	6			
7	1017.0	1024.3	7.0	9.2	4.6	5.8	58	46		4.5		—	—	—			2.8	4.4	NW	10.8	NW				7			
8	1018.6	1025.8	7.4	11.4	2.3	6.8	66	47		3.9		—	—	—			1.5	2.9	NE	5.1	NE				8			
9	1017.1	1024.3	8.6	12.1	4.2	6.4	58	43		6.1		0.0	0.0	0.0			2.4	5.4	N	10.4	N			●	9			
10	1018.2	1025.4	8.6	12.2	4.1	6.6	60	43		9.0		0.0	0.0	0.0			2.8	5.8	N	11.6	N			●	10			
11	1017.0	1024.2	8.3	12.9	2.8	6.5	60	46		8.3		—	—	—			1.8	3.8	NE	6.5	N				11			
12	1015.5	1022.7	9.5	13.5	5.7	8.0	68	50		7.0		0.0	0.0	0.0			3.8	8.0	N	16.0	N			●	12			
13	1018.2	1025.4	8.1	11.4	5.0	7.1	66	45		3.0		5.0	2.5	1.5			6.8	10.0	N	18.8	N			●	13			
14	1019.4	1026.6	9.6	12.3	8.1	7.6	63	52		2.9		0.0	0.0	0.0			5.3	8.6	NNE	15.6	N			●	14			
15	1016.9	1024.1	10.0	14.4	5.3	8.9	73	56		7.9		—	—	—			1.8	3.7	N	7.4	N				15			
16	1014.7	1021.8	10.8	15.5	5.9	9.0	71	50		5.8		—	—	—			2.0	4.6	N	7.8	N				16			
17	1013.9	1021.0	11.4	15.0	7.8	9.4	71	50		10.1		—	—	—			2.3	4.9	NNE	8.1	N				17			
18	1007.0	1014.1	12.5	17.4	8.6	13.2	89	71		0.0		18.5	5.5	1.5			3.1	9.4	S	17.2	S			●	18			
19	1008.0	1015.1	11.7	15.2	7.2	10.9	80	63		3.8		0.5	0.5	0.5			2.6	5.1	N	8.8	NNE			● =	19			
20	1012.5	1019.6	11.0	16.2	6.4	7.9	63	28		8.7		—	—	—			1.5	4.0	NNE	7.0	NW			=	20			
21	1015.6	1022.8	11.6	17.1	5.7	7.1	54	28		11.3		—	—	—			1.5	4.4	NE	6.9	NE				21			
22	1011.7	1018.8	12.2	17.6	8.4	10.8	75	32		1.2		15.0	4.0	1.5			1.2	3.2	NE	5.0	NE			● =	22			
23	1010.8	1017.9	13.5	17.2	10.4	12.6	82	58		8.8		—	—	—			3.6	6.3	NNE	11.4	NE			=	23			
24	1010.0	1017.0	13.4	16.6	11.1	11.5	75	57		6.6		—	—	—			3.0	5.3	NNE	9.5	NE				24			
25	1004.3	1011.3	11.8	13.1	10.7	12.5	90	78		0.0		17.5	4.0	1.5			5.1	8.7	N	17.3	N			●	25			
26	1007.3	1014.3	13.1	16.9	10.1	11.4	76	57		10.7		—	—	—			2.9	5.6	N	10.7	N				26			
27	1007.0	1014.0	14.1	20.5	7.9	11.4	72	41		9.1		—	—	—			1.5	4.1	S	6.1	WSW			= ∞	27			
28	1008.0	1014.9	14.9	19.3	11.8	13.7	81	56		9.6		—	—	—			2.6	4.4	SSW	6.6	WNW			= ∞	28			
29	1009.5	1016.6	14.0	19.3	10.7	13.4	84	61		8.2		—	—	—			1.5	4.2	S	5.6	S			= ∞	29			
30	1005.3	1012.3	15.0	20.1	10.1	14.8	87	58		0.0		92.5	30.5	9.0			2.1	7.4	SSW	15.7	SSW			● =	30			
31	1001.4	1008.4	15.1	18.4	13.0	15.1	87	76		0.0		3.0	3.5	2.0			4.5	7.0	SW	13.1	N			● =	31			
上旬	1014.3	1021.5	9.7	12.3	6.9	8.5	70			46.1		84.0					3.6	8.7	6.7	16.8	23.3	14.5	月最大24時間降水量		最低海面気圧			
中旬	1014.3	1021.5	10.3	14.4	6.3	8.9	70			57.5		24.0					3.1	3.1	(北)		5.1	期間		hPa		起日		
下旬	1008.3	1015.3	13.5	17.8	10.0	12.2	78			65.5		128.0					2.7	2.6	(西) 風向別頻度%		1.5	95.5	30日14時 ~31日1時		1002.0	31		
月	1012.2	1019.3	11.2	14.9	7.8	9.9	73			169.1		236.0					3.1	1.2	(南) (0.8)		0.8	起日	30			日照率	46%	
平年	1011.3	1018.5	10.3	13.5	7.1	8.9	69			7.3@157.7		148.7					0@	3.7	1.7	5.1	4.8	2.0	1.2	日照時間		h	日照率	46%

階級別	気 温 °C								日降水量 mm					日最深積雪 cm					日最大風速 m/s			日平均雲量		日数	不照	大気現象			現象	平年						
	最高<0	平均<0	最低<0	最高≥25	平均≥25	最低≥25	最高≥30	最高≥35	≥0.0	≥0.5	≥1.0	≥10	≥30	≥0	≥10	≥20	≥50	≥100	≥10	≥15	≥30	<1.5	≥8.5			日数	不照	雪			霧	雷	霜	初終		
日数	0	0	0	0	0	0	0	0	15	10	9	7	2						2	0	0															
平年	0.0	0.0	0.1	0.0	0.0	0.0	0.0	0.0	17.7	10.8	9.9	4.9	1.5	0.0@	0.0@	0.0@	0.0@	0.0@	2.2	0.0	0.0	3.1@	17.8@						平年	5.3	1.1	0.4		雪	初終	12/18

気 象 月 表

地点番号 47812 地点名 佐世保 (長崎県)

気象官署名 長崎地方気象台 2026年3月

日付	平均気圧		気 温			平均蒸気圧 hPa	相対湿度		平均日照時間 h	日照時間 h	全天日射量 MJ/m ²	降 水 量			最深積雪 cm	降雪深さ合計 cm	風 速					天 気 概 況		大気現象	日付			
	現地 hPa	海面 hPa	平均 ℃	最高 ℃	最低 ℃		平均 %	最小 %				10分 比	mm	最大			平均 m/s	最大		06:00~18:00	夜 18:00~06:00							
														1時間 mm				10分 mm	m/s			風向 16方位	m/s			風向 16方位		
1	1019.3	1020.0	12.1	18.8	7.1	9.9	71	49	7.6			—	—	—			2.5	7.5	NNW	10.7	SE				1			
2	1012.5	1013.2	12.2	13.6	11.1	12.2	86	72	0.0			16.0	3.0	1.0			2.5	8.8	ESE	13.4	ESE			● =	2			
3	1013.5	1014.2	12.0	13.4	10.9	11.1	78	61	1.3			1.5	1.5	0.5			5.8	12.0	N	20.3	N			● =	3			
4	1021.4	1022.1	11.5	15.0	8.6	8.1	60	42	9.2			—	—	—			3.6	6.4	NNW	12.1	NW				4			
5	1021.7	1022.4	11.8	18.7	6.5	7.6	57	26	9.5			—	—	—			2.5	7.4	SE	9.4	SE				5			
6	1018.5	1019.2	11.4	13.8	8.5	10.9	80	52	0.7			37.0	13.0	8.0			3.6	7.6	NW	12.4	WNW			●	6			
7	1023.5	1024.2	7.4	11.2	4.4	6.2	61	45	5.4			—	—	—			3.5	6.7	NW	9.8	NNW				7			
8	1025.2	1025.9	7.4	13.0	1.8	6.8	68	42	5.4			—	—	—			2.1	6.1	W	8.2	WSW				8			
9	1023.6	1024.3	8.3	13.8	3.9	7.1	66	35	6.8			0.0	0.0	0.0			2.8	7.9	NW	11.1	NW			●	9			
10	1024.5	1025.2	9.0	13.3	5.4	6.6	59	37	8.3			0.0	0.0	0.0			2.7	5.4	N	9.1	NNW			● = ∞	10			
11	1023.4	1024.1	8.9	14.6	2.5	6.6	59	42	10.9			—	—	—			2.6	6.1	NW	9.0	W				11			
12	1021.4	1022.1	10.6	14.7	7.5	7.0	55	36	9.2			0.0	0.0	0.0			3.5	8.6	N	15.0	N			●	12			
13	1024.3	1025.0	8.3	11.7	6.2	7.1	65	45	6.0			4.5	2.5	1.5			4.0	7.9	N	15.1	NNW			●	13			
14	1025.3	1026.0	10.0	13.9	7.6	7.5	61	49	7.9			0.0	0.0	0.0			4.2	8.0	NNW	13.7	NE			●	14			
15	1023.0	1023.7	10.7	17.3	5.4	8.4	68	33	7.2			—	—	—			2.2	5.4	NNW	7.9	NW				15			
16	1020.8	1021.5	11.7	17.1	6.4	8.8	66	47	5.8			—	—	—			2.5	5.9	W	8.1	NNW				16			
17	1019.9	1020.6	12.6	19.1	6.9	8.1	59	31	10.8			—	—	—			2.2	6.0	NW	7.7	NW				17			
18	1014.1	1014.8	12.7	18.3	8.7	13.2	87	66	0.0			19.5	4.5	1.5			4.0	9.1	WSW	14.9	SW			● =	18			
19	1014.2	1014.9	12.9	17.0	8.7	11.0	74	48	8.4			1.0	1.0	0.5			3.2	6.9	N	10.6	N			●	19			
20	1018.8	1019.5	11.9	17.7	7.0	7.8	59	24	9.2			—	—	—			2.5	6.7	NNW	9.4	NNW			=	20			
21	1022.0	1022.7	13.0	20.3	6.9	5.7	42	11	11.3			—	—	—			1.9	5.3	SE	7.1	SE				21			
22	1018.0	1018.7	13.5	18.4	10.2	11.3	72	39	0.8			15.5	3.5	1.5			1.9	4.7	SE	6.6	ESE			● =	22			
23	1016.5	1017.2	14.8	20.4	10.5	11.0	68	35	10.4			—	—	—			2.7	8.1	N	14.1	N				23			
24	1015.8	1016.5	15.3	21.8	9.2	10.5	62	41	6.5			—	—	—			1.7	3.8	WSW	5.6	SE				24			
25	1009.8	1010.5	13.4	15.1	12.2	13.0	84	71	0.0			6.5	2.0	1.0			3.8	9.8	N	18.7	N			● =	25			
26	1013.2	1013.9	14.9	19.6	10.9	9.9	60	35	11.3			—	—	—			3.5	6.7	N	10.6	NNE				26			
27	1013.5	1014.2	14.5	20.2	8.9	11.0	67	44	8.8			—	—	—			2.0	5.7	WSW	7.5	W			∞	27			
28	1014.5	1015.2	15.1	20.3	10.6	13.2	78	59	10.2			—	—	—			2.0	4.9	WSW	6.3	WSW			= ∞	28			
29	1015.9	1016.6	15.2	21.8	9.7	12.5	73	49	8.6			—	—	—			2.0	5.0	W	6.4	W			= ∞	29			
30	1012.1	1012.7	16.7	22.3	11.8	14.9	78	49	0.3			19.0	9.0	2.5			3.7	8.5	ESE	12.9	ESE			● =	30			
31	1007.8	1008.4	16.6	19.9	13.8	15.5	81	68	2.8			4.0	4.5	2.0			5.1	10.6	W	16.0	NE			● =	31			
上旬	1020.4	1021.1	10.3	14.5	6.8	8.7	69		54.2			54.5					3.2	7.1	12.2	15.9	7.0	3.6	月最大24時間降水量		最低海面気圧			
中旬	1020.5	1021.2	11.0	16.1	6.7	8.6	65		75.4			25.0					3.1	4.0	(北)		5.5	mm		期間				
下旬	1014.5	1015.1	14.8	20.0	10.4	11.7	70		71.0			45.0					2.8	4.0	(西) 風向別頻度% (東)		10.5	37.0		6日5時 ~6日14時		hPa	起日	
月	1018.3	1019.0	12.1	17.0	8.1	9.7	68		200.6			124.5					3.0	4.0	(南) (0.1)		7.1	起日	6			1003.4	31	
平年	1017.7	1018.4	11.0	15.1	7.2	8.5	63		167.2			120.7					0@	3.4	4.0	3.8	3.1	3.2	4.7	可照時間		h	日照率	54%

階級別	気 温 °C								日降水量 mm					日最深積雪 cm					日最大風速 m/s			日平均雲量		日数	不照	大気現象			現象	平年		
	最高 <0	平均 <0	最低 <0	最高 ≥25	平均 ≥25	最低 ≥25	最高 ≥30	平均 ≥30	≥0.0	≥0.5	≥1.0	≥10	≥30	≥0	≥10	≥20	≥50	≥100	≥10	≥15	≥30	<1.5	≥8.5			日数	不照	雪			霧	雷
日数	0	0	0	0	0	0	0	0	14	10	10	5	1						2	0	0											
平年	0.0	0.0	0.1	0.0	0.0	0.0	0.0	0.0	18.3	11.2	9.9	4.1	1.0						0.0@	0.0@	0.0@	0.0@	3.9	0.1	0.0							

気 象 月 表

地点番号 47817 地点名 長崎 (長崎県)

気象官署名 長崎地方気象台

2026年3月

日付	平均気圧		気 温			平均蒸気圧 hPa	相対湿度		平均雲量 10分比	日照時間 h	全天日射量 MJ/m ²	降 水 量			最深積雪 cm	降雪深さ 合計 cm	風 速				天 気 概 況		大気現象	日付			
	現地 hPa	海面 hPa	平均 ℃	最高 ℃	最低 ℃		平均 %	最小 %				1時間 mm	10分 mm	最大瞬間 mm			平均 m/s	最大		最大瞬間		昼 06:00~18:00			夜 18:00~06:00		
												mm	mm	mm	cm	cm	m/s	風向 16方位	風向 16方位								
1	1015.3	1019.7	13.0	19.7	9.0	9.5	64	42	7.5	17.61	—	—	—	—	—	2.4	4.9	N	8.0	N	晴後一時曇	曇	1				
2	1008.2	1012.5	12.4	15.1	11.1	11.7	81	72	0.0	2.69	12.0	3.0	1.0	—	—	3.0	4.9	N	9.3	NNE	雨	曇一時晴後雨	●	2			
3	1009.1	1013.4	12.0	14.6	9.9	10.6	76	65	3.6	13.68	4.0	2.0	1.0	—	—	4.5	9.1	N	16.1	N	晴後曇時々雨	晴	●	3			
4	1017.2	1021.6	11.3	15.2	8.7	7.5	57	38	9.1	19.18	—	—	—	—	—	3.0	6.9	N	10.4	N	晴	晴後一時曇	∞	4			
5	1017.9	1022.2	12.2	18.5	7.0	7.1	51	20	9.6	18.81	—	—	—	—	—	1.4	4.4	WNW	6.2	WNW	晴時々曇	晴時々曇		5			
6	1014.9	1019.3	12.2	16.0	8.9	10.6	73	49	0.7	3.03	26.5	12.0	6.5	—	—	2.4	6.4	W	14.4	WNW	雨時々曇、雷を伴う	晴	● ㇿ	6			
7	1019.7	1024.2	7.9	11.8	4.5	5.9	56	42	6.7	16.92	—	—	—	—	—	2.8	7.8	W	12.2	WNW	曇時々晴	晴		7			
8	1021.4	1025.8	7.5	12.9	2.0	6.3	62	39	6.6	15.91	—	—	—	—	—	1.5	4.4	W	7.2	WNW	曇時々晴	晴一時曇		8			
9	1019.8	1024.3	8.6	13.9	4.9	6.7	61	34	5.7	15.84	0.0	0.0	0.0	—	—	2.4	7.4	W	12.2	W	曇時々晴	晴一時雨	●	9			
10	1020.7	1025.1	8.7	13.7	5.0	6.3	58	34	7.5	16.83	—	—	—	—	—	1.7	4.1	N	7.2	N	晴	晴	= ∞	10			
11	1019.6	1024.0	9.0	14.5	3.5	6.5	58	38	10.2	21.16	—	—	—	—	—	2.0	4.1	WSW	6.8	NNE	晴	晴時々曇		11			
12	1017.1	1021.5	10.0	14.7	6.4	6.7	56	31	9.8	20.31	—	—	—	—	—	3.4	8.1	N	14.4	N	晴一時曇	晴		12			
13	1019.7	1024.2	8.8	11.3	6.2	5.6	50	36	8.0	17.98	0.0	0.0	0.0	—	—	3.9	8.6	N	14.8	N	晴後時々雨一時曇	晴一時雨	●	13			
14	1021.1	1025.5	9.7	14.7	5.4	6.7	56	42	9.6	20.80	—	0.0	—	—	—	3.1	6.8	NNW	11.6	NNE	晴一時曇	晴		14			
15	1019.2	1023.6	10.9	16.9	5.8	8.0	63	33	8.3	20.55	—	—	—	—	—	2.2	6.8	W	10.4	WNW	晴後時々曇	晴時々曇		15			
16	1017.1	1021.4	11.8	17.1	7.2	8.3	62	37	8.0	18.25	—	—	—	—	—	2.1	6.1	WNW	8.7	WNW	晴時々曇	晴時々曇		16			
17	1016.2	1020.6	12.5	18.3	7.9	8.1	58	36	10.4	21.13	—	—	—	—	—	1.9	4.5	SW	6.7	W	晴一時曇	晴後雨時々曇		17			
18	1010.7	1015.0	14.0	18.2	9.5	13.5	82	63	0.0	2.21	15.0	5.5	3.0	—	—	3.1	7.8	SW	14.9	SSW	雨時々曇	雨後一時曇	●	18			
19	1010.4	1014.7	13.5	18.0	10.1	10.7	70	49	7.5	18.62	1.5	1.0	0.5	—	—	2.9	5.9	W	9.0	NNW	曇一時雨後晴	晴	●	19			
20	1014.9	1019.2	12.4	18.3	7.3	8.1	59	32	9.5	21.86	—	—	—	—	—	2.0	5.1	WNW	7.9	WNW	晴時々曇	曇時々晴	=	20			
21	1018.2	1022.5	13.5	19.4	8.4	7.5	49	19	10.7	23.12	—	—	—	—	—	1.8	3.8	SW	6.1	W	晴一時曇	晴一時曇		21			
22	1014.0	1018.3	13.6	17.6	10.7	11.4	73	52	1.2	6.53	22.0	7.0	2.0	—	—	1.9	4.3	N	8.2	N	雨時々曇	雨後曇時々晴	●	22			
23	1012.5	1016.8	14.9	20.8	11.2	11.3	68	42	9.6	21.38	0.0	0.0	0.0	—	—	2.5	6.3	NNE	9.7	NNE	晴	晴時々曇	●	23			
24	1012.0	1016.3	15.7	21.7	10.9	10.6	60	40	6.4	18.34	0.0	0.0	0.0	—	—	1.6	3.9	N	6.0	N	曇時々晴	雨時々曇	●	24			
25	1005.5	1009.8	12.9	15.4	12.3	13.1	88	81	0.3	3.64	21.0	5.5	2.0	—	—	3.5	6.3	N	11.1	NNE	雨	晴時々曇	●	25			
26	1009.2	1013.5	14.7	19.9	10.6	10.0	62	34	10.1	22.04	—	—	—	—	—	2.7	5.7	N	9.7	N	晴	晴時々曇		26			
27	1009.9	1014.2	14.7	19.8	9.6	10.0	61	32	8.3	17.35	—	—	—	—	—	1.9	4.7	SW	6.4	SW	曇時々晴	晴	= ∞	27			
28	1010.9	1015.2	15.2	20.4	10.8	12.5	73	51	10.1	20.67	—	—	—	—	—	1.8	4.4	SW	6.7	SW	晴	晴	= ∞	28			
29	1012.2	1016.5	15.6	21.7	10.9	12.7	73	50	8.3	20.27	—	—	—	—	—	1.4	4.9	SW	6.2	SW	晴時々曇	晴時々曇	= ∞	29			
30	1008.5	1012.8	17.2	22.3	12.5	14.4	72	51	0.6	7.68	16.0	7.5	2.0	—	—	2.0	7.1	SSW	13.4	SSW	曇一時晴後雨	雨時々曇、雷を伴う	● ㇿ	30			
31	1004.2	1008.5	17.1	20.5	13.9	15.3	77	64	2.3	10.67	5.5	5.5	3.5	—	—	4.5	9.2	W	17.4	SSW	曇時々雨一時晴	曇時々晴後雨	● ㇿ	31			
上旬	1016.4	1020.8	10.6	15.1	7.1	8.2	64			57.0	14.0	42.5				2.5	4.4		3.8	22.0	18.1	7.1	月最大24時間降水量		最低海面気圧		
中旬	1016.6	1021.0	11.3	16.2	6.9	8.2	61			81.3	18.3	16.5				2.7	5.4				7.5		mm	期間			
下旬	1010.6	1014.9	15.0	20.0	11.1	11.7	69			67.9	15.6	64.5				2.3	3.4				8.6	26.5		6日8時 ~6日15時	hPa	起日	
月	1014.4	1018.8	12.4	17.2	8.5	9.5	65			206.2	16.0	123.5				2.5	3.0				2.7		起日	6	1004.2	31	
平年	1013.9	1018.3	11.2	15.3	7.5	8.9	65			6.5@	159.5	13.7	123.2			0	2.6	4.8	2.4	2.0	1.1	3.0	可照時間		h	日照率	56%

階級別	気 温 °C								日降水量 mm					日最深積雪 cm					日最大風速 m/s			日平均雲量		日数	不照	大気現象			現象		平年
	最高 <0	平均 <0	最低 <0	最高 ≥25	平均 ≥25	最低 ≥25	最高 ≥30	最高 ≥35	≥0.0	≥0.5	≥1.0	≥10	≥30	≥0	≥10	≥20	≥50	≥100	≥10	≥15	≥30	<1.5	≥8.5			雪	霧	雷	霜	初終	
日数	0	0	0	0	0	0	0	0	13	9	9	6	0	0	0	0	0	0	0	0	0	0	0	2	0	0	3	霜	初終	12/9	
平年	0.0	0.0	0.0	0.0	0.0	0.0	0.0	0.0	18.6	11.4	10.1	4.2	0.9	0.1@	0.0	0.0	0.0	0.0	1.6	0.0	0.0	2.2@	10.8@	平年	5.4	1.1	0.1@	1.3@	雪	初終	12/11
																														3/13@	
																														3/1	

気 象 月 表

地点番号 47818 地点名 雲仙岳 (長崎県)

気象官署名 長崎地方気象台 2026年3月

日付	平均気圧		気 温			平均蒸気圧 hPa	相対湿度		平均雲量 10分比	日照時間 h	全天日射量 MJ/m ²	降 水 量			最深積雪 cm	降雪深さ 合計 cm	風 速				天 気 概 況		大気現象	日付			
	現地 hPa	海面 hPa	平均 ℃	最高 ℃	最低 ℃		平均 %	最小 %				mm	1時間 mm	10分 mm			平均 m/s	最大		最大瞬間		昼 06:00~18:00			夜 18:00~06:00		
												m/s	風向 16方位	m/s	風向 16方位												
1	940.2	1019.6	10.3	16.0	5.3	9.9	81	53		7.6		—	—	—			2.2	4.7	WSW	7.4	E			≡	1		
2	934.0	1012.4	11.8	14.6	10.0	11.4	82	66		0.0		10.0	2.5	1.0			5.8	9.3	ESE	15.5	ESE			●	2		
3	932.9	1012.3	7.8	12.7	4.6	10.1	93	82		0.1		3.5	1.0	0.5			10.5	18.9	NE	33.1	NE			● ≡	3		
4	940.3	1021.0	5.9	10.3	3.0	6.6	72	36		8.6		—	—	—			6.6	15.2	NE	27.9	NNE				4		
5	942.0	1022.2	8.3	15.0	1.3	6.7	62	15		8.8		—	—	—			2.8	8.0	ENE	12.9	ENE			≡	5		
6	939.4	1019.7	7.1	10.2	2.3	9.6	94	80		0.0		20.5	10.0	2.5			5.5	9.7	WNW	17.0	WNW			● ≡	6		
7	942.1	1024.1	2.4	6.3	0.3	5.3	73	50		6.8		—	—	—			4.7	10.1	NE	14.3	NE			≡	7		
8	943.9	1025.8	3.2	8.5	-1.8	5.2	68	46		6.6		—	—	—			4.3	10.0	NE	16.4	NNE			≡	8		
9	942.8	1024.5	3.5	9.5	-0.8	5.7	74	53		3.8		—	—	—			3.9	6.8	WNW	11.7	NW			≡ ∞	9		
10	943.3	1025.3	3.0	8.2	-0.9	5.1	70	42		7.8		0.0	0.0	0.0			4.4	8.6	NE	13.8	NE			※ ≡ ∞	10		
11	942.7	1024.4	3.6	9.7	-1.4	5.5	72	46		9.0		—	—	—			3.1	4.7	N	6.2	W			≡	11		
12	940.3	1021.3	5.1	10.7	0.4	5.6	66	34		9.0		—	—	—			6.6	14.3	NE	22.3	NE				12		
13	941.7	1023.6	2.5	6.2	0.7	5.2	72	53		5.0		0.0	0.0	0.0			11.3	18.2	NE	26.1	NE			● ✕	13		
14	943.6	1025.0	4.7	12.4	0.4	5.5	66	36		9.2		—	—	—			6.8	16.1	NE	24.1	NNE				14		
15	942.6	1022.9	7.9	13.4	1.7	4.8	45	8		7.6		—	—	—			4.1	8.4	ENE	14.8	NE				15		
16	941.0	1021.4	7.4	13.2	2.2	6.6	66	42		8.5		—	—	—			2.6	6.0	ENE	10.1	ENE				16		
17	940.7	1020.8	7.9	14.1	3.3	7.4	72	43		9.3		—	—	—			2.2	5.8	ESE	6.7	SE			≡	17		
18	936.5	1015.7	10.0	13.8	5.3	11.8	94	63		0.0		50.5	16.0	5.5			6.7	12.2	WSW	22.1	SW			● ≡	18		
19	935.1	1014.6	8.4	13.5	3.7	9.8	90	61		3.4		3.0	2.5	1.0			3.1	5.5	NW	10.1	NW			● ≡	19		
20	939.0	1019.2	7.5	13.7	1.0	6.5	65	31		8.8		—	—	—			3.8	7.6	NE	11.4	NNE			≡	20		
21	942.7	1022.7	8.8	14.9	2.9	6.3	55	14		8.9		—	—	—			2.9	7.1	ENE	11.5	ENE				21		
22	939.3	1018.4	10.6	15.3	6.5	11.1	87	64		2.1		19.0	5.5	1.5			5.5	9.9	NE	16.2	ENE			●	22		
23	937.7	1016.5	11.5	17.1	7.6	9.4	71	30		7.9		0.0	0.0	0.0			4.3	9.0	NE	13.6	NE			● ≡	23		
24	937.8	1016.4	11.8	16.3	6.3	9.1	66	33		3.2		0.5	0.5	0.5			2.7	5.1	ESE	9.2	ESE			●	24		
25	930.6	1009.3	10.0	12.6	7.6	11.7	95	86		0.0		25.0	4.0	1.5			5.3	14.3	NE	23.2	NE			● ≡	25		
26	934.2	1013.0	10.2	15.9	7.0	7.8	66	24		8.9		—	—	—			6.7	12.4	NE	20.4	NNE				26		
27	935.6	1013.9	12.5	17.4	7.0	6.6	47	25		7.8		—	—	—			4.4	9.0	NE	14.6	NNE				27		
28	936.7	1015.6	10.9	17.8	5.8	9.3	72	47		9.7		—	—	—			3.0	5.1	NW	7.1	NW			≡ ∞	28		
29	938.2	1017.1	11.0	18.0	5.5	7.9	62	19		7.7		—	—	—			2.2	4.4	SSE	6.8	W			≡ ∞	29		
30	935.7	1013.7	13.5	18.2	7.1	12.8	82	41		2.4		21.5	6.5	3.0			7.2	13.2	SE	21.6	ESE			● ≡	30		
31	930.7	1008.6	12.4	17.0	8.3	14.1	96	79		0.3		25.0	19.5	6.5			7.2	12.8	WSW	20.6	WSW			● ≡	31		
上旬	940.1	1020.7	6.3	11.1	2.3	7.6	77			50.1		34.0					5.1	7.9	3.0	5.2	9.4	19.4	月最大24時間降水量		最低海面気圧		
中旬	940.3	1020.9	6.5	12.1	1.7	6.9	71			69.8		53.5					5.0	13.3	(北)		7.0	mm	期間	hPa			
下旬	936.3	1015.0	11.2	16.4	6.5	9.6	73			58.9		91.0					4.7	2.7	(西) 風向別頻度%		5.1	53.5	18日5時 ~19日4時	起日			
月	938.8	1018.7	8.1	13.3	3.6	8.1	73			178.8		178.5					4.9	3.0	(南) (0.0)		7.5	起日	18	1004.5			
平年	938.2	1018.5	6.8	11.2	2.8	7.7	75			6.7@		133.6					2.0@	5.0	3.0	2.8	3.5	2.7	4.6	可照時間		日照率 48%	

階級別	気 温 °C									日降水量 mm					日最深積雪 cm					日最大風速 m/s			日平均雲量		日数	不照	大気現象				現象		平年
	最高 <0	平均 <0	最低 <0	最高 ≥25	平均 ≥25	最低 ≥25	最高 ≥30	平均 ≥30	最高 ≥35	≥0.0	≥0.5	≥1.0	≥10	≥30	≥0	≥10	≥20	≥50	≥100	≥10	≥15	≥30	<1.5	≥8.5			日数	不照	雪	霧	雷	霜	
日数	0	0	4	0	0	0	0	0	13	10	9	7	1						12	4	0				4		4	2	8	霜	初終	11/12@	
平年	0.0	0.8	7.5	0.0	0.0	0.0	0.0	0.0	18.5	13.0	11.8	6.0	2.0	1.3@	0.0@	0.0@	0.0@	0.0@	7.1	1.4	0.0	4.1@	14.1@	平年	6.4	3.7	8.2	1.0@	雪	初終	12/6		

気 象 月 表

地点番号 47843 地点名 福江 (長崎県)

気象官署名 長崎地方気象台

2026年3月

日付	平均気圧		気 温			平均蒸気圧 hPa	相対湿度		平均雲量 10分比	日照時間 h	全天日射量 MJ/m ²	降 水 量			最深積雪 cm	降雪深さ合計 cm	風 速					天 気 概 況		大気現象	日付		
	現地 hPa	海面 hPa	平均 ℃	最高 ℃	最低 ℃		平均 %	最小 %				1時間 mm	10分 mm	平均 m/s			最大		最大瞬間		昼 06:00~18:00	夜 18:00~06:00					
						m/s			風向 16方位	m/s	風向 16方位				昼	夜											
1	1016.2	1019.4	12.8	16.6	8.4	11.2	76	66	3.5			—	—	—			2.9	4.8	NE	7.8	NE					1	
2	1008.9	1012.1	13.1	14.0	12.2	13.6	90	75	0.0			20.5	4.5	1.5			4.2	6.7	NE	12.4	NE			● =		2	
3	1011.9	1015.1	12.4	14.9	11.3	11.1	77	60	1.6			0.5	1.0	0.5			6.9	9.8	NNE	19.8	NNE			●		3	
4	1018.9	1022.2	11.7	15.8	8.9	8.6	63	50	7.9			—	—	—			4.6	7.7	N	12.7	NNE					4	
5	1019.1	1022.3	11.2	15.3	8.4	8.4	65	44	8.1			—	—	—			2.6	4.7	NE	8.3	ENE					5	
6	1016.4	1019.7	11.1	16.7	8.2	10.6	78	47	1.4			24.5	6.5	3.5			3.7	7.5	NW	13.3	NW			●		6	
7	1021.6	1024.9	7.4	9.7	4.2	6.1	60	48	4.9			—	—	—			3.4	6.3	NW	11.8	NW					7	
8	1022.6	1026.0	7.1	12.5	1.0	6.5	67	43	7.6			—	—	—			1.7	3.8	E	6.4	NNE					8	
9	1021.5	1024.8	8.5	13.1	3.5	6.7	62	40	6.6			—	—	—			3.0	6.4	NW	12.3	N					9	
10	1022.0	1025.4	8.8	13.8	4.4	6.9	61	44	3.9			—	—	—			2.4	5.2	N	9.0	NNE					10	
11	1020.6	1023.9	8.6	14.7	3.6	7.6	70	45	3.6			—	—	—			1.6	3.9	E	7.1	E					11	
12	1019.0	1022.3	10.0	15.7	4.7	8.1	67	41	7.0			1.5	1.5	1.0			3.6	7.8	NNW	13.1	NNW			●	∞	12	
13	1021.9	1025.2	9.3	12.8	6.9	7.1	61	43	6.5			0.5	0.5	0.5			5.5	8.7	N	16.1	NNE			●		13	
14	1023.2	1026.5	10.4	14.2	7.6	7.5	60	47	6.9			—	—	—			4.6	7.5	NNW	15.6	N					14	
15	1020.8	1024.1	10.8	16.4	4.7	8.2	65	37	11.0			—	—	—			2.3	4.7	NW	8.8	NW					15	
16	1018.4	1021.7	11.8	15.7	8.1	9.4	68	48	2.2			—	—	—			1.6	3.5	E	5.4	E			=	∞	16	
17	1017.5	1020.7	11.4	17.2	6.0	8.9	69	39	10.4			—	—	—			1.8	4.7	E	7.5	ESE					17	
18	1011.3	1014.5	14.1	19.3	8.1	14.7	90	79	0.0			21.0	6.5	1.5			3.2	8.9	SW	16.8	SW			● =		18	
19	1012.3	1015.6	11.7	14.9	8.4	10.3	76	57	3.6			0.5	0.5	0.5			3.3	5.8	NNW	10.0	WNW			●		19	
20	1016.4	1019.7	10.9	17.1	5.0	8.3	66	37	8.1			—	—	—			2.1	5.0	NNE	8.5	NNE					20	
21	1019.4	1022.6	11.8	17.4	5.5	7.2	56	16	11.4			—	—	—			1.6	4.0	E	6.2	E					21	
22	1014.9	1018.2	13.1	16.3	8.4	13.6	89	61	0.0			27.5	6.0	2.0			2.0	4.9	E	7.0	ESE			● =		22	
23	1014.3	1017.5	14.8	19.5	11.0	11.5	69	48	10.8			—	0.0	—			3.3	6.1	NW	9.6	NW					23	
24	1013.1	1016.3	14.4	18.3	8.6	11.2	68	49	6.2			2.0	2.0	0.5			2.0	3.9	E	6.1	ENE			●		24	
25	1007.8	1011.0	12.8	14.8	11.7	13.2	89	67	0.0			19.0	5.0	2.5			4.6	8.9	NNW	15.1	NNW			● =		25	
26	1011.2	1014.4	14.3	18.1	11.0	12.1	75	55	9.9			—	—	—			3.0	6.1	NNW	9.9	NNW			=		26	
27	1011.1	1014.3	15.2	21.0	8.4	11.4	69	36	8.3			—	—	—			1.9	4.9	NW	9.8	NNW			=	∞	27	
28	1012.1	1015.3	15.6	21.3	9.0	11.9	68	40	10.4			—	—	—			2.1	4.6	NW	7.4	NW			=	∞	28	
29	1013.3	1016.5	14.2	20.5	8.4	12.6	79	46	8.6			—	—	—			1.6	3.9	SSW	6.3	S			=	∞	29	
30	1008.5	1011.7	17.0	20.4	10.8	18.0	92	75	0.5			14.5	9.0	2.5			3.6	7.6	S	15.5	SSE			● =		30	
31	1005.4	1008.6	16.2	19.5	13.8	15.1	81	72	0.6			0.0	0.5	0.0			3.8	6.7	WSW	12.7	SW			●		31	
上旬	1017.9	1021.2	10.4	14.2	7.1	9.0	70		45.5			45.5					3.5	11.2	12.5	17.2	12.4	7.3	月最大24時間降水量		最低海面気圧		
中旬	1018.1	1021.4	10.9	15.8	6.3	9.0	69		59.3			23.5					3.0	5.5	(北)		3.8	mm	期間				
下旬	1011.9	1015.1	14.5	18.8	9.7	12.5	76		66.7			63.0					2.7	3.4	(西) 風向別頻度% (東)		5.8	27.5	22日11時 ~22日22時	hPa	起日		
月	1015.9	1019.1	12.0	16.4	7.7	10.2	72		171.5			132.0					3.0	4.4	(南) (0.7)		1.2	起日	22	1002.9	31		
平年	1015.2	1018.5	10.9	14.9	6.6	9.2	68		7.0@	150.9		172.1					0@	3.6	5.2	7.0	1.5	0.5	0.5	可照時間	h	日照率	46%

階級別	気 温 °C								日降水量 mm					日最深積雪 cm					日最大風速 m/s			日平均雲量		日数	不照	大気現象				現象		平年		
	最高<0	平均<0	最低<0	最高≥25	平均≥25	最低≥25	最高≥30	最高≥35	≥0.0	≥0.5	≥1.0	≥10	≥30	≥0	≥10	≥20	≥50	≥100	≥10	≥15	≥30	<1.5	≥8.5			日数	不照	雪	霧	雷	霜		初終	
日数	0	0	0	0	0	0	0	0	12	11	8	6	0						0	0	0													
平年	0.0	0.0	0.4	0.0	0.0	0.0	0.0	0.0	18.5	11.4	10.3	5.1	1.8	0.3@	0.0@	0.0@	0.0@	0.0@	2.9	0.0	0.0	1.8@	12.4@			4	0	0						

地域気象観測降水量月報

長崎県 (84) 2026年3月

単位：mm 2/2頁

観測所名	福江	上大津	口之津	鷗岬
日付				
1	0.0	0.0	0.0	0.0
2	20.5	17.0	9.0	9.0
3	0.5	0.5	3.0	2.5
4	0.0	0.0	0.0	0.0
5	0.0	0.0	0.0	0.0
6	24.5	21.0	14.5	26.5
7	0.0	0.0	0.0	0.0
8	0.0	0.0	0.0	0.0
9	0.0	0.0	0.0	0.0
10	0.0	0.0	0.0	0.0
11	0.0	0.0	0.0	0.0
12	1.5	1.0	0.0	0.0
13	0.5	0.5	0.0	0.0
14	0.0	0.0	0.0	0.0
15	0.0	0.0	0.0	0.0
16	0.0	0.0	0.0	0.0
17	0.0	0.0	0.0	0.0
18	21.0	17.5	24.5	13.5
19	0.5	0.5	1.0	1.0
20	0.0	0.0	0.0	0.0
21	0.0	0.0	0.0	0.0
22	27.5	26.5	14.5	14.0
23	0.0	0.0	0.0	0.0
24	2.0	4.0	0.0	0.0
25	19.0	18.0	22.0	18.0
26	0.0	0.0	0.0	0.5
27	0.0	0.0	0.0	0.0
28	0.0	0.0	0.0	0.0
29	0.0	0.0	0.0	0.0
30	14.5	15.5	6.0	11.5
31	0.0	0.0	10.5	4.5
最大日降水量	27.5	26.5	24.5	26.5
起日	22	22	18	6
最大1時間降水量	9.0	8.0	10.0	14.0
起日 時分	30 15:17	30 15:18	31 01:48	6 09:55
最大10分間降水	3.5	4.5	4.0	9.0
起日 時分	6 04:25	6 04:32	31 00:58	6 09:05
上旬合計	45.5	38.5	26.5	38.0
中旬合計	23.5	19.5	25.5	14.5
下旬合計	63.0	64.0	53.0	48.5
月合計	132.0	122.0	105.0	101.0
1mm以上日数	8	8	9	9
10mm以上日数	6	6	5	5
30mm以上日数	0	0	0	0
50mm以上日数	0	0	0	0
70mm以上日数	0	0	0	0
100mm以上日数	0	0	0	0

地域気象観測風向・風速月報

長崎県 (84) 2026年3月

単位：(m/s) 1/4頁

観測所名	鏑浦						巖原						美津島						芦辺						石田					
	平均	最大	最大風向	最大瞬間	最大瞬間風	最多	平均	最大	最大風向	最大瞬間	最大瞬間風	最多	平均	最大	最大風向	最大瞬間	最大瞬間風	最多	平均	最大	最大風向	最大瞬間	最大瞬間風	最多	平均	最大	最大風向	最大瞬間	最大瞬間風	最多
1	10.5	14.6	E	19.2	E	E	4.4	6.7	NNE	13.7	NE	N	6.0	8.7	ENE	14.4	ENE	ENE	5.4	7.0	NE	15.7	E	NE	8.0	11.0	NE	14.9	NE	NE
2	11.5	18.2	E	25.7	E	E	5.4	9.2	NNE	18.1	NNE	N	6.9	11.0	NNE	19.5	NNE	NE	4.9	8.5	NE	14.6	NNE	NE	7.8	12.7	NE	16.5	NNE	NE
3	7.8	12.8	NNE	22.5	NNE	NNE	5.1	7.2	NNW	16.8	N	NNW	6.3	10.0	NNE	17.0	NNE	N	6.6	9.0	NNE	16.7	NNE	NNE	11.2	14.2	NNE	19.5	NNE	NNE
4	3.8	6.5	NNE	12.1	NE	NNE	2.2	4.4	NNW	8.2	NNW	NNW	2.9	5.0	NNE	8.2	NNE	NNE	3.8	5.8	NNE	11.7	N	NNE	6.4	9.3	NNE	13.9	NE	NNE
5	5.3	9.2	E	14.5	E	E	1.8	3.7	NE	8.8	ENE	NE	3.1	7.0	E	9.8	E	E	3.0	5.7	E	10.4	ENE	NE	4.7	7.3	NE	9.8	NE	NE
6	6.3	12.3	WNW	16.5	WNW	WNW	3.4	8.4	NW	15.2	NNW	NW	3.5	8.0	NW	12.3	W	W	2.7	5.6	WNW	11.6	W	WNW	2.4	5.3	S	8.7	W	WNW
7	6.3	11.5	WNW	15.9	NW	WNW	4.5	9.4	NW	14.8	NW	NNW	4.6	9.5	NW	13.9	NW	NW	2.6	4.6	WNW	10.1	WNW	NW	2.5	5.1	WNW	9.3	NW	NW
8	2.6	6.5	W	9.9	W	E	1.9	5.0	NNW	7.4	W	NNW	2.4	4.3	NW	6.2	NW	WNW	1.7	3.6	E	7.3	E	N	2.5	6.4	NE	8.7	NE	NW
9	4.2	8.2	NNE	13.6	NNE	WNW	2.9	7.0	NNW	11.2	NW	NNW	3.4	7.1	NW	10.3	NNW	NW	2.3	5.3	NNE	10.9	NNE	NW	2.6	9.0	NNE	12.9	NNE	NW
10	2.7	7.6	NNE	13.1	NNE	NNE	2.1	6.5	NNW	8.9	NNW	NNW	2.5	5.4	NNW	7.7	NW	NW	2.4	4.8	NNE	9.5	N	NNE	4.2	8.7	N	12.3	N	NE
11	2.4	4.6	NW	7.0	NW	NW	1.3	3.4	SE	4.8	SE	NNW	1.7	4.5	NW	6.2	NW	WNW	1.5	3.3	ENE	6.2	E	SE	2.6	4.3	NE	7.2	NE	ESE
12	4.7	11.6	E	19.7	ENE	E	3.1	5.7	NNW	12.5	NNW	NNW	4.2	8.2	NNE	13.4	NE	NNE	3.9	7.3	NNE	14.2	NNW	NNE	6.8	11.3	NE	15.9	NNE	NNE
13	6.5	11.1	NNE	22.2	NNE	ENE	4.5	7.2	NNW	14.3	N	NNW	5.7	9.1	NNE	16.5	NE	N	5.8	8.1	NNE	16.2	NNE	NNE	9.8	13.1	NNE	19.0	NNE	NNE
14	3.4	7.3	NNE	14.4	ENE	E	3.0	6.5	NNW	11.3	NNW	NNW	3.7	6.7	NNE	11.8	NE	NNE	4.1	6.9	NNE	14.0	NNE	NNE	6.9	10.9	NNE	17.0	NE	NNE
15	1.8	4.9	W	7.8	W	WSW	1.6	3.8	SE	6.9	WNW	NNW	2.0	4.2	NW	6.2	NNW	NNW	1.6	3.8	E	6.9	E	NNE	2.3	4.8	NE	6.7	NE	NW
16	4.2	6.9	E	9.7	E	E	2.0	3.7	NE	7.5	N	NNW	2.5	5.2	NE	8.2	E	NE	1.8	3.5	ENE	6.9	E	ENE	3.1	5.0	NE	7.7	NE	E
17	3.6	6.2	E	8.3	E	E	1.3	2.7	NE	5.3	SE	NNW	2.2	4.6	ESE	7.2	ESE	ENE	2.3	4.1	E	7.7	ENE	NE	3.7	5.3	NNE	7.2	NE	NE
18	3.5	7.1	WNW	10.5	SE	SE	2.9	12.2	S	19.6	S	NW	3.6	7.0	SSE	13.9	SW	E	2.8	5.1	W	12.5	SW	SSE	4.1	9.6	S	14.4	SW	SSE
19	3.8	8.3	WNW	11.3	NNE	E	2.3	6.5	NNW	10.3	NNW	NNW	3.3	6.3	NW	10.3	ENE	NE	2.1	4.8	NNE	8.5	NNE	NNE	3.8	7.5	N	10.3	NNE	NE
20	4.6	9.3	WNW	12.9	WNW	W	2.2	6.1	NNW	9.0	NNW	NW	2.8	6.3	NNW	9.3	NW	NW	1.6	3.8	NNW	7.6	NNW	WNW	2.2	4.7	NNE	7.2	N	NW
21	2.8	6.8	SE	11.5	SE	SE	1.6	4.1	SE	6.4	SE	NNW	2.1	4.7	SE	6.7	SE	SE	1.9	4.9	E	8.4	E	E	2.5	5.0	E	7.2	E	NW
22	2.1	4.2	E	5.6	E	E	1.1	2.6	ENE	4.4	ENE	NNW	1.6	3.7	ESE	5.1	NE	WNW	1.4	3.1	ENE	5.2	ESE	ESE	2.3	4.4	E	7.2	ESE	E
23	4.7	10.2	E	16.8	ENE	E	2.4	4.7	N	10.5	N	N	3.9	8.7	NNE	14.4	NNE	NNE	3.1	6.4	NNE	13.0	NE	NNE	5.0	9.2	NNE	12.9	NNE	NE
24	7.2	9.8	E	12.8	E	E	2.7	4.2	N	8.3	ENE	N	3.7	6.0	ENE	10.8	ENE	ENE	3.5	5.4	ENE	10.1	ENE	NE	6.2	9.0	NE	12.3	NE	NE
25	4.9	9.4	E	12.9	E	E	2.9	5.9	NNW	10.5	NNE	NNW	3.5	6.1	NNE	10.8	NNE	N	4.6	7.6	NNE	15.0	NNE	NE	8.4	12.8	NNE	17.0	N	NNE
26	2.2	5.1	E	7.2	E	E	1.4	3.6	SE	5.3	SE	NNW	2.3	5.0	SE	6.7	SE	WNW	2.1	4.0	NNE	8.4	N	NNE	3.7	7.5	NNE	10.3	N	NNE
27	3.5	7.0	W	11.4	WSW	W	2.7	10.4	W	16.0	W	NNW	1.7	5.0	W	10.8	WSW	SSE	1.5	3.2	NW	6.8	WSW	WSW	2.5	5.5	SW	7.7	SW	SW
28	4.7	7.5	W	11.1	W	E	2.2	10.4	W	16.2	WSW	N	3.0	9.5	W	12.3	W	ENE	1.9	3.8	NNE	6.6	NNE	NE	3.5	6.3	NE	8.2	SSW	NE
29	4.0	6.5	E	8.1	E	E	1.1	2.7	N	4.4	ESE	NNW	2.0	4.4	ESE	6.2	ESE	E	1.8	3.6	ENE	6.1	ENE	NE	2.8	4.6	NNE	6.2	NNE	NE
30	5.0	17.3	E	24.1	E	E	1.4	6.4	S	9.9	S	NNW	2.1	11.5	ESE	14.9	ESE	ESE	2.3	8.0	E	14.1	ENE	ENE	2.7	8.2	E	11.8	SSW	NNE
31	5.3	9.8	NNW	19.0	NNW	E	4.6	12.1	SSW	20.0	S	N	4.3	7.5	NE	13.9	WSW	NNE	4.1	6.5	NNE	12.9	N	NNE	6.7	10.4	N	14.9	N	NNE
月最大		18.2	E	25.7	E			12.2	S	20.0	S			11.5	ESE	19.5	NNE			9.0	NNE	16.7	NNE			14.2	NNE	19.5	NNE	
起日		2		2				18		31				30		2				3		3				3				
上旬平均	6.1					E	3.4				NNW	4.2					NW	3.5					NE	5.2						NE
中旬平均	3.9					E	2.4				NNW	3.2					WNW	2.8					NNE	4.5						NNE
下旬平均	4.2					E	2.2				NNW	2.8					ENE	2.6					NE	4.2						NE
月平均	4.7					E	2.6				NNW	3.4					WNW	2.9					NNE	4.6						NE
10m/s以上日		9						4						3													8			
15m/s以上日		2						0						0													0			
20m/s以上日		0						0						0													0			
30m/s以上日		0						0						0													0			

地域気象観測風向・風速月報

長崎県 (84) 2026年3月

単位: (m/s) 2/4頁

観測所名	平戸						松浦						佐世保						西海						有川						
	平均	最大	最大風向	最大瞬間	最大瞬間風	最多	平均	最大	最大風向	最大瞬間	最大瞬間風	最多	平均	最大	最大風向	最大瞬間	最大瞬間風	最多	平均	最大	最大風向	最大瞬間	最大瞬間風	最多	平均	最大	最大風向	最大瞬間	最大瞬間風	最多	
1	4.5	6.8	NE	12.8	NE	NE	2.7	5.5	NE	10.3	NNE	NE	2.5	7.5	NNW	10.7	SE	NNW	2.5	6.5	E	11.2	E	ENE	3.5	6.4	NNE	11.2	N	NNE	
2	4.4	8.1	NNE	15.7	NNE	NE	2.1	6.3	NE	10.4	NNE	NE	2.5	8.8	ESE	13.4	ESE	ESE	2.7	6.2	ENE	11.5	ENE	ENE	3.3	8.8	NNE	16.4	NE	NNE	
3	7.4	10.2	N	19.9	NNE)	N	7.1	9.4	NNE	15.9	NNE	NNE	5.8	12.0	N	20.3	N	N	3.3	5.5	N	11.8	NNE	N	8.4	10.5	NNE	19.7	NNE	N	
4	4.8)	7.3)	N)	13.3)	N)	NNE	4.9	7.1	NNE	12.3	NE	NE	3.6	6.4	NNW	12.1	NW	NNE	2.5	4.8	NNE	11.0	N	N	5.3	8.5	N	15.0	N	N	
5	2.7	5.0	NNE	9.4	NE	ENE	2.0	5.1	NNE	8.1	NNE	NNE	2.5	7.4	SE	9.4	SE	ESE	1.6	3.5	WSW	6.9	SE	ESE	2.9	5.0	NE	10.0	NE	NNE	
6	2.8	5.2	NW	11.7	NNW	NW	2.2	4.4	NW	9.5	WNW	SSW	3.6	7.6	NW	12.4	WNW	NW	2.6	6.7	SW	16.0	WSW	NNW	3.6	6.1	S	11.8	SSE	NW	
7	2.8	4.4	NW	10.8	NW	NNW	2.8	5.2	WNW	8.9	WNW	NW	3.5	6.7	NW	9.8	NNW	NW	2.5	4.2	NW	9.4	N	NNW	4.4	6.3	NNW	10.7	N	NNW	
8	1.5	2.9	NE	5.1	NE	NE	2.0	3.6	NNE	6.1	E	SSW	2.1	6.1	W	8.2	WSW	ENE	1.5	3.0	WNW	6.1	W	E	2.3	4.1	NNW	7.3	NNW	S	
9	2.4	5.4	N	10.4	N	NW	2.7	5.7	NNE	9.6	NE	SSW	2.8	7.9	NW	11.1	NW	NNW	1.9	4.8	NNW	9.3	N	NNW	3.6	6.4	NNW	11.6	N	NNW	
10	2.8	5.8	N	11.6	N	NE	2.9	6.9	NE	11.7	NNE	NE	2.7	5.4	N	9.1	NNW	N	1.7	3.9	N	7.8	NNW	ENE	3.0	6.3	N	10.8	NNW	NNE	
11	1.8	3.8	NE	6.5	N	NE	2.0	3.6	NNE	6.2	NE	SSW	2.6	6.1	NW	9.0	3.6	W	E	1.4	3.4	NNW	6.7	NNW	ENE	2.1	3.4	N	6.1	NNW	S
12	3.8	8.0	N	16.0	N	NNE	4.1	8.1	NNE	14.8	NNE	NE	3.5	8.6	N	15.0	N	N	2.4	5.1	N	12.0	N	NNE	4.7	8.6	NNE	16.1	NNE	NNE	
13	6.8	10.0	N	18.8	N	NNE	6.2	9.9	NNE	16.8	NNE	NE	4.0	7.9	N	15.1	NNW	N	3.1	6.5	N	14.3	N	N	7.1	9.7	NNE	19.0	NNE	NNE	
14	5.3	8.6	NNE	15.6	N	NNE	5.4	8.7	NNE	14.6	NNE	NE	4.2	8.0	NNW	13.7	NE	N	2.6	5.2	NNW	11.4	NW	NNE	5.7	7.9	NNE	16.2	NNE	NNE	
15	1.8	3.7	N	7.4	N	N	1.7	3.3	NNE	6.8	NW	SSW	2.2	5.4	NNW	7.9	NW	NNW	1.6	3.5	WNW	6.7	NW	ENE	2.7	4.6	NNW	8.0	N	NNE	
16	2.0	4.6	N	7.8	N	NNE	2.0	3.7	NNE	7.4	NNE	NE	2.5	5.9	W	8.1	NNW	E	1.6	4.1	W	6.5	WNW	NE	2.3	3.5	NNE	8.5	ENE	S	
17	2.3	4.9	NNE	8.1	N	NNE	2.1	5.2	NNE	7.7	NNE	S	2.2	6.0	NW	7.7	NW	E	1.5	3.1	NNW	6.2	NE	E	2.2	3.6	NNE	7.0	NE	S	
18	3.1	9.4	S	17.2	S	SSW	2.6	7.9	SW	17.1	SW	SSW	4.0	9.1	WSW	14.9	SW	ESE	3.2	6.7	SSE	12.6	SSE	SSE	3.1	6.9	SSE	13.7	S	SSW	
19	2.6	5.1	N	8.8	NNE	NNE	2.8	5.5	NNE	9.1	NE	NNE	3.2	6.9	N	10.6	N	NNW	1.9	4.1	NW	8.5	NNW	NNW	3.1	5.7	NNW	9.5	N	N	
20	1.5	4.0	NNE	7.0	NW	NW	2.1	3.6	NNE	6.8	NE	SSW	2.5	6.7	NNW	9.4	NNW	NNW	1.6	3.6	NNW	7.7	NW	NNW	2.3	5.0	NW	7.9	NNW	S	
21	1.5	4.4	NE	6.9	NE	NE	2.0	3.9	NNE	6.4	NNE	SSW	1.9	5.3	SE	7.1	SE	SW	1.7	3.4	WSW	7.3	NE	NE	2.2	3.7	N	6.9	NNE	S	
22	1.2	3.2	NE	5.0	NE	NNW	1.2	3.3	SSW	5.8	ESE	S	1.9	4.7	SE	6.6	ESE	ENE	1.6	4.6	ESE	7.6	E	ESE	1.8	3.9	NNE	7.5	NE	S	
23	3.6	6.3	NNE	11.4	NE	NNE	2.8	6.5	NE	10.6	NNE	NNE	2.7	8.1	N	14.1	N	N	1.8	4.4	NW	9.0	NNW	NW	3.5	6.1	NE	11.2	N	NNE	
24	3.0	5.3	NNE	9.5	NE	NNE	1.5	3.3	NNE	5.9	NW	NNE	1.7	3.8	WSW	5.6	SE	WNW	1.3	2.9	N	6.3	NE	ENE	2.0	4.1	N	7.7	ENE	N	
25	5.1	8.7	N	17.3	N	N	3.9)	7.9)	NNE)	13.6)	NNE)	NNE	3.8	9.8	N	18.7	N	N	2.0	5.1	N	11.4	N	N	5.7	9.3	N	16.7	N	NNE	
26	2.9	5.6	N	10.7	N	N	3.0	5.9	NNE	9.4	NNE	NNE	3.5	6.7	N	10.6	NNE	NNW	1.9	4.6	NNW	8.3	NNW	NNW	3.4	5.8	N	10.2	NNE	N	
27	1.5	4.1	S	6.1	WSW	NW	1.8	3.5	NNE	5.6	NNE	SSW	2.0	5.7	WSW	7.5	W	SSW	1.2	2.6	WSW	4.1	W	E	1.8	3.9	N	5.9	NNW	S	
28	2.6	4.4	SSW	6.6	WNW	S	2.0	3.6	NW	6.5	NW	SSW	2.0	4.9	WSW	6.3	WSW	WSW	1.4	3.0	WSW	4.2	WNW	E	1.8	3.5	N	6.3	NNW	S	
29	1.5	4.2	S	5.6	S	NE	1.6	3.6	NNE	5.5	NNE	SSW	2.0	5.0	W	6.4	W	E	1.6	4.2	WSW	5.2	WSW	E	1.7	3.3	S	8.1	E	S	
30	2.1	7.4	SSW	15.7	SSW	S	1.9	5.3	SSW	11.3	S	SSW	3.7	8.5	ESE	12.9	ESE	SE	3.3	7.6	SSE	14.5	SSE	ESE	2.7	8.5	S	17.4	S	S	
31	4.5	7.0	SW	13.1	N	NNE	4.1	7.4	SW	13.4	SW	NE	5.1	10.6	W	16.0	NE	N	3.3	8.3	WSW	12.1	WSW	SSW	4.2	6.9	WSW	13.0	W	NE	
月最大		10.2	N	19.9	NNE			9.9	NNE	17.1	SW			12.0	N	20.3	N			8.3	WSW	16.0	WSW			10.5	NNE	19.7	NNE		
起日		3		3				13		18				3		3				31		6				3		3			
上旬平均	3.6					NE	3.1					NNE	3.2					N	2.3				NNW	4.0						NNE	
中旬平均	3.1					NNE	3.1					NNE	3.1					N	2.1				NNE	3.5						NNE	
下旬平均	2.7					NNE	2.3					NNE	2.8					N	1.9				E	2.8						S	
月平均	3.1					NNE	2.8					NNE	3.0					N	2.1				N	3.4						NNE	
10m/s以上日		2						0						2													1				
15m/s以上日		0						0						0													0				
20m/s以上日		0						0						0													0				
30m/s以上日		0						0						0													0				

地域気象観測風向・風速月報

長崎県 (84) 2026年3月

単位：(m/s) 3/4頁

観測所名	大村						長崎						雲仙岳						島原						福江					
	平均	最大	最大風向	最大瞬間	最大瞬間風	最多	平均	最大	最大風向	最大瞬間	最大瞬間風	最多	平均	最大	最大風向	最大瞬間	最大瞬間風	最多	平均	最大	最大風向	最大瞬間	最大瞬間風	最多	平均	最大	最大風向	最大瞬間	最大瞬間風	最多
1	3.4	8.2	NNW	10.3	N	SE	2.4	4.9	N	8.0	N	NNE	2.2	4.7	WSW	7.4	E	SW	4.2	8.2	N	14.3	N	N	2.9	4.8	NE	7.8	NE	NE
2	2.2	9.2	N	11.3	NNW	NW	3.0	4.9	N	9.3	NNE	NNE	5.8	9.3	ESE	15.5	ESE	ESE	3.2	6.0	N	11.0	N	N	4.2	6.7	NE	12.4	NE	NE
3	8.7	11.8	N	14.9	N	N	4.5	9.1	N	16.1	N	N	10.5	18.9	NE	33.1	NE	NE	6.1	8.1	N	15.0	N	N	6.9	9.8	NNE	19.8	NNE	N
4	6.6	9.9	N	11.8	N	N	3.0	6.9	N	10.4	N	N	6.6	15.2	NE	27.9	NNE	NE	5.1	7.0	N	13.3	N	N	4.6	7.7	N	12.7	NNE	NNE
5	2.4	6.7	SSE	8.2	SSE	SE	1.4	4.4	WNW	6.2	WNW	SE	2.8	8.0	ENE	12.9	ENE	SSW	2.9	5.8	NNW	11.4	NW	N	2.6	4.7	NE	8.3	ENE	NNE
6	4.3	8.7	NW	11.3	NW	SE	2.4	6.4	W	14.4	WNW	NW	5.5	9.7	WNW	17.0	WNW	WNW	1.8	4.4	WNW	12.7	NE	SE	3.7	7.5	NW	13.3	NW	NW
7	5.6	9.1	NW	11.3	NW	NW	2.8	7.8	W	12.2	WNW	N	4.7	10.1	NE	14.3	NE	WNW	2.9	5.0	NNE	9.8	NNE	NW	3.4	6.3	NW	11.8	NW	NW
8	2.4	5.5	NW	7.7	N	ESE	1.5	4.4	W	7.2	WNW	ENE	4.3	10.0	NE	16.4	NNE	NW	1.8	4.7	N	8.4	NNE	NNW	1.7	3.8	E	6.4	NNE	SSW
9	3.9	9.7	NW	11.3	NW	NNW	2.4	7.4	W	12.2	W	WNW	3.9	6.8	WNW	11.7	NW	WNW	1.6	3.7	N	6.9	NNW	NW	3.0	6.4	NW	12.3	N	NW
10	3.3	8.1	NNE	9.8	NNE	NNE	1.7	4.1	N	7.2	N	E	4.4	8.6	NE	13.8	NE	NE	3.2	5.1	N	10.8	NNE	NNW	2.4	5.2	N	9.0	NNE	NNW
11	2.7	6.8	N	8.2	NW	SE	2.0	4.1	WSW	6.8	NNE	E	3.1	4.7	N	6.2	W	WNW	2.6	4.7	NE	8.8	NNE	NNW	1.6	3.9	E	7.1	E	SSW
12	5.3	12.8	N	14.9	N	N	3.4	8.1	N	14.4	N	N	6.6	14.3	NE	22.3	NE	NE	4.5	6.7	NNW	12.3	N	NNW	3.6	7.8	NNW	13.1	NNW	NNE
13	8.6	15.2	NNE	19.5	NNE	NNE	3.9	8.6	N	14.8	N	NNE	11.3	18.2	NE	26.1	NE	NE	5.5	9.1	NNE	19.1	NNE	N	5.5	8.7	N	16.1	NNE	NNE
14	6.3	10.3	NNW	12.9	NNW	N	3.1	6.8	NNW	11.6	NNE	N	6.8	16.1	NE	24.1	NNE	NE	5.1	7.8	N	12.7	N	N	4.6	7.5	NNW	15.6	N	NNE
15	3.6	7.9	NW	9.3	NW	NW	2.2	6.8	W	10.4	WNW	NNW	4.1	8.4	ENE	14.8	NE	NE	3.8	6.0	N	11.3	NNW	N	2.3	4.7	NW	8.8	NW	NNW
16	2.8	5.8	NW	8.7	NNE	N	2.1	6.1	WNW	8.7	WNW	E	2.6	6.0	ENE	10.1	ENE	WNW	2.9	4.4	N	8.2	NNW	N	1.6	3.5	E	5.4	E	NW
17	2.2	5.9	NW	6.7	NNE	WSW	1.9	4.5	SW	6.7	W	E	2.2	5.8	ESE	6.7	SE	WNW	2.4	5.8	N	9.9	N	N	1.8	4.7	E	7.5	ESE	E
18	6.1	13.3	SSW	19.0	SSW	SE	3.1	7.8	SW	14.9	SSW	E	6.7	12.2	WSW	22.1	SW	S	1.7	5.0	SSW	13.4	SE	SE	3.2	8.9	SW	16.8	SW	SW
19	3.9	7.8	NNW	9.3	NNW	NNW	2.9	5.9	W	9.0	NNW	N	3.1	5.5	NW	10.1	NW	NW	2.6	4.9	N	8.2	N	NNW	3.3	5.8	NNW	10.0	WNW	NNW
20	3.6	8.0	NW	9.8	NW	NNW	2.0	5.1	WNW	7.9	WNW	N	3.8	7.6	NE	11.4	NNE	NE	2.9	4.7	NNE	9.2	NNW	NNW	2.1	5.0	NNE	8.5	NNE	N
21	2.2	6.4	WSW	7.2	WSW	NW	1.8	3.8	SW	6.1	W	WSW	2.9	7.1	ENE	11.5	ENE	S	2.0	4.4	NW	8.4	NW	N	1.6	4.0	E	6.2	E	E
22	2.4	7.2	N	8.7	N	SE	1.9	4.3	N	8.2	N	NNE	5.5	9.9	NE	16.2	ENE	SE	2.0	5.0	N	9.8	NNW	N	2.0	4.9	E	7.0	ESE	NNE
23	5.8	9.2	N	10.8	N	NNW	2.5	6.3	NNE	9.7	NNE	NNE	4.3	9.0	NE	13.6	NE	ENE	4.2	6.0	N	11.7	NNW	N	3.3	6.1	NW	9.6	NW	NNW
24	1.8	4.9	NNW	6.2	NNW	NNW	1.6	3.9	N	6.0	N	NNE	2.7	5.1	ESE	9.2	ESE	ESE	2.3	5.7	N	10.1	N	NNE	2.0	3.9	E	6.1	ENE	E
25	6.1	9.5	NNW	11.8	NNW	NNW	3.5	6.3	N	11.1	NNE	N	5.3	14.3	NE	23.2	NE	NE	4.4	6.4	NNW	13.6	NNW	NNW	4.6	8.9	NNW	15.1	NNW	N
26	5.3	8.1	N	9.8	NW	NNW	2.7	5.7	N	9.7	N	N	6.7	12.4	NE	20.4	NNE	NE	4.3	7.0	N	13.7	N	NNW	3.0	6.1	NNW	9.9	NNW	NNW
27	2.1	4.9	NNW	6.2	NNE	N	1.9	4.7	SW	6.4	SW	SW	4.4	9.0	NE	14.6	NNE	WNW	1.8	4.8	NNE	8.2	NNE	NNE	1.9	4.9	NW	9.8	NNW	WNW
28	2.6	6.3	NNW	8.2	NNE	N	1.8	4.4	SW	6.7	SW	SW	3.0	5.1	NW	7.1	NW	NW	1.2	2.9	SSE	5.0	N	W	2.1	4.6	NW	7.4	NW	NW
29	2.3	7.4	SW	8.2	SW	ESE	1.4	4.9	SW	6.2	SW	ENE	2.2	4.4	SSE	6.8	W	SSW	1.2	3.4	E	5.4	N	W	1.6	3.9	SSW	6.3	S	SSW
30	4.2	11.8	SSW	16.5	SSW	SE	2.0	7.1	SSW	13.4	SSW	ENE	7.2	13.2	SE	21.6	ESE	ESE	1.3	3.0	SSW	6.3	SW	SSE	3.6	7.6	S	15.5	SSE	SE
31	6.7	11.9	WSW	15.4	SW	SW	4.5	9.2	W	17.4	SSW	N	7.2	12.8	WSW	20.6	WSW	WSW	3.6	6.2	SSW	13.9	SW	NNW	3.8	6.7	WSW	12.7	SW	N
月最大		15.2	NNE	19.5	NNE		9.2	W	17.4	SSW			18.9	NE	33.1	NE			9.1	NNE	19.1	NNE				9.8	NNE	19.8	NNE	
起日		13		13			31		31				3		3					13		13				3				
上旬平均	4.3				N	2.5					N	5.1					NE	3.3					N	3.5						N
中旬平均	4.5				N	2.7					N	5.0					NE	3.4					N	3.0						NNE
下旬平均	3.8				NNW	2.3					N	4.7					NE	2.6					NNW	2.7						N
月平均	4.2				N	2.5					N	4.9					NE	3.1					N	3.0						N
10m/s以上日		7					0						12													0				
15m/s以上日		1					0						4													0				
20m/s以上日		0					0						0													0				
30m/s以上日		0					0						0													0				

地域気象観測風向・風速月報

長崎県 (84) 2026年3月

単位：(m/s) 4/4頁

観測所名	上大津						口之津						脇岬							
	日付	平均	最大	最大風向	最大瞬間	最大瞬間風	最多	平均	最大	最大風向	最大瞬間	最大瞬間風	最多	平均	最大	最大風向	最大瞬間	最大瞬間風	最多	
1	4.8	7.7	NNE	11.8		NE	NE	1.3	3.6	WSW	7.6	ESE	W	4.1	8.2	ENE	14.8		E	ENE
2	5.7	9.2	N	12.9		ENE	NE	1.4	3.4	NE	9.0	NE	ENE	4.7	7.9	ENE	13.8		E	ENE
3	10.5	14.7	N	20.1		N	N	2.1	5.0	N	12.3	N	N	3.0	5.7	N	13.8		WNW	ESE
4	7.1	10.6	N	15.9		N	NNE	1.8	4.0	NNE	8.0	N	NNE	2.3	3.9	E	9.4		NNW	ESE
5	3.4	7.0	NNE	10.3		NE	NE	1.3	3.4	ESE	7.0	SE	ESE	2.8	6.3	E	12.1		E	E
6	4.5	8.8	NNW	15.9		SW	NNW	2.1	6.2	SSE	11.7	SE	NW	3.2	5.9	WSW	11.7		WSW	SW
7	4.9	8.1	NNW	13.9		N	NNW	2.0	4.4	WNW	8.7	WNW	NW	2.6	5.7	SW	10.4		WSW	SW
8	1.8	4.4	NNE	7.2		SW	NE	1.7	3.7	SE	7.4	SE	N	1.7	4.8	E	9.4		E	NNE
9	3.9	8.4	N	12.3		NNW	NNW	1.9	4.8	WNW	8.7	WNW	N	2.4	5.1	WSW	10.8		WSW	SW
10	3.1	6.8	N	9.3		N	N	1.5	3.4	WNW	9.8	NNE	N	2.4	6.0	E	10.0		E	E
11	2.1	3.7	NE	6.2		N	NNE	1.3	3.7	SSE	6.4	SE	NNE	1.6	4.4	E	8.8		E	N
12	5.4	10.5	N	14.4		NNE	NNE	1.8	4.0	N	11.2	N	N	2.1	4.6	E	11.7		NE	N
13	8.4	12.8	N	18.5		N	NNE	2.6	5.1	N	13.9	N	N	3.0	5.3	ENE	14.4		ENE	E
14	7.5	11.0	NNE	14.9		N	NNE	2.0	4.6	S	9.6	NNW	NNE	2.2	4.0	NNW	11.0		NW	ENE
15	3.0	5.1	NNE	8.2		NNE	NNE	1.7	4.6	WSW	7.7	W	SSE	2.9	5.6	N	9.1		WSW	N
16	1.8	4.2	NE	7.7		NNE	NNE	1.6	4.5	WSW	7.8	WSW	WSW	2.2	5.1	E	9.1		E	NNW
17	2.7	4.6	NNE	7.7		NE	NNE	1.3	3.6	WSW	5.2	S	NNE	1.8	4.3	E	8.2		E	NW
18	4.1	11.1	SW	17.5		SW	S	1.9	6.3	WSW	12.7	W	ESE	3.6	8.7	W	16.0		W	ENE
19	3.8	7.3	NNE	9.8		NNE	N	2.4	6.2	WSW	9.4	W	NW	2.7	5.3	WSW	10.2		WSW	WSW
20	2.9	6.8	NNE	8.7		NNE	NNE	1.8	4.7	WSW	7.5	WSW	SSE	2.3	4.5	SW	8.6		SSW	SW
21	2.6	4.4	NNE	6.7		NNE	NNE	1.4	4.1	WNW	6.5	WNW	NNW	2.3	5.0	E	8.9		E	NNW
22	3.2	7.1	NNE	8.7		NNE	NE	1.2	3.2	N	7.4	ENE	NE	3.4	6.4	ENE	10.7		E	ENE
23	4.8	7.3	NNE	9.8		NNE	N	1.6	3.9	NNE	7.3	NW	N	2.4	4.9	N	7.4		N	N
24	3.2	5.0	NE	7.7		NE	ENE	1.1	3.0	ESE	5.5	SE	NNE	2.8	5.5	E	9.2		E	ENE
25	6.9	11.4	N	16.5		N	N	1.4	4.8	N	8.1	N	N	2.2	5.4	N	9.3		N	N
26	4.8	7.7	NNE	10.3		NNE	N	1.4	3.2	N	7.7	NNE	NNW	2.4	4.9	N	9.3		W	N
27	2.5	6.0	NNW	8.7		NW	N	1.4	4.0	WSW	6.3	WSW	N	2.6	5.0	N	7.6		NW	NW
28	2.4	4.8	S	7.2		SSE	NNE	1.6	4.3	W	8.2	WSW	W	1.9	3.7	WNW	7.1		WNW	NNW
29	2.0	4.3	SSE	6.7		S	NNE	1.6	4.0	W	7.2	WNW	WNW	1.6	3.9	E	6.1		E	NNW
30	4.3	10.8	SSE	15.4		S	SE	1.7	4.4	SSE	9.1	ENE	E	4.2	6.3	ENE	15.6		SE	ENE
31	4.6	8.6	SW	12.9		WSW	NE	3.2	6.3	WSW	12.7	WSW	W	3.9	8.3	W	13.0		WSW	W
月最大		14.7	N	20.1		N			6.3	WSW	13.9	N			8.7	W	16.0		W	
起日		3		3					31		13				18					
上旬平均	5.0					NE)		1.7					N	2.9						ENE
中旬平均	4.4					NNE)		1.8					N	2.4						E
下旬平均	3.8					NNE)		1.6					N	2.7						ENE
月平均	4.4					NNE)		1.7					N	2.7						ENE
10m/s以上日		8)						0						0						
15m/s以上日		0)						0						0						
20m/s以上日		0)						0						0						
30m/s以上日		0)						0						0						

地域気象観測気温月報

長崎県 (84) 2026年3月

単位: °C 1/3頁

観測所名	鱈浦			厳原			美津島			芦辺			石田			平戸			松浦			
	平均	最高	最低	平均	最高	最低	平均	最高	最低	平均	最高	最低	平均	最高	最低	平均	最高	最低	平均	最高	最低	
日付																						
1	9.7	10.5	9.2	11.0	12.4	10.2	10.1	11.8	9.4	10.3	12.7	9.2	11.2	13.3	10.2	11.1	14.1	8.8	11.1	15.5	7.5	
2	9.9	10.5	9.0	11.0	11.9	9.8	10.2	10.9	9.2	10.7	11.7	9.9	11.7	12.8	10.9	10.9	11.6	10.2	10.8	11.5	10.2	
3	9.5	10.6	8.6	10.0	11.3	9.0	9.4	10.7	8.5	10.1	11.0	9.6	11.3	12.0	10.5	11.2	11.9	10.4	11.6	12.5	10.6	
4	9.6	12.5	8.3	9.2	13.2	5.4	9.1	11.7	6.8	9.8	12.6	8.3	11.0	13.8	9.7	10.9	13.5	8.9	11.1	13.5	8.1	
5	10.2	11.4	8.4	10.3	13.6	6.5	10.0	13.6	6.6	9.9	12.8	8.3	11.2	13.1	8.7	10.2	13.2	8.0	10.3	15.8	6.9	
6	9.6	11.4	6.7	10.0	12.8	6.3	9.5	11.3	6.8	9.9	12.6	6.5	10.6	13.4	6.3	10.6	14.2	7.7	11.1	15.0	6.7	
7	5.8	9.3	3.1	5.8	8.7	3.1	5.6	8.1	3.2	6.1	9.5	3.7	6.1	9.6	2.1	7.0	9.2	4.6	7.0	9.2	2.2	
8	7.9	11.7	5.7	6.9	13.2	1.6	6.8	10.9	2.1	7.4	10.8	3.2	7.1	10.8	1.5	7.4	11.4	2.3	6.6	11.9	0.9	
9	8.5	12.2	6.6	7.3	11.6	3.0	7.8	11.0	4.3	7.8	10.9	4.3	6.8	12.0	1.8	8.6	12.1	4.2	8.3	11.7	2.9	
10	7.2	11.2	5.1	7.5	11.1	4.5	7.3	11.4	4.5	7.5	11.2	4.6	8.5	12.0	2.6	8.6	12.2	4.1	8.1	12.3	3.1	
11	8.9	12.2	7.6	7.9	13.6	4.2	8.2	12.1	4.8	8.0	11.8	3.5	7.5	12.0	0.9	8.3	12.9	2.8	7.4	13.7	2.1	
12	8.5	10.3	5.8	8.3	12.9	4.8	8.0	12.3	5.6	9.1	12.5	7.4	10.3	13.6	7.9	9.5	13.5	5.7	9.0	13.5	3.9	
13	7.3	9.1	5.1	7.4	10.9	5.1	7.2	10.0	4.6	7.3	10.1	4.7	8.3	11.4	5.9	8.1	11.4	5.0	8.1	11.2	5.7	
14	8.9	12.5	7.3	8.9	12.5	5.2	8.5	11.8	5.6	8.5	11.6	7.0	9.5	12.6	7.9	9.6	12.3	8.1	9.9	12.2	7.7	
15	10.9	15.5	8.2	9.1	15.4	4.3	9.5	14.0	5.1	9.8	14.5	5.9	8.6	13.9	3.4	10.0	14.4	5.3	9.3	14.9	4.0	
16	11.3	13.3	10.0	10.7	15.6	6.2	10.7	14.9	6.3	10.8	14.3	7.6	11.4	14.4	5.4	10.8	15.5	5.9	10.5	16.5	4.9	
17	11.4	13.6	9.8	10.7	16.4	7.1	11.0	14.9	8.1	11.2	15.0	9.1	12.4	14.8	10.4	11.4	15.0	7.8	10.2	16.4	5.0	
18	11.1	12.7	9.8	11.4	17.0	7.3	11.7	16.3	9.6	11.7	15.9	8.8	12.8	16.7	9.8	12.5	17.4	8.6	12.7	18.2	6.1	
19	10.5	12.0	8.9	10.5	14.9	6.7	10.5	14.1	7.2	10.6	14.1	7.7	11.3	15.9	6.4	11.7	15.2	7.2	11.7	15.0	7.0	
20	11.4	14.5	9.8	11.3	16.7	6.8	11.1	15.2	7.1	11.0	15.8	7.3	9.8	15.4	5.2	11.0	16.2	6.4	10.4	16.1	5.9	
21	13.5	18.5	11.0	10.7	17.2	6.1	11.6	16.2	6.9	11.5	17.8	7.2	10.3	16.4	4.6	11.6	17.1	5.7	10.9	18.8	3.9	
22	13.2	15.8	10.8	11.6	17.4	6.6	12.0	16.3	7.2	12.1	16.7	8.7	11.7	16.5	5.7	12.2	17.6	8.4	12.3	18.5	7.4	
23	13.1	17.2	11.4	12.6	18.2	7.8	12.4	17.8	7.7	12.8	16.8	9.5	13.5	17.0	8.9	13.5	17.2	10.4	13.2	17.4	8.7	
24	12.3	13.3	11.3	13.6	15.9	12.2	12.8	16.0	10.4	12.8	15.9	10.8	13.7	16.7	12.1	13.4	16.6	11.1	13.1	18.3	7.8	
25	11.6	13.3	10.2	10.6	13.1	8.5	10.4	13.3	8.6	10.9	13.4	9.6	12.1	14.5	10.6	11.8	13.1	10.7	12.2	13.4	11.3	
26	13.7	18.9	11.3	12.0	17.9	7.4	12.1	16.4	7.5	12.8	17.2	10.0	13.1	16.7	8.5	13.1	16.9	10.1	13.7	17.7	9.1	
27	15.9	20.4	12.7	15.2	21.3	8.1	15.1	20.4	9.0	14.1	19.2	9.4	13.5	18.9	6.6	14.1	20.5	7.9	13.2	18.9	7.1	
28	14.5	19.0	12.8	15.2	20.1	11.2	14.7	19.2	11.8	14.7	20.2	11.7	15.5	19.1	12.2	14.9	19.3	11.8	14.8	19.9	9.7	
29	13.5	15.1	12.1	14.2	18.4	11.5	13.9	18.4	10.7	14.1	19.5	10.9	14.4	17.8	10.5	14.0	19.3	10.7	13.0	18.7	7.8	
30	15.0	18.5	13.1	14.1	18.2	10.4	14.2	16.8	10.7	14.4	18.2	11.1	14.0	18.2	9.5	15.0	20.1	10.1	15.5	23.4	8.9	
31	13.7	17.2	12.3	14.9	18.1	12.9	14.2	17.7	12.6	14.3	18.1	12.3	15.2	18.1	13.2	15.1	18.4	13.0	15.7	19.8	13.1	
月極値	20.4	3.1		21.3	1.6		20.4	2.1		20.2	3.2		19.1	0.9		20.5	2.3		23.4	0.9		
起日	27	7		27	8		27	8		28	8		28	11		27	8		30	8		
上旬平均	8.8	11.1	7.1	8.9	12.0	5.9	8.6	11.1	6.1	9.0	11.6	6.8	9.6	12.3	6.4	9.7	12.3	6.9	9.6	12.9	5.9	
中旬平均	10.0	12.6	8.2	9.6	14.6	5.8	9.6	13.6	6.4	9.8	13.6	6.9	10.2	14.1	6.3	10.3	14.4	6.3	9.9	14.8	5.2	
下旬平均	13.6	17.0	11.7	13.2	17.8	9.3	13.0	17.1	9.4	13.1	17.5	10.1	13.4	17.3	9.3	13.5	17.8	10.0	13.4	18.6	8.6	
月平均	10.9	13.7	9.1	10.6	14.9	7.1	10.5	14.0	7.4	10.7	14.3	8.0	11.1	14.6	7.4	11.2	14.9	7.8	11.1	15.5	6.7	
0°C未満日数	0	0	0	0	0	0	0	0	0	0	0	0	0	0	0	0	0	0	0	0	0	
25°C以上日	0	0	0	0	0	0	0	0	0	0	0	0	0	0	0	0	0	0	0	0	0	
30°C以上日	0	0	0	0	0	0	0	0	0	0	0	0	0	0	0	0	0	0	0	0	0	
35°C以上日	0	0	0	0	0	0	0	0	0	0	0	0	0	0	0	0	0	0	0	0	0	
積算気温	227			252			229			231			272			281			269			

地域気象観測気温月報

長崎県 (84) 2026年3月

単位：℃ 2/3頁

観測所名	佐世保			西海			有川			大村			長崎			雲仙岳			島原		
	平均	最高	最低	平均	最高	最低	平均	最高	最低	平均	最高	最低	平均	最高	最低	平均	最高	最低	平均	最高	最低
1	12.1	18.8	7.1	12.6	18.4	8.9	12.7	17.3	10.2	11.6	17.9	6.2	13.0	19.7	9.0	10.3	16.0	5.3	12.9	18.8	8.4
2	12.2	13.6	11.1	11.7	12.8	10.6	12.3	12.8	11.6	11.5	13.4	10.6	12.4	15.1	11.1	11.8	14.6	10.0	12.6	14.7	10.8
3	12.0	13.4	10.9	11.7	13.3	10.1	12.3	13.0	11.5	12.1	14.3	10.2	12.0	14.6	9.9	7.8	12.7	4.6	12.1	15.1	10.3
4	11.5	15.0	8.6	11.1	15.5	5.7	11.9	14.3	10.1	11.4	16.0	6.5	11.3	15.2	8.7	5.9	10.3	3.0	11.4	15.0	9.1
5	11.8	18.7	6.5	10.9	18.3	5.3	11.5	16.6	9.0	10.9	16.6	5.1	12.2	18.5	7.0	8.3	15.0	1.3	11.2	17.3	7.9
6	11.4	13.8	8.5	11.7	15.4	9.0	11.7	16.8	8.6	11.3	14.9	6.5	12.2	16.0	8.9	7.1	10.2	2.3	11.3	15.6	6.5
7	7.4	11.2	4.4	7.6	10.9	3.5	7.8	10.3	6.6	7.6	11.6	2.5	7.9	11.8	4.5	2.4	6.3	0.3	8.1	11.6	5.8
8	7.4	13.0	1.8	7.2	13.6	1.4	8.0	13.5	3.3	7.2	12.4	0.8	7.5	12.9	2.0	3.2	8.5	-1.8	7.4	12.6	1.1
9	8.3	13.8	3.9	8.6	13.7	4.2	8.8	13.1	4.6	8.4	13.6	4.0	8.6	13.9	4.9	3.5	9.5	-0.8	8.3	12.7	2.6
10	9.0	13.3	5.4	8.1	14.2	3.3	9.6	14.2	5.3	8.3	13.3	4.0	8.7	13.7	5.0	3.0	8.2	-0.9	9.0	13.2	6.0
11	8.9	14.6	2.5	8.1	14.9	1.7	9.6	14.7	5.1	8.5	15.0	2.2	9.0	14.5	3.5	3.6	9.7	-1.4	9.1	14.8	2.3
12	10.6	14.7	7.5	9.6	15.1	4.1	11.2	14.3	7.7	9.9	16.7	5.1	10.0	14.7	6.4	5.1	10.7	0.4	10.8	15.7	7.9
13	8.3	11.7	6.2	8.1	12.3	5.0	9.3	12.0	6.5	8.8	12.7	5.9	8.8	11.3	6.2	2.5	6.2	0.7	8.4	11.7	6.3
14	10.0	13.9	7.6	9.6	14.7	5.9	10.7	13.7	8.8	10.0	15.7	5.4	9.7	14.7	5.4	4.7	12.4	0.4	10.0	15.4	6.4
15	10.7	17.3	5.4	9.9	17.6	4.1	11.6	16.8	6.8	10.2	16.6	2.8	10.9	16.9	5.8	7.9	13.4	1.7	12.0	18.0	7.5
16	11.7	17.1	6.4	11.5	18.2	6.4	11.5	17.3	6.2	11.2	16.9	4.5	11.8	17.1	7.2	7.4	13.2	2.2	13.0	18.1	9.8
17	12.6	19.1	6.9	11.7	19.4	5.7	11.7	17.6	7.4	12.0	18.6	6.3	12.5	18.3	7.9	7.9	14.1	3.3	12.9	18.0	7.9
18	12.7	18.3	8.7	13.7	17.8	8.6	13.9	19.7	7.5	13.0	18.8	8.0	14.0	18.2	9.5	10.0	13.8	5.3	12.8	18.5	7.1
19	12.9	17.0	8.7	12.5	17.4	7.2	12.4	16.3	8.2	12.9	17.9	8.4	13.5	18.0	10.1	8.4	13.5	3.7	14.0	17.9	11.6
20	11.9	17.7	7.0	11.4	17.6	5.8	11.4	17.3	6.5	11.4	18.0	5.7	12.4	18.3	7.3	7.5	13.7	1.0	13.2	18.4	9.4
21	13.0	20.3	6.9	12.6	19.6	6.0	12.2	18.5	6.5	12.3	19.4	6.1	13.5	19.4	8.4	8.8	14.9	2.9	13.6	19.7	9.1
22	13.5	18.4	10.2	13.8	18.2	10.4	13.0	18.5	9.0	12.6	16.3	9.4	13.6	17.6	10.7	10.6	15.3	6.5	12.6	18.5	7.3
23	14.8	20.4	10.5	14.1	21.1	9.5	14.4	18.4	10.0	14.7	20.7	9.2	14.9	20.8	11.2	11.5	17.1	7.6	15.7	21.2	12.1
24	15.3	21.8	9.2	15.2	21.7	8.9	14.6	19.8	9.2	14.3	20.8	7.7	15.7	21.7	10.9	11.8	16.3	6.3	15.7	21.1	10.8
25	13.4	15.1	12.2	12.7	14.3	11.5	13.0	14.0	12.1	13.0	14.7	12.0	12.9	15.4	12.3	10.0	12.6	7.6	12.9	14.7	11.6
26	14.9	19.6	10.9	13.6	19.1	9.0	14.0	17.7	10.0	14.4	20.3	9.9	14.7	19.9	10.6	10.2	15.9	7.0	15.6	20.5	12.0
27	14.5	20.2	8.9	13.1	20.0	7.0	14.5	21.2	9.0	13.9	21.2	8.2	14.7	19.8	9.6	12.5	17.4	7.0	14.5	20.5	8.4
28	15.1	20.3	10.6	14.3	20.5	9.9	15.3	21.5	10.2	14.8	21.4	8.8	15.2	20.4	10.8	10.9	17.8	5.8	14.5	20.8	7.9
29	15.2	21.8	9.7	14.1	21.1	8.7	15.1	23.0	10.0	14.7	21.4	9.1	15.6	21.7	10.9	11.0	18.0	5.5	14.8	21.9	9.9
30	16.7	22.3	11.8	17.1	23.6	9.9	16.6	20.2	11.6	16.3	21.8	10.9	17.2	22.3	12.5	13.5	18.2	7.1	15.9	22.0	9.7
31	16.6	19.9	13.8	16.2	19.6	12.6	16.0	19.6	13.6	16.9	20.8	12.5	17.1	20.5	13.9	12.4	17.0	8.3	17.9	22.0	13.8
月極値	22.3	1.8		23.6	1.4	23.0	3.3			21.8	0.8			22.3	2.0		18.2	-1.8		22.0	1.1
起日		30	8		30	8		29	8		30	8		30	8		30	8		31	8
上旬平均	10.3	14.5	6.8	10.1	14.6	6.2	10.7	14.2	8.1	10.0	14.4	5.6	10.6	15.1	7.1	6.3	11.1	2.3	10.4	14.7	6.9
中旬平均	11.0	16.1	6.7	10.6	16.5	5.5	11.3	16.0	7.1	10.8	16.7	5.4	11.3	16.2	6.9	6.5	12.1	1.7	11.6	16.7	7.6
下旬平均	14.8	20.0	10.4	14.3	19.9	9.4	14.4	19.3	10.1	14.4	19.9	9.4	15.0	20.0	11.1	11.2	16.4	6.5	14.9	20.3	10.2
月平均	12.1	17.0	8.1	11.7	17.1	7.1	12.2	16.6	8.5	11.8	17.1	6.9	12.4	17.2	8.5	8.1	13.3	3.6	12.4	17.3	8.3
0°C未満日数	0	0	0	0	0	0	0	0	0	0	0	0	0	0	0	0	0	4	0	0	0
25°C以上日	0	0	0	0	0	0	0	0	0	0	0	0	0	0	0	0	0	0	0	0	0
30°C以上日		0			0			0			0			0			0			0	
35°C以上日		0			0			0			0			0			0			0	
積算気温	327			287			326			307			323			147			334		

地域気象観測気温月報

長崎県 (84) 2026年3月
 単位：℃ 3/3頁

観測所名	福江			上大津			口之津			脇岬		
	平均	最高	最低	平均	最高	最低	平均	最高	最低	平均	最高	最低
日付												
1	12.8	16.6	8.4	12.8	17.2	8.6	12.4	20.2	6.3	13.9	18.5	10.6
2	13.1	14.0	12.2	12.6	13.4	11.8	14.0	16.3	11.9	13.7	16.7	12.4
3	12.4	14.9	11.3	12.0	14.7	10.7	12.7	17.2	7.9	12.7	15.3	10.1
4	11.7	15.8	8.9	11.6	15.4	9.2	11.1	16.4	6.2	11.8	16.2	6.9
5	11.2	15.3	8.4	10.8	15.1	8.3	10.7	18.6	4.8	11.8	15.7	6.3
6	11.1	16.7	8.2	10.8	16.7	7.4	11.3	15.2	6.6	12.9	16.2	10.2
7	7.4	9.7	4.2	6.9	10.0	4.3	7.7	12.4	3.6	8.6	11.4	5.9
8	7.1	12.5	1.0	6.7	12.4	0.3	7.2	12.6	1.0	7.8	12.1	1.7
9	8.5	13.1	3.5	8.2	12.9	2.8	8.6	15.0	3.3	10.0	13.7	6.2
10	8.8	13.8	4.4	9.2	13.3	5.4	7.8	13.8	3.6	8.7	12.6	4.2
11	8.6	14.7	3.6	10.5	14.3	6.8	8.4	14.6	2.9	9.5	14.1	3.5
12	10.0	15.7	4.7	10.2	15.3	6.0	10.0	16.8	4.6	10.5	16.3	5.5
13	9.3	12.8	6.9	8.8	12.3	6.8	8.8	12.9	4.9	9.1	12.8	6.0
14	10.4	14.2	7.6	10.2	14.2	7.8	10.2	16.8	4.6	10.0	15.5	3.5
15	10.8	16.4	4.7	10.5	16.5	4.9	10.5	16.6	4.2	11.7	16.0	7.4
16	11.8	15.7	8.1	11.4	15.0	6.4	11.7	18.0	5.8	12.2	16.4	6.8
17	11.4	17.2	6.0	11.7	17.2	7.0	12.0	18.4	7.1	11.8	17.2	6.8
18	14.1	19.3	8.1	14.0	18.6	8.3	13.2	18.0	8.4	14.9	17.9	8.4
19	11.7	14.9	8.4	10.9	15.2	5.9	13.7	17.9	9.0	13.9	17.0	11.4
20	10.9	17.1	5.0	10.9	17.2	5.1	11.8	17.5	6.2	13.0	17.2	8.2
21	11.8	17.4	5.5	12.5	18.1	6.2	13.1	20.1	7.1	13.6	17.9	7.6
22	13.1	16.3	8.4	13.3	17.1	9.2	13.7	19.2	9.7	14.7	17.3	13.3
23	14.8	19.5	11.0	14.3	19.5	11.1	15.1	21.2	10.1	15.3	19.8	11.9
24	14.4	18.3	8.6	14.4	18.2	9.3	14.3	20.5	8.3	16.0	19.5	12.3
25	12.8	14.8	11.7	12.4	14.7	11.3	13.4	15.3	10.4	13.6	16.4	12.7
26	14.3	18.1	11.0	13.9	18.2	10.8	14.3	21.4	8.5	15.1	18.8	12.1
27	15.2	21.0	8.4	14.7	20.9	8.4	13.6	21.0	7.9	14.8	19.5	8.5
28	15.6	21.3	9.0	15.2	20.8	9.5	14.6	20.5	8.9	15.4	20.1	9.5
29	14.2	20.5	8.4	14.0	19.5	8.3	14.6	20.3	9.7	14.9	19.5	9.8
30	17.0	20.4	10.8	17.0	19.9	10.1	16.6	23.5	10.3	18.0	22.2	12.1
31	16.2	19.5	13.8	15.6	18.4	13.5	17.5	20.3	12.8	17.4	20.5	13.2
月極値		21.3	1.0		20.9	0.3		23.5	1.0		22.2	1.7
起日		28	8		27	8		30	8		30	8
上旬平均	10.4	14.2	7.1	10.3	14.1	6.9	10.4	15.8	5.5	11.2	14.8	7.5
中旬平均	10.9	15.8	6.3	11.0	15.7	6.5	11.0	16.8	5.8	11.7	16.0	6.8
下旬平均	14.5	18.8	9.7	14.3	18.7	9.8	14.6	20.3	9.4	15.3	19.2	11.2
月平均	12.0	16.4	7.7	12.0	16.3	7.8	12.1	17.7	7.0	12.8	16.8	8.5
0°C未満日数	0	0	0	0	0	0	0	0	0	0	0	0
25°C以上日	0	0	0	0	0	0	0	0	0	0	0	0
30°C以上日		0			0			0			0	
35°C以上日		0			0			0			0	
積算気温	323			318			326			354		

地域気象観測相対湿度月報

長崎県 (84) 2026年3月

蒸気圧単位：hPa 相対湿度単位：% 1/3頁

観測所名	鱒浦			厳原			美津島			芦辺			石田			平戸			松浦		
	平均 蒸気圧	平均 湿度	最小 湿度	平均 蒸気圧	平均 湿度	最小 湿度	平均 蒸気圧	平均 湿度	最小 湿度	平均 蒸気圧	平均 湿度	最小 湿度	平均 蒸気圧	平均 湿度	最小 湿度	平均 蒸気圧	平均 湿度	最小 湿度	平均 蒸気圧	平均 湿度	最小 湿度
1	8.0	66	58	8.8	67	61				9.0	72	56				9.4	71	54	9.1	69	54
2	9.9	82	68	11.1	85	71				11.3	89	72				11.6	89	77	11.2	86	75
3	9.6	81	71	9.7	79	70				10.4	84	66				11.1	83	64	11.0	81	59
4	7.8	65	49	8.3	72	53				7.9	65	48				8.4	65	52	8.1	62	47
5	7.8	63	52	8.6	69	52				8.3	68	59				8.5	68	48	7.9	64	46
6	8.0	66	35	9.0	72	44				9.9	80	45				10.5	80	46	10.6	79	45
7	4.4	49	28	5.0	55	40				5.3	57	45				5.8	58	46	5.8	59	46
8	6.0	56	35	6.4	64	46				6.5	63	44				6.8	66	47	6.5	68	48
9	5.1	46	35	5.8	58	38				6.1	58	41				6.4	58	43	6.4	60	39
10	6.6	66	52	6.7	65	52				6.2	60	44				6.6	60	43	6.5	61	38
11	6.8	60	49	7.3	69	45				6.4	60	43				6.5	60	46	6.4	64	42
12	7.8	70	55	7.8	72	50				7.6	66	51				8.0	68	50	7.4	66	42
13	6.4	62	46	6.7	65	43				6.5	64	43				7.1	66	45	7.1	66	43
14	6.5	57	48	6.9	61	48				7.0	63	50				7.6	63	52	7.4	61	50
15	8.0	62	44	8.4	74	51				8.1	68	52				8.9	73	56	8.5	74	47
16	9.1	68	60	9.6	76	56				9.2	71	58				9.0	71	50	8.7	70	46
17	8.1	61	47	9.1	73	48				8.9	67	50				9.4	71	50	8.5	71	44
18	11.1	84	60	12.4	91	82				12.6	90	70				13.2	89	71	12.8	85	65
19	8.6	68	51	9.6	77	54				10.3	81	60				10.9	80	63	10.8	79	58
20	5.7	42	26	6.4	51	15				7.1	56	17				7.9	63	28	8.1	67	31
21	7.9	51	32	7.9	64	35				6.6	50	17				7.1	54	28	6.3	52	18
22	8.6	56	26	9.4	69	46				10.4	73	33				10.8	75	32	11.1	77	48
23	10.1	68	31	10.2	72	30				11.8	81	50				12.6	82	58	11.6	78	48
24	9.3	65	54	10.3	66	59				10.5	71	58				11.5	75	57	11.0	74	53
25	10.0	74	58	11.0	86	70				11.6	89	68				12.5	90	78	12.5	89	77
26	11.3	72	49	11.5	83	60				10.6	72	48				11.4	76	57	11.0	71	50
27	9.7	54	33	10.5	64	28				12.0	76	44				11.4	72	41	10.4	68	51
28	11.6	71	46	11.8	69	47				12.6	76	47				13.7	81	56	12.7	76	56
29	12.4	80	72	12.8	79	64				12.7	80	38				13.4	84	61	11.3	76	51
30	13.6	80	52	14.3	88	63				14.1	86	59				14.8	87	58	13.4	75	42
31	13.2	84	70	14.1	82	68				14.5	88	72				15.1	87	76	15.1	83	73
月極値			26			15						17						28			18
起日			22			20						21						21			21
上旬平均	7.3	64		7.9	69					8.1	70					8.5	70		8.3	69	
中旬平均	7.8	63		8.4	71					8.4	69					8.9	70		8.6	70	
下旬平均	10.7	69		11.3	75					11.6	77					12.2	78		11.5	74	
月平均	8.7	65		9.3	72					9.4	72					9.9	73		9.5	71	

地域気象観測相対湿度月報

長崎県 (84) 2026年3月

蒸気圧単位：hPa 相対湿度単位：% 2/3頁

観測所名	佐世保			西海			有川			大村			長崎			雲仙岳			島原		
	平均 蒸気圧	平均 湿度	最小 湿度	平均 蒸気圧	平均 湿度	最小 湿度	平均 蒸気圧	平均 湿度	最小 湿度	平均 蒸気圧	平均 湿度	最小 湿度	平均 蒸気圧	平均 湿度	最小 湿度	平均 蒸気圧	平均 湿度	最小 湿度	平均 蒸気圧	平均 湿度	最小 湿度
1	9.9	71	49	9.8	67	49	10.4	71	60				9.5	64	42	9.9	81	53	8.6	59	39
2	12.2	86	72	11.6	84	65	12.4	87	73				11.7	81	72	11.4	82	66	11.7	80	64
3	11.1	78	61	11.0	80	61	11.2	78	60				10.6	76	65	10.1	93	82	11.3	80	67
4	8.1	60	42	8.1	63	44	8.7	63	53				7.5	57	38	6.6	72	36	7.4	55	36
5	7.6	57	26	7.9	62	27	8.4	62	42				7.1	51	20	6.7	62	15	6.2	47	24
6	10.9	80	52	11.3	81	47	10.9	77	46				10.6	73	49	9.6	94	80	10.8	80	46
7	6.2	61	45	6.0	58	46	6.1	58	44				5.9	56	42	5.3	73	50	5.2	49	39
8	6.8	68	42	6.7	67	42	6.9	65	44				6.3	62	39	5.2	68	46	5.8	58	34
9	7.1	66	35	7.0	64	35	6.7	61	39				6.7	61	34	5.7	74	53	6.4	60	33
10	6.6	59	37	6.8	65	38	6.8	57	44				6.3	58	34	5.1	70	42	5.5	49	30
11	6.6	59	42	6.7	64	41	7.3	62	47				6.5	58	38	5.5	72	46	5.5	50	29
12	7.0	55	36	7.0	60	34	8.2	62	50				6.7	56	31	5.6	66	34	5.7	45	25
13	7.1	65	45	6.8	64	40	7.5	64	46				5.6	50	36	5.2	72	53	5.2	48	34
14	7.5	61	49	7.4	63	44	7.8	60	48				6.7	56	42	5.5	66	36	5.8	47	32
15	8.4	68	33	8.5	72	44	8.8	65	47				8.0	63	33	4.8	45	8	5.8	43	16
16	8.8	66	47	8.7	66	42	9.2	69	49				8.3	62	37	6.6	66	42	6.7	46	29
17	8.1	59	31	8.3	63	31	9.4	70	47				8.1	58	36	7.4	72	43	6.3	44	18
18	13.2	87	66	14.3	89	59	13.7	84	63				13.5	82	63	11.8	94	63	13.6	90	65
19	11.0	74	48	11.4	80	52	10.7	75	61				10.7	70	49	9.8	90	61	11.1	70	44
20	7.8	59	24	8.2	64	28	8.8	67	39				8.1	59	32	6.5	65	31	6.7	45	17
21	5.7	42	11	6.6	48	17	7.4	55	28				7.5	49	19	6.3	55	14	5.4	35	14
22	11.3	72	39	12.0	76	45	12.6	84	57				11.4	73	52	11.1	87	64	11.6	79	49
23	11.0	68	35	11.4	73	35	12.6	77	59				11.3	68	42	9.4	71	30	10.5	61	29
24	10.5	62	41	10.7	63	37	11.6	70	52				10.6	60	40	9.1	66	33	9.3	53	33
25	13.0	84	71	13.4	91	82	12.9	86	69				13.1	88	81	11.7	95	86	13.4	90	75
26	9.9	60	35	10.7	71	35	11.6	73	61				10.0	62	34	7.8	66	24	9.0	53	28
27	11.0	67	44	11.5	77	47	12.2	75	44				10.0	61	32	6.6	47	25	8.9	54	29
28	13.2	78	59	13.8	85	63	12.9	75	58				12.5	73	51	9.3	72	47	11.7	73	42
29	12.5	73	49	13.5	84	64	13.2	78	41				12.7	73	50	7.9	62	19	11.4	69	33
30	14.9	78	49	15.1	76	51	16.8	88	64				14.4	72	51	12.8	82	41	13.9	76	33
31	15.5	81	68	15.7	84	65	15.0	82	73				15.3	77	64	14.1	96	79	15.8	76	57
月極値			11			17			28						19			8			14
起日			21			21			21						21			15			21
上旬平均	8.7	69		8.6	69		8.9	68					8.2	64		7.6	77		7.9	62	
中旬平均	8.6	65		8.7	69		9.1	68					8.2	61		6.9	71		7.2	53	
下旬平均	11.7	70		12.2	75		12.6	77					11.7	69		9.6	73		11.0	65	
月平均	9.7	68		9.9	71		10.3	71					9.5	65		8.1	73		8.8	60	

地域気象観測相対湿度月報

長崎県 (84) 2026年3月

蒸気圧単位：hPa 相対湿度単位：% 3/3頁

観測所名	福江			上大津			口之津			脇岬		
	平均 蒸気圧	平均 湿度	最小 湿度	平均 蒸気圧	平均 湿度	最小 湿度	平均 蒸気圧	平均 湿度	最小 湿度	平均 蒸気圧	平均 湿度	最小 湿度
1	11.2	76	66				9.2	66	28	9.8	61	45
2	13.6	90	75				11.3	71	52	12.4	79	61
3	11.1	77	60				10.5	71	49	11.7	79	68
4	8.6	63	50				6.2	50	27	7.6	55	34
5	8.4	65	44				6.3	52	14	7.4	52	36
6	10.6	78	47				10.1	75	58	11.8	77	42
7	6.1	60	48				4.9	48	30	5.8	52	41
8	6.5	67	43				5.0	51	30	6.0	57	37
9	6.7	62	40				5.5	51	28	6.2	52	35
10	6.9	61	44				4.8	48	23	6.1	55	39
11	7.6	70	45				5.9	57	19	6.1	53	34
12	8.1	67	41				5.6	49	17	6.1	50	27
13	7.1	61	43				4.2	37	25	5.0	43	30
14	7.5	60	47				5.0	41	21	6.3	52	37
15	8.2	65	37				6.4	54	21	7.4	55	27
16	9.4	68	48				7.3	55	24	7.5	54	36
17	8.9	69	39				7.7	58	25	7.8	58	35
18	14.7	90	79				13.5	86	61	15.2	88	58
19	10.3	76	57				10.7	69	42	11.5	73	57
20	8.3	66	37				7.5	56	34	7.6	51	35
21	7.2	56	16				6.2	42	15	6.7	43	17
22	13.6	89	61				11.6	75	41	12.7	76	56
23	11.5	69	48				11.1	67	27	11.9	70	43
24	11.2	68	49				9.6	60	34	10.5	57	37
25	13.2	89	67				14.6	94	71	14.4	92	82
26	12.1	75	55				9.0	59	14	10.7	63	40
27	11.4	69	36				9.5	63	26	10.5	63	31
28	11.9	68	40				11.5	70	48	13.7	79	56
29	12.6	79	46				11.9	74	36	14.1	83	69
30	18.0	92	75				13.4	72	36	15.8	76	49
31	15.1	81	72				15.9	78	52	16.7	83	68
月極値			16						14			17
起日			21						26			21
上旬平均	9.0	70					7.4	58		8.5	62	
中旬平均	9.0	69					7.4	56		8.1	58	
下旬平均	12.5	76					11.3	69		12.5	71	
月平均	10.2	72					8.8	61		9.8	64	

地域気象観測日照時間月報

長崎県 (84)

2026年3月

単位：h 1/1頁

観測所名	鱒浦	厳原	芦辺	平戸	松浦	佐世保	西海	有川	長崎	雲仙岳	島原	福江	口之津	脇岬
日付														
1	0.2	0.3	5.4	7.2	6.9	7.6	8.0	5.4	7.5	7.6	9.1	3.5	9.0	8.0
2	0.0	0.0	0.0	0.0	0.0	0.0	0.0	0.0	0.0	0.0	0.0	0.0	0.0	0.0
3	0.0	0.1	0.0	0.0	0.0	1.3	0.0	0.2	3.6	0.1	0.2	1.6	3.6	4.6
4	8.5	3.3	6.1	5.8	7.9	9.2	10.2	8.1	9.1	8.6	10.2	7.9	10.8	10.8
5	7.5	4.6	10.0	8.4	8.8	9.5	10.1	9.5	9.6	8.8	9.8	8.1	9.7	10.1
6	3.3	2.6	2.3	1.2	1.5	0.7	1.5	1.6	0.7	0.0	0.0	1.4	0.2	0.6
7	11.0	9.3	8.6	4.5	4.5	5.4	4.4	3.8	6.7	6.8	7.2	4.9	9.5	6.0
8	5.6	6.4	1.6	3.9	4.5	5.4	6.3	5.2	6.6	6.6	8.1	7.6	8.3	7.2
9	9.7	8.4	6.8	6.1	5.4	6.8	5.8	5.3	5.7	3.8	5.5	6.6	9.1	7.9
10	4.4	4.2	6.7	9.0	8.8	8.3	9.6	5.9	7.5	7.8	10.3	3.9	10.4	10.4
11	5.6	2.5	7.0	8.3	10.5	10.9	10.2	5.1	10.2	9.0	10.5	3.6	10.9	9.0
12	1.9	3.7	5.2	7.0	7.2	9.2	10.0	6.8	9.8	9.0	10.3	7.0	10.8	10.9
13	2.9	3.2	4.5	3.0	3.0	6.0	7.3	4.3	8.0	5.0	9.1	6.5	10.1	10.2
14	8.6	6.9	3.4	2.9	3.8	7.9	9.5	5.7	9.6	9.2	10.3	6.9	10.8	10.1
15	6.7	6.2	8.6	7.9	7.4	7.2	6.9	9.1	8.3	7.6	7.6	11.0	10.1	10.9
16	3.6	2.1	4.8	5.8	6.7	5.8	8.5	6.9	8.0	8.5	9.8	2.2	10.2	9.0
17	10.5	9.2	10.4	10.1	10.6	10.8	10.9	11.1	10.4	9.3	10.5	10.4	10.4	8.8
18	0.0	0.0	0.0	0.0	0.0	0.0	0.0	0.0	0.0	0.0	0.0	0.0	0.0	0.0
19	4.7	6.0	3.6	3.8	3.2	8.4	9.5	6.5	7.5	3.4	6.8	3.6	5.5	8.5
20	9.8	9.4	9.6	8.7	9.1	9.2	9.2	9.3	9.5	8.8	9.8	8.1	9.7	9.8
21	11.4	10.6	11.3	11.3	10.8	11.3	11.0	11.2	10.7	8.9	10.1	11.4	10.3	10.9
22	3.5	0.9	1.2	1.2	0.6	0.8	0.9	0.3	1.2	2.1	2.6	0.0	2.6	0.8
23	11.4	10.6	10.9	8.8	10.0	10.4	10.8	10.6	9.6	7.9	10.6	10.8	10.9	11.0
24	7.9	8.2	7.8	6.6	7.0	6.5	6.5	7.0	6.4	3.2	3.8	6.2	3.6	4.0
25	0.1	0.0	0.0	0.0	0.0	0.0	0.0	0.0	0.3	0.0	0.0	0.0	0.0	0.0
26	11.6	9.7	10.8	10.7	10.8	11.3	10.4	10.7	10.1	8.9	10.8	9.9	9.5	10.9
27	11.0	10.3	10.4	9.1	9.3	8.8	9.4	9.3	8.3	7.8	8.4	8.3	8.8	9.6
28	10.5	8.0	11.1	9.6	10.8	10.2	11.4	9.8	10.1	9.7	11.1	10.4	11.1	11.3
29	7.5	7.5	8.1	8.2	8.8	8.6	9.0	9.2	8.3	7.7	8.0	8.6	8.9	9.1
30	0.0	0.2	0.6	0.0	0.0	0.3	0.5	0.0	0.6	2.4	3.0	0.5	1.5	1.9
31	0.3	0.8	0.7	0.0	0.0	2.8	2.9	0.0	2.3	0.3	1.9	0.6	2.8	2.7
旬合計 上旬	50.2	39.2	47.5	46.1	48.3	54.2	55.9	45.0	57.0	50.1	60.4	45.5	70.6	65.6
旬合計 中旬	54.3	49.2	57.1	57.5	61.5	75.4	82.0	64.8	81.3	69.8	84.7	59.3	88.5	87.2
旬合計 下旬	75.2	66.8	72.9	65.5	68.1	71.0	72.8	68.1	67.9	58.9	70.3	66.7	70.0	72.2
月合計	179.7	155.2	177.5	169.1	177.9	200.6	210.7	177.9	206.2	178.8	215.4	171.5	229.1	225.0
0.1時間未満日	4	3	4	6	6	3	4	5	2	4	4	4	3	3

解 説

気象月表

日 界		24時（日本標準時）
平均気圧 (hPa)	現 地	観測地点の高さにおける気圧 毎正時24回の平均値
	海 面	東京湾平均海面の高さに換算した気圧 毎正時24回の平均値
気 温(°C)	平 均	毎正時24回の平均値
	最 高	00時から24時までの最高値
	最 低	00時から24時までの最低値
平均蒸気圧 (hPa)		毎正時24回の平均値
相対湿度 (%)	平 均	毎正時24回の平均値
	最 小	00時から24時までの最小値
平均雲量		令和2年2月3日から、目視観測通報の自動化に伴い雲量の観測は終了
日照時間 (hr)		1日の合計値 0.0は不照
全天日射量 (MJ/m ²)		全天電気式日射計による1日の合計値
降 水 量(mm)	毎正時01時～24時の合計値。0.0は0.5mm未満のとき ーは降水なし 最小単位は0.5mm	
	最大1時間	00時01分から24時00分までの任意の前1時間降水量の最大値
	最大10分	00時01分から24時00分までの任意の前10分間降水量の最大値
最深積雪 (cm)		24時を日界として、毎正時の積雪の深さの最大値 0は1cm未満 ーは積雪なし
降雪深さ合計 (cm)		24時を日界として、毎正時の観測値の合計値
風 速(m/s)	平 均	毎正10分の10分間平均風速（6×24=144回）の平均値
	最 大	1日の各10分間平均風速の最大値とその時の風向（風の吹いて来る方向） 最小単位は0.1m/s
	最大瞬間	1日の瞬間風速の最大値とその時の風向（風の吹いて来る方向） 最小単位は0.1m/s
天 気 概 況		昼間（06時～18時）と夜間（18時～翌日06時）の天気を総合して平文で表したもの
大 気 現 象		観測した大気現象を記号で表したもの。記号の名称は別表を参照 空欄は現象なし
上・中・下旬, 月		各旬および月の平均値または合計値
平 年		1991年から2020年までの30年間の平均値
風 向 別 頻 度 (%)		毎正時の風向から風向別の観測回数を合計して月間の風向別百分率を表したもの 右下の（）内は静穏率
月最大24時間降水量 (mm)		前月末日の13時の前1時間降水量から翌月1日の12時までの前1時間降水量を対象とした連続する任意の24時間降水量の最大値
最低海面気圧 (hPa)		海面気圧の月最低値
日 照 率 (%)		月間日照時間を月の可照時間で割り百分率で表したもの
記号の説明		D : 正常値 D) : 準正常値。統計を求める資料が80%以上ある場合 D] : 資料不足値。統計を求める資料が80%未満の場合 × : 欠測。統計を求める資料が全て欠測または資料不足値の場合 ー : 現象なし

地域気象観測月報

日 界	24時（日本標準時）	
降 水 量(mm)		毎正時（01時から24時）の合計値 0.0は降水なしまたは0.5mm未満の降水，最小単位は0.5mm
	最大日降水量	月間の日降水量の最大値
	最大1時間	00時01分から24時00分までの任意の前1時間降水量の月間の最大値
	最大10分間	00時01分から24時00分までの任意の前10分間降水量の月間の最大値
気 温(°C)	平 均	毎正時（01時から24時）24回の平均値
	最高・最低	00時から24時までの最高値および最低値
	積算気温	日平均気温が10°C以上の日の観測値を積算し、少数第1位を四捨五入した値
平 均 蒸 気 圧(hPa)	毎正時24回の平均値	
相対湿度(%)	平 均	毎正時24回の平均値
	最 小	00時から24時までの最小値
風向(16方位) 風速(m/s)	平 均	毎正10分の10分間平均風速（6×24=144回）の平均値
	最大風速・風向	1日の各10分間平均風速の最大値とその時の風向（風の吹いて来る方向） 最小単位は0.1m/s
	最大瞬間・風向	1日の瞬間風速の最大値とその時の風向（風の吹いて来る方向） 最小単位は0.1m/s
	最多風向	01時から24時までの毎正時の24回の風向の中で最も多い風向
日 照 時 間(h)	推計気象分布（日照時間）から得る推計値（厳原，平戸，佐世保，長崎，雲仙岳，福江を除く）0.0は不照	
記号の説明	D：正常値 D)：準正常値 統計を求める資料が80%以上ある場合 D]：資料不足値 統計を求める資料が80%未満の場合 ×：欠測 統計を求める資料が全て欠測または資料不足値の場合	

大気現象記号一覧表

記号	名称	記号	名称	記号	名称	記号	名称
●	雨	⚡	みぞれ	×	雪	⊞	雷
☁	霧	☁	もや	∞	煙霧		