



-일기예보



-방재정보>비구름 움직임



-기상청에서는 방재기상정보를 14개 국어로 제공하고있습니다.

-일본어,영어,중국어(간체자,번체자),한국어,스페인어,포르투갈어,인도네시아어,베트남어,태국어,네팔어,크메르어,버마어,몽골어

-스마트 폰을 아지고 계신다면 「홈 화면에 추가」에서 아이콘을 등록하시면 됩니다.
-사례는 아이폰




Japan Meteorological Agency
-기상청
Nagasaki Local Meteorological Office
-나가사키지방기상대

〒850-0931
-나가사키현 나가사키시 미나미야마초 11-51
TEL 095-811-4862
<https://www.data.jma.go.jp/nagasaki-c/>
E-mail : nagasaki@met.kishou.go.jp

it's Japanese style

- 일본에서는 태풍이나 폭우시 안전한 곳으로 대피합니다.
- 당신이 살고있는 지역 기상대가 방재 기상정보를 발표하고 이러한 지원 정보 등을 바탕으로 시나 정(町)이 피난 정보를 발령합니다.
- 피난 정보와 「경계 레벨」의 숫자와 색으로 알수있습니다.

-호우시 안전한 피난행동을 위해



-토사재해



-침수해



-홍수해

-키키쿠루(위험도분포)

-호우,홍수경보의 위험도 분포란?

-토사재해,침수해,홍수재해가 어디서 어느레벨의 위험으로 다가오고있는지를 색별로 한눈에 보이는 위험도를 알 수 있도록 한 서비스 입니다.

-위험도가 높아짐을 알리는 서비스이용

-기상청 홈페이지의 위험도 분포에서 폭우로 인한 재해 위험이 높아짐을 확인하면 신속하게 대피합니다.
-메일이나 스마트폰 푸시 알림등으로 알려주는 무료서비스 등록도 가능합니다.

-만일의 경우 토사재해나 수해에 대한 대비는?

-평소 자신의 생활하고있는 지역의 어디서 어떤 재해 리스크가 있는지를 공적기관이 공표하고 있는 해저드 맵에서 확인해 둡시다.

-키키쿠루(위험도의 색상과 경계레벨과의 관계)

-위험도 색상과 경계레벨


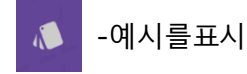
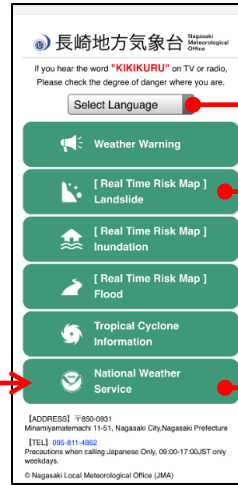
-위험도 분포의 색상은 노랑→빨강→보라색→검정으로 갈수록 높아집니다.
-보라색은 경계 레벨4에 해당됩니다. 위험한 장소로부터 피난의 판단기준으로 이용해주십시오.
-검은색은 재해가 발생했거나 임박했음을 알리는 경계레벨 5에 해당합니다.
-생명의 위험이 다가오고 있으니 즉시 신변안전을 확보하십시오.

경계 수준	주민이 취해야 할 행동	대피 정보	KIKIKURU (키키쿠루) 표시
5	생명의 위험 즉시 안전 확보!	비상 안전 대책!	재해 급박 레벨 5 상당
<경계 레벨 4까지 반드시 피난!>			
4	위험한 장소에서 모든 주민들이 대피	대피 지시	위험 레벨 4 상당
3	위험한 장소에서 노인 등은 대피	고령자 등의 대피	경계 레벨 3 상당
2	자신의 대피 행동을 확인		주의 레벨 2 상당
1	재해에 대비		기상 정보 확인

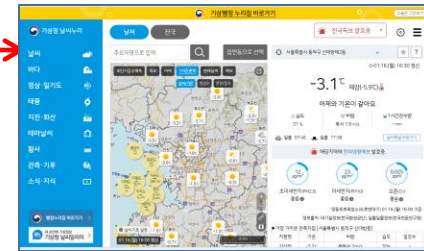
※ 반드시 발행되는 정보는 아닙니다.



-나가사키지방기상대 홈페이지에서 외국어판 키키쿠루 접속방법



-버튼으로 표시를 전환 하세요



-호우경보와(토사재해)홍수경보 키키쿠루



-2021년 8월 호우로인한토사재해 (제공:나가사키현)



-2020년 7월 호우로 인한 군천 탁류(제공:오오무라시)



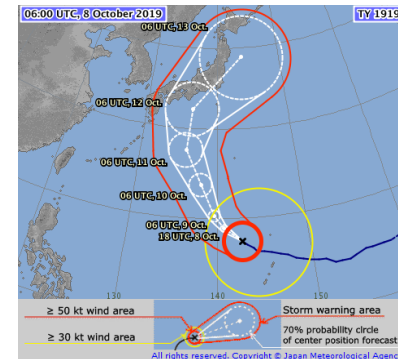
-해저드맵 포털 사이트 (-국도교통성)



- 위험도 분포 통지 서비스



-기상청이 발표하는 태풍정보



-기상청의 태풍발생 하루 전부터 태풍정보를 발표합니다.

-태풍열대 저기압의 위치와 세기등을 예보해 방재상의 주의를 당부 합니다.