

# 長野県気象旬報

## 令和8年5月下旬

長野地方気象台

令和8年6月1日発行

### 【天気概況】

この期間の天気は、高気圧に覆われて晴れましたが、低気圧や湿った空気の影響により曇りや雨の降った日もありました。

長野の旬平均気温はかなり高く、旬間日照時間と旬降水量はともに平年並となりました。

### 【旬の値】

	気温 (°C)			日照 (h)			降水量 (mm)		
	実況値	平年値	階級	実況値	平年値	階級	実況値	平年値	階級
長野	20.4	17.9	かなり高い	72.4	76.9	平年並	20.0	23.9	平年並
松本	20.1	17.7	かなり高い	67.8	75.6	少ない	22.5	38.9	平年並
諏訪	19.3	16.8	かなり高い	67.6	75.4	少ない	26.0	40.9	平年並
軽井沢	14.5	13.5	高い	57.9	69.7	少ない	19.5	43.0	少ない
飯田	21.3	18.1	かなり高い	72.0	74.8	平年並	41.5	45.7	平年並

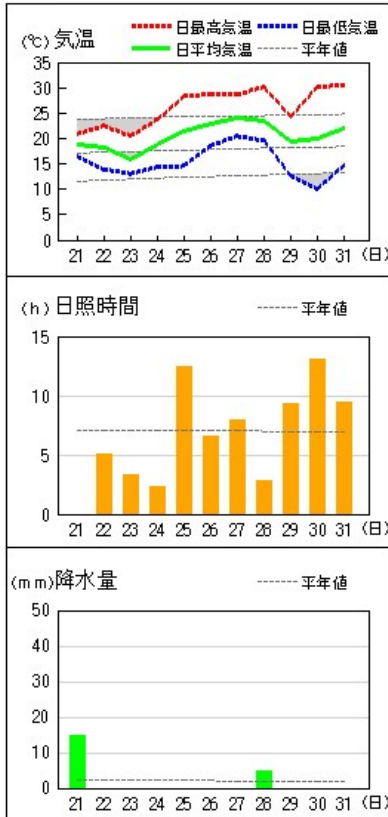
### 【日毎の概況】 (長野)

	昼 (06h00m~18h00m)	夜 (18h00m~翌06h00m)
21日	雨後時々曇	曇時々雨一時晴
22日	曇時々晴	曇時々晴
23日	曇	曇後時々雨
24日	曇一時雨	曇時々晴
25日	晴	曇時々晴
26日	曇時々晴	曇
27日	晴後曇一時雨	曇一時雨
28日	曇一時晴後時々雨	曇時々雨
29日	晴時々曇	晴
30日	晴	曇時々晴
31日	曇時々晴	晴一時曇

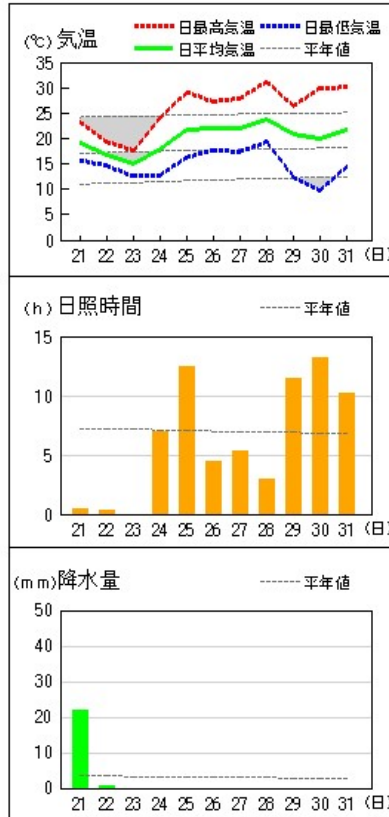
※長野（気象台）の日毎の概況（昼夜別）を掲載しています。

アメダス 気象経過図：2026年05月21日-2026年05月31日

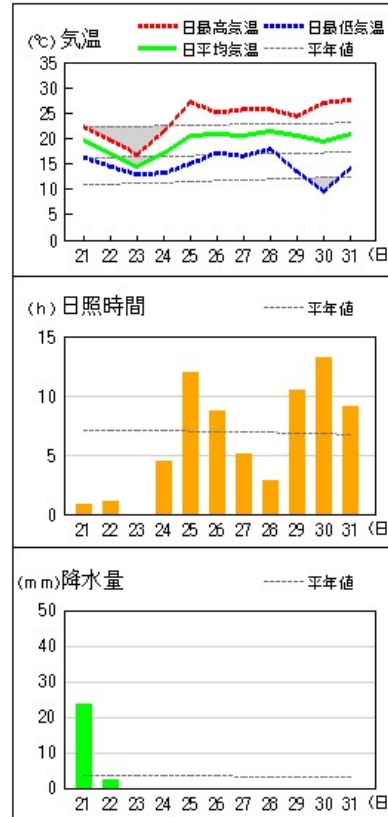
長野



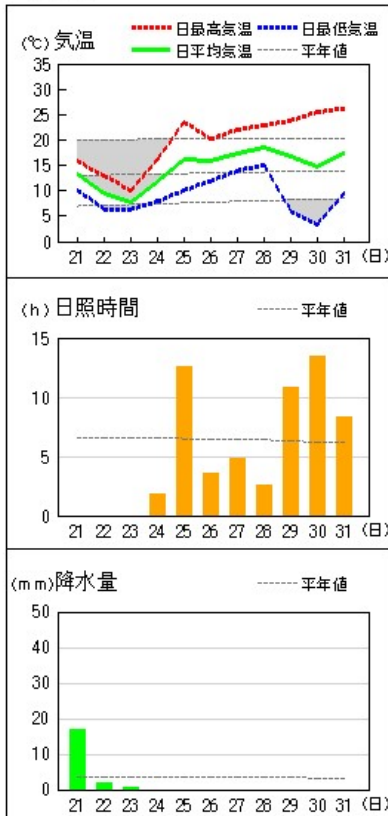
松本



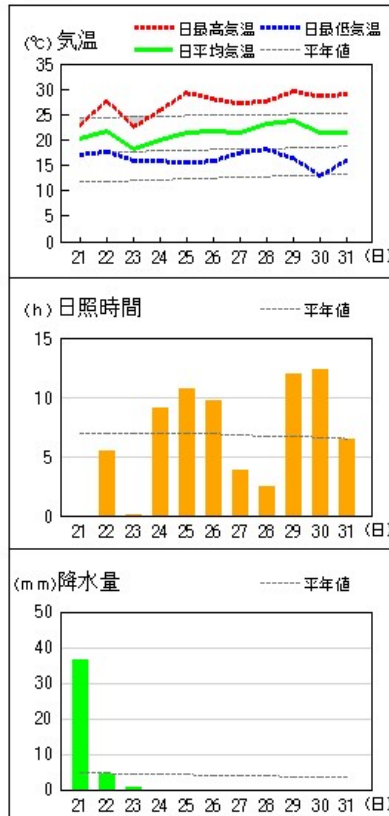
諏訪



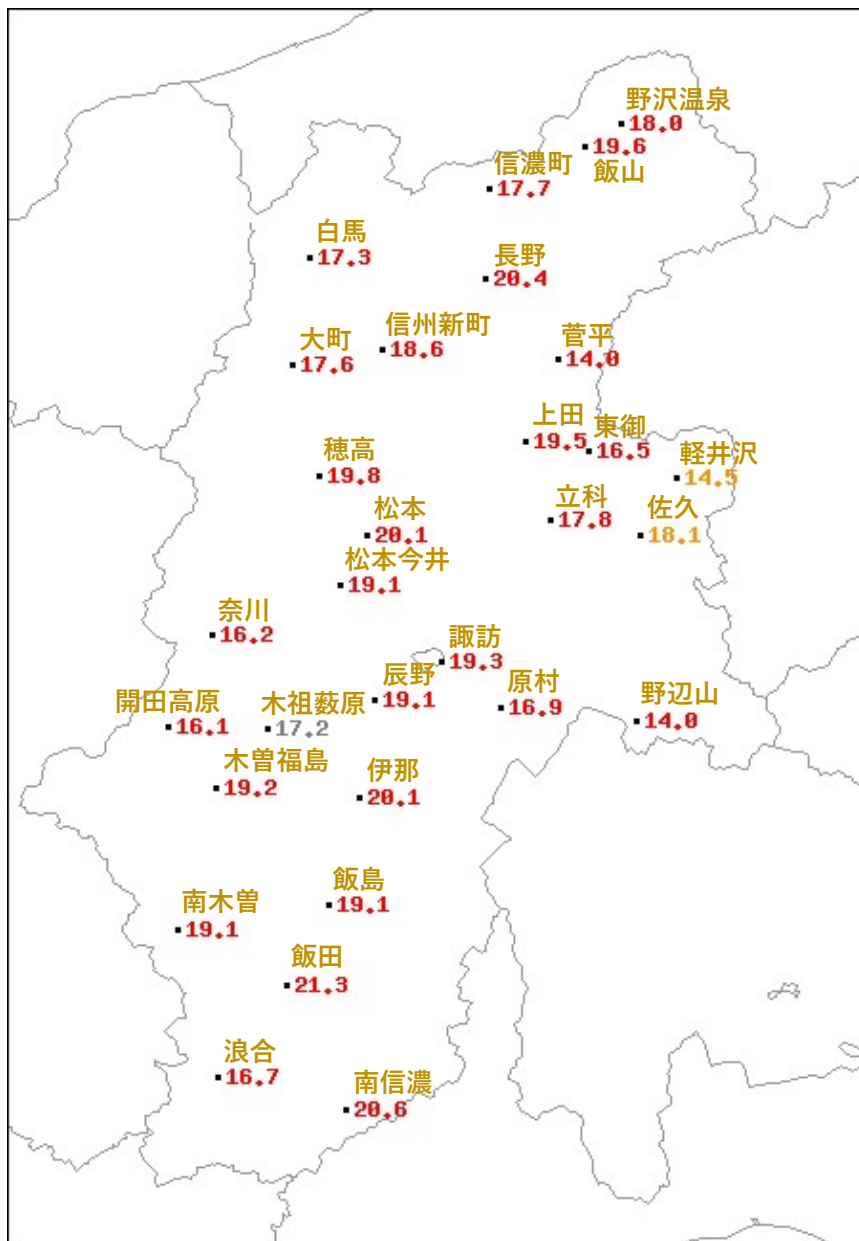
軽井沢



飯田



# 平均気温 (°C)



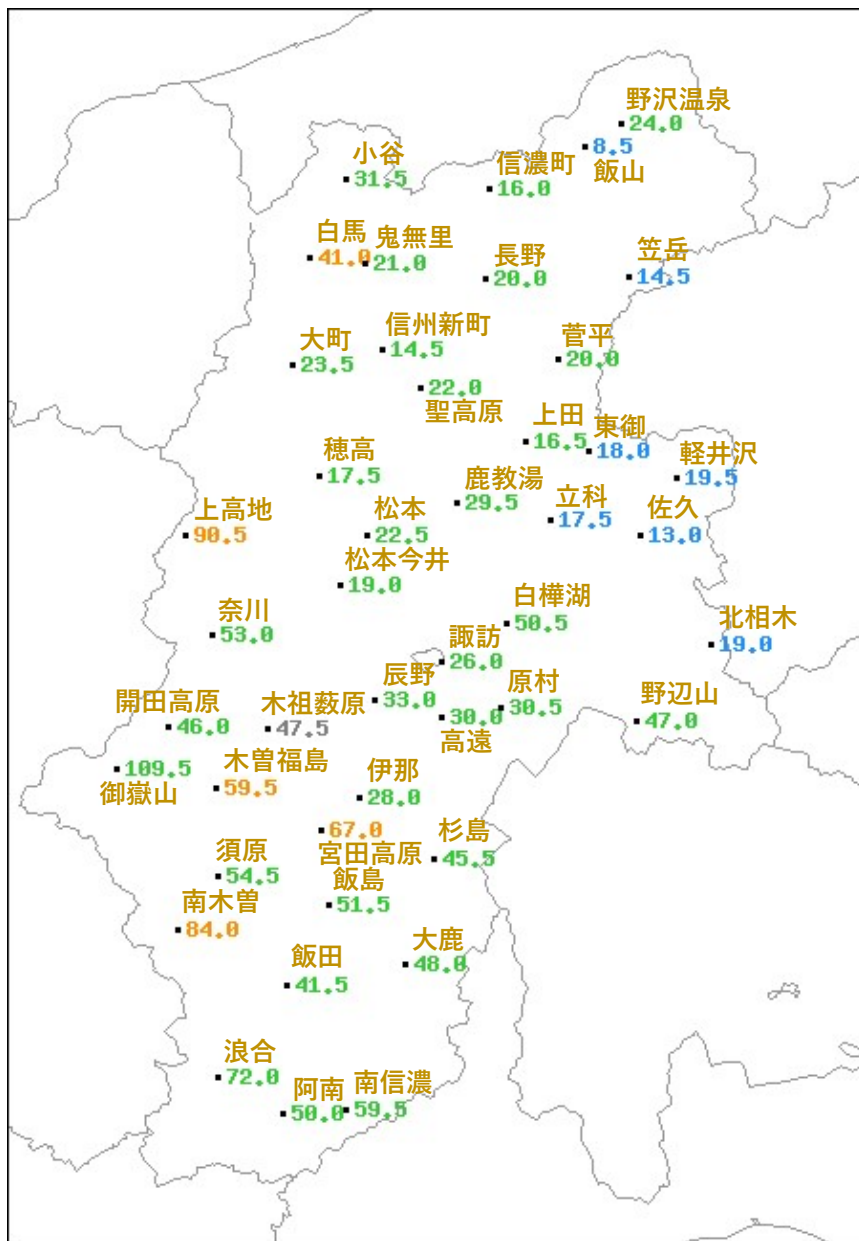
階級区分




記号	統計値区分
D	正常値
--	現象なし
D)	準正常値
D]	資料不足値
X	欠測
//	平年値なし

地点名	実況値	平年値	平年差
野沢温泉	18.0	15.9	+2.1
信濃町	17.7	14.9	+2.8
飯山	19.6	17.3	+2.3
白馬	17.3	15.2	+2.1
長野	20.4	17.9	+2.5
大町	17.6	15.3	+2.3
信州新町	18.6	16.4	+2.2
菅平	14.0	12.0	+2.0
上田	19.5	17.6	+1.9
穂高	19.8	17.5	+2.3
東御	16.5	14.7	+1.8
軽井沢	14.5	13.5	+1.0
松本	20.1	17.7	+2.4
松本今井	19.1	16.9	+2.2
立科	17.8	15.9	+1.9
佐久	18.1	16.4	+1.7
奈川	16.2	13.6	+2.6
諏訪	19.3	16.8	+2.5
開田高原	16.1	12.8	+3.3
木祖藪原	17.2	//	//
辰野	19.1	16.5	+2.6
原村	16.9	14.8	+2.1
野辺山	14.0	12.1	+1.9
木曾福島	19.2	16.0	+3.2
伊那	20.1	17.2	+2.9
南木曾	19.1	16.5	+2.6
飯島	19.1	16.2	+2.9
飯田	21.3	18.1	+3.2
浪合	16.7	14.2	+2.5
南信濃	20.6	18.1	+2.5

# ■ 降水量 (mm)



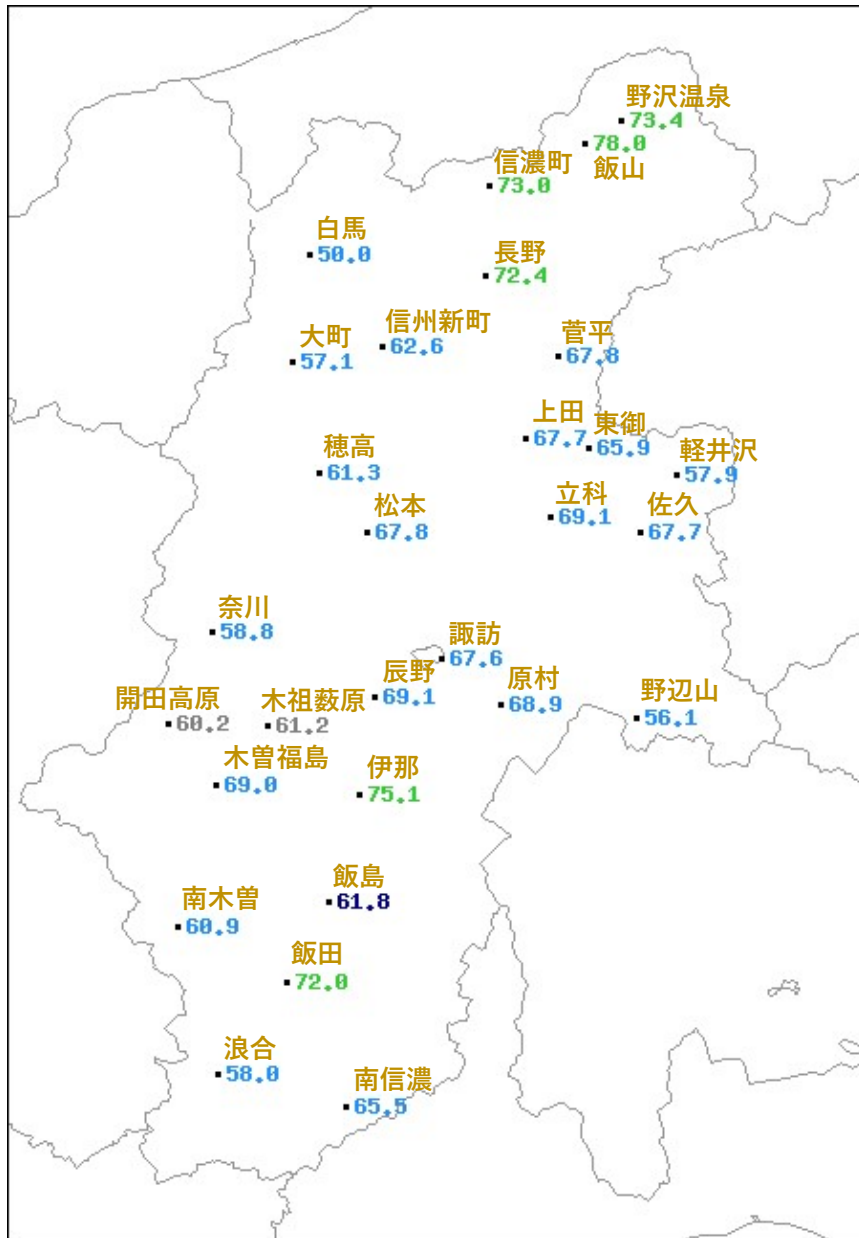
## 階級区分




記号	統計値区分
D	正常値
--	現象なし
D)	準正常値
D]	資料不足値
X	欠測
//	平年値なし

地点名	実況値	平年値	平年比(%)
野沢温泉	24.0	27.0	89
信濃町	16.0	28.6	56
飯山	8.5	22.6	38
小谷	31.5	32.3	98
白馬	41.0	38.5	106
鬼無里	21.0	40.8	51
長野	20.0	23.9	84
笠岳	14.5	35.3	41
大町	23.5	39.1	60
信州新町	14.5	34.2	42
菅平	20.0	35.7	56
聖高原	22.0	39.1	56
上田	16.5	31.6	52
穂高	17.5	39.0	45
東御	18.0	35.0	51
上高地	90.5	72.1	126
松本	22.5	38.9	58
松本今井	19.0	47.3	40
鹿教湯	29.5	42.4	70
立科	17.5	37.4	47
佐久	13.0	35.5	37
白樺湖	50.5	60.7	83
奈川	53.0	62.7	85
諏訪	26.0	40.9	64
北相木	19.0	44.5	43
上高地	90.5	72.1	126
松本	22.5	38.9	58
松本今井	19.0	47.3	40
鹿教湯	29.5	42.4	70
立科	17.5	37.4	47
佐久	13.0	35.5	37
白樺湖	50.5	60.7	83
奈川	53.0	62.7	85
諏訪	26.0	40.9	64
北相木	19.0	44.5	43
開田高原	46.0	63.9	72
木祖藪原	47.5	//	//
辰野	33.0	43.3	76
高遠	30.0	47.0	64
原村	30.5	39.2	78
野辺山	47.0	45.7	103
御嶽山	109.5	108.9	101
木曾福島	59.5	57.8	103
伊那	28.0	49.2	57
宮田高原	67.0	65.1	103
杉島	45.5	46.1	99
須原	54.5	54.4	100
南木曾	84.0	58.0	145
飯島	51.5	58.7	88
大鹿	48.0	48.7	99
飯田	41.5	45.7	91
浪合	72.0	71.2	101
阿南	50.0	57.4	87
南信濃	59.5	54.4	109

# 日照時間 (h)



## 階級区分



記号	統計値区分
D	正常値
--	現象なし
D)	準正常値
D]	資料不足値
X	欠測
//	平年値なし

地点名	実況値	平年値	平年比(%)
野沢温泉	73.4	75.4	97
信濃町	73.0	70.6	103
飯山	78.0	75.9	103
白馬	50.0	69.5	72
長野	72.4	76.9	94
大町	57.1	70.2	81
信州新町	62.6	74.5	84
菅平	67.8	77.3	88
上田	67.7	77.2	88
東御	65.9	77.4	85
軽井沢	57.9	69.7	83
穂高	61.3	70.8	87
松本	67.8	75.6	90
立科	69.1	76.4	90
佐久	67.7	75.7	89
奈川	58.8	69.6	84
諏訪	67.6	75.4	90
開田高原	60.2	//	//
木祖藪原	61.2	//	//
辰野	69.1	73.3	94
原村	68.9	76.5	90
野辺山	56.1	65.5	86
木曾福島	69.0	75.0	92
伊那	75.1	74.4	101
南木曾	60.9	72.6	84
飯島	61.8	76.5	81
飯田	72.0	74.8	96
浪合	58.0	71.8	81
南信濃	65.5	77.5	85

## 資料の説明

- 本資料の観測値や統計値の定義は「気象観測統計指針」に準拠しています。詳しくは気象庁ホームページの「気象観測統計の解説 (<https://www.jma.go.jp/jma/kishou/known/stats/>)」に掲載しています。
- 本資料の内容は速報です。後日訂正する場合があります。また、利用規約等は気象庁ホームページの利用規約 (<https://www.jma.go.jp/jma/kishou/info/coment.html>) に準拠します。なお、本資料のデータ等を利用した場合は「長野地方気象台提供」等と明記願います。
- 最新の観測データ等は気象庁 (<https://www.jma.go.jp/jma/>) や長野地方気象台 (<https://www.data.jma.go.jp/nagano/>) のホームページに掲載しています。