

長野県気象旬報

令和8年4月中旬

長野地方気象台

令和8年4月21日発行

【天気概況】

この期間の天気は、高気圧に覆われて晴れの日が多くなりましたが、湿った空気や気圧の谷の影響で曇りや雨の日もありました。

長野の旬平均気温はかなり高く、旬間日照時間はかなり多く、旬降水量は少なくなりました。

【旬の値】

	気温 (°C)			日照 (h)			降水量 (mm)		
	実況値	平年値	階級	実況値	平年値	階級	実況値	平年値	階級
長野	15.4	10.7	かなり高い	90.4	65.7	かなり多い	8.0	19.4	少ない
松本	15.2	10.9	かなり高い	84.8	66.4	かなり多い	11.0	30.5	少ない
諏訪	14.3	10.1	かなり高い	86.5	66.7	かなり多い	10.5	35.7	少ない
軽井沢	10.8	7.1	かなり高い	87.6	65.7	多い	11.5	29.9	少ない
飯田	15.7	11.9	かなり高い	75.7	62.9	多い	22.0	52.9	少ない

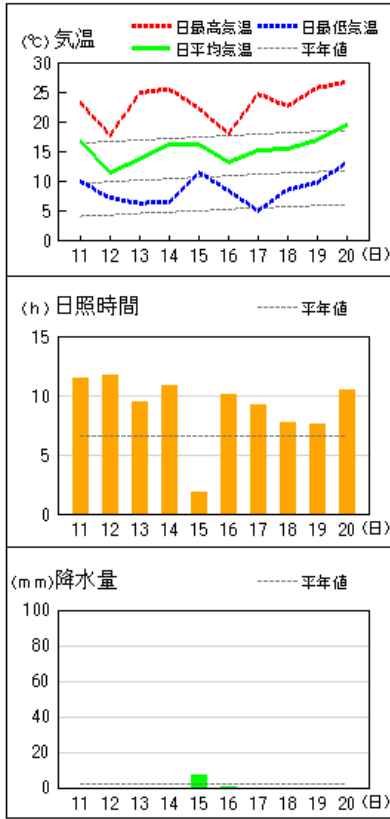
【日毎の概況】 (長野)

	昼 (06h00m~18h00m)	夜 (18h00m~翌06h00m)
11日	晴	晴
12日	晴	曇一時晴
13日	晴時々曇	晴時々曇
14日	晴時々曇	曇後時々雨
15日	曇時々雨	雨後時々曇
16日	晴一時雨	晴
17日	曇時々晴一時雨	曇後晴
18日	曇時々晴	曇時々晴
19日	曇時々晴	曇後一時晴
20日	晴時々曇一時雨	曇後晴時々雨

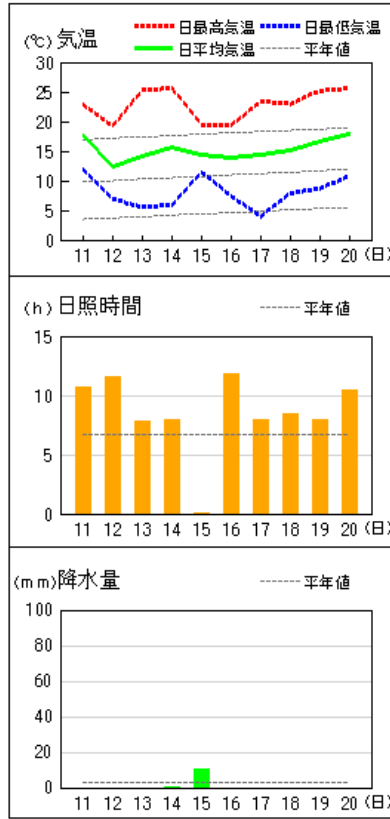
※長野（気象台）の日毎の概況（昼夜別）を掲載しています。

アメダス 気象経過図：2026年04月11日-2026年04月20日

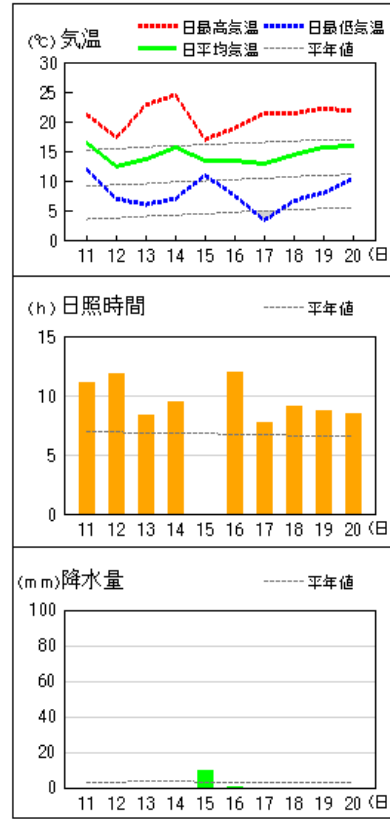
長野



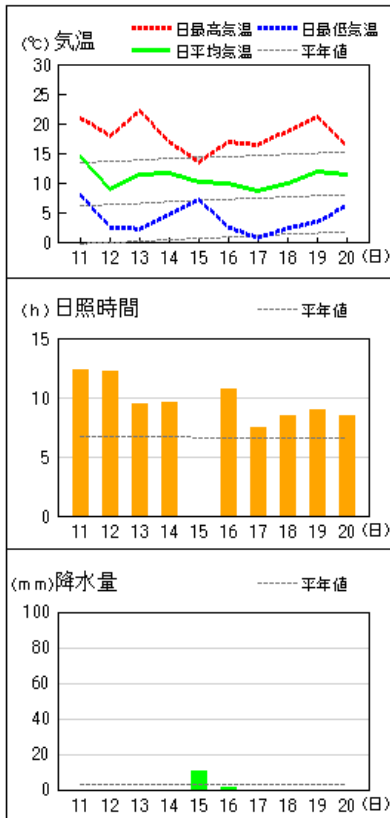
松本



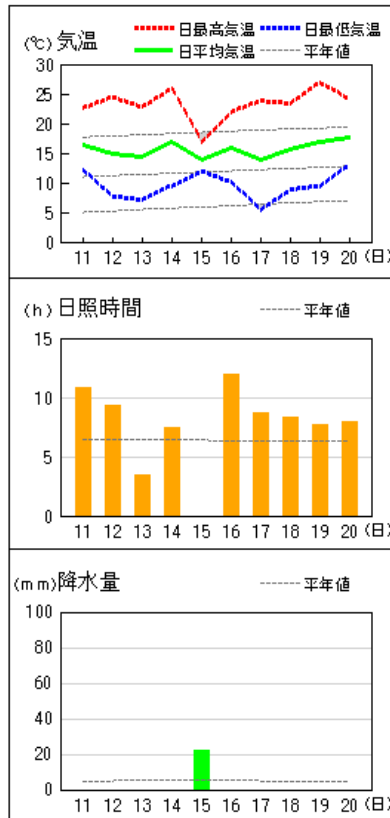
諏訪



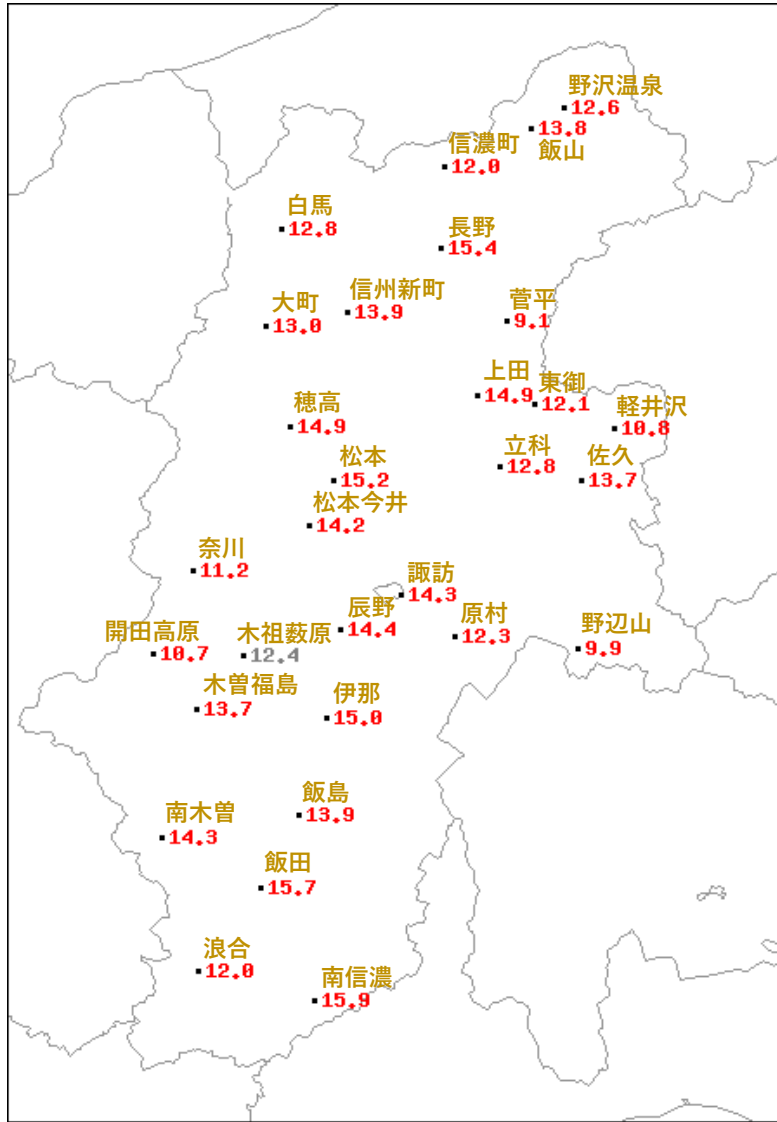
軽井沢



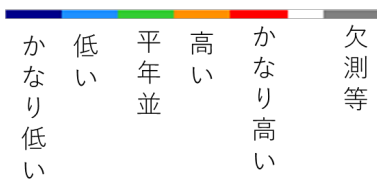
飯田



平均気温 (°C)



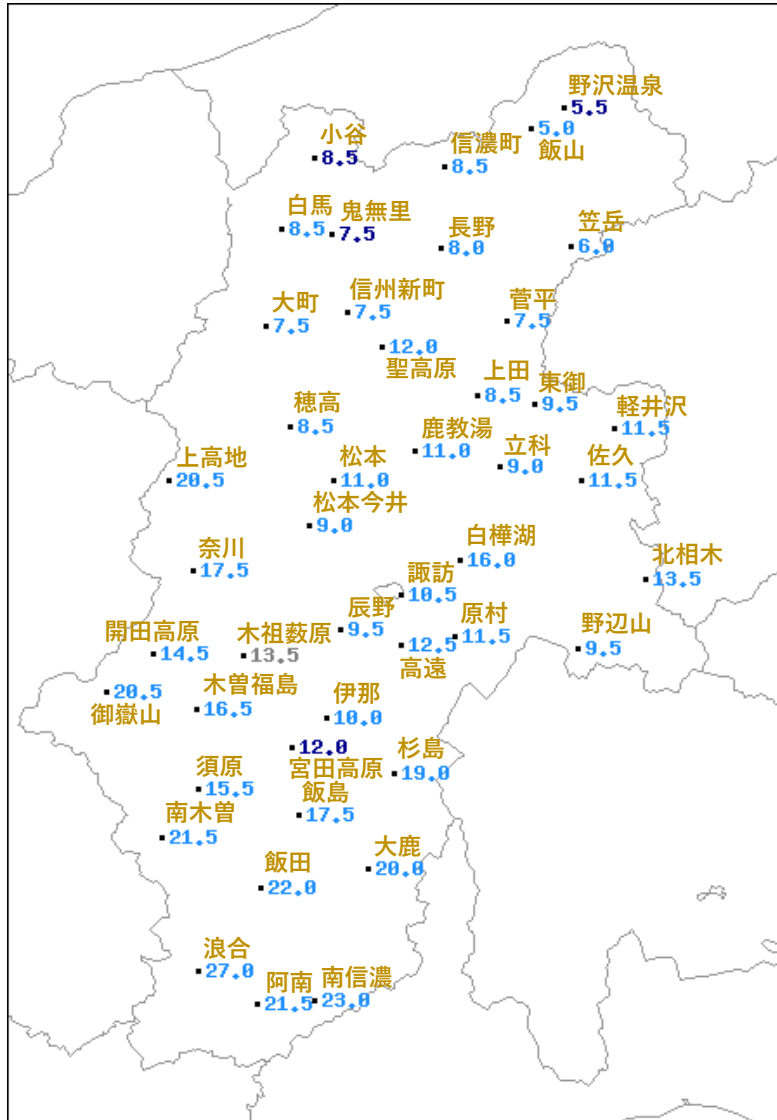
階級区分




記号	統計値区分
D	正常値
--	現象なし
D)	準正常値
D]	資料不足値
X	欠測
//	平年値なし

地点名	実況値	平年値	平年差
野沢温泉	12.6	8.0	+4.6
信濃町	12.0	7.6	+4.4
飯山	13.8	9.5	+4.3
白馬	12.8	7.8	+5.0
長野	15.4	10.7	+4.7
大町	13.0	8.2	+4.8
信州新町	13.9	9.5	+4.4
菅平	9.1	4.9	+4.2
上田	14.9	10.6	+4.3
穂高	14.9	10.5	+4.4
東御	12.1	8.1	+4.0
軽井沢	10.8	7.1	+3.7
松本	15.2	10.9	+4.3
松本今井	14.2	10.0	+4.2
立科	12.8	8.9	+3.9
佐久	13.7	9.5	+4.2
奈川	11.2	7.1	+4.1
諏訪	14.3	10.1	+4.2
開田高原	10.7	6.1	+4.6
木祖藪原	12.4	//	//
辰野	14.4	9.8	+4.6
原村	12.3	8.2	+4.1
野辺山	9.9	5.9	+4.0
木曾福島	13.7	9.5	+4.2
伊那	15.0	10.4	+4.6
南木曾	14.3	10.4	+3.9
飯島	13.9	10.0	+3.9
飯田	15.7	11.9	+3.8
浪合	12.0	8.2	+3.8
南信濃	15.9	12.0	+3.9

■ 降水量 (mm)



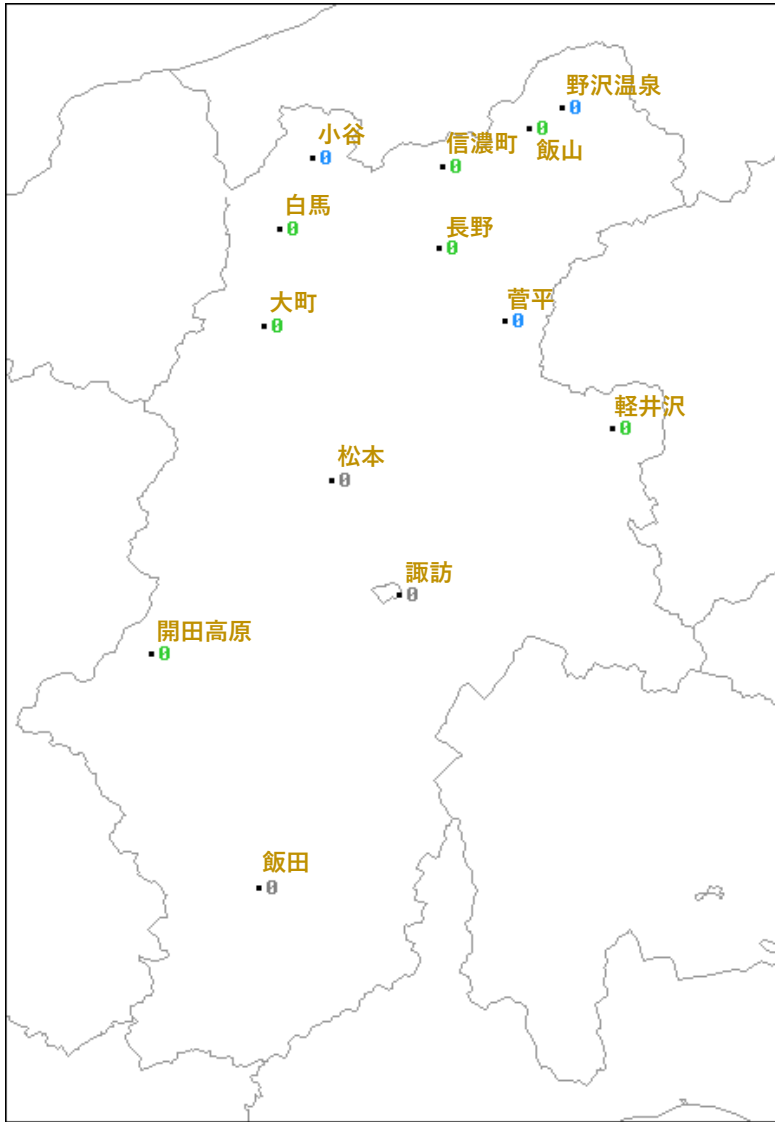
階級区分



記号	統計値区分
D	正常値
--	現象なし
D)	準正常値
D]	資料不足値
X	欠測
//	平年値なし


地点名	実況値	平年値	平年比(%)
野沢温泉	5.5	23.4	24
信濃町	8.5	24.3	35
飯山	5.0	20.4	25
小谷	8.5	37.5	23
白馬	8.5	41.4	21
鬼無里	7.5	36.3	21
長野	8.0	19.4	41
笠岳	6.0	31.0	19
大町	7.5	35.2	21
信州新町	7.5	27.4	27
菅平	7.5	27.3	27
聖高原	12.0	29.2	41
上田	8.5	21.0	40
穂高	8.5	32.6	26
東御	9.5	23.0	41
軽井沢	11.5	29.9	38
上高地	20.5	65.6	31
松本	11.0	30.5	36
松本今井	9.0	38.7	23
鹿教湯	11.0	36.0	31
立科	9.0	26.4	34
佐久	11.5	20.9	55
白樺湖	16.0	56.9	28
奈川	17.5	53.8	33
諏訪	10.5	35.7	29
北相木	13.5	32.3	42
開田高原	14.5	63.2	23
木祖藪原	13.5	//	//
辰野	9.5	41.1	23
高遠	12.5	48.0	26
原村	11.5	38.8	30
野辺山	9.5	38.8	24
御嶽山	20.5	97.4	21
木曾福島	16.5	59.7	28
伊那	10.0	48.2	21
宮田高原	12.0	77.5	15
杉島	19.0	51.7	37
須原	15.5	64.5	24
南木曾	21.5	62.6	34
飯島	17.5	65.2	27
大鹿	20.0	49.6	40
飯田	22.0	52.9	42
浪合	27.0	80.9	33
阿南	21.5	56.9	38
南信濃	23.0	54.8	42

降雪量（積雪差合計）（cm）



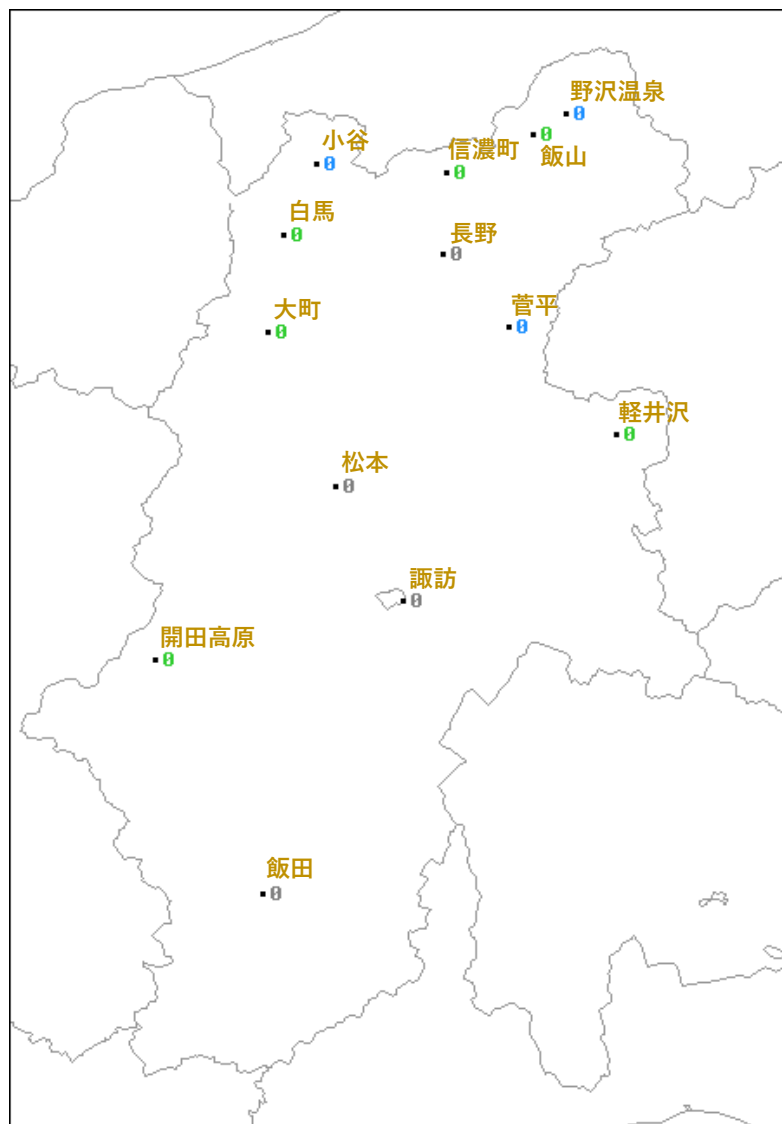
地点名	実況値	平年値	平年比(%)
野沢温泉	0	10	0
信濃町	0	1	0
飯山	0	3	0
小谷	0	6	0
白馬	0	1	0
長野	0	1	0
大町	0	2	0
菅平	0	9	0
軽井沢	0	2	0
松本	0	0	//
諏訪	0	0	//
開田高原	0	1	0
飯田	0	0	//

階級区分



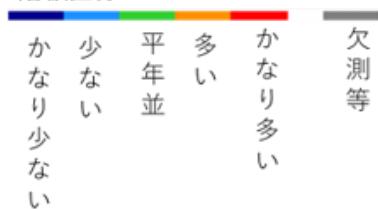
記号	統計値区分
D	正常値
--	現象なし
D)	準正常値
D]	資料不足値
X	欠測
//	平年値なし

■ 最深積雪 (cm)



地点名	実況値	平年値	平年比(%)
野沢温泉	0	34	0
信濃町	0	1	0
飯山	0	5	0
小谷	0	21	0
白馬	0	1	0
長野	0	0	//
大町	0	1	0
菅平	0	12	0
軽井沢	0	2	0
松本	0	0	//
諏訪	0	0	//
開田高原	0	1	0
飯田	0	0	//

階級区分



記号	統計値区分
D	正常値
--	現象なし
D)	準正常値
D]	資料不足値
X	欠測
//	平年値なし

資料の説明

- 本資料の観測値や統計値の定義は「気象観測統計指針」に準拠しています。詳しくは気象庁ホームページの「気象観測統計の解説 (<https://www.jma.go.jp/jma/kishou/known/stats/>)」に掲載しています。
- 本資料の内容は速報です。後日訂正する場合があります。また、利用規約等は気象庁ホームページの利用規約 (<https://www.jma.go.jp/jma/kishou/info/coment.html>) に準拠します。なお、本資料のデータ等を利用した場合は「長野地方気象台提供」等と明記願います。
- 最新の観測データ等は気象庁 (<https://www.jma.go.jp/jma/>) や長野地方気象台 (<https://www.data.jma.go.jp/nagano/>) のホームページに掲載しています。